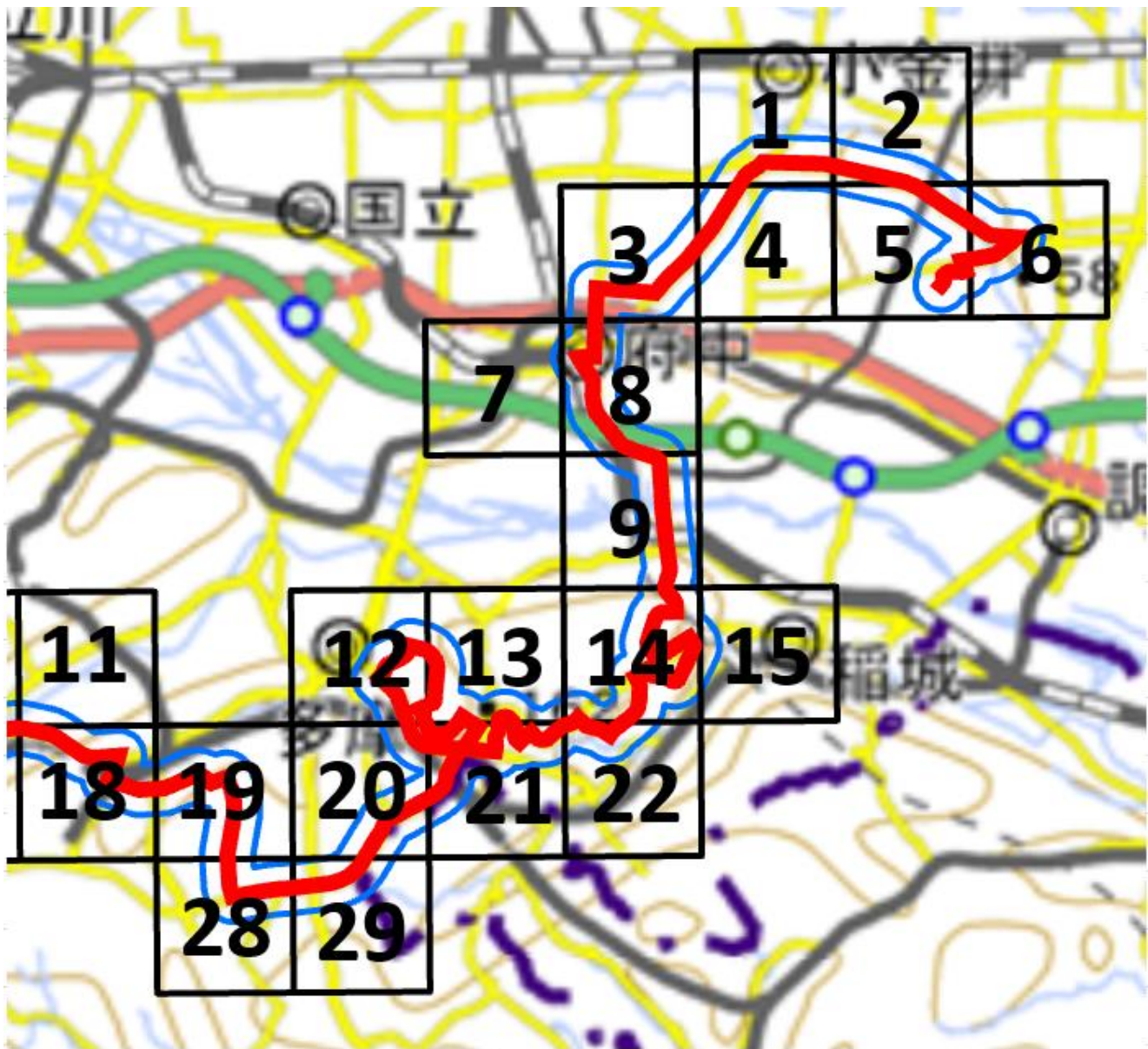


## 自転車競技男子ロードレース周辺地域図①

※ 図面上の番号は、「周辺地域図（詳細版）」のページ番号を表します。



この地図は、縮尺2万5,000分の1の地形図相当の誤差を有しております。また、地図上に記載した区域を示す線はデータ作成上の誤差を含んでいます。そのため、区域の概略の位置を示す参考図として御利用ください。

国土地理院の地理院地図を利用

対象大会関係施設の区域

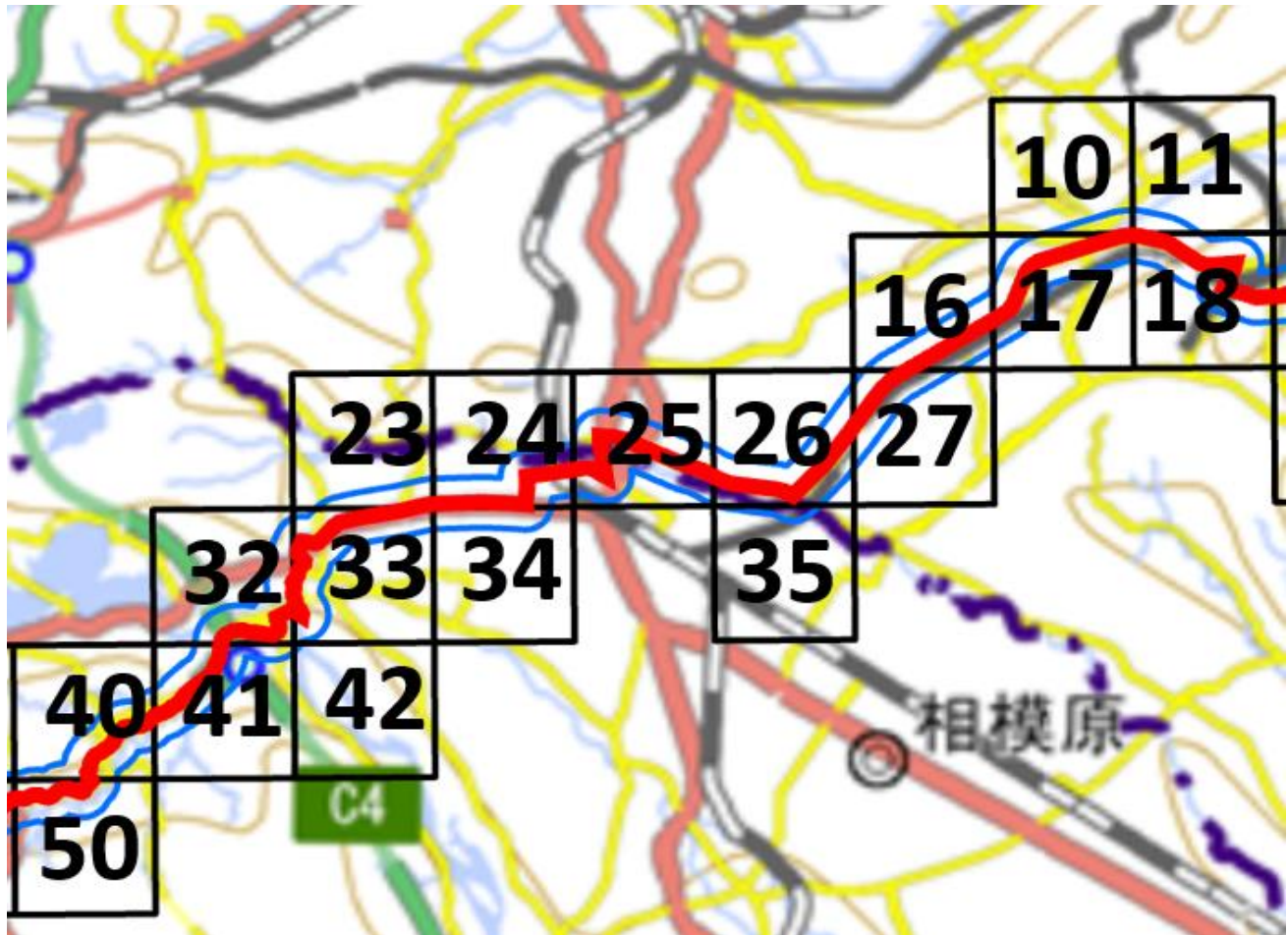


対象大会関係施設周辺地域



## 自転車競技男子ロードレース周辺地域図②

※ 図面上の番号は、「周辺地域図（詳細版）」のページ番号を表します。



この地図は、縮尺2万5,000分の1の地形図相当の誤差を有しております。また、地図上に記載した区域を示す線はデータ作成上の誤差を含んでいます。そのため、区域の概略の位置を示す参考図として御利用ください。

国土地理院の地理院地図を利用

対象大会関係施設の区域

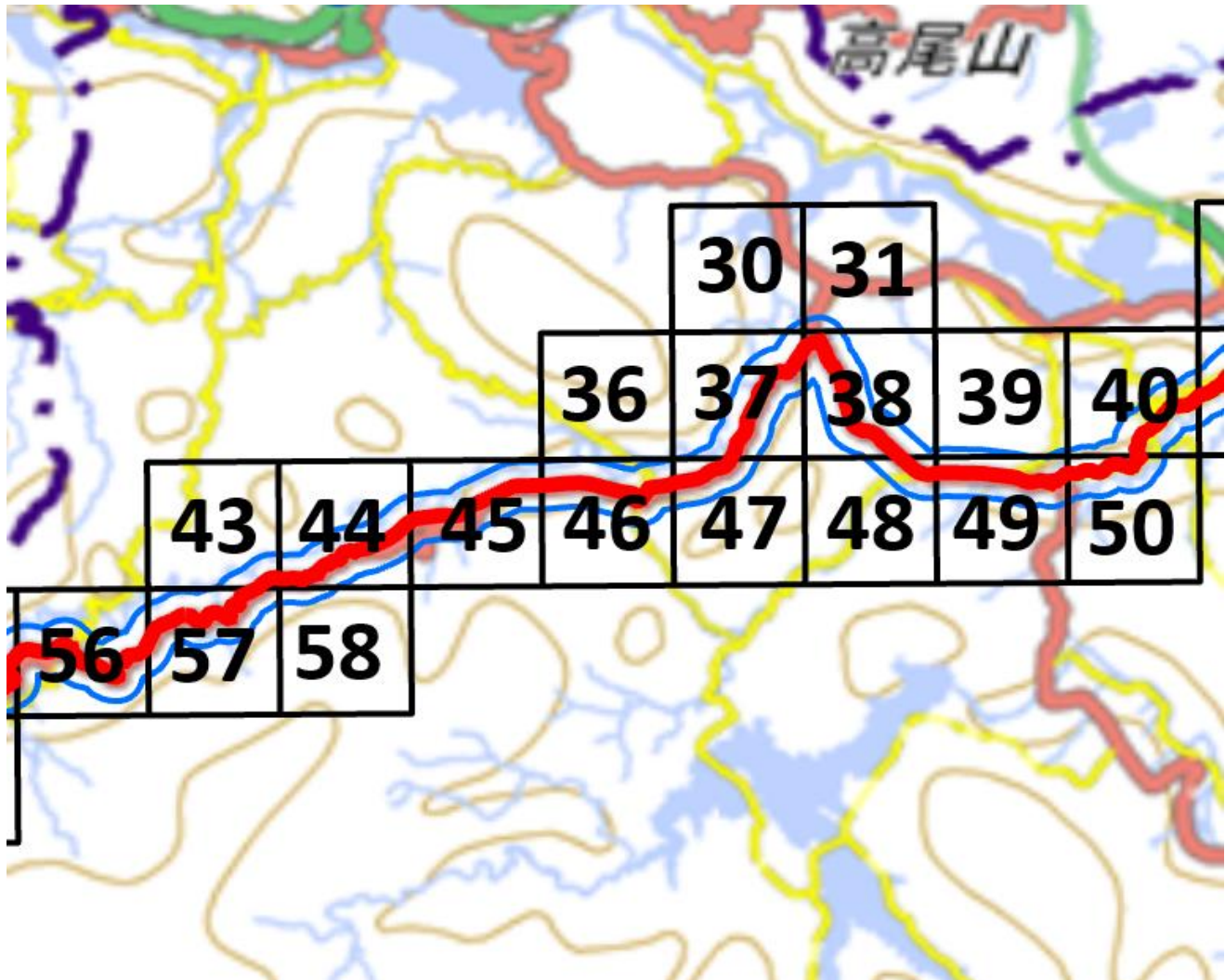


対象大会関係施設周辺地域



## 自転車競技男子ロードレース周辺地域図③

※ 図面上の番号は、「周辺地域図（詳細版）」のページ番号を表します。



この地図は、縮尺2万5,000分の1の地形図相当の誤差を有しております。また、地図上に記載した区域を示す線はデータ作成上の誤差を含んでいます。そのため、区域の概略の位置を示す参考図として御利用ください。

国土地理院の地理院地図を利用

対象大会関係施設の区域

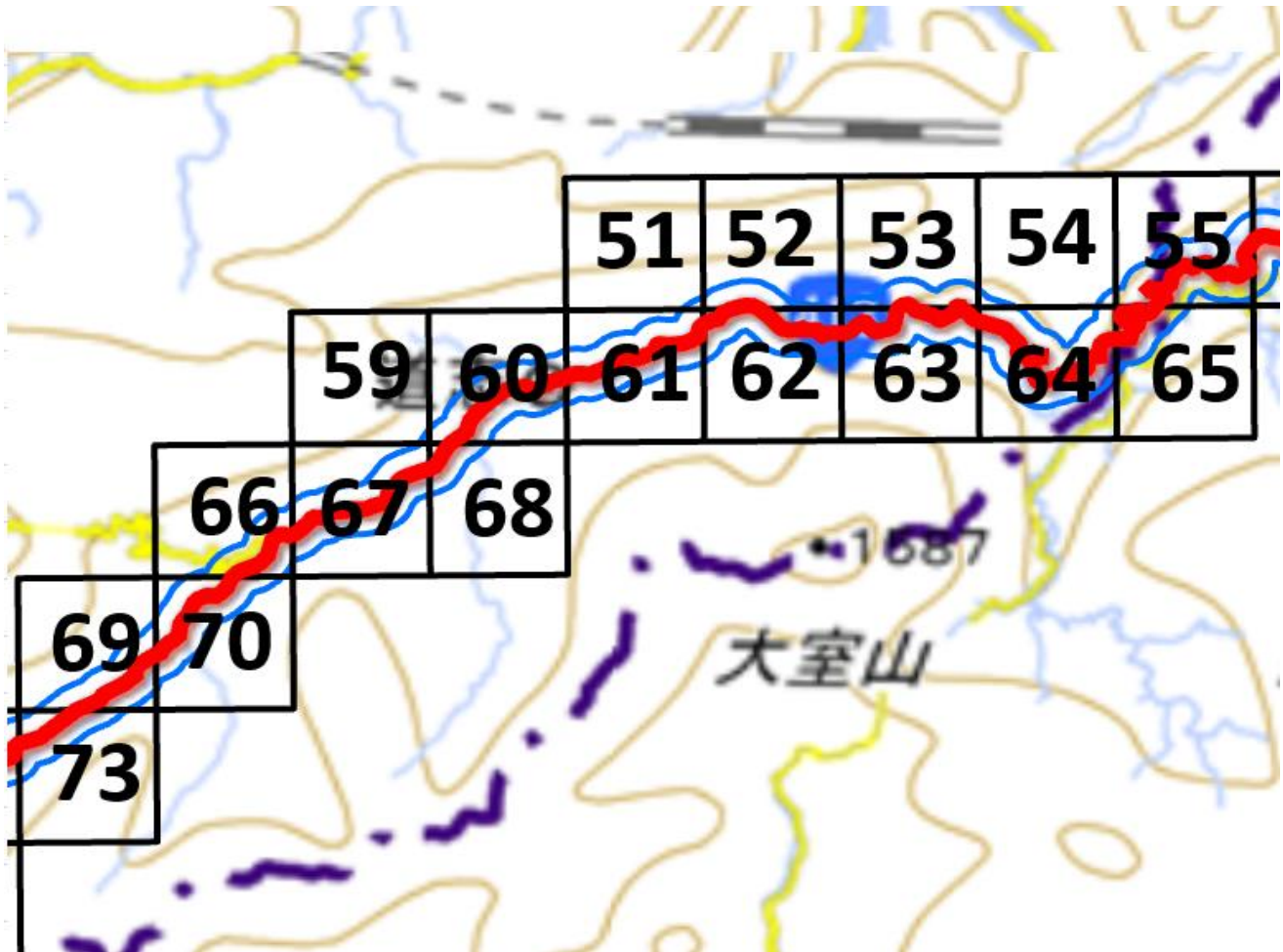


対象大会関係施設周辺地域



## 自転車競技男子ロードレース周辺地域図④

※ 図面上の番号は、「周辺地域図（詳細版）」のページ番号を表します。



この地図は、縮尺2万5,000分の1の地形図相当の誤差を有しております。また、地図上に記載した区域を示す線はデータ作成上の誤差を含んでいます。そのため、区域の概略の位置を示す参考図として御利用ください。

国土地理院の地理院地図を利用

対象大会関係施設の区域

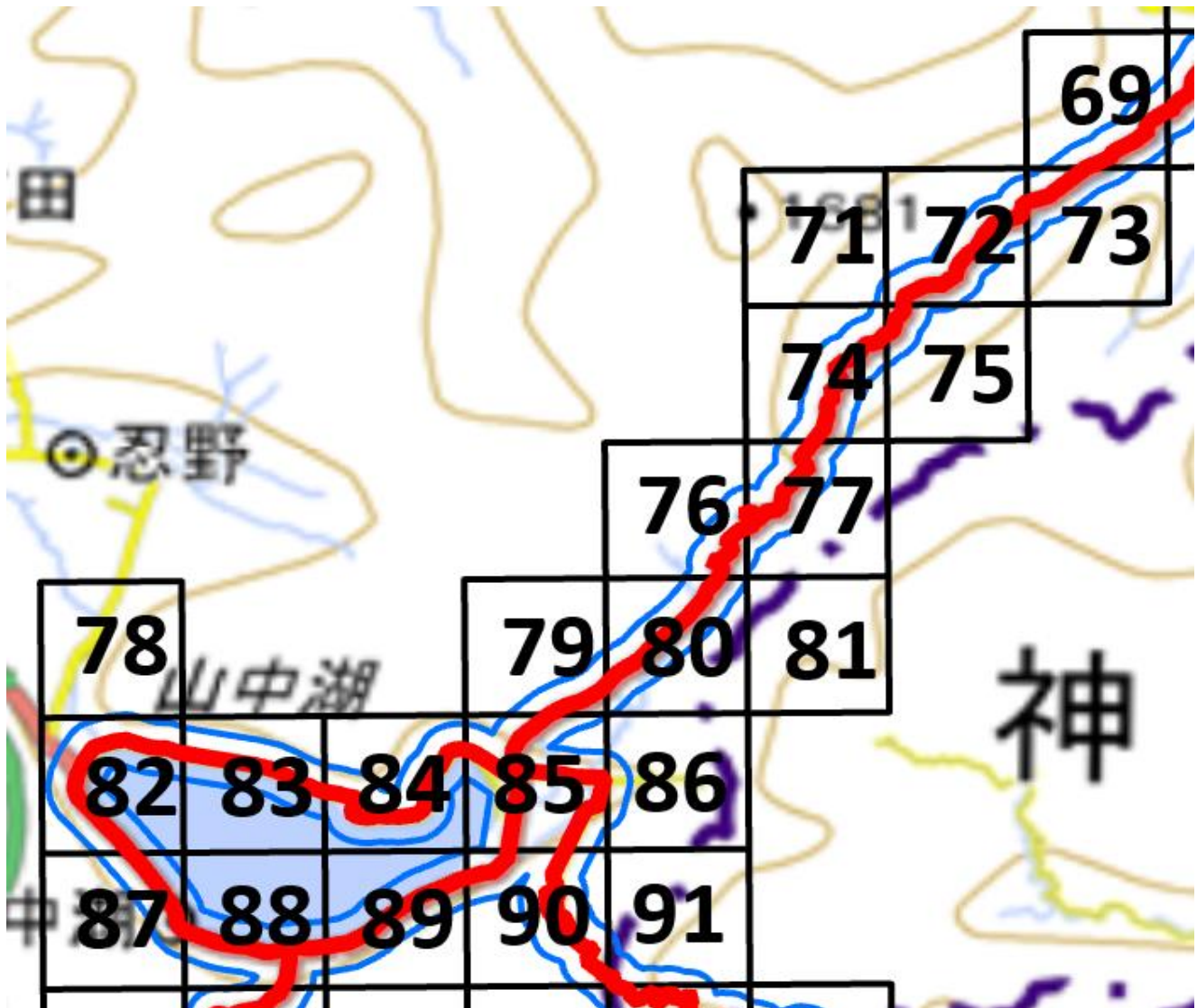


対象大会関係施設周辺地域



## 自転車競技男子ロードレース周辺地域図⑤

※ 図面上の番号は、「周辺地域図（詳細版）」のページ番号を表します。



この地図は、縮尺2万5,000分の1の地形図相当の誤差を有しております。また、地図上に記載した区域を示す線はデータ作成上の誤差を含んでいます。そのため、区域の概略の位置を示す参考図として御利用ください。

国土地理院の地理院地図を利用

対象大会関係施設の区域

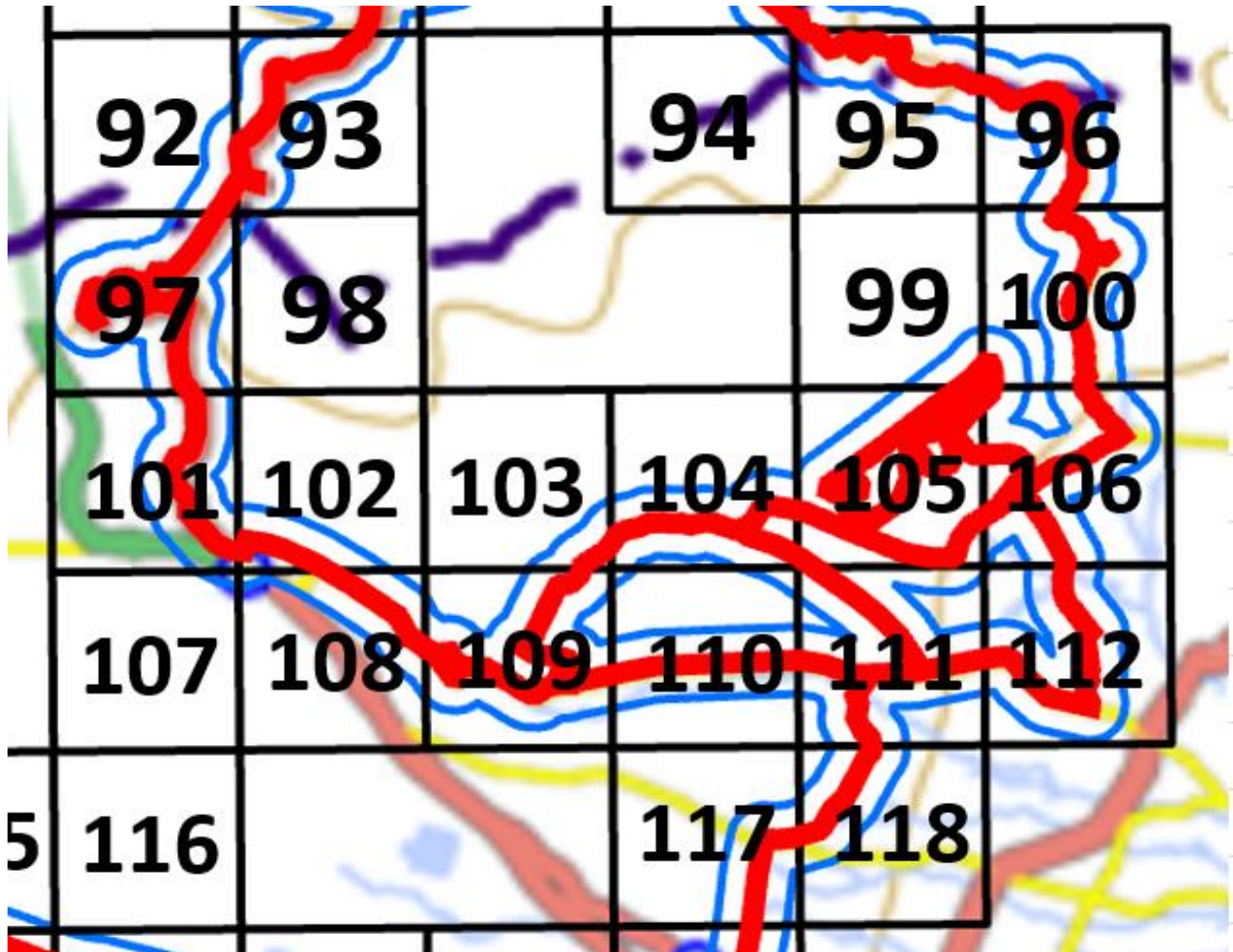


対象大会関係施設周辺地域



## 自転車競技男子ロードレース周辺地域図⑥

※ 図面上の番号は、「周辺地域図（詳細版）」のページ番号を表します。



この地図は、縮尺2万5,000分の1の地形図相当の誤差を有しております。また、地図上に記載した区域を示す線はデータ作成上の誤差を含んでいます。そのため、区域の概略の位置を示す参考図として御利用ください。

国土地理院の地理院地図を利用

対象大会関係施設の区域

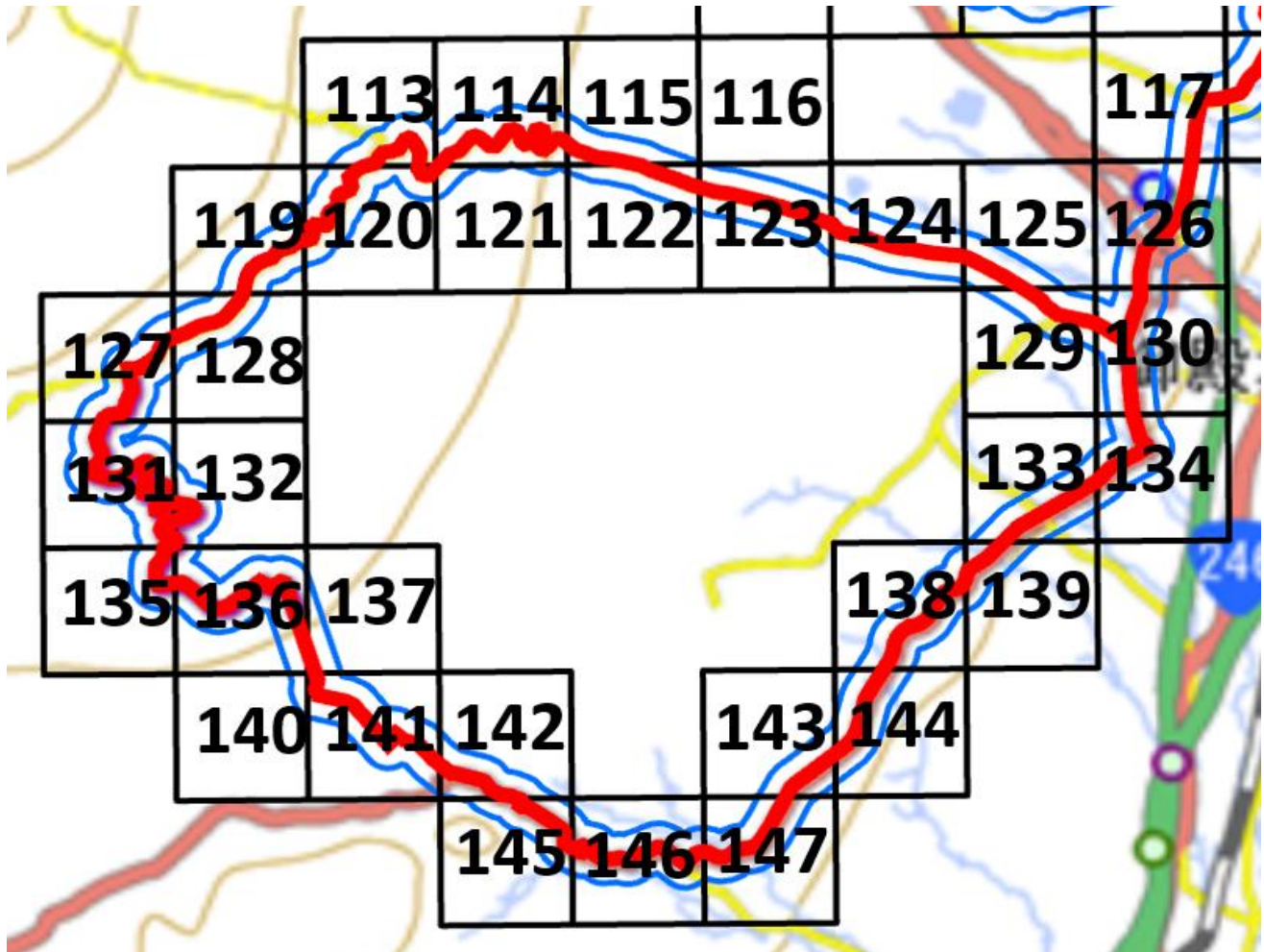


対象大会関係施設周辺地域



## 自転車競技男子ロードレース周辺地域図⑦

※ 図面上の番号は、「周辺地域図（詳細版）」のページ番号を表します。



この地図は、縮尺2万5,000分の1の地形図相当の誤差を有しております。また、地図上に記載した区域を示す線はデータ作成上の誤差を含んでいます。そのため、区域の概略の位置を示す参考図として御利用ください。

国土地理院の地理院地図を利用

対象大会関係施設の区域



対象大会関係施設周辺地域

