

注:本资料是日语版资料的暂定中文翻译版。

20km范围内空气吸收剂量率检测结果(2011年7月13日)
20km (2011 7 13)

* 1 电离室测量值

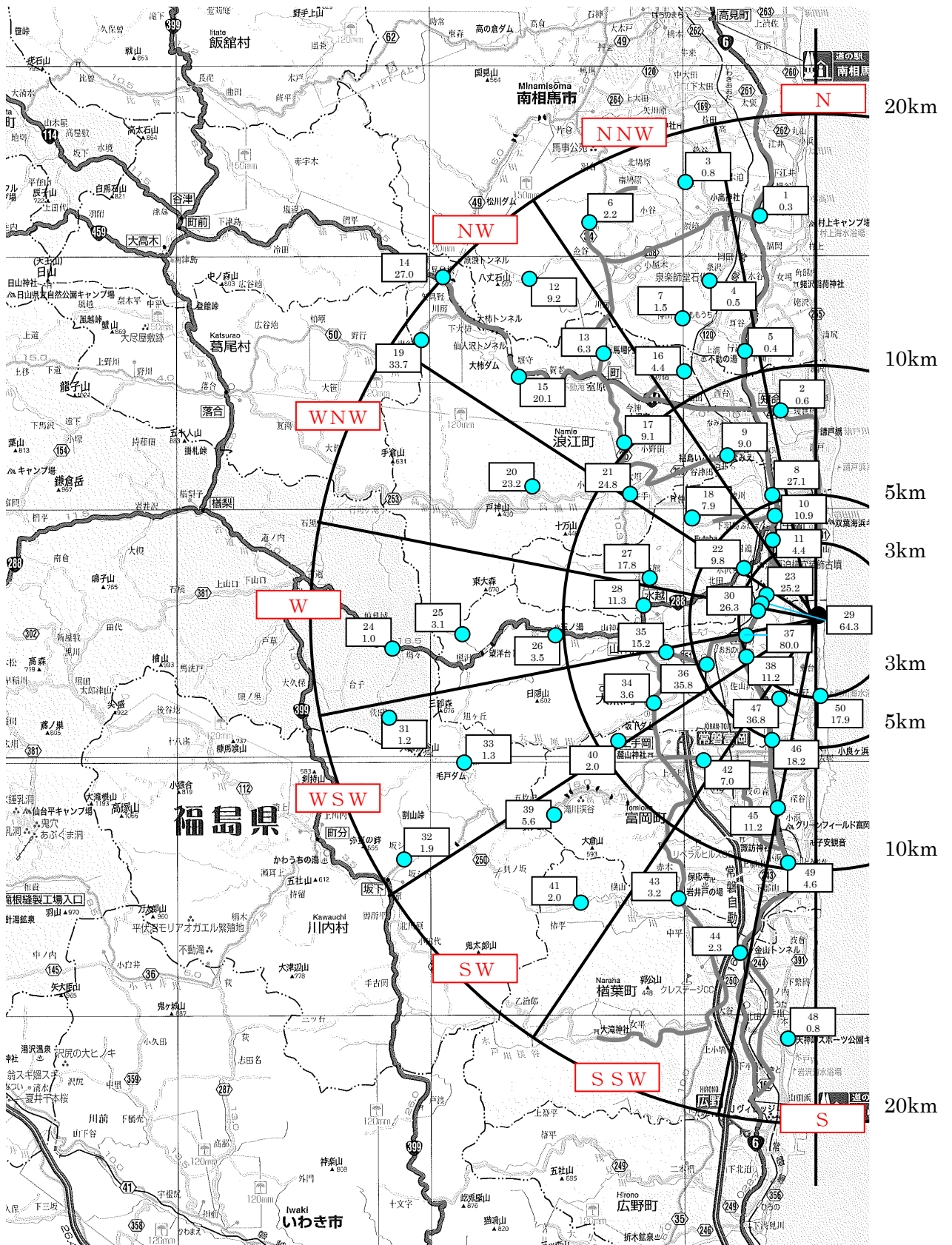
* 2 NaI(碘化钠)闪烁体测量值
NaI(-)

图面上 编号	场所(离福島第1发电厂的距离) (1)	测量时间	空气吸收剂量率(μ Sv/h) (μ Sv/h)
1	南相马市小高区大井【北约16km】 (16km)	2011/7/13 13:22	0.3 *2
2	双叶郡浪江町大字北几世桥【北约8km】 (8km)	2011/7/13 11:50	0.6 *2
3	南相马市小高区片草【西北偏北约18km】 가 (18km)	2011/7/13 13:02	0.8 *2
4	南相马市小高区泉泽【西北偏北约14km】 (14km)	2011/7/13 13:33	0.5 *2
5	南相马市小高区行津【西北偏北约11km】 (11km)	2011/7/13 14:05	0.4 *2
6	南相马市小高区大富【西北偏北约19km】 (19km)	2011/7/13 12:40	2.2 *2
7	南相马市小高区神山【西北偏北约13km】 가 (13km)	2011/7/13 13:43	1.5 *2
8	双叶郡双叶町大字长塚【西北偏北约5km】 가 (5km)	2011/7/13 10:17	27.1 *1
9	双叶郡浪江町酒井【西北偏北约7km】 (7km)	2011/7/13 11:35	9.0 *2
10	双叶郡双叶町大字长塚【西北偏北约4km】 가 (4km)	2011/7/13 10:29	10.9 *2
11	双叶郡双叶町大字新山【西北约3.5km】 (3.5km)	2011/7/13 10:36	4.4 *2
12	南相马市小高区金谷【西北约18km】 가 (18km)	2011/7/13 12:22	9.2 *2
13	双叶郡浪江町大字立野【西北约14km】 (14km)	2011/7/13 12:00	6.3 *2
14	双叶郡浪江町昼曾根【西北约20km】 (20km)	2011/7/13 11:35	27.0 *1
15	双叶郡浪江町室原【西北约16km】 (16km)	2011/7/13 11:09	20.1 *2
16	双叶郡浪江町大字立野【西北偏北约11km】 (11km)	2011/7/13 13:54	4.4 *2
17	双叶郡浪江町大字未森【西北约11km】 (11km)	2011/7/13 10:40	9.1 *2
18	双叶郡双叶町寺泽【西北约7km】 (7km)	2011/7/13 9:00	7.9 *2
19	双叶郡浪江町川房【西北约20km】 가 (20km)	2011/7/13 10:08	33.7 *1
20	双叶郡浪江町大字小丸【西北偏西约12km】 (12km)	2011/7/13 9:25	23.2 *2

图面上 编号	场所(离福島第1发电厂的距離) (1)	測量時間	空氣吸收劑量率(μ Sv/h) (μ Sv/h)
21	双叶郡浪江町大字井手【西北偏西約9km】 (9km)	2011/7/13 9:10	24.8 *2
22	双叶郡双叶町大字前田【西北偏西約3.5km】 (3.5km)	2011/7/13 8:35	9.8 *2
23	双叶郡大熊町大字夫澤【西北偏西約2.5km】 (2.5km)	2011/7/13 10:46	25.2 *2
24	田村市都路町旧道【西約17km】 (17km)	2011/7/13 10:55	1.0 *2
25	双叶郡大熊町大字野上【西約14km】 가 (14km)	2011/7/13 10:45	3.1 *2
26	双叶郡大熊町野上【西約11km】 가 (11km)	2011/7/13 10:30	3.5 *2
27	双叶郡双叶町石熊【西約7km】 (7km)	2011/7/13 8:25	17.8 *2
28	双叶郡双叶町大字山田【西約7km】 (7km)	2011/7/13 8:05	11.3 *2
29	双叶郡大熊町大字夫澤【西約2.5km】 (2.5km)	2011/7/13 10:51	64.3 *1
30	双叶郡大熊町大字夫澤【西約2.5km】 (2.5km)	2011/7/13 10:58	26.3 *1
31	田村市都路町旧道【西南偏西約18km】 (18km)	2011/7/13 11:00	1.2 *2
32	双叶郡川内村下川内【西南偏西約19km】 가 (19km)	2011/7/13 9:45	1.9 *2
33	双叶郡川内村下川内【西南偏西約16km】 가 (16km)	2011/7/13 11:50	1.3 *2
34	双叶郡大熊町大川原【西南偏西約8km】 가 (8km)	2011/7/13 12:11	3.6 *2
35	双叶郡大熊町野上【西南偏西約7km】 가 (7km)	2011/7/13 10:22	15.2 *2
36	双叶郡大熊町下野上【西南偏西約5km】 가 (5km)	2011/7/13 10:15	35.8 *1
37	双叶郡大熊町小入野【西南偏西約3km】 (3km)	2011/7/13 11:05	80.0 *1
38	双叶郡大熊町小入野【西南偏西約3.5km】 (3.5km)	2011/7/13 10:08	11.2 *2
39	双叶郡富岡町大字上手岡【西南約13km】 가 (13km)	2011/7/13 11:15	5.6 *2
40	双叶郡富岡町大字上手岡【西南偏西約10km】 가 (10km)	2011/7/13 12:30	2.0 *2
41	双叶郡楮叶町大字井出【西南約15km】 (15km)	2011/7/13 10:45	2.0 *2
42	双叶郡富岡町大字上手岡【西南約8km】 가 (8km)	2011/7/13 11:20	7.0 *2
43	双叶郡富岡町大字上郡山【西南南約13km】 가 (13km)	2011/7/13 11:40	3.2 *2

图面上 编号	场所(离福島第1发电厂的距離) (1)	測量時間	空氣吸收劑量率(μ Sv/h) (μ Sv/h)
44	双叶郡榑叶町上繁岡【西南南約14km】 가 (14km)	2011/7/13 13:30	2.3 *2
45	双叶郡富岡町大字本岡【西南南約7km】 (7km)	2011/7/13 12:40	11.2 *2
46	双叶郡富岡町大字小良浜【西南南約6km】 가 (6km)	2011/7/13 12:30	18.2 *2
47	双叶郡大熊町大字熊川【西南南約4km】 가 (4km)	2011/7/13 10:00	36.8 *1
48	双叶郡榑叶町大字井出【南約16km】 (16km)	2011/7/13 13:10	0.8 *2
49	双叶郡富岡町大字小浜【南約10km】 (10km)	2011/7/13 12:45	4.6 *2
50	双叶郡大熊町大字熊川【南約4km】 가 (4km)	2011/7/13 12:15	17.9 *2

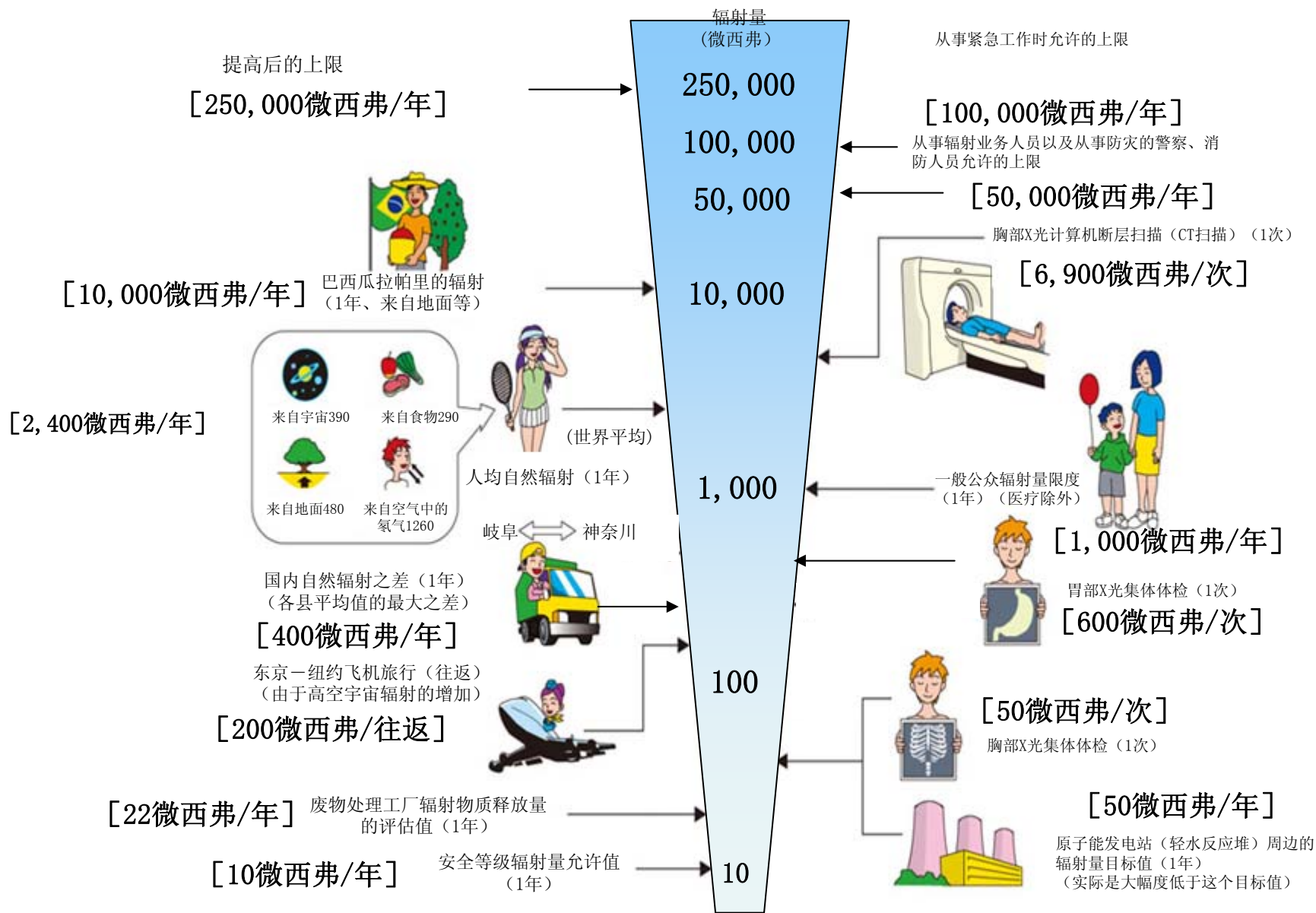
測量實施者：電力公司
：



福島第一核电站 20km 范围内空中核辐射含量检测结果
 후쿠시마 제 1 원자력발전소에서 20km 권내의 공간 방사선량을 측정 결과
 (測量日:2011年7月13日)
 (측정날:2011년7월13일)

※方框内上边是检测点编号, 下边是空中核辐射含量 ($\mu\text{Sv/h}$).
 ※사각 안 기체에 대해서는 상단은 포인트번호, 하단은 공간선량률을 기체 ($\mu\text{Sv/h}$).

<<日常生活与辐射>>

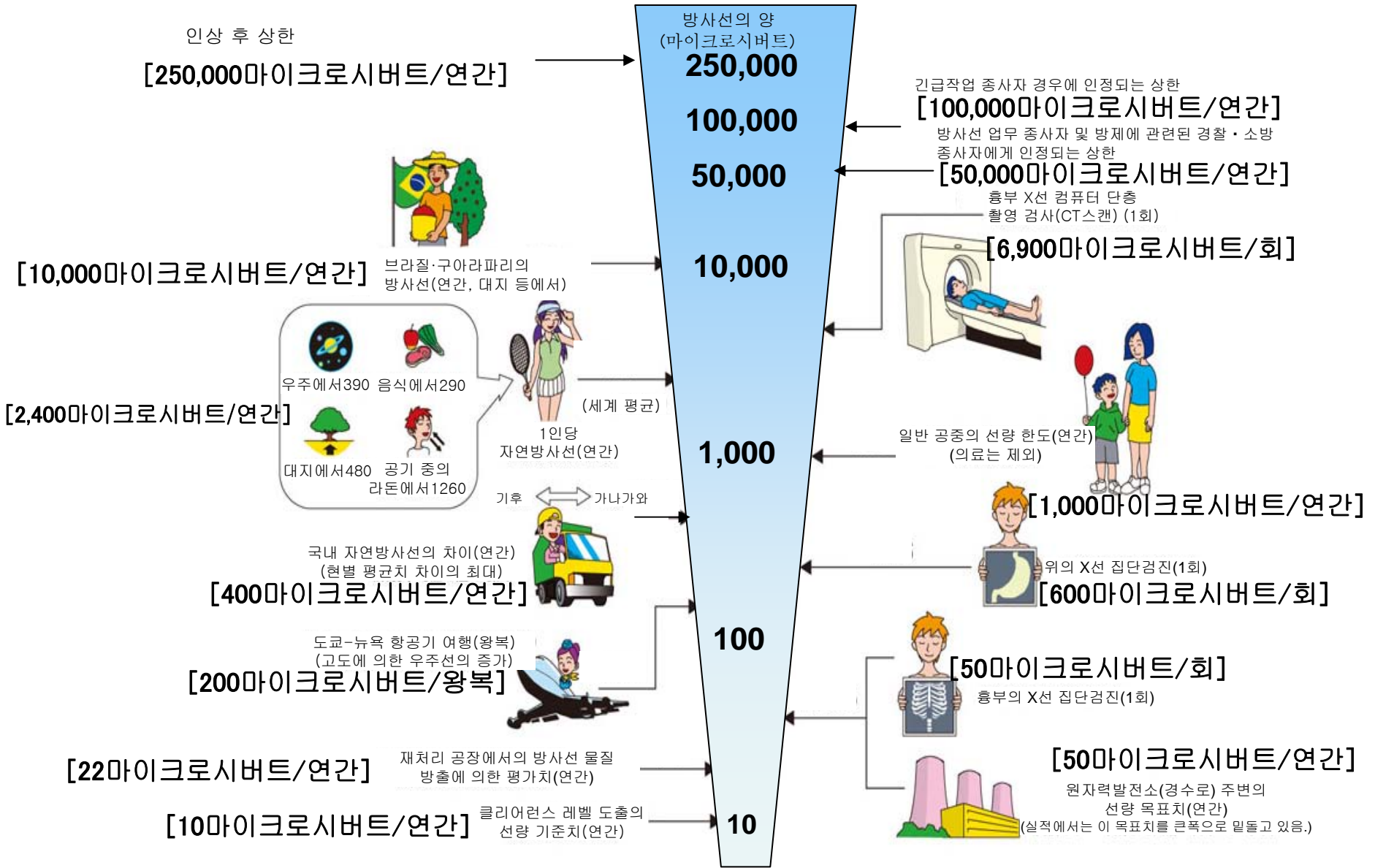


※ Sv【西弗】=辐射种类产生的生物效应常数 (※) × Gy【格雷】

※ X射线、γ射线为 1

《 일상생활과 방사선 》

주:본 자료는 일본어로 작성한 자료의 잠정적 번역임.



※ Sv【시버트】=방사선 종류에 의한 생물효과의 정수 (※) × Gy【그레이】

※ X선, γ선에서는 1