

注:本资料是日语版资料的暂定中文翻译版。

东京电力株式会社福岛第一原子能发电站20km以外的监控结果

1

20km

2011年6月18日 18点00分至今
2011 6 18 18.00
文 部 科 学 省

○文部科学省收集的结果

○

* 1 NaI(碘化钠)闪烁体测量值 NaI(-)

* 2 电离室测量值

* 3 半导体探测器测定的值

场所(离福岛第1发电厂的距离) (1)		测量时间	数值(微西弗/小时) (/)	气候	实施者
磐城市	【38】 磐城市四仓町白岩保木田 (34km西南南) (34km)	2011/6/18 11:03	0.4 *1	没下雨	文部科学省
	【44】 磐城市大久町大久久之目泽 (28km西南南) (28km)	2011/6/18 9:42	0.3 *1	没下雨	电力公司
	【72】 磐城市久之浜町久之浜字北荒蒔 (31km南) (31km)	2011/6/18 11:46	0.4 *1	没下雨	文部科学省
	【73】 磐城市四仓町 (35km南) (35km)	2011/6/18 11:26	0.4 *1	没下雨	文部科学省
	【75】 磐城市内乡御殿町 (43km西南南) (43km)	2011/6/18 10:26	0.2 *1	没下雨	文部科学省
	【84】 磐城市三和町差盐 (39km西南) (39km)	2011/6/18 9:40	0.2 *1	没下雨	文部科学省
	【106】 磐城市川前町小白井字将监小屋 (32km西南偏西) 가 (32km)	2011/6/18 13:41	0.3 *1	有下雨	日本原子能研究开发机构
	【114】 磐城市小川町上小川 (26km西南) 가 가 (26km)	2011/6/18 12:51	1.4 *1	没下雨	日本原子能研究开发机构
	【115】 磐城市川前町萩 (28km西南) 가 (28km)	2011/6/18 13:17	2.7 *1	有下雨	日本原子能研究开发机构
【174】 磐城市小川町高萩 (36km西南南) 가 (36km)	2011/6/18 11:04	0.0 *2	没下雨	警察 (NBC防护部队) (NBC)	
郡山市	【86】 郡山市大槻町长右工门林 (63km西) (63km)	2011/6/18 6:00	0.7 *3	没下雨	防卫省
相马郡饭馆村	【33】 相马郡饭馆村长泥 (33km西北) 가 (33km)	2011/6/18 9:19	17.0 *1	没下雨	日本原子能研究开发机构
伊达市	【102】 伊达市月馆町 (51km西北) (51km)	2011/6/18 9:29	1.0 *1	没下雨	文部科学省 MEXT
伊达郡川俣町 가	【4】 伊达郡川俣町大字鹤泽字川端 (47km西北) 가 가 (47km)	2011/6/18 8:44	1.0 *1	没下雨	日本原子能研究开发机构
	【36】 伊达郡川俣町山木屋大洪 (38km西北偏西) 가 (38km)	2011/6/18 9:00	2.5 *1	没下雨	日本原子能研究开发机构
	【46】 伊达郡川俣町山木屋向出山 (34km西北偏西) 가 (34km)	2011/6/18 11:45	3.3 *1	没下雨	电力公司
	【78】 伊达郡川俣町鹤泽 (48km西北) 가 (48km)	2011/6/18 9:45	1.0 *2	没下雨	警察 (NBC防护部队) (NBC)

场所(离福岛第1发电厂的距离) (1)		测量时间	数值(微西弗/小时) (/)	气候	实施者
田村市	【13】 田村市常叶町西向屋形 (37km西) (37km)	2011/6/18 9:58	0.3 *1	没下雨	日本原子能研究开发机构
	【14】 田村市常叶町常叶内町 (34km西) (34km)	2011/6/18 10:10	0.3 *1	没下雨	日本原子能研究开发机构
	【15】 田村市常叶町山根鹿岛 (32km西) 가 (32km)	2011/6/18 10:22	0.7 *1	没下雨	日本原子能研究开发机构
	【20】 田村市船引町新馆下 (41km西) (41km)	2011/6/18 9:36	0.5 *1	没下雨	日本原子能研究开发机构
	【22】 田村市船引町上移字后田 (35km西北偏西) 가 (35km)	2011/6/18 11:32	0.3 *1	没下雨	日本原子能研究开发机构
	【23】 田村市船引町南移水中内 (37km西北偏西) (37km)	2011/6/18 11:40	0.5 *1	没下雨	日本原子能研究开发机构
	【41】 田村市都路町旧道 (21km西) (21km)	2011/6/18 10:42	0.5 *1	没下雨	电力公司
	【42】 田村市常叶町山根富冈 (33km西) (33km)	2011/6/18 9:45	0.6 *1	没下雨	电力公司
	【105】 田村市都路町旧道字寺之前 (21km西) (21km)	2011/6/18 10:47	0.4 *1	没下雨	日本原子能研究开发机构
	【113】 田村市都路町岩井泽 (25km西) (25km)	2011/6/18 10:39	1.3 *1	没下雨	日本原子能研究开发机构
【110】 田村市都路町旧道 (25km西) (25km)	2011/6/18 11:15	0.9 *1	没下雨	日本原子能研究开发机构	
二本松市	【10】 二本松市针道中岛 (44km西北偏西) (44km)	2011/6/18 9:02	0.7 *1	没下雨	日本原子能研究开发机构
	【11】 二本松市太田字下田 (43km西北偏西) (43km)	2011/6/18 9:11	1.2 *1	没下雨	日本原子能研究开发机构
福岛市	【1】 福岛市杉妻町 (62km西北) (62km)	2011/6/18 8:09	1.0 *1	没下雨	日本原子能研究开发机构
	【2】 福岛市大波瀧之入 (56km西北) (56km)	2011/6/18 8:57	1.7 *1	没下雨	文部科学省 MEXT
	【85】 福岛市荒井原宿 (66km西北偏西) (66km)	2011/6/18 6:00	0.3 *3	没下雨	防卫省
双叶郡葛尾村 가	【21】 双叶郡葛尾村上野川 (32km西北偏西) 가 가 가 (32km)	2011/6/18 11:18	2.4 *1	没下雨	日本原子能研究开发机构
	【104】 双叶郡葛尾村大字落合字落合 (25km西北偏西) 가 (25km)	2011/6/18 11:00	1.2 *1	没下雨	日本原子能研究开发机构

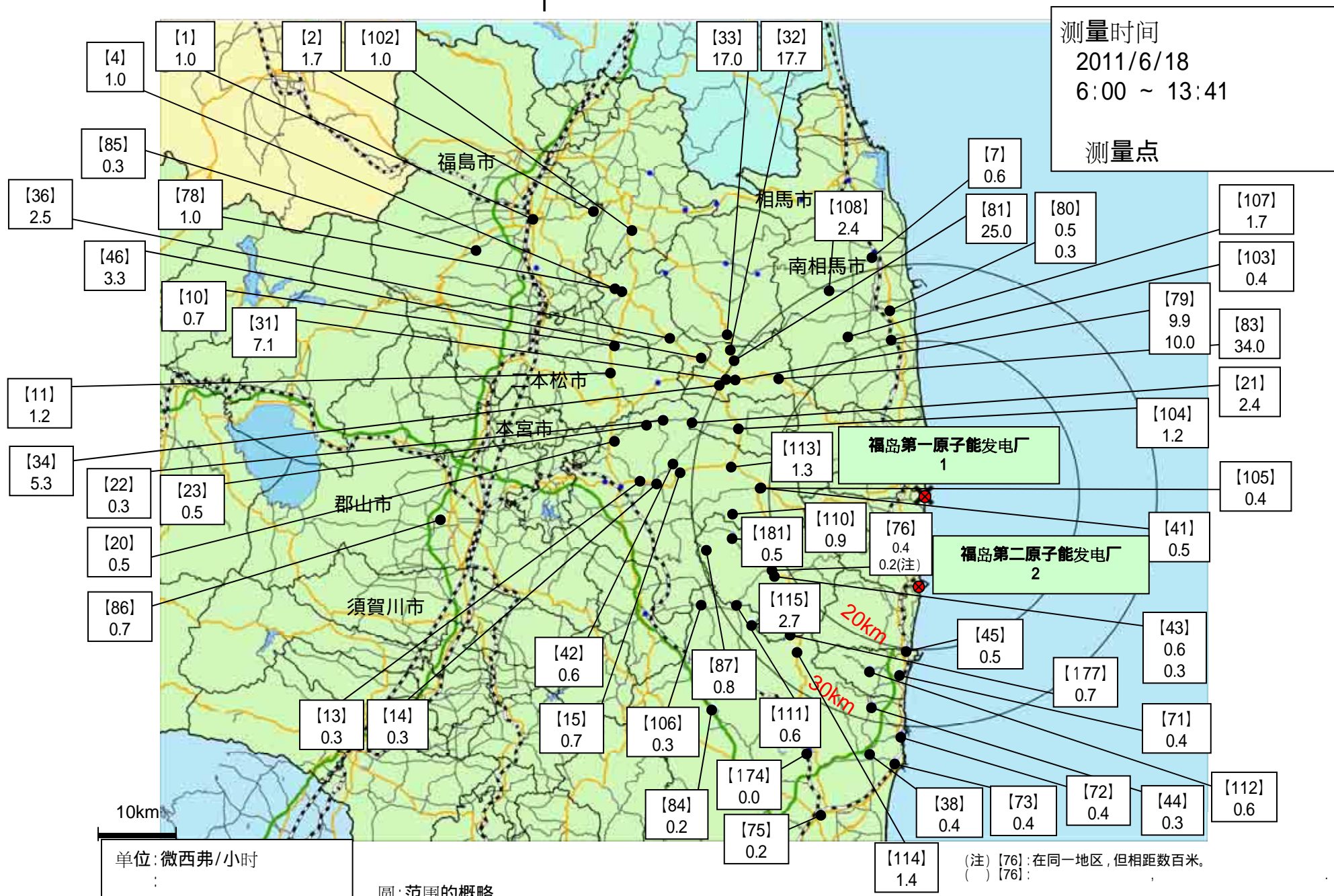
场所(离福岛第1发电厂的距离) ()		测量时间	数值(微西弗/小时) (/)	气候	实施者
双叶郡川内村 가	【43】 双叶郡川内村上川内官渡(22km西南偏西) 가 (22km)	2011/6/18 12:33	0.6 *1	没下雨	日本原子能研究开发机构
		2011/6/18 10:00	0.3 *1	没下雨	电力公司
	【76】 双叶郡川内村上川内早渡(注)(22km西南偏西) 가 가 () (22km)	2011/6/18 11:43	0.4 *1	没下雨	日本原子能研究开发机构
		2011/6/18 9:39	0.2 *2	没下雨	警察(NBC防护部队) (NBC)
	【177】 双叶郡川内村上川内(25km西南) 가 (25km)	2011/6/18 10:13	0.7 *2	没下雨	警察(NBC防护部队) (NBC)
	【87】 双叶郡川内村上川内花之内(29km西南偏西) 가 가 (29km)	2011/6/18 6:00	0.8 *2	没下雨	防卫省
	【111】 双叶郡川内村上川内(28km西南偏西) 가 가 (28km)	2011/6/18 13:26	0.6 *1	有下雨	日本原子能研究开发机构
【181】 双叶郡川内村上川内(25km西南偏西) 가 가 (25km)	2011/6/18 11:28	0.5 *1	没下雨	日本原子能研究开发机构	
双叶郡浪江町	【31】 双叶郡浪江町津岛冲仲(30km西北偏西) (30km)	2011/6/18 9:56	7.1 *1	没下雨	日本原子能研究开发机构
	【32】 双叶郡浪江町赤宇木七郎(31km西北) (31km)	2011/6/18 9:39	17.7 *1	没下雨	日本原子能研究开发机构
	【34】 双叶郡浪江町津岛大高木(30km西北偏西) (30km)	2011/6/18 10:44	5.3 *1	没下雨	日本原子能研究开发机构
	【79】 双叶郡浪江町下津岛萱深(29km西北偏西) 가 (29km)	2011/6/18 11:05	9.9 *2	没下雨	警察(NBC防护部队) (NBC)
		2011/6/18 10:08	10.0 *1	没下雨	日本原子能研究开发机构
	【81】 双叶郡浪江町赤宇木小屋(30km西北) (30km)	2011/6/18 10:55	25.0 *2	没下雨	警察(NBC防护部队) (NBC)
	【83】 双叶郡浪江町赤宇木梶平(24km西北) (24km)	2011/6/18 10:28	34.0 *2	没下雨	日本原子能研究开发机构
双叶郡槽叶町	【45】 双叶郡槽叶町山田冈美森(20km南) (20km)	2011/6/18 10:26	0.5 *1	没下雨	电力公司
双叶郡广野町	【71】 双叶郡广野町下北迫苗代替(23km南) 가 (23km)	2011/6/18 12:03	0.4 *1	没下雨	文部科学省
	【112】 双叶郡广野町上浅见川(24km西南南) 가 가 (24km)	2011/6/18 12:34	0.6 *1	没下雨	文部科学省
南相马市	【7】 南相马市鹿岛区寺内本屋敷(32km西北偏北) 가 (32km)	2011/6/18 13:26	0.6 *1	没下雨	文部科学省
	【80】 南相马市原町区高见町(25km北) (25km)	2011/6/18 13:09	0.5 *1	没下雨	文部科学省
		2011/6/18 8:00	0.3 *2	没下雨	警察(NBC防护部队) (NBC)
	【103】 南相马市原町区高字大豆柄内(21km北) 가 (21km)	2011/6/18 12:56	0.4 *1	没下雨	文部科学省
	【107】 南相马市原町区马场字中内(23km西北偏北) (23km)	2011/6/18 12:45	1.7 *1	没下雨	文部科学省
	【108】 南相马市原町区大原台畑(30km西北偏北) (30km)	2011/6/18 12:32	2.4 *1	没下雨	文部科学省

(注)【76】:在同一地区,但相距数百米。

()【76】:

东京电力株式会社福岛第一核电站周边监控结果

1



相马郡饭馆村(2011年6月18日测量)

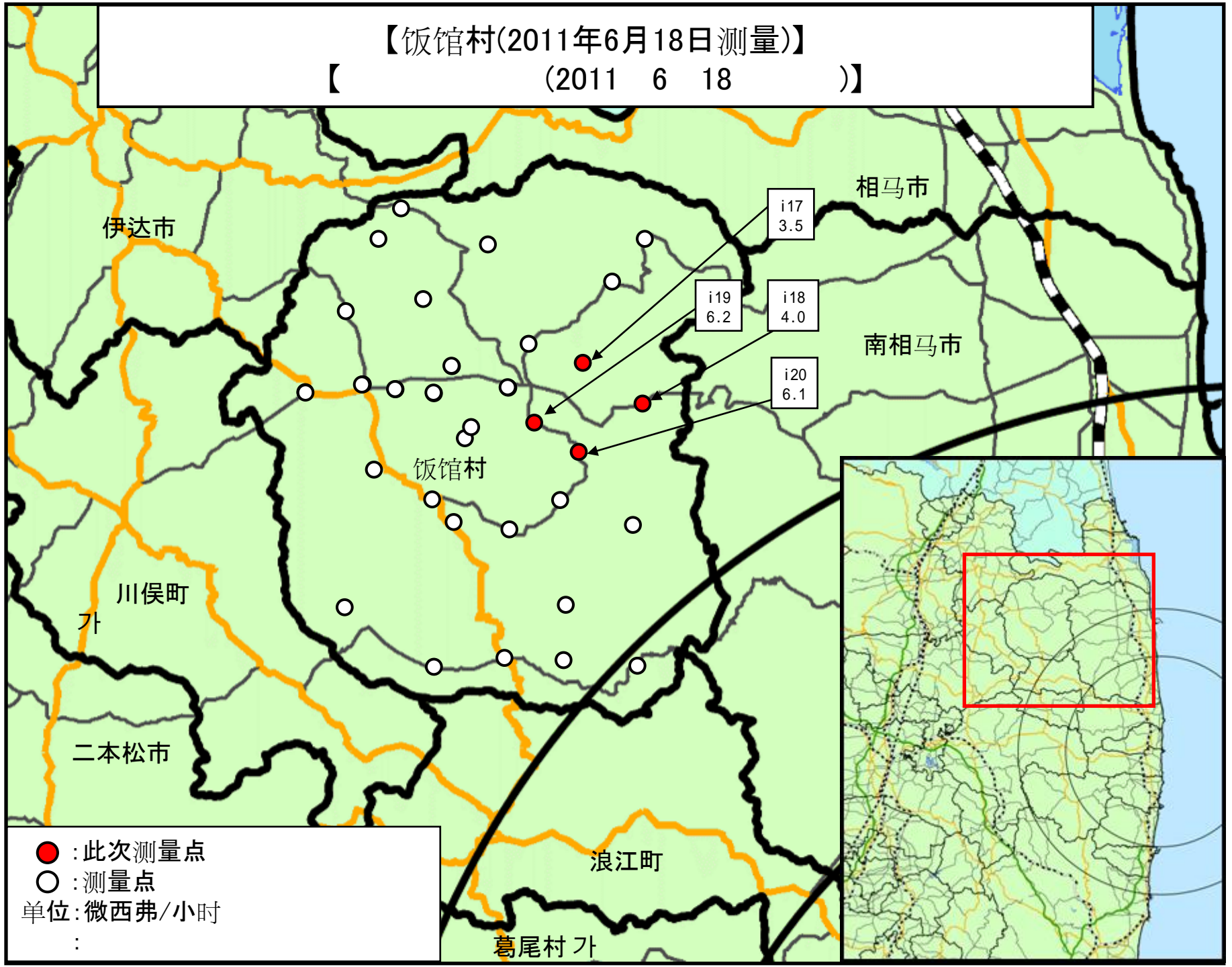
(2011 6 18)

NaI(碘化钠)闪烁体测量值 NaI(-)

场所(离福島第1发电厂的距離) (1)		测量時間	数值(微西弗/小时) (/)	气候	实施者
测量点	i17 相马郡饭馆村草野(38km西北) (38km)	2011/6/18 11:39	3.5	没下雨	文部科学省
测量点	i18 相马郡饭馆村八木泽(36km西北) (36km)	2011/6/18 12:02	4.0	没下雨	文部科学省
测量点	i19 相马郡饭馆村关泽(38km西北) (38km)	2011/6/18 10:19	6.2	没下雨	文部科学省
测量点	i20 相马郡饭馆村关泽桥场(36km西北) (36km)	2011/6/18 10:53	6.1	没下雨	文部科学省

【饭馆村(2011年6月18日测量)】

【 (2011 6 18)】



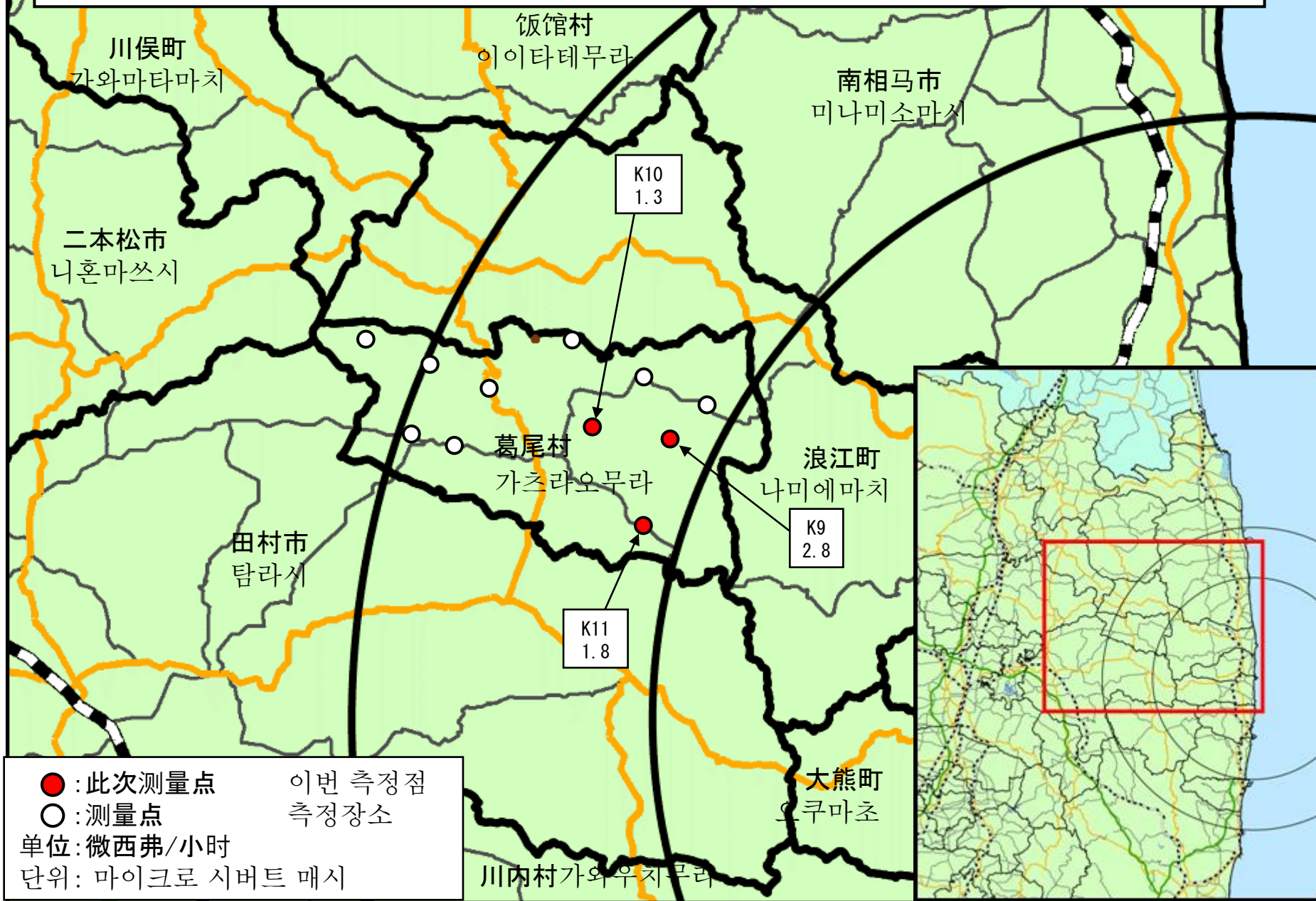
双叶郡葛尾村(2011年6月18日测量)

가 (2011 6 18)

NaI(碘化钠)闪烁体测量值 NaI()

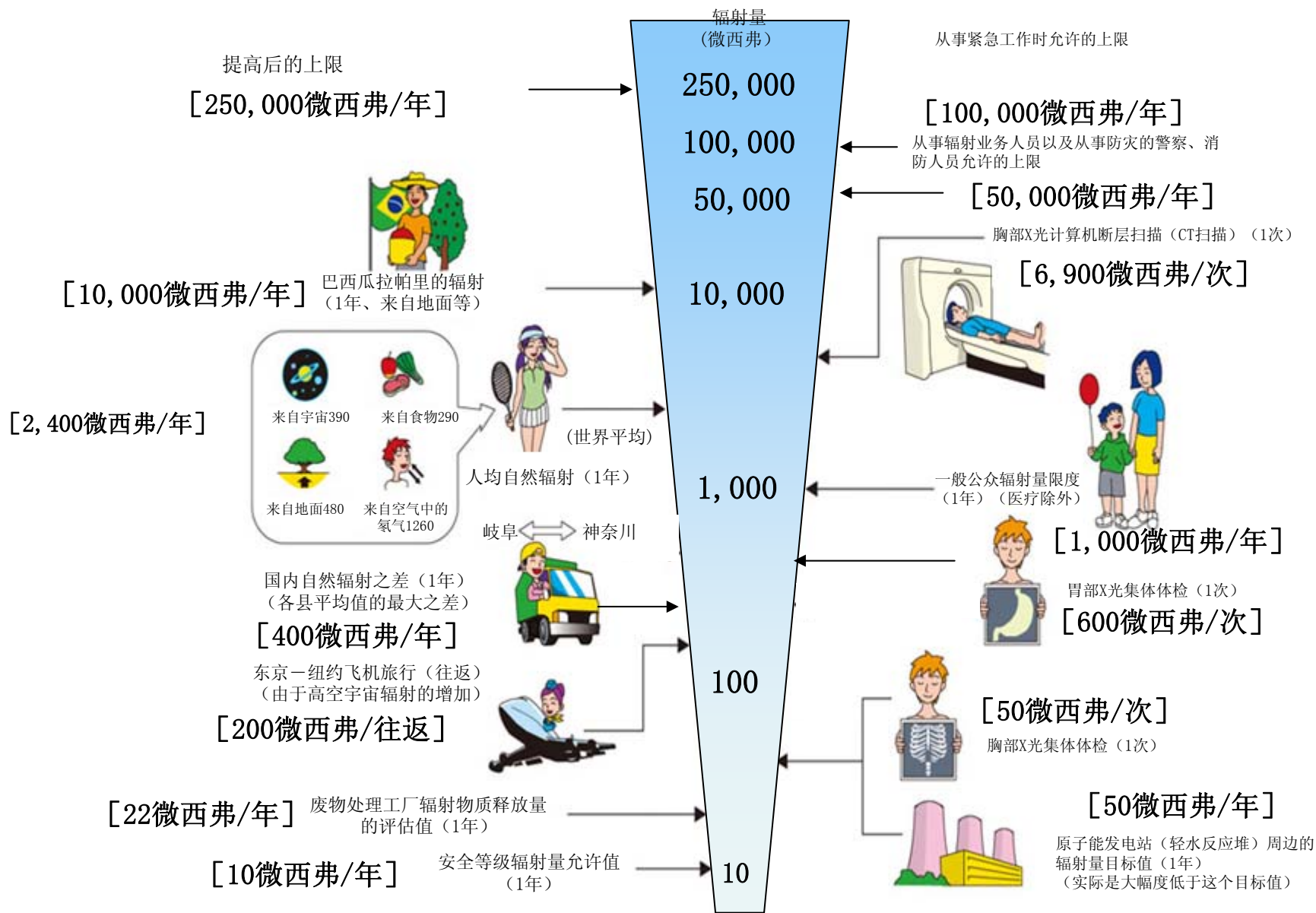
场所(离福岛第1发电厂的距离) (1)		测量时间	数值(微西弗/小时)* (/)	气候	实施者
测量点	K9 双叶郡葛尾村落合大笹(21km西北偏西) 가 (21km)	2011/6/18 12:26	2.8	没下雨	日本原子能研究开发机构
测量点	K10 双叶郡葛尾村落合大笹(24km西北偏西) 가 (24km)	2011/6/18 13:02	1.3	有下雨	日本原子能研究开发机构
测量点	K11 双叶郡葛尾村落合大放(21km西北偏西) 가 (21km)	2011/6/18 13:19	1.8	有下雨	日本原子能研究开发机构

【双葉郡葛尾村(2011年6月18日測量)】
 【 후타바군 가츠라오무라 (2011년6월18일 측정)】



● : 此次測量点 이번 측정점
 ○ : 測量点 측정장소
 单位: 微西弗/小时
 단위: 마이크로 시버트 매시

《日常生活与辐射》



※ Sv【西弗】= 辐射种类产生的生物效应常数 (※) × Gy【格雷】

※ X射线、γ射线为 1

《 일상생활과 방사선 》

주:본 자료는 일본어로 작성한 자료의 잠정적 번역임.



※ Sv【시버트】=방사선 종류에 의한 생물효과의 정수 (※) × Gy【그레이】

※ X선, γ선에서는 1