

东京电力株式会社福岛第一原子能发电站20km以外的监控结果

1 20km

2011年7月4日 10点00分至今  
2011 7 4 10 00  
文 部 科 学 省

○ 文部科学省收集的结果  
○

注) 粗下划线的数据是这次追加部分  
) 가 가

\* 1 NaI(碘化钠)闪烁体测量值 NaI( )  
\* 2 电离室测量值  
\* 3 半导体探测器测定的值

场所(离东京电力株式会社福岛第1发电厂的距离) ( )		测量时间	数值(微西弗/小时) ( / )	气候	实施者
磐城市	[38] 磐城市四仓町白岩保木田 (34km西南南) (34km)	2011/7/3 10:48	0.4 *1	没下雨	日本原子能研究开发机构
	[44] 磐城市大久町大久矢之目泽 (28km西南南) (28km)	<u>2011/7/3 11:17</u>	<u>0.3</u> *1	<u>没下雨</u>	<u>电力公司</u>
	[72] 磐城市久之浜町久之浜字北荒崎 (31km南) (31km)	<u>2011/7/3 13:11</u>	<u>0.3</u> *2	<u>没下雨</u>	<u>警察(NBC防护部队)</u> (NBC)
		2011/7/3 11:20	0.4 *1	没下雨	日本原子能研究开发机构
	[73] 磐城市四仓町 (35km南) (35km)	2011/7/3 11:03	0.5 *1	没下雨	日本原子能研究开发机构
	[75] 磐城市内乡御殿町 (43km西南南) (43km)	<u>2011/7/3 14:40</u>	<u>0.1</u> *2	<u>没下雨</u>	<u>警察(NBC防护部队)</u> (NBC)
		2011/7/3 10:18	0.2 *1	没下雨	日本原子能研究开发机构
	[84] 磐城市三和町差盐 (39km西南) (39km)	2011/7/3 9:40	0.3 *1	没下雨	日本原子能研究开发机构
	[106] 磐城市川前町小白井字将监小屋 (32km西南偏西) 가 (32km)	<u>2011/7/3 13:08</u>	<u>0.3</u> *1	<u>没下雨</u>	<u>日本原子能研究开发机构</u>
	[114] 磐城市小川町上小川 (26km西南) 가 (26km)	2011/7/3 12:16	1.3 *1	没下雨	日本原子能研究开发机构
	[115] 磐城市川前町下桶卖荻 (28km西南) 가 (28km)	2011/7/3 12:44	2.5 *1	有下雨	日本原子能研究开发机构
[174] 磐城市小川町高萩 (36km西南南) 가 (36km)	2011/7/3 10:27	0.1 *2	没下雨	警察(NBC防护部队) (NBC)	
郡山市	[86] 郡山市大槻町长右工门林 (63km西) (63km)	<u>2011/7/3 15:00</u>	<u>1.1</u> *3	<u>有下雨</u>	<u>防卫省</u>
		<u>2011/7/3 10:00</u>	<u>1.0</u> *3	<u>有下雨</u>	<u>防卫省</u>
相马市	[5] 相马市中野寺前 (42km西北偏北) (42km)	2011/7/3 10:36	0.4 *1	没下雨	文部科学省
	[39] 相马市山上上並木(41km西北偏北) 가 (41km)	2011/7/3 10:20	0.5 *1	没下雨	文部科学省
相马郡饭馆村	[33] 相马郡饭馆村长泥 (33km西北) 가 (33km)	2011/7/3 10:57	14.3 *1	没下雨	文部科学省

场所(离东京电力株式会社福島第1发电厂的距离) ( )		测量时间	数值(微西弗/小时) ( / )	气候	实施者	
伊达市	[3]	伊达市灵山町石田彦平(46km西北) (46km )	2011/7/3 9:55	2.3 *1	没下雨	文部科学省
	[37]	伊达市灵山町石田宝司泽(48km西北) (48km )	2011/7/3 9:48	3.6 *1	没下雨	文部科学省
	[101]	伊达市灵山町大石字三之轮(55km西北) (55km )	2011/7/3 9:26	0.7 *1	没下雨	文部科学省
	[102]	<u>伊达市月馆町(51km西北)</u> <u>(51km )</u>	<u>2011/7/3 14:43</u>	<u>1.0 *1</u>	<u>没下雨</u>	<u>文部科学省</u>
伊达郡川俣町 가	[4]	伊达郡川俣町大字鹤泽字川端(47km西北) 가 가 (47km )	2011/7/3 9:17	0.9 *1	没下雨	文部科学省
	[36]	伊达郡川俣町山木屋大洪(38km西北偏西) 가 (38km )	2011/7/3 9:30	2.4 *1	没下雨	文部科学省
	[40]	<u>伊达郡川俣町山木屋向出山(34km西北偏西)</u> <u>가</u> <u>(34km )</u>	<u>2011/7/3 11:06</u>	<u>3.5 *1</u>	<u>没下雨</u>	<u>电力公司</u>
	[78]	伊达郡川俣町鹤泽(48km西北) 가 (48km )	2011/7/3 10:25	0.7 *2	没下雨	警察(NBC防护部队) (NBC )
田村市	[13]	田村市常叶町西向屋形(37km西) (37km )	2011/7/3 9:54	0.3 *1	没下雨	日本原子能研究开发机构
	[14]	田村市常叶町常叶内町(34km西) (34km )	2011/7/3 10:10	0.3 *1	没下雨	日本原子能研究开发机构
	[15]	田村市常叶町山根鹿岛(32km西) 가 (32km )	2011/7/3 10:28	0.7 *1	没下雨	日本原子能研究开发机构
	[20]	<u>田村市船引町新馆下(41km西)</u> <u>(41km )</u>	<u>2011/7/3 14:36</u>	<u>0.6 *1</u>	<u>没下雨</u>	<u>文部科学省</u>
	[22]	<u>田村市船引町上移字后田(35km西北偏西)</u> <u>가</u> <u>(35km )</u>	<u>2011/7/3 14:16</u>	<u>0.3 *1</u>	<u>没下雨</u>	<u>文部科学省</u>
	[23]	<u>田村市船引町南移水中内(37km西北偏西)</u> <u>(37km )</u>	<u>2011/7/3 14:27</u>	<u>0.6 *1</u>	<u>没下雨</u>	<u>文部科学省</u>
	[41]	<u>田村市都路町旧道(21km西)</u> <u>(21km )</u>	<u>2011/7/3 10:06</u>	<u>0.5 *1</u>	<u>没下雨</u>	<u>电力公司</u>
	[42]	<u>田村市常叶町山根富冈(33km西)</u> <u>(33km )</u>	<u>2011/7/3 9:13</u>	<u>0.7 *1</u>	<u>没下雨</u>	<u>电力公司</u>
	[105]	田村市都路町旧道字寺之前(21km西) (21km )	2011/7/3 10:53	0.3 *1	没下雨	日本原子能研究开发机构
	[113]	田村市都路町岩井泽(25km西) (25km )	2011/7/3 10:43	1.3 *1	没下雨	日本原子能研究开发机构
[110]	田村市都路町旧道(25km西) (25km )	2011/7/3 11:10	0.9 *1	没下雨	日本原子能研究开发机构	
二本松市	[10]	<u>二本松市针道中岛(44km西北偏西)</u> <u>(44km )</u>	<u>2011/7/3 15:02</u>	<u>0.7 *1</u>	<u>没下雨</u>	<u>文部科学省</u>
	[11]	<u>二本松市太田字下田(43km西北偏西)</u> <u>(43km )</u>	<u>2011/7/3 14:55</u>	<u>1.0 *1</u>	<u>没下雨</u>	<u>文部科学省</u>

场所(离东京电力株式会社福岛第1发电厂的距离) ( )		测量时间	数值(微西弗/小时) ( / )	气候	实施者
福岛市	【1】 福岛市杉妻町(62km西北) (62km)	2011/7/3 14:47	1.0 *1	没下雨	日本原子能研究开发机构
		2011/7/3 8:27	1.1 *1	没下雨	文部科学省
	【2】 福岛市大波渡之内(56km西北) (56km)	2011/7/3 15:02	1.6 *1	没下雨	文部科学省
	【85】 福岛市荒井原宿(66km西北偏西) (66km)	2011/7/3 15:00	0.2 *3	没下雨	防卫省
2011/7/3 10:00		0.4 *3	没下雨	防卫省	
双叶郡葛尾村 가	【21】 双叶郡葛尾村上野川(32km西北偏西) 가 가 가 (32km)	2011/7/3 14:05	2.1 *1	没下雨	文部科学省
	【104】 双叶郡葛尾村大字落合字落合(25km西北偏西) 가 (25km)	2011/7/3 13:25	1.2 *1	没下雨	文部科学省
双叶郡川内村 가	【43】 双叶郡川内村上川内早渡(22km西南偏西) 가 (22km)	2011/7/3 11:53	0.5 *1	没下雨	日本原子能研究开发机构
		2011/7/3 9:22	0.3 *1	没下雨	电力公司
	【76】 双叶郡川内村上川内早渡(22km西南偏西)(注) 가 가 (22km)( )	2011/7/3 11:39	0.3 *1	没下雨	日本原子能研究开发机构
		2011/7/3 9:21	0.3 *2	没下雨	警察(NBC防护部队) (NBC)
	【177】 双叶郡川内村上川内(25km西南) 가 (25km)	2011/7/3 9:44	1.0 *2	没下雨	警察(NBC防护部队) (NBC)
	【87】 双叶郡川内村上川内花之内(29km西南偏西) 가 가 (29km)	2011/7/3 15:00	0.7 *2	没下雨	防卫省
		2011/7/3 10:00	0.7 *2	没下雨	防卫省
【111】 双叶郡川内村上川内(28km西南偏西) 가 가 (28km)	2011/7/3 12:54	0.7 *1	有下雨	日本原子能研究开发机构	
【181】 双叶郡川内村上川内(25km西南偏西) 가 가 (25km)	2011/7/3 11:25	0.6 *1	有下雨	日本原子能研究开发机构	
双叶郡浪江町	【31】 双叶郡浪江町津岛冲仲(30km西北偏西) (30km)	2011/7/3 13:03	7.0 *1	没下雨	文部科学省
	【32】 双叶郡浪江町赤宇木手七郎(31km西北) (31km)	2011/7/3 11:30	16.4 *1	没下雨	文部科学省
	【34】 双叶郡浪江町津岛大高木(30km西北偏西) (30km)	2011/7/3 13:11	5.5 *1	没下雨	文部科学省
	【79】 双叶郡浪江町下津岛萱深(29km西北偏西) 가 (29km)	2011/7/3 12:56	9.3 *1	没下雨	文部科学省
		2011/7/3 9:40	8.6 *2	没下雨	警察(NBC防护部队) (NBC)
	【81】 双叶郡浪江町赤宇木石小屋(30km西北) (30km)	2011/7/3 11:47	20.3 *2	没下雨	警察(NBC防护部队) (NBC)
	【83】 双叶郡浪江町赤宇木栢平(24km西北) (24km)	2011/7/3 12:18	38.0 *2	有下雨	文部科学省
2011/7/3 9:24		34.8 *2	没下雨	警察(NBC防护部队) (NBC)	
双叶郡楢叶町	【45】 双叶郡楢叶町山田冈美森(20km南) (20km)	2011/7/3 11:57	0.5 *1	没下雨	电力公司

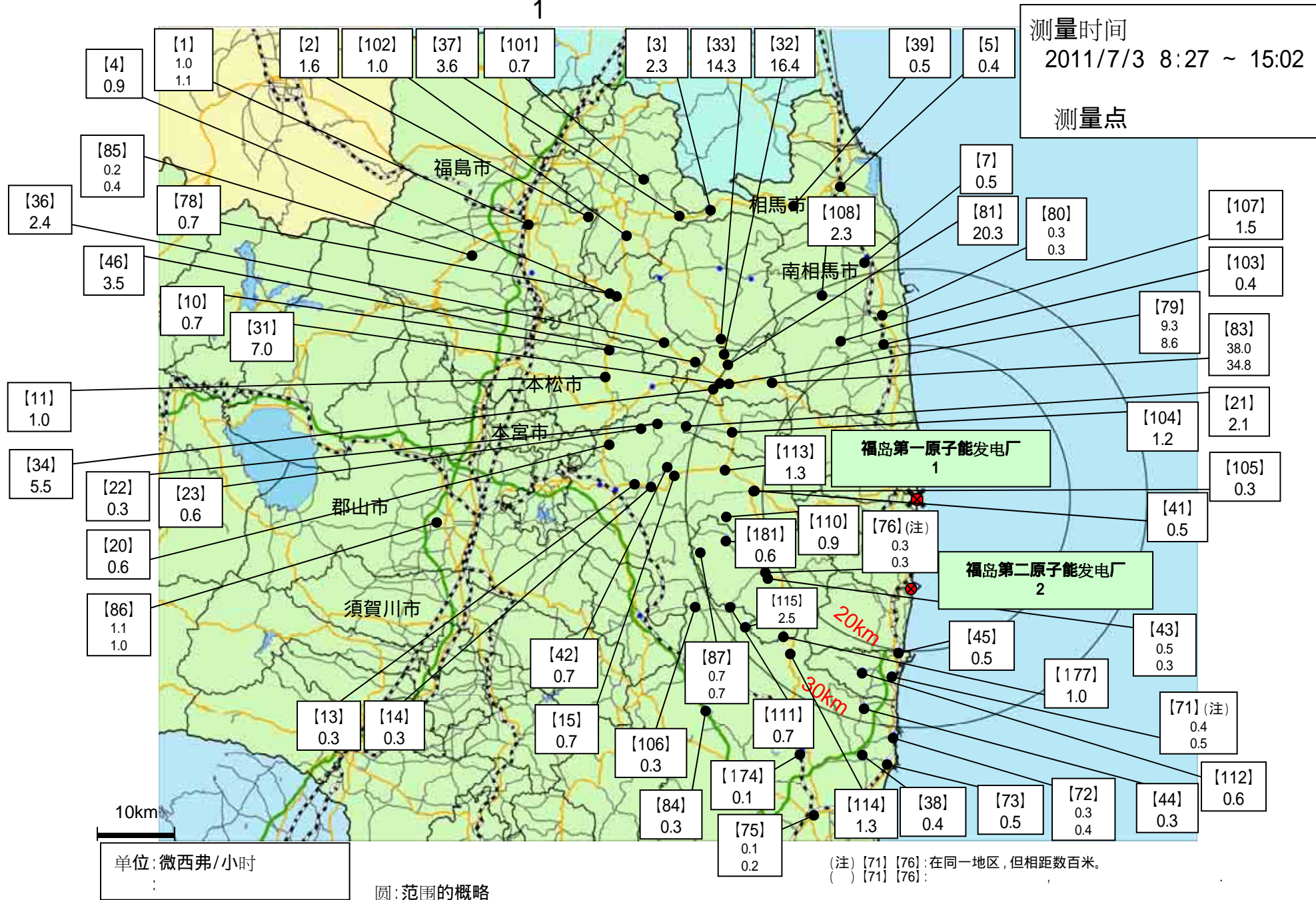
场所(离东京电力株式会社福岛第1发电厂的距离) ( )		测量时间	数值(微西弗/小时) ( / )	气候	实施者	
双叶郡广野町	[71]	双叶郡广野町下北迫苗代替 (23km南) (注) 가 (23km) ( )	2011/7/3 12:49	0.4 *2	没下雨	警察(NBC防护部队) (NBC )]
			2011/7/3 11:39	0.5 *1	没下雨	日本原子能研究开发机构
	[112]	双叶郡广野町上浅见川 (24km西南南) 가가 (24km) ( )	2011/7/3 11:53	0.6 *1	没下雨	日本原子能研究开发机构
南相马市	[7]	南相马市鹿岛区寺内本屋敷 (32km西北偏北) 가 (32km) ( )	2011/7/3 11:00	0.5 *1	没下雨	文部科学省
	[80]	南相马市原町区高见町 (25km北) (25km) ( )	2011/7/3 11:21	0.3 *1	没下雨	文部科学省
			2011/7/3 7:40	0.3 *2	没下雨	警察(NBC防护部队) (NBC )
	[103]	南相马市原町区高字大豆柄内 (21km北) 가 (21km) ( )	2011/7/3 12:30	0.4 *1	没下雨	文部科学省
	[107]	南相马市原町区马场下中内 (23km西北偏北) (23km) ( )	2011/7/3 12:46	1.5 *1	没下雨	文部科学省
[108]	南相马市原町区大原台畑 (30km西北偏北) (30km) ( )	2011/7/3 12:58	2.3 *1	没下雨	文部科学省	

(注)[71][76]:在同一地区,但相距数百米。

( ) [71][76]:

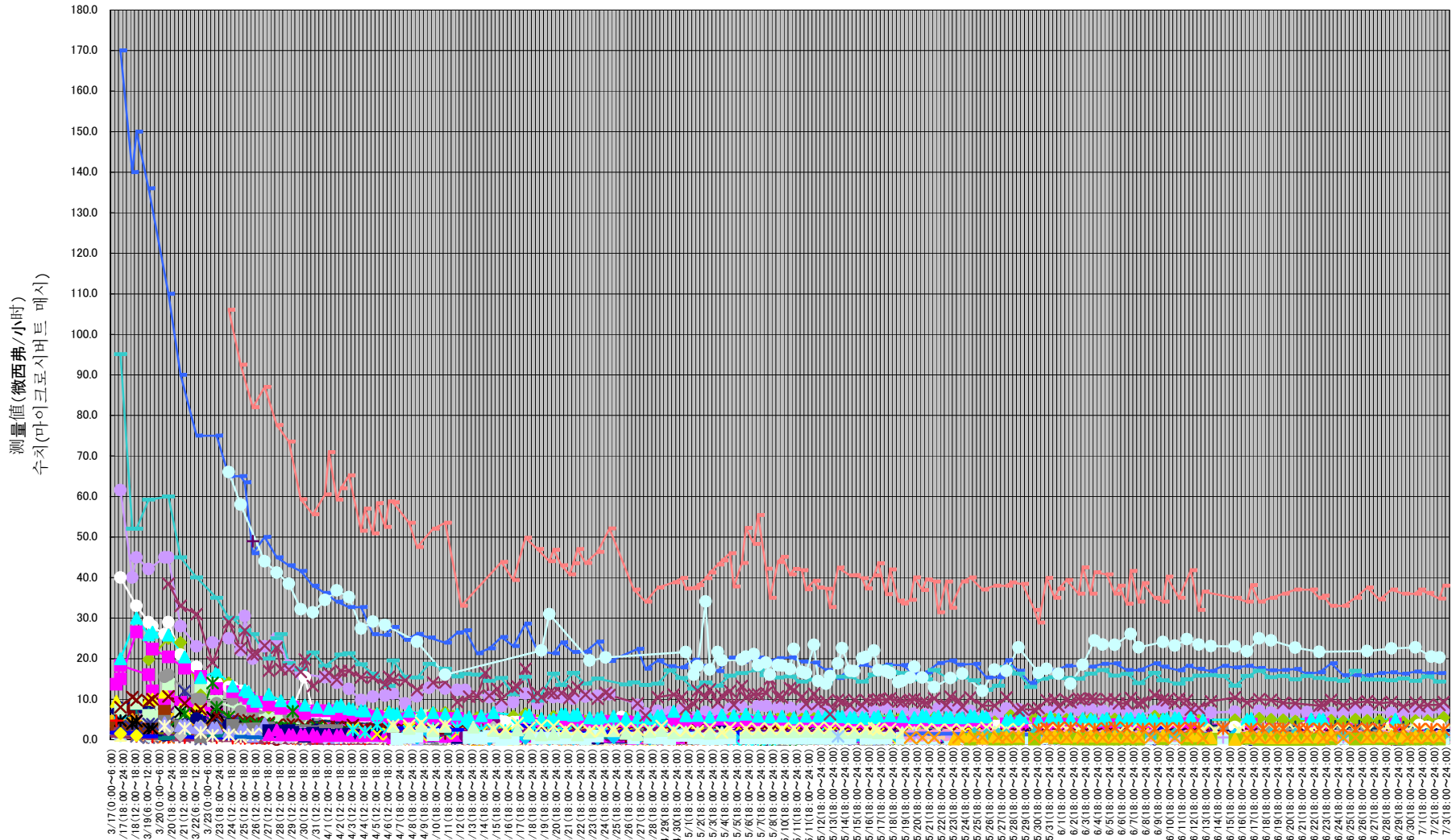
# 东京电力株式会社福岛第一核电站周边监控结果

1



# 东京电力株式会社福岛第一原子能发电站20km以外的监控结果

## 도쿄전력주식회사 후쿠시마 제1원자력발전소에서 20km 떨어진곳에서의 모니터링 결과에 관하여



注: 在划分的6小时之内, 有多个测量数据时标绘最大值。  
 주: 측정 데이터가 구분된 6시간 내에 복수인 경우에는 최대치를 플롯함.

测量时间  
 측정일시

注) 本資料の测量单位: 文部科学省、日本原子能研究开发机构、原子能安全技术中心  
 주) 분부 과학성, 일본 원자력연구 개발 기구, 원자력안전기술 센터에 의한 측정 결과를 기재.

- 1
- 2
- 3
- 4
- 5
- 6
- 7
- 8
- 9
- 10
- 11
- 12
- 13
- 14
- 15
- 16
- 17
- 18
- 19
- 20
- 21
- 22
- 23
- 24
- 25
- 26
- 27
- 28
- 29
- 30
- 31
- 32
- 33
- 34
- 35
- 36
- 37
- 38
- 39
- 40
- 41
- 42
- 43
- 44
- 45
- 46
- 47
- 48
- 49
- 50
- 51
- 52
- 53
- 54
- 55
- 56
- 57
- 58
- 59
- 60
- 61
- 62
- 63
- 64
- 65
- 66
- 67
- 68
- 69
- 70
- 71
- 72
- 73
- 74
- 75
- 76
- 77
- 78
- 79
- 80
- 81
- 82
- 83
- 84
- 85
- 86
- 87
- 88
- 89
- 90
- 91
- 92
- 93
- 94
- 95
- 96
- 97
- 98
- 99
- 100
- 101
- 102
- 103
- 104
- 105
- 106
- 107
- 108
- 109
- 110
- 111
- 112
- 113
- 114
- 115
- 116
- 117
- 118
- 119
- 120
- 121
- 122
- 123
- 124
- 125
- 126
- 127
- 128
- 129
- 130
- 131
- 132
- 133
- 134
- 135
- 136
- 137
- 138
- 139
- 140
- 141
- 142
- 143
- 144
- 145
- 146
- 147
- 148
- 149
- 150
- 151
- 152
- 153
- 154
- 155
- 156
- 157
- 158
- 159
- 160
- 161
- 162
- 163
- 164
- 165
- 166
- 167
- 168
- 169
- 170
- 171
- 172
- 173
- 174
- 175
- 176
- 177
- 178
- 179
- 180
- 181

相马郡饭馆村(2011年7月3日测量)

(2011 7 3 )

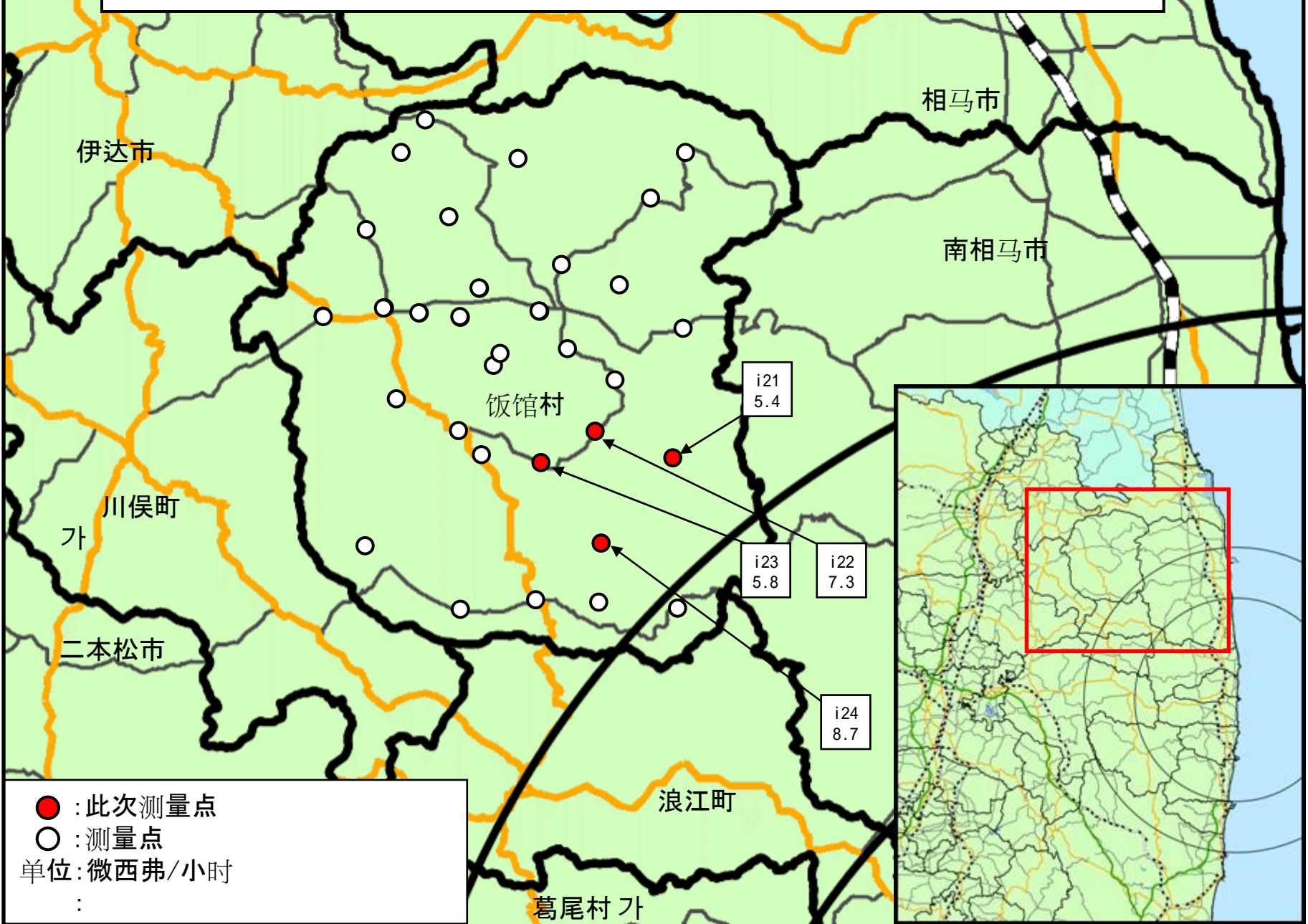
NaI(碘化钠)闪烁体测量值 NaI( - )

场所(离东京电力株式会社福岛第1发电厂的距离) ( 1 )		测量时间	数值(微西弗/小时) ( / )	气候	实施者
测量点	i21 相马郡饭馆村小宫野手神(33km西北) 가 (33km )	2011/7/3 13:27	5.4	没下雨	文部科学省
测量点	i22 相马郡饭馆村小宫(35km西北) (35km )	2011/7/3 13:36	7.3	没下雨	文部科学省
测量点	<u>i23</u> <u>相马郡饭馆村小宫(36km西北)</u> <u>(36km )</u>	<u>2011/7/3 14:07</u>	<u>5.8</u>	<u>没下雨</u>	<u>文部科学省</u>
测量点	<u>i24</u> <u>相马郡饭馆村小宫董刈庭(32km西北)</u> <u>가</u> <u>(32km )</u>	<u>2011/7/3 13:50</u>	<u>8.7</u>	<u>没下雨</u>	<u>文部科学省</u>



【饭馆村(2011年7月3日测量)】

【 (2011 7 3 )】



● : 此次测量点

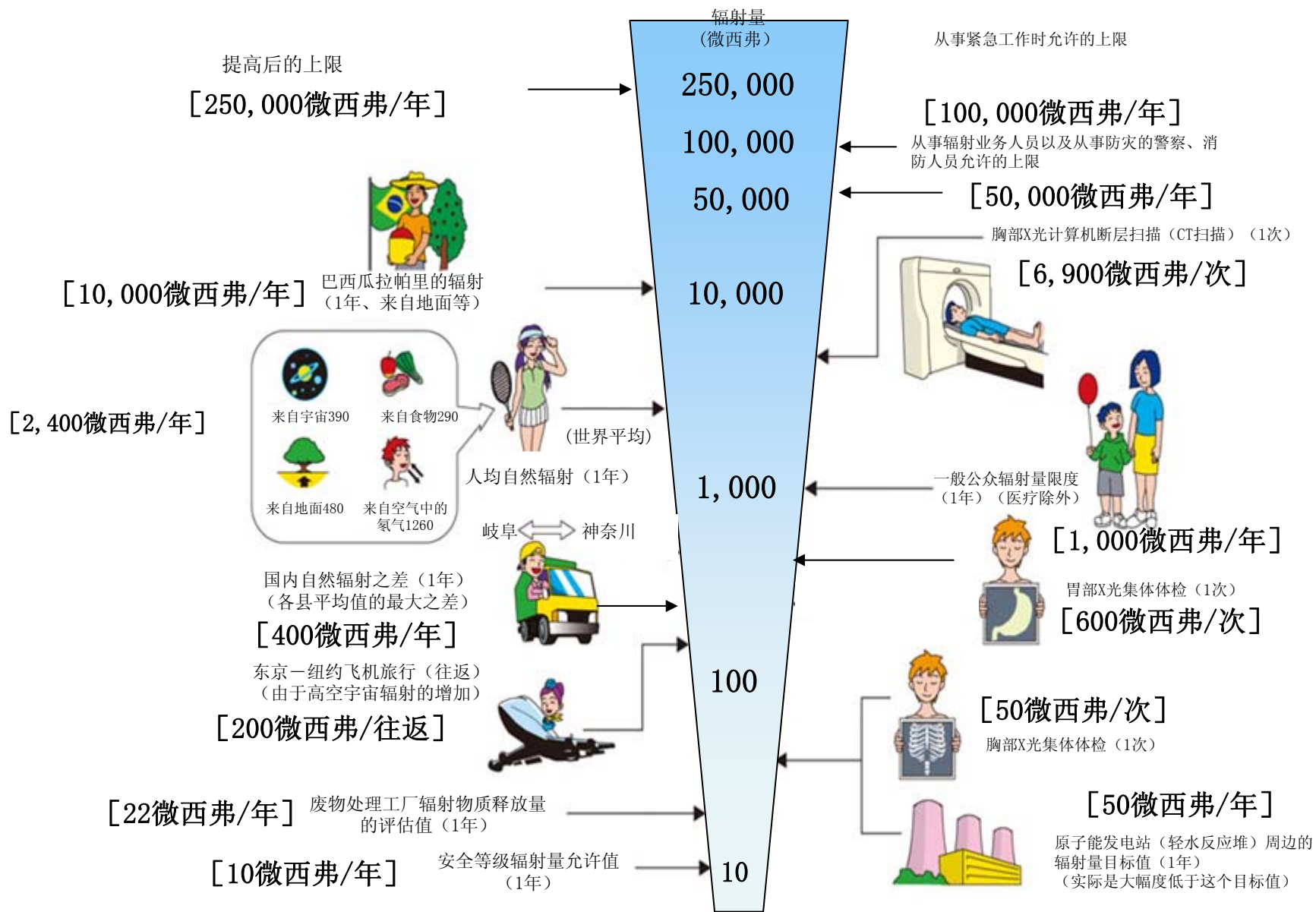
○ : 测量点

单位: 微西弗/小时

:



# <<日常生活与辐射>>



※ Sv【西弗】= 辐射种类产生的生物效应常数 (※) × Gy【格雷】

※ X射线、γ射线为 1

# 《 일상생활과 방사선 》

주:본 자료는 일본어로 작성한 자료의 잠정적 번역임.



※ Sv【시버트】=방사선 종류에 의한 생물효과의 정수 (※) × Gy【그레이】

※ X선, γ선에서는 1