

20km范围内空气吸收剂量率检测结果(2011年6月30日)  
20km (2011 6 30)

注:本资料是日语版资料的暂定中文翻译版。

:

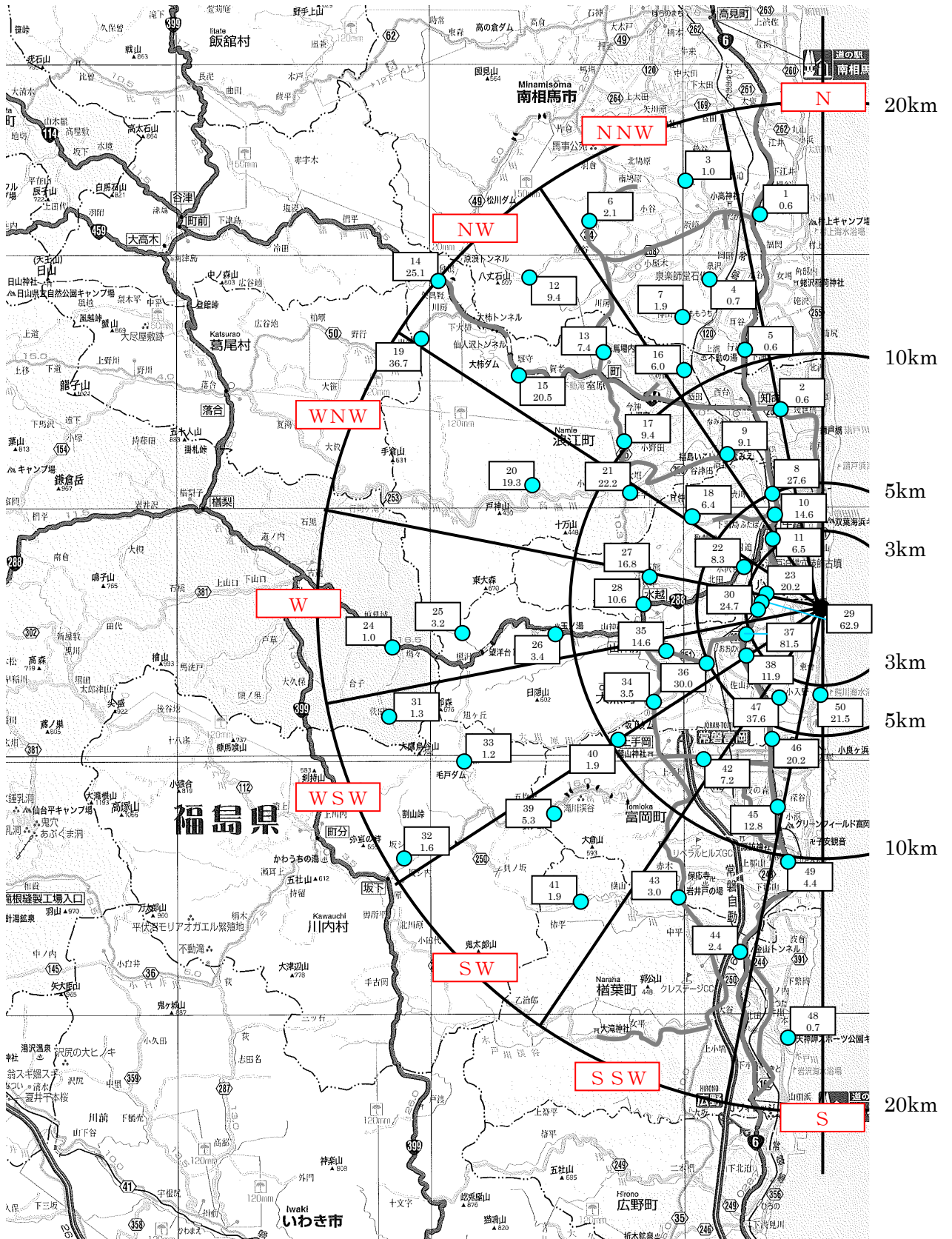
\* 1 电离室测量值

\* 2 NaI(碘化钠)闪烁体测量值  
NaI( - )

图面上 编号	场所(离福岛第1发电厂的距离) ( 1 )	测量日	空气吸收剂量率 ( $\mu$ Sv/h)
1	南相马市小高区大井【北约16km】 ( 16km )	2011/6/30 12:50	0.6 *2
2	双叶郡浪江町大字北几世桥【北约8km】 ( 8km )	2011/6/30 13:20	0.6 *2
3	南相马市小高区方草【西北偏北约18km】 가 ( 18km )	2011/6/30 13:00	1.0 *2
4	南相马市小高区泉泽【西北偏北约14km】 ( 14km )	2011/6/30 13:15	0.7 *2
5	南相马市小高区行津【西北偏北约11km】 ( 11km )	2011/6/30 14:20	0.6 *2
6	南相马市小高区大富【西北偏北约19km】 ( 19km )	2011/6/30 13:11	2.1 *2
7	南相马市小高区神山【西北偏北约13km】 가 ( 13km )	2011/6/30 13:30	1.9 *2
8	双叶郡双叶町大字长塚【西北偏北约5km】 가 ( 5km )	2011/6/30 12:13	27.6 *1
9	双叶郡浪江町酒井【西北偏北约7km】 ( 7km )	2011/6/30 13:05	9.1 *2
10	双叶郡双叶町大字长塚【西北偏北约4km】 가 ( 4km )	2011/6/30 12:18	14.6 *2
11	双叶郡双叶町大字新山【西北约3.5km】 ( 3.5km )	2011/6/30 12:32	6.5 *2
12	南相马市小高区金谷【西北约18km】 가 ( 18km )	2011/6/30 11:58	9.4 *2
13	双叶郡浪江町大字立野【西北约14km】 ( 14km )	2011/6/30 10:45	7.4 *2
14	双叶郡浪江町昼曾根【西北约20km】 ( 20km )	2011/6/30 10:18	25.1 *1
15	双叶郡浪江町室原【西北约16km】 ( 16km )	2011/6/30 12:05	20.5 *2
16	双叶郡浪江町大字立野【西北偏北约11km】 ( 11km )	2011/6/30 14:10	6.0 *2
17	双叶郡浪江町大字未森【西北约11km】 ( 11km )	2011/6/30 12:45	9.4 *2
18	双叶郡双叶町寺泽【西北约7km】 ( 7km )	2011/6/30 12:20	6.4 *2
19	双叶郡浪江町川房【西北约20km】 가 ( 20km )	2011/6/30 10:45	36.7 *1
20	双叶郡浪江町大字小丸【西北偏西约12km】 ( 12km )	2011/6/30 13:12	19.3 *2

图面上 编号	场所(离福岛第1发电厂的距离) ( 1 )	测量日	空气吸收剂量率 ( $\mu$ Sv/h)
21	双叶郡浪江町大字井手【西北偏西约9km】 ( 9km )	2011/6/30 12:32	22.2 *2
22	双叶郡双叶町大字前田【西北偏西约3.5km】 ( 3.5km )	2011/6/30 11:53	8.3 *2
23	双叶郡大熊町大字夫泽【西北偏西约2.5km】 ( 2.5km )	2011/6/30 12:45	20.2 *1
24	田村市都路町旧道【西约17km】 ( 17km )	2011/6/30 11:40	1.0 *2
25	双叶郡大熊町大字野上【西约14km】 가 ( 14km )	2011/6/30 11:25	3.2 *2
26	双叶郡大熊町野上【西约11km】 가 ( 11km )	2011/6/30 11:00	3.4 *2
27	双叶郡双叶町石熊【西约7km】 ( 7km )	2011/6/30 11:18	16.8 *2
28	双叶郡双叶町大字山田【西约7km】 ( 7km )	2011/6/30 10:54	10.6 *2
29	双叶郡大熊町大字夫泽【西约2.5km】 ( 2.5km )	2011/6/30 13:01	62.9 *1
30	双叶郡大熊町大字夫泽【西约2.5km】 ( 2.5km )	2011/6/30 13:06	24.7 *1
31	田村市都路町旧道【西南偏西约18km】 ( 18km )	2011/6/30 11:48	1.3 *2
32	双叶郡川内村下川内【西南偏西约19km】 가 ( 19km )	2011/6/30 10:18	1.6 *2
33	双叶郡川内村下川内【西南偏西约16km】 가 ( 16km )	2011/6/30 10:20	1.2 *2
34	双叶郡大熊町大川原【西南偏西约8km】 가 ( 8km )	2011/6/30 12:20	3.5 *2
35	双叶郡大熊町野上【西南偏西约7km】 가 ( 7km )	2011/6/30 12:11	14.6 *2
36	双叶郡大熊町下野上【西南偏西约5km】 가 ( 5km )	2011/6/30 12:03	30.0 *1
37	双叶郡大熊町小入野【西南偏西约3km】 ( 3km )	2011/6/30 13:15	81.5 *1
38	双叶郡大熊町小入野【西南偏西约3.5km】 ( 3.5km )	2011/6/30 11:52	11.9 *2
39	双叶郡富冈町大字上手冈【西南约13km】 가 ( 13km )	2011/6/30 13:35	5.3 *2
40	双叶郡富冈町大字上手冈【西南偏西约10km】 가 ( 10km )	2011/6/30 12:43	1.9 *2
41	双叶郡楮叶町大字井出【西南约15km】 ( 15km )	2011/6/30 11:12	1.9 *2
42	双叶郡富冈町大字上手冈【西南约8km】 가 ( 8km )	2011/6/30 13:55	7.2 *2
43	双叶郡富冈町大字上郡山【西南南约13km】 가 ( 13km )	2011/6/30 14:10	3.0 *2

图面上 编号	场所(离福島第1发电厂的距離) ( 1 )	測量日	空气吸收剂量率 ( $\mu$ Sv/h)
44	双叶郡榑叶町上繁岡【西南南約14km】 가 ( 14km )	2011/6/30 11:52	2.4 *2
45	双叶郡富岡町大字本岡【西南南約7km】 ( 7km )	2011/6/30 11:17	12.8 *2
46	双叶郡富岡町大字小良浜【西南南約6km】 가 ( 6km )	2011/6/30 11:00	20.2 *2
47	双叶郡大熊町大字熊川【西南南約4km】 가 ( 4km )	2011/6/30 11:25	37.6 *1
48	双叶郡榑叶町大字井出【南約16km】 ( 16km )	2011/6/30 12:58	0.7 *2
49	双叶郡富岡町大字小浜【南約10km】 ( 10km )	2011/6/30 11:31	4.4 *2
50	双叶郡大熊町大字熊川【南約4km】 가 ( 4km )	2011/6/30 10:25	21.5 *2



福島第一核电站 20km 范围内空中核辐射含量检测结果

후쿠시마 제 1 원자력발전소에서 20km 권내의 공간 방사선량을 측정 결과

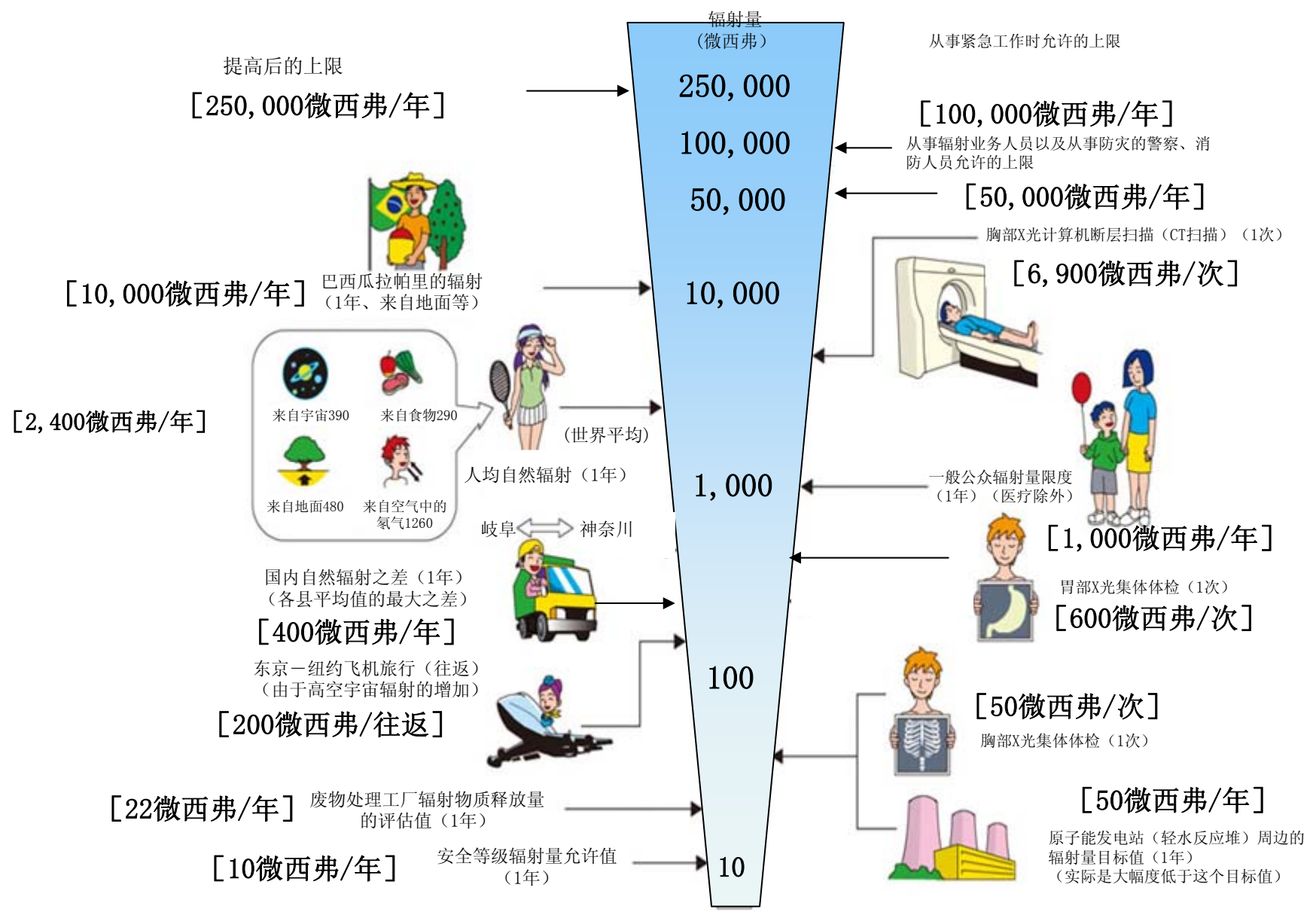
(样本采集日 : 2011年6月30日)

(시료 채취일 : 2011년6월30일)

※方框内上边是检测点编号, 下边是空中核辐射含量 ( $\mu\text{Sv/h}$ ).

※사각 안 기체에 대해서는 상단은 포인트번호, 하단은 공간선량률을 기체 ( $\mu\text{Sv/h}$ ).

# 《日常生活与辐射》

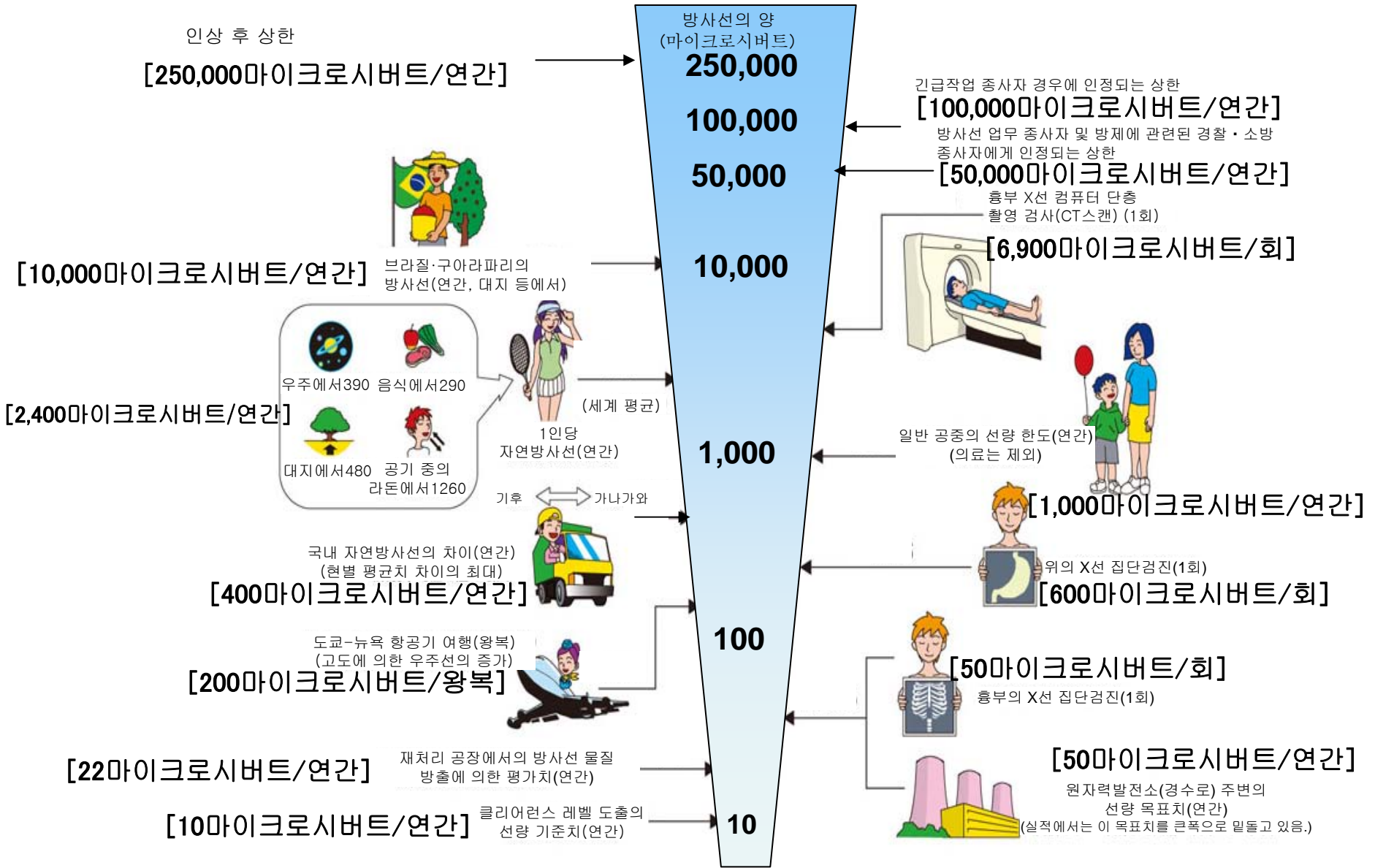


※ Sv【西弗】= 辐射种类产生的生物效应常数 (※) × Gy【格雷】

※ X射线、γ射线为 1

# 《 일상생활과 방사선 》

주:본 자료는 일본어로 작성한 자료의 잠정적 번역임.



※ Sv【시버트】=방사선 종류에 의한 생물효과의 정수 (※) × Gy【그레이】

※ X선, γ선에서는 1