

20km圏内空間線量率測定結果(平成23年6月30日)
Readings of air dose rate in 20km Zone of Fukushima Dai-ichi NPP (June30 ,2011)

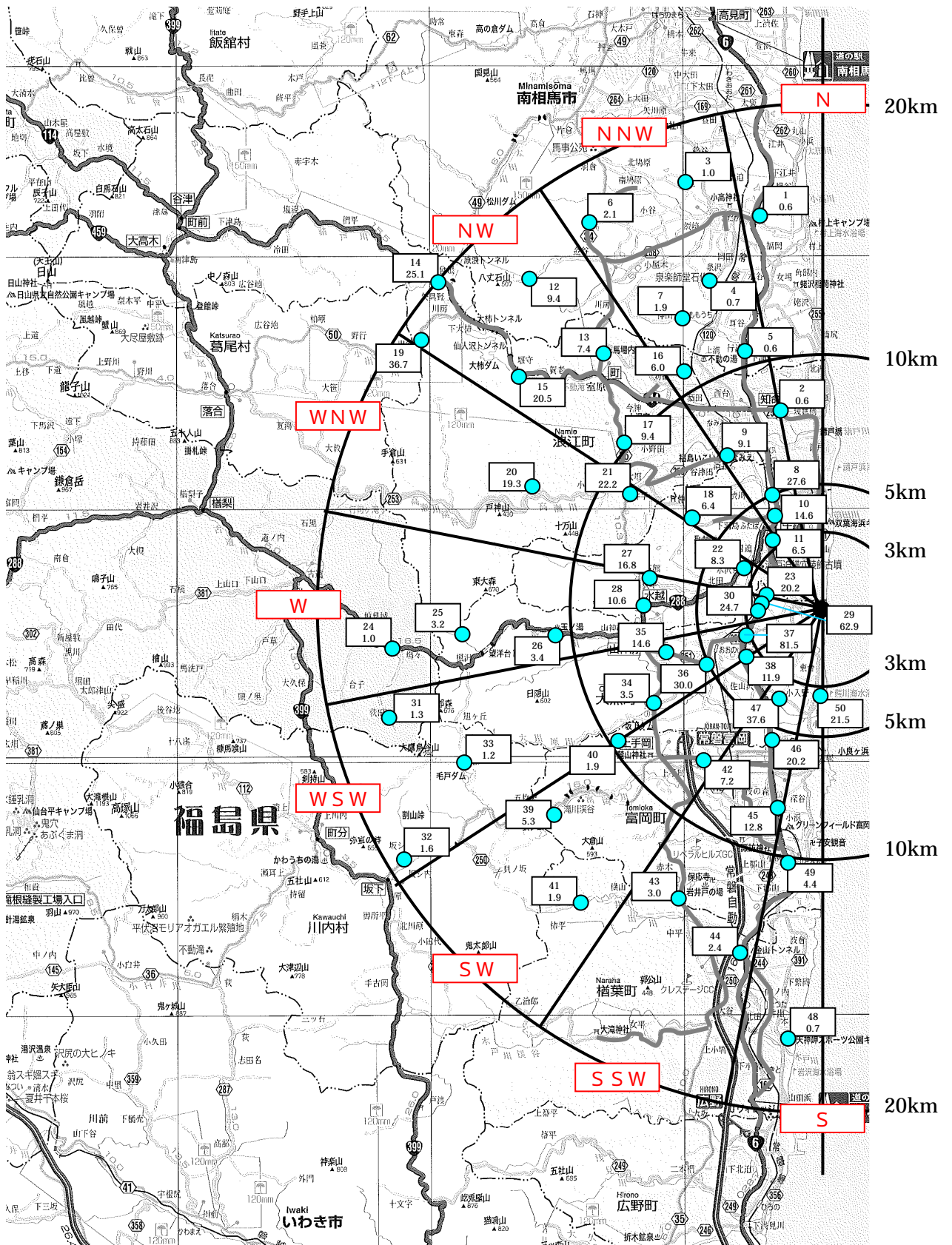
- * 1 電離箱における値
(measured by ionization chamber type survey meter)
* 2 NaI(ヨウ化ナトリウム)シンチレータにおける値
(measured by NaI scintillator detector)

図面上 番号 No.	測定場所(福島第一発電所からの距離) Reading Post(length from NPP)	測定日 Monitoring Time	空間線量率(μSv/h) Reading(unit: μSv/h)
1	南相馬市小高区大井【北約16km】 Minami Soma city Odaka ward Ooi (16kmNorth)	2011/6/30 12:50	0.6 *2
2	双葉郡浪江町大字北幾世橋【北約8km】 Futaba county Namie town Kitakiyohashi (8kmNorth)	2011/6/30 13:20	0.6 *2
3	南相馬市小高区片草【北北西約18km】 Minami Soma city Odaka ward Katakusa (18kmNorth/North/West)	2011/6/30 13:00	1.0 *2
4	南相馬市小高区泉沢【北北西約14km】 Minami Soma city Odaka ward Izumisawa (14kmNorth/North/West)	2011/6/30 13:15	0.7 *2
5	南相馬市小高区行津【北北西約11km】 Minami Soma city Odaka ward Namezu (11kmNorth/North/West)	2011/6/30 14:20	0.6 *2
6	南相馬市小高区大富【北北西約19km】 Minami Soma city Odaka ward Otomi (19kmNorth/North/West)	2011/6/30 13:11	2.1 *2
7	南相馬市小高区神山【北北西約13km】 Minami Soma city Odaka ward Kamiyama (13kmNorth/North/West)	2011/6/30 13:30	1.9 *2
8	双葉郡双葉町大字長塚【北北西約5km】 Futaba county Futaba town oaza Nagatsuka (5kmNorth/North/West)	2011/6/30 12:13	27.6 *1
9	双葉郡浪江町酒井【北北西約7km】 Futaba county Namie town Sakai (7kmNorth/North/West)	2011/6/30 13:05	9.1 *2
10	双葉郡双葉町大字長塚【北北西約4km】 Futaba county Futaba town oaza Nagatsuka (4kmNorth/North/West)	2011/6/30 12:18	14.6 *2
11	双葉郡双葉町大字新山【北西約3.5km】 Futaba county Futaba town oaza Shinzan (3.5kmNorth/West)	2011/6/30 12:32	6.5 *2
12	南相馬市小高区金谷【北西約18km】 Minami Soma city Odaka ward Kanaya (18kmNorth/West)	2011/6/30 11:58	9.4 *2
13	双葉郡浪江町大字立野【北西約14km】 Futaba county Namie town oaza Tatsuno (14kmNorth/West)	2011/6/30 10:45	7.4 *2
14	双葉郡浪江町昼曾根【北西約20km】 Futaba county Namie town Hirusone (20kmNorth/West)	2011/6/30 10:18	25.1 *1
15	双葉郡浪江町室原【北西約16km】 Futaba county Namie town Murohara (16kmNorth/West)	2011/6/30 12:05	20.5 *2
16	双葉郡浪江町大字立野【北北西約11km】 Futaba county Namie town oaza Tatsuno (11kmNorth/North/West)	2011/6/30 14:10	6.0 *2
17	双葉郡浪江町大字未森【北西約11km】 Futaba county Namie town oaza Suenomori (11kmNorth/West)	2011/6/30 12:45	9.4 *2
18	双葉郡双葉町寺沢【北西約7km】 Futaba county Futaba town Terasawa (7kmNorth/West)	2011/6/30 12:20	6.4 *2
19	双葉郡浪江町川房【北西約20km】 Futaba county Namie town Kawabusa (20kmNorth/West)	2011/6/30 10:45	36.7 *1
20	双葉郡浪江町大字小丸【西北西約12km】 Futaba county Namie town oaza Omaru (12kmWest/North/West)	2011/6/30 13:12	19.3 *2

図面上 番号 No.	測定場所(福島第一発電所からの距離) Reading Post(length from NPP)	測定日 Monitoring Time	空間線量率(μSv/h) Reading(unit: μSv/h)
21	双葉郡浪江町大字井手【西北西約9km】 Futaba county Namie town oaza Ide (9kmWest/North/West)	2011/6/30 12:32	22.2 *2
22	双葉郡双葉町大字前田【西北西約3.5km】 Futaba county Futaba town oaza Maeda (3.5kmWest/North/West)	2011/6/30 11:53	8.3 *2
23	双葉郡大熊町大字夫沢【西北西約2.5km】 Futaba county Okuma town oaza Ottozawa (2.5kmWest/North/West)	2011/6/30 12:45	20.2 *1
24	田村市都路町古道【西約17km】 Tamura city Miyakoji Town Furumichi (17kmWest)	2011/6/30 11:40	1.0 *2
25	双葉郡大熊町大字野上【西約14km】 Futaba county Okuma town oaza Nogami (14kmWest)	2011/6/30 11:25	3.2 *2
26	双葉郡大熊町野上【西約11km】 Futaba county Okuma town oaza Nogami (11kmWest)	2011/6/30 11:00	3.4 *2
27	双葉郡双葉町石熊【西約7km】 Futaba county Futaba town Ishikuma (7kmWest)	2011/6/30 11:18	16.8 *2
28	双葉郡双葉町大字山田【西約7km】 Futaba county Futaba town oaza Yamada (7kmWest)	2011/6/30 10:54	10.6 *2
29	双葉郡大熊町大字夫沢【西約2.5km】 Futaba county Okuma town Ottozawa (2.5kmWest)	2011/6/30 13:01	62.9 *1
30	双葉郡大熊町大字夫沢【西約2.5km】 Futaba county Okuma town oaza Ottozawa (2.5kmWest)	2011/6/30 13:06	24.7 *1
31	田村市都路町古道【西南西約18km】 Tamura city Miyakoji Town Furumichi (18kmWest/South/West)	2011/6/30 11:48	1.3 *2
32	双葉郡川内村下川内【西南西約19km】 Futaba county Kawauchi town Shimokawauchi (19kmWest/South/West)	2011/6/30 10:18	1.6 *2
33	双葉郡川内村下川内【西南西約16km】 Futaba county Kawauchi town Shimokawauchi (16kmWest/South/West)	2011/6/30 10:20	1.2 *2
34	双葉郡大熊町大川原【西南西約8km】 Futaba county Okuma town Ogawara (8kmWest/South/West)	2011/6/30 12:20	3.5 *2
35	双葉郡大熊町野上【西南西約7km】 Futaba county Okuma town Nogami (7kmWest/South/West)	2011/6/30 12:11	14.6 *2
36	双葉郡大熊町下野上【西南西約5km】 Futaba county Okuma town Shimonogami (5kmWest/South/West)	2011/6/30 12:03	30.0 *1
37	双葉郡大熊町小入野【西南西約3km】 Futaba county Okuma town Koirino (3kmWest/South/West)	2011/6/30 13:15	81.5 *1
38	双葉郡大熊町小入野【西南西約3.5km】 Futaba county Okuma town Koirino (3.5kmWest/South/West)	2011/6/30 11:52	11.9 *2
39	双葉郡富岡町大字上手岡【南西約13km】 Futaba county Tomioka town Kamiteoka (13kmSouth/West)	2011/6/30 13:35	5.3 *2
40	双葉郡富岡町大字上手岡【西南西約10km】 Futaba county Tomioka town Kamiteoka (10km West/South/West)	2011/6/30 12:43	1.9 *2
41	双葉郡楮葉町大字井出【南西約15km】 Futaba county Naraha town oaza Ide (15km South/West)	2011/6/30 11:12	1.9 *2
42	双葉郡富岡町大字上手岡【南西約8km】 Futaba county Tomioka town oaza Kamiteoka (8km South/West)	2011/6/30 13:55	7.2 *2
43	双葉郡富岡町大字上郡山【南南西約13km】 Futaba county Tomioka town oaza Kamikooriyama (13kmSouth/South/West)	2011/6/30 14:10	3.0 *2

図面上 番号 No.	測定場所(福島第一発電所からの距離) Reading Post(length from NPP)	測定日 Monitoring Time	空間線量率(μSv/h) Reading(unit: μSv/h)
44	双葉郡榑葉町上繁岡[南南西約14km] Futaba county Naraha town Kamishigeoka (14km South/South/West)	2011/6/30 11:52	2.4 * ²
45	双葉郡富岡町大字本岡[南南西約7km] Futaba county Tomioka town oaza Motooka (7km South/South/West)	2011/6/30 11:17	12.8 * ²
46	双葉郡富岡町大字小良ヶ浜[南南西約6km] Futaba county Tomioka town oaza Oragahama (6km South/South/West)	2011/6/30 11:00	20.2 * ²
47	双葉郡大熊町大字熊川[南南西約4km] Futaba county Okuma town oaza Kumagawa (4km South/South/West)	2011/6/30 11:25	37.6 * ¹
48	双葉郡榑葉町大字井出[南約16km] Futaba county Naraha town oaza Ide (16km South)	2011/6/30 12:58	0.7 * ²
49	双葉郡富岡町大字小浜[南約10km] Futaba county Tomioka town oaza Kobama (10km South)	2011/6/30 11:31	4.4 * ²
50	双葉郡大熊町大字熊川[南約4km] Futaba county Okuma town oaza Kumagawa (4km South)	2011/6/30 10:25	21.5 * ²

測定実施者:電力会社
Reading by Electric power company



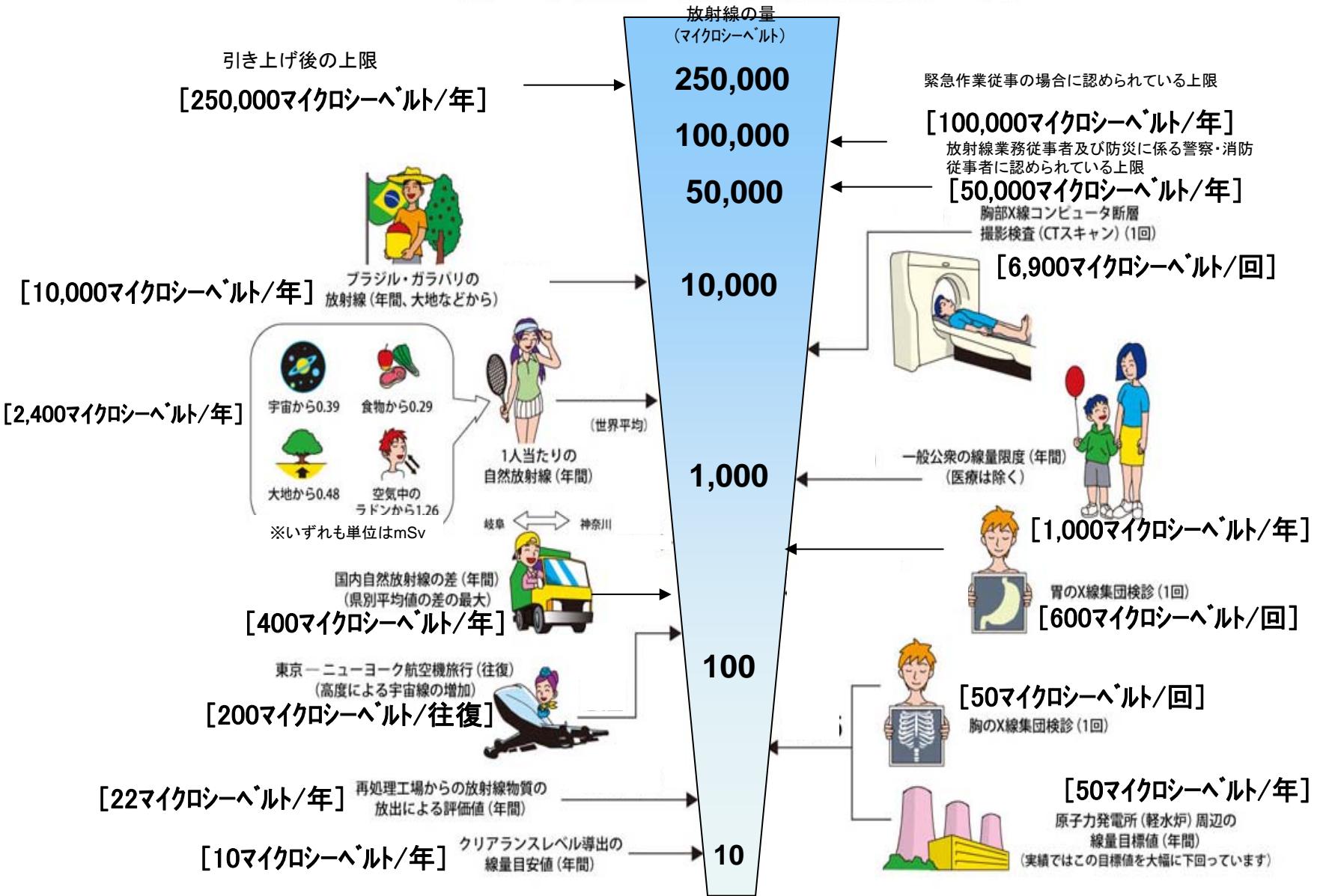
福島第一原子力発電所より 20km 圏内の空間放射線量率測定結果 (測定日:平成 23 年 6 月 30 日)

Readings of air dose rate in 20km Zone of Fukushima Dai-ichi NPP (June30 , 2011)

四角内の記載については、上段はポイント番号、下段は空間線量率 (μSv/h) を記載。

The upper measurement points, and the lower shows the measured dose rate. (μSv/h)

《 日常生活と放射線 》

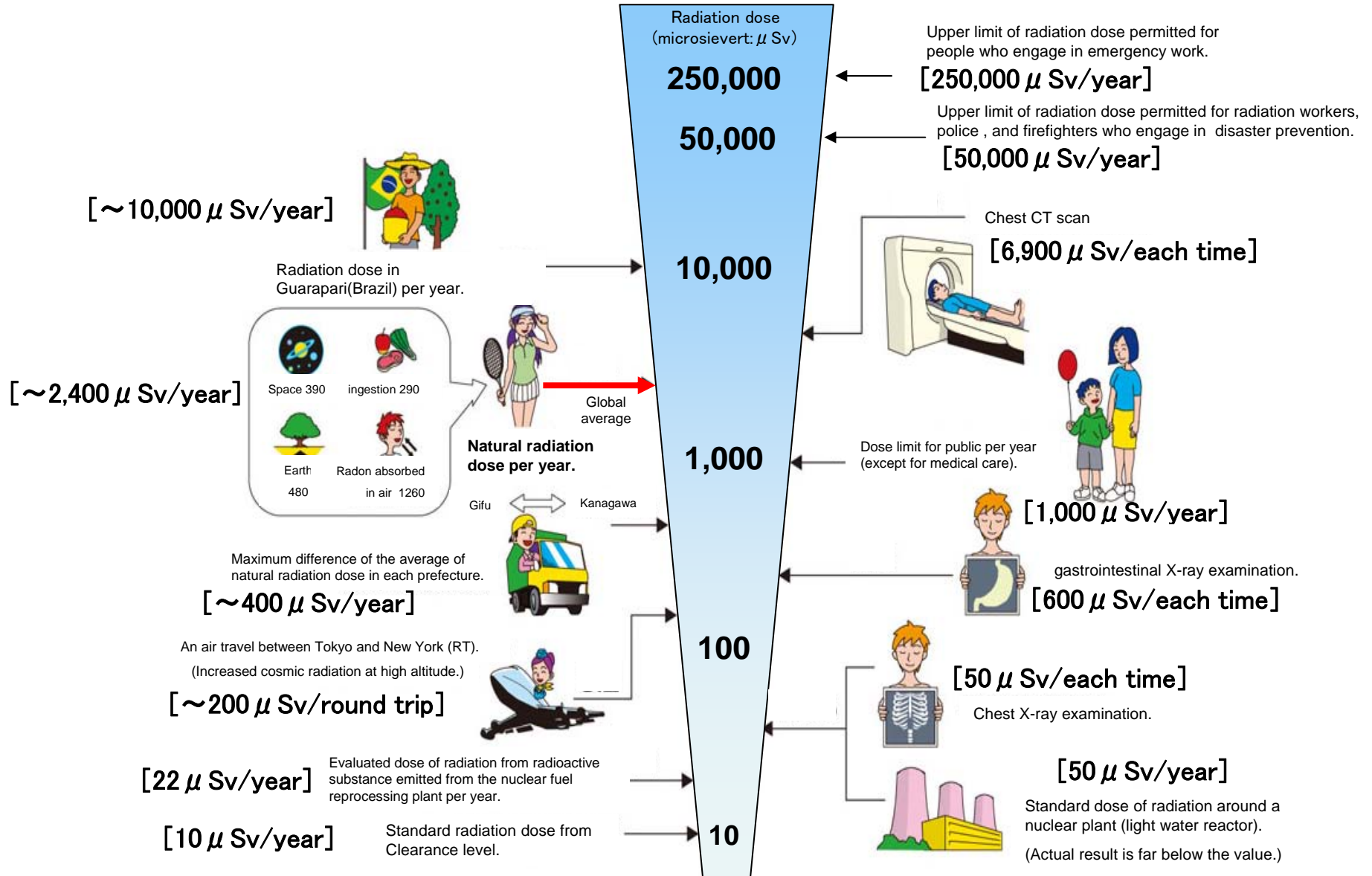


※ Sv【シーベルト】=放射線の種類による生物効果の定数(※) × Gy【グレイ】

※ X線、γ線では 1

Radiation in Daily-life

※Unit : μSv



※ Sv [Sievert] = Constant of organism effect by kind of radiation (※) × Gy [gray]

※ It is 1 in case of X ray and γ ray.