

东京电力株式会社福岛第一原子能发电站20km以外的监控结果  
1 20km

2011年6月29日 18点00分至今  
2011 6 29 18 00  
文 部 科 学 省

○文部科学省收集的结果  
○

\* 1 NaI(碘化钠)闪烁体测量值 NaI( )  
\* 2 电离室测量值  
\* 3 半导体探测器测定的值

场所 (离东京电力株式会社福岛第1发电厂的距离) ( )		测量时间	数值 (微西弗/小时) ( / )	气候	实施者
磐城市	【38】 磐城市四仓町白岩保木田 (34km西南南) (34km )	2011/6/29 10:49	0.4 *1	没下雨	日本原子能研究开发机构
	【72】 磐城市久之浜町久之浜字北荒蒔 (31km南) (31km )	2011/6/29 11:33	0.4 *1	没下雨	日本原子能研究开发机构
	【73】 磐城市四仓町 (35km南) (35km )	2011/6/29 11:18	0.5 *1	没下雨	日本原子能研究开发机构
	【75】 磐城市内乡御殿町 (43km西南南) (43km )	2011/6/29 10:19	0.2 *1	没下雨	日本原子能研究开发机构
	【84】 磐城市三和町差盐 (39km西南) (39km )	2011/6/29 9:42	0.3 *1	没下雨	日本原子能研究开发机构
	【106】 磐城市川前町小白井字将监小屋 (32km西南偏西) 가 (32km )	2011/6/29 13:08	0.3 *1	没下雨	日本原子能研究开发机构
	【114】 磐城市小川町上小川 (26km西南) 가 가 (26km )	2011/6/29 12:20	1.3 *1	没下雨	日本原子能研究开发机构
	【115】 磐城市川前町下桶卖萩 (28km西南) 가 (28km )	2011/6/29 12:45	2.4 *1	没下雨	日本原子能研究开发机构
	【174】 磐城市小川町高萩 (36km西南南) 가 (36km )	2011/6/29 10:42	0.2 *2	没下雨	警察 (NBC防护部队) (NBC )
郡山市	【86】 郡山市大槻町长右工门林 (63km西) (63km )	2011/6/29 10:00	0.6 *3	没下雨	防卫省
相马市	【5】 相马市中野寺前 (42km西北偏北) (42km )	2011/6/29 10:52	0.4 *1	没下雨	文部科学省
	【39】 相马市山上上並木 (41km西北偏北) 가 (41km )	2011/6/29 10:30	0.5 *1	没下雨	文部科学省
相马郡饭馆村	【33】 相马郡饭馆村长泥 (33km西北) 가 (33km )	2011/6/29 10:23	14.6 *1	没下雨	文部科学省
伊达市	【3】 伊达市灵山町石田彦平 (46km西北) (46km )	2011/6/29 10:05	2.3 *1	没下雨	文部科学省
	【37】 伊达市灵山町石田宝司泽 (48km西北) (48km )	2011/6/29 9:52	2.7 *1	没下雨	文部科学省
	【101】 伊达市灵山町大石字三之轮 (55km西北) (55km )	2011/6/29 9:18	0.7 *1	没下雨	文部科学省
伊达郡川俣町 가	【4】 伊达郡川俣町大字鹤泽字川端 (47km西北) 가 가 (47km )	2011/6/29 9:01	0.8 *1	没下雨	日本原子能研究开发机构
	【36】 伊达郡川俣町山木屋大洪 (38km西北偏西) 가 (38km )	2011/6/29 9:28	2.3 *1	没下雨	文部科学省

场所 (离东京电力株式会社福岛第1发电厂的距离) ( )		测量时间	数值 (微西弗/小时) ( / )	气候	实施者
田村市	【13】 田村市常叶町西向屋形 (37km西) (37km )	2011/6/29 9:55	0.2 *1	没下雨	日本原子能研究开发机构
	【14】 田村市常叶町常叶内町 (34km西) (34km )	2011/6/29 10:06	0.2 *1	没下雨	日本原子能研究开发机构
	【15】 田村市常叶町山根鹿岛 (32km西) 가 (32km )	2011/6/29 10:19	0.5 *1	没下雨	日本原子能研究开发机构
	【20】 田村市船引町新馆下 (41km西) (41km )	2011/6/29 9:40	0.5 *1	没下雨	日本原子能研究开发机构
	【22】 田村市船引町上移字后田 (35km西北偏西) 가 (35km )	2011/6/29 12:51	0.3 *1	没下雨	文部科学省
	【23】 田村市船引町南移水中内 (37km西北偏西) (37km )	2011/6/29 12:59	0.5 *1	没下雨	文部科学省
	【105】 田村市都路町旧道字寺之前 (21km西) (21km )	2011/6/29 10:47	0.3 *1	没下雨	文部科学省
	【113】 田村市都路町岩井泽 (25km西) (25km )	2011/6/29 10:37	0.9 *1	没下雨	文部科学省
	【110】 田村市都路町旧道 (25km西) (25km )	2011/6/29 10:59	0.6 *1	没下雨	文部科学省
二本松市	【10】 二本松市针道中岛 (44km西北偏西) (44km )	2011/6/29 9:17	0.6 *1	没下雨	日本原子能研究开发机构
	【11】 二本松市太田字下田 (43km西北偏西) (43km )	2011/6/29 9:25	1.0 *1	没下雨	日本原子能研究开发机构
福岛市	【1】 福岛市衫妻町 (62km西北) (62km )	2011/6/29 8:23	1.1 *1	没下雨	文部科学省
	【2】 福岛市大波瀧之入 (56km西北) (56km )	2011/6/29 8:56	1.5 *1	没下雨	文部科学省
	【85】 福岛市荒井原宿 (66km西北偏西) (66km )	2011/6/29 10:00	0.3 *3	没下雨	防卫省
	【88】 福岛市光丘 (58km西北偏西) 가 (58km )	2011/6/28 18:00	0.9 *3	没下雨	防卫省
双叶郡葛尾村 가	【21】 双叶郡葛尾村上野川 (32km西北偏西) 가 가 가 (32km )	2011/6/29 12:40	1.9 *1	没下雨	文部科学省
	【104】 双叶郡葛尾村大字落合字落合 (25km西北偏西) 가 (25km )	2011/6/29 12:12	1.2 *1	没下雨	文部科学省
双叶郡川内村 가	【43】 双叶郡川内村上川内宫渡 (22km西南偏西) 가 (22km )	2011/6/29 11:58	0.5 *1	没下雨	日本原子能研究开发机构
	【76】 双叶郡川内村上川内早渡 (22km西南偏西) (注) 가 가 ( )	2011/6/29 11:46	0.3 *1	没下雨	日本原子能研究开发机构
		2011/6/29 9:40	0.2 *2	没下雨	警察 (NBC防护部队) (NBC )
	【177】 双叶郡川内村上川内 (25km西南) 가 (25km )	2011/6/29 10:01	0.9 *2	没下雨	警察 (NBC防护部队) (NBC )
	【87】 双叶郡川内村上川内花之内 (29km西南偏西) 가 가 (29km )	2011/6/29 10:00	0.9 *2	没下雨	防卫省
		2011/6/29 6:00	0.7 *2	没下雨	防卫省
	【111】 双叶郡川内村上川内 (28km西南偏西) 가 가 (28km )	2011/6/29 12:55	0.5 *1	没下雨	日本原子能研究开发机构
	【181】 双叶郡川内村上川内 (25km西南偏西) 가 가 (25km )	2011/6/29 11:30	0.4 *1	没下雨	日本原子能研究开发机构

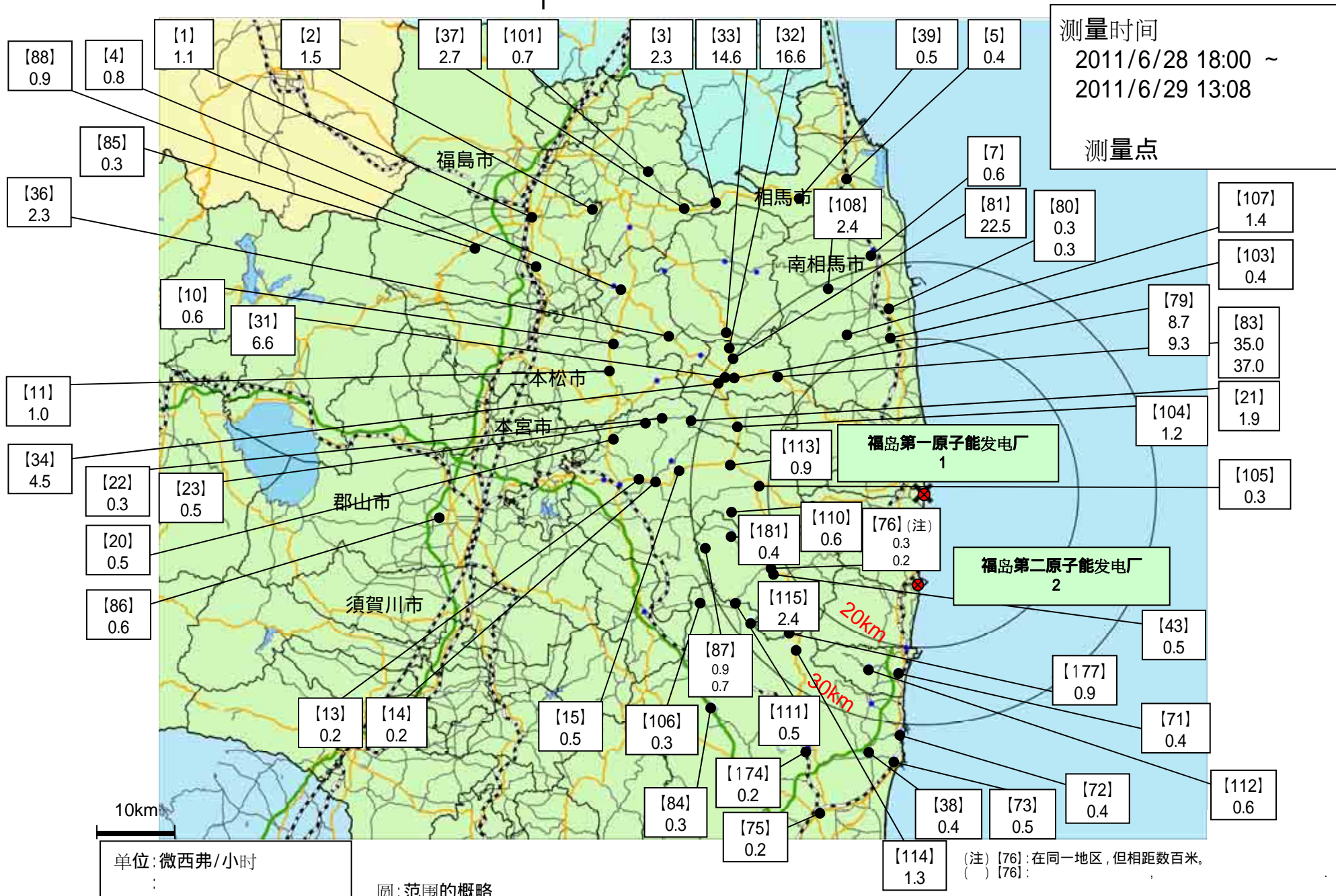
场所 (离东京电力株式会社福岛第1发电厂的距离) ( )		测量时间	数值 (微西弗/小时) ( / )	气候	实施者	
双叶郡浪江町	【31】	双叶郡浪江町津岛仲冲 (30km西北偏西) (30km )	2011/6/29 10:49	6.6 *1	没下雨	文部科学省
	【32】	双叶郡浪江町赤宇木手七郎 (31km西北) (31km )	2011/6/29 10:36	16.6 *1	没下雨	文部科学省
	【34】	双叶郡浪江町津岛大高木 (30km西北偏西) (30km )	2011/6/29 11:53	4.5 *1	没下雨	文部科学省
	【79】	双叶郡浪江町下津岛萱深 (29km西北偏西) 가 (29km )	2011/6/29 10:58	8.7 *1	没下雨	文部科学省
			2011/6/29 10:00	9.3 *2	没下雨	警察 (NBC防护部队) (NBC )
	【81】	双叶郡浪江町赤宇木石小屋 (30km西北) (30km )	2011/6/29 10:11	22.5 *2	没下雨	警察 (NBC防护部队) (NBC )
	【83】	双叶郡浪江町赤宇木柵平 (24km西北) (24km )	2011/6/29 11:16	35.0 *2	没下雨	文部科学省
2011/6/29 9:20			37.0 *2	没下雨	警察 (NBC防护部队) (NBC )	
双叶郡广野町	【71】	双叶郡广野町下北泊苗代替 (23km南) 가 (23km )	2011/6/29 11:49	0.4 *1	没下雨	日本原子能研究开发机构
	【112】	双叶郡广野町上浅见川 (24km西南南) 가 가 (24km )	2011/6/29 12:10	0.6 *1	没下雨	日本原子能研究开发机构
南相马市	【7】	南相马市鹿岛区寺内本屋敷 (32km西北偏北) 가 (32km )	2011/6/29 11:14	0.6 *1	没下雨	文部科学省
	【80】	南相马市原町区高见町 (25km北) (25km )	2011/6/29 11:39	0.3 *1	没下雨	文部科学省
			2011/6/29 7:55	0.3 *2	没下雨	警察 (NBC防护部队) (NBC )
	【103】	南相马市原町区高字大豆柄内 (21km北) 가 (21km )	2011/6/29 11:55	0.4 *1	没下雨	文部科学省
	【107】	南相马市原町区马场下中内 (23km西北偏北) (23km )	2011/6/29 12:10	1.4 *1	没下雨	文部科学省
	【108】	南相马市原町区大原台畑 (30km西北偏北) (30km )	2011/6/29 12:25	2.4 *1	没下雨	文部科学省

(注)【76】:在同一地区,但相距数百米。

( )【76】:

# 东京电力株式会社福岛第一核电站周边监控结果

1



## 相马郡饭馆村(2011年6月29日测量)

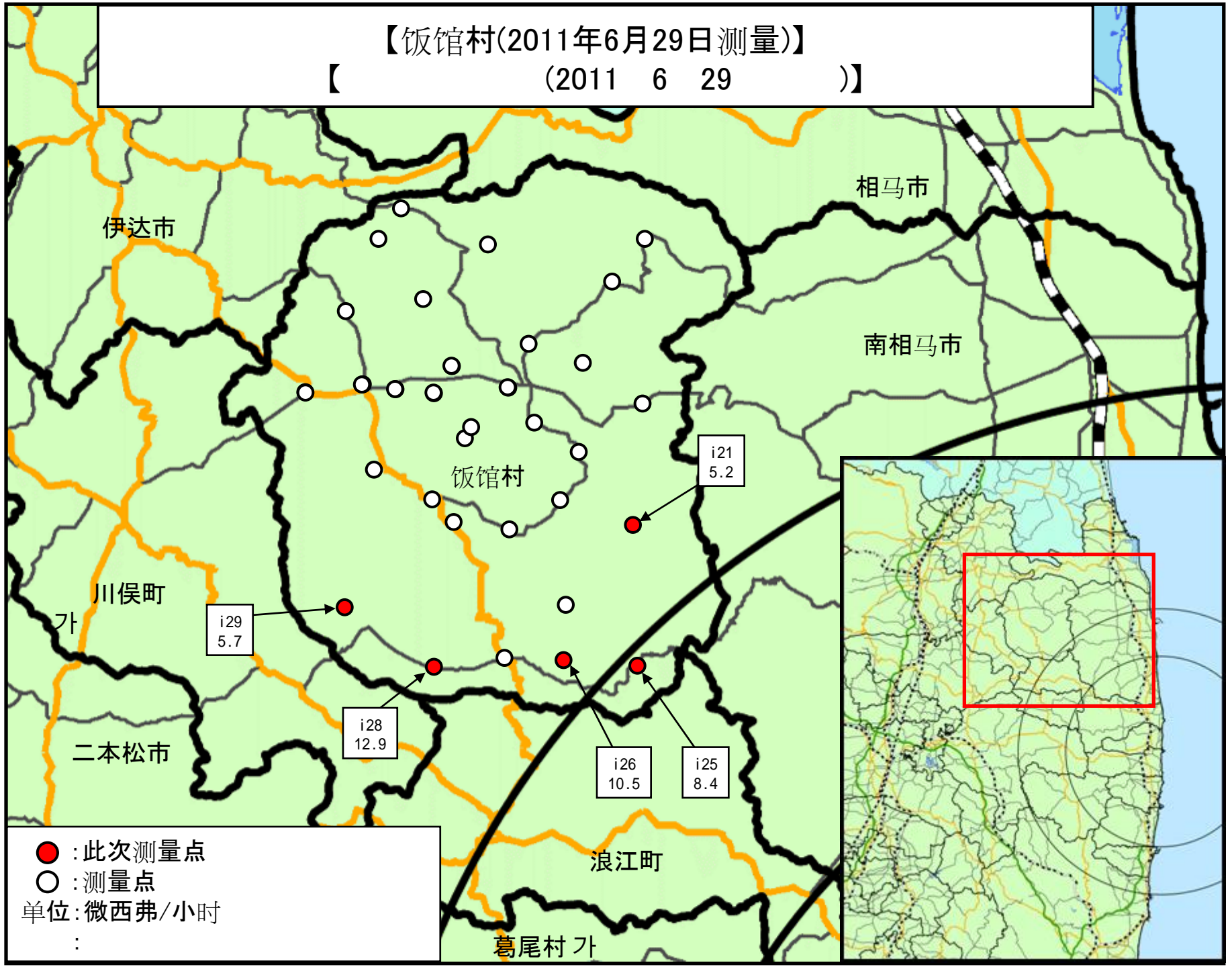
(2011 6 29 )

NaI(碘化钠)闪烁体测量值 NaI( - )

场所(离东京电力株式会社福岛第1发电厂的距离) ( 1 )		测量时间	数值(微西弗/小时) ( / )	气候	实施者
测量点	i21 相马郡饭馆村小宫野手神(33km西北) 가 (33km )	2011/6/29 13:04	5.2	没下雨	文部科学省
测量点	i25 相马郡饭馆村蕨平(29km西北) (29km )	2011/6/29 10:04	8.4	没下雨	文部科学省
测量点	i26 相马郡饭馆村长泥(31km西北) 가 (31km )	2011/6/29 10:16	10.5	没下雨	文部科学省
测量点	i28 相马郡饭馆村比曾(34km西北) (34km )	2011/6/29 9:59	12.9	没下雨	文部科学省
测量点	i29 相马郡饭馆村上比曾(38km西北) 가 (38km )	2011/6/29 9:41	5.7	没下雨	文部科学省

【饭馆村(2011年6月29日测量)】

【 (2011 6 29 ) 】【



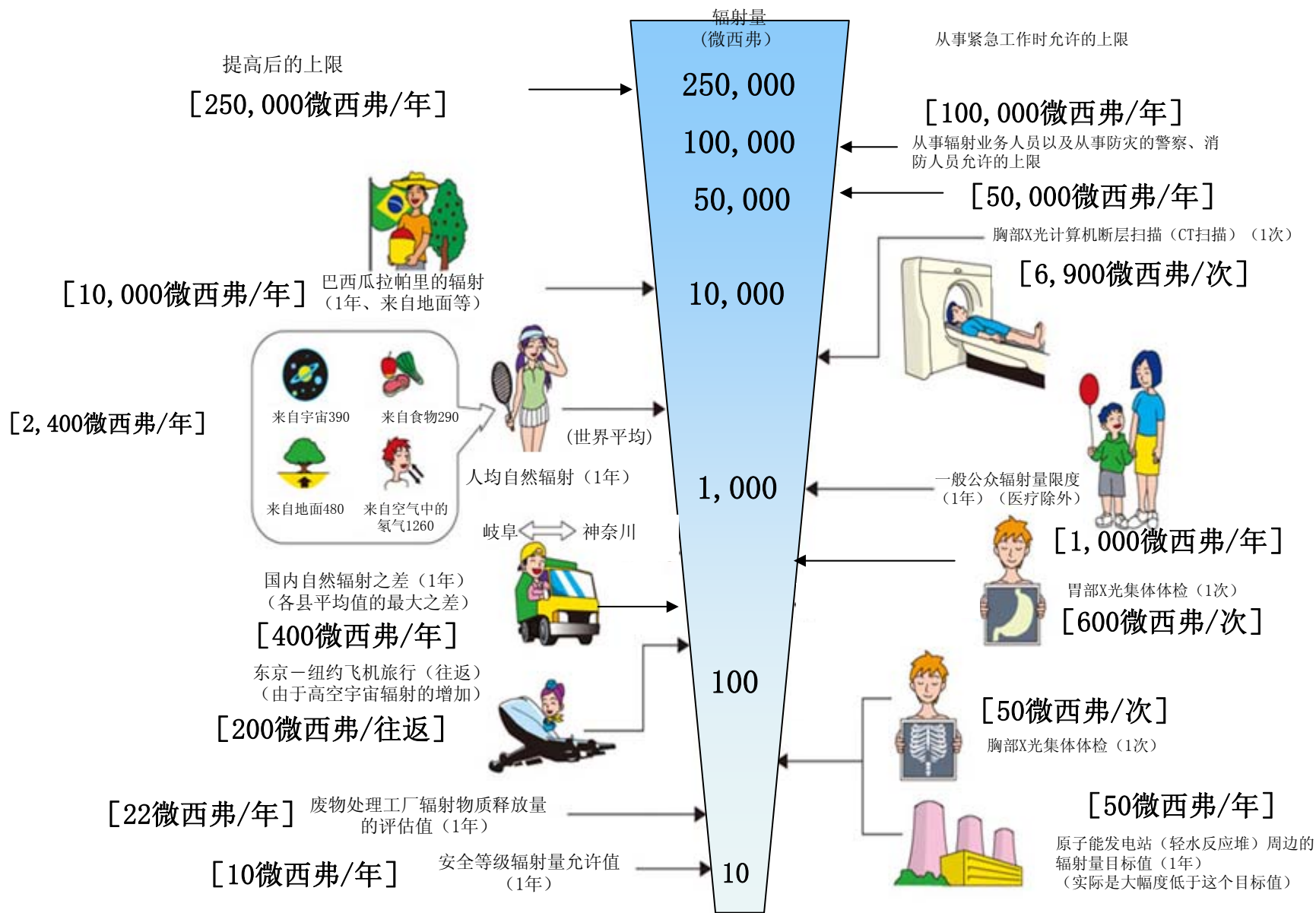
● : 此次测量点

○ : 测量点

单位: 微西弗/小时

:

# <<日常生活与辐射>>

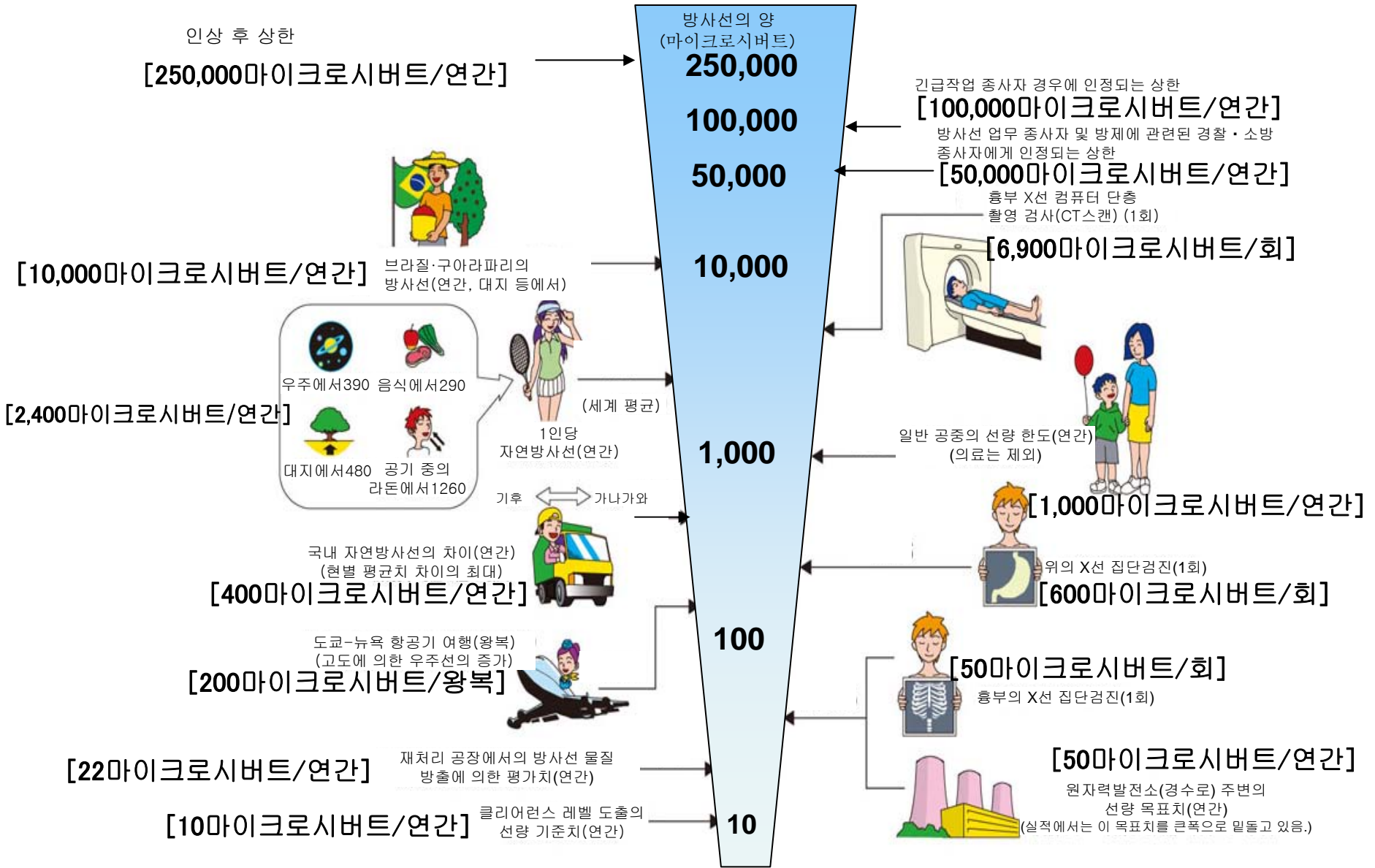


※ Sv【西弗】= 辐射种类产生的生物效应常数 (※) × Gy【格雷】

※ X射线、γ射线为 1

# 《 일상생활과 방사선 》

주:본 자료는 일본어로 작성한 자료의 잠정적 번역임.



※ Sv【시버트】=방사선 종류에 의한 생물효과의 정수 (※) × Gy【그레이】

※ X선, γ선에서는 1