

20km范围内空气吸收剂量率检测结果(2011年6月23日)
20km (2011 6 23)

注:本资料是日语版资料的暂定中文翻译版。

* 1 电离室测量值

* 2 NaI(碘化钠)闪烁体测量值
 NaI(-)

图面上 编号	场所(离福岛第1发电厂的距离) (1)	测量日	空气吸收剂量率 (μ Sv/h)
1	南相马市小高区大井【北约16km】 (16km)	2011.06.23 12:00	0.6 *2
2	双叶郡浪江町大字北几世桥【北约8km】 (8km)	2011.06.23 11:25	0.7 *2
3	南相马市小高区方草【西北偏北约18km】 가 (18km)	2011.06.23 12:20	1.0 *2
4	南相马市小高区泉泽【西北偏北约14km】 (14km)	2011.06.23 12:38	0.5 *2
5	南相马市小高区行津【西北偏北约11km】 (11km)	2011.06.23 13:10	0.6 *2
6	南相马市小高区大富【西北偏北约19km】 (19km)	2011.06.23 11:10	2.5 *2
7	南相马市小高区神山【西北偏北约13km】 가 (13km)	2011.06.23 12:47	1.8 *2
8	双叶郡双叶町大字长塚【西北偏北约5km】 가 (5km)	2011.06.23 11:10	28.1 *1
9	双叶郡浪江町酒井【西北偏北约7km】 (7km)	2011.06.23 11:10	9.7 *2
10	双叶郡双叶町大字长塚【西北偏北约4km】 가 (4km)	2011.06.23 11:27	11.1 *2
11	双叶郡双叶町大字新山【西北约3.5km】 (3.5km)	2011.06.23 11:38	5.1 *2
12	南相马市小高区金谷【西北约18km】 가 (18km)	2011.06.23 10:55	9.2 *2
13	双叶郡浪江町大字立野【西北约14km】 (14km)	2011.06.23 10:38	8.8 *2
14	双叶郡浪江町昼曾根【西北约20km】 (20km)	2011.06.23 10:22	24.9 *1
15	双叶郡浪江町室原【西北约16km】 (16km)	2011.06.23 10:30	20.7 *2
16	双叶郡浪江町大字立野【西北偏北约11km】 (11km)	2011.06.23 13:00	5.8 *2
17	双叶郡浪江町大字未森【西北约11km】 (11km)	2011.06.23 10:50	10.2 *2
18	双叶郡双叶町寺泽【西北约7km】 (7km)	2011.06.23 11:47	6.6 *2
19	双叶郡浪江町川房【西北约20km】 가 (20km)	2011.06.23 10:15	38.1 *1
20	双叶郡浪江町大字小丸【西北偏西约12km】 (12km)	2011.06.23 12:25	20.5 *2

图面上 编号	场所(离福岛第1发电厂的距离) (1)	测量日	空气吸收剂量率 (μ Sv/h)
21	双叶郡浪江町大字井手【西北偏西约9km】 (9km)	2011.06.23 12:05	22.2 *2
22	双叶郡双叶町大字前田【西北偏西约3.5km】 (3.5km)	2011.06.23 11:20	8.4 *2
23	双叶郡大熊町大字夫泽【西北偏西约2.5km】 (2.5km)	2011.06.23 11:50	24.3 *2
24	田村市都路町旧道【西约17km】 (17km)	2011.06.23 13:02	1.0 *2
25	双叶郡大熊町大字野上【西约14km】 가 (14km)	2011.06.23 12:24	3.0 *2
26	双叶郡大熊町野上【西约11km】 가 (11km)	2011.06.23 13:16	3.8 *2
27	双叶郡双叶町石熊【西约7km】 (7km)	2011.06.23 11:00	19.0 *2
28	双叶郡双叶町大字山田【西约7km】 (7km)	2011.06.23 10:37	10.4 *2
29	双叶郡大熊町大字夫泽【西约2.5km】 (2.5km)	2011.06.23 11:58	64.4 *1
30	双叶郡大熊町大字夫泽【西约2.5km】 (2.5km)	2011.06.23 12:10	26.2 *1
31	田村市都路町旧道【西南偏西约18km】 (18km)	2011.06.23 12:54	1.2 *2
32	双叶郡川内村下川内【西南偏西约19km】 가 (19km)	2011.06.23 10:10	1.6 *2
33	双叶郡川内村下川内【西南偏西约16km】 가 (16km)	2011.06.23 11:13	1.3 *2
34	双叶郡大熊町大川原【西南偏西约8km】 가 (8km)	2011.06.23 10:50	3.1 *2
35	双叶郡大熊町野上【西南偏西约7km】 가 (7km)	2011.06.23 10:43	14.8 *2
36	双叶郡大熊町下野上【西南偏西约5km】 가 (5km)	2011.06.23 10:35	32.0 *1
37	双叶郡大熊町小入野【西南偏西约3km】 (3km)	2011.06.23 12:17	79.3 *1
38	双叶郡大熊町小入野【西南偏西约3.5km】 (3.5km)	2011.06.23 10:25	10.7 *2
39	双叶郡富冈町大字上手冈【西南约13km】 가 (13km)	2011.06.23 10:40	5.5 *2
40	双叶郡富冈町大字上手冈【西南偏西约10km】 가 (10km)	2011.06.23 11:05	3.1 *2
41	双叶郡榎叶町大字井出【西南约15km】 (15km)	※ ———	———
42	双叶郡富冈町大字上手冈【西南约8km】 가 (8km)	2011.06.23 10:55	5.6 *2
43	双叶郡富冈町大字上郡山【西南南约13km】 가 (13km)	2011.06.23 11:10	2.8 *2

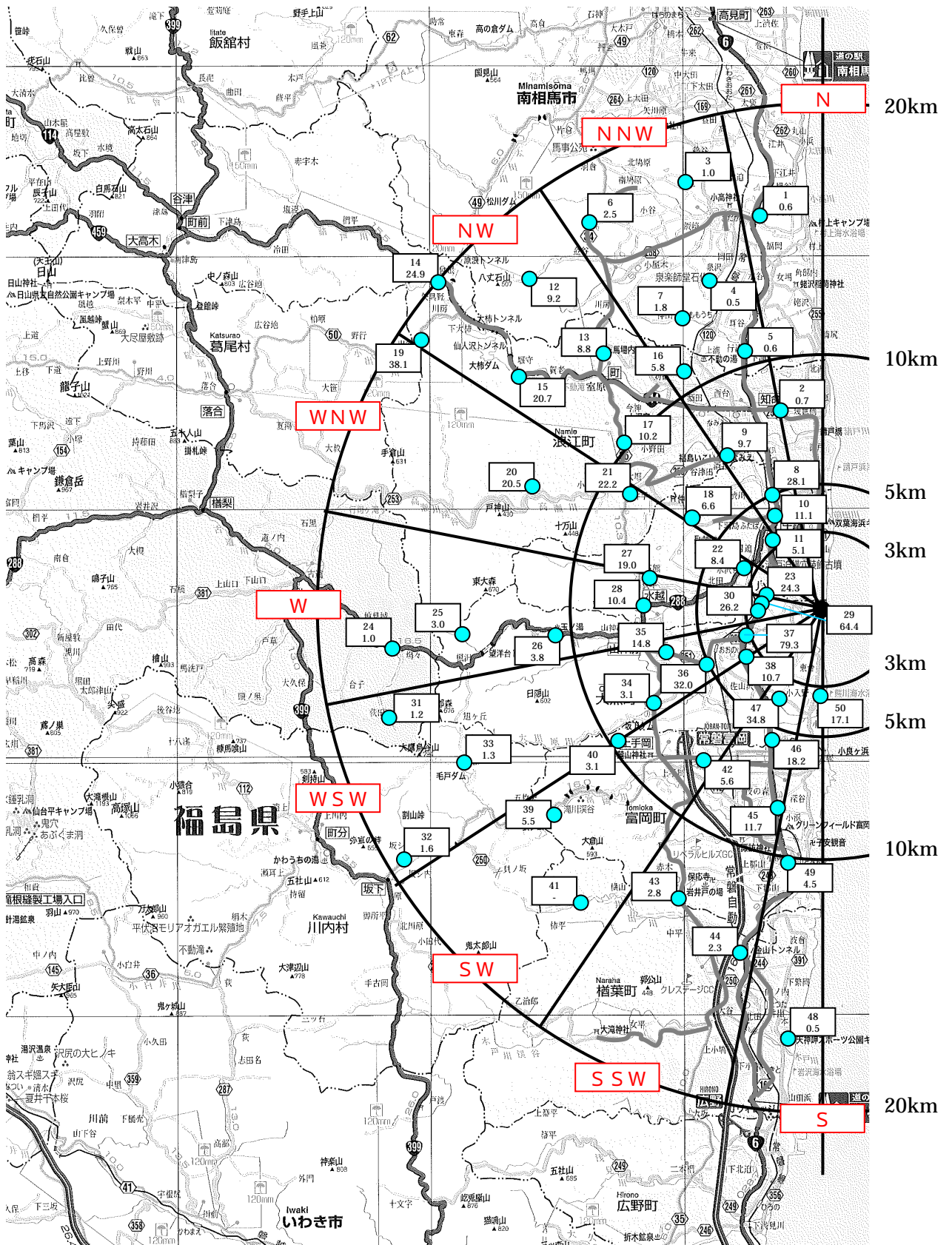
图面上 编号	场所(离福岛第1发电厂的距离) (1)	测量日	空气吸收剂量率 (μ Sv/h)
44	双叶郡榑叶町上繁冈【西南南约14km】 가 (14km)	2011.06.23 11:14	2.3 *2
45	双叶郡富冈町大字本冈【西南南约7km】 (7km)	2011.06.23 10:32	11.7 *2
46	双叶郡富冈町大字小良浜【西南南约6km】 가 (6km)	2011.06.23 10:24	18.2 *2
47	双叶郡大熊町大字熊川【西南南约4km】 가 (4km)	2011.06.23 10:12	34.8 *1
48	双叶郡榑叶町大字井出【南约16km】 (16km)	2011.06.23 11:34	0.5 *2
49	双叶郡富冈町大字小浜【南约10km】 (10km)	2011.06.23 10:45	4.5 *2
50	双叶郡大熊町大字熊川【南约4km】 가 (4km)	2011.06.23 10:10	17.1 *2

测量实施者:电力公司

:

※注:No.41表示天气不好中止检测。

※ :No.41



福島第一核电站 20km 范围内空中核辐射含量检测结果

1

20km

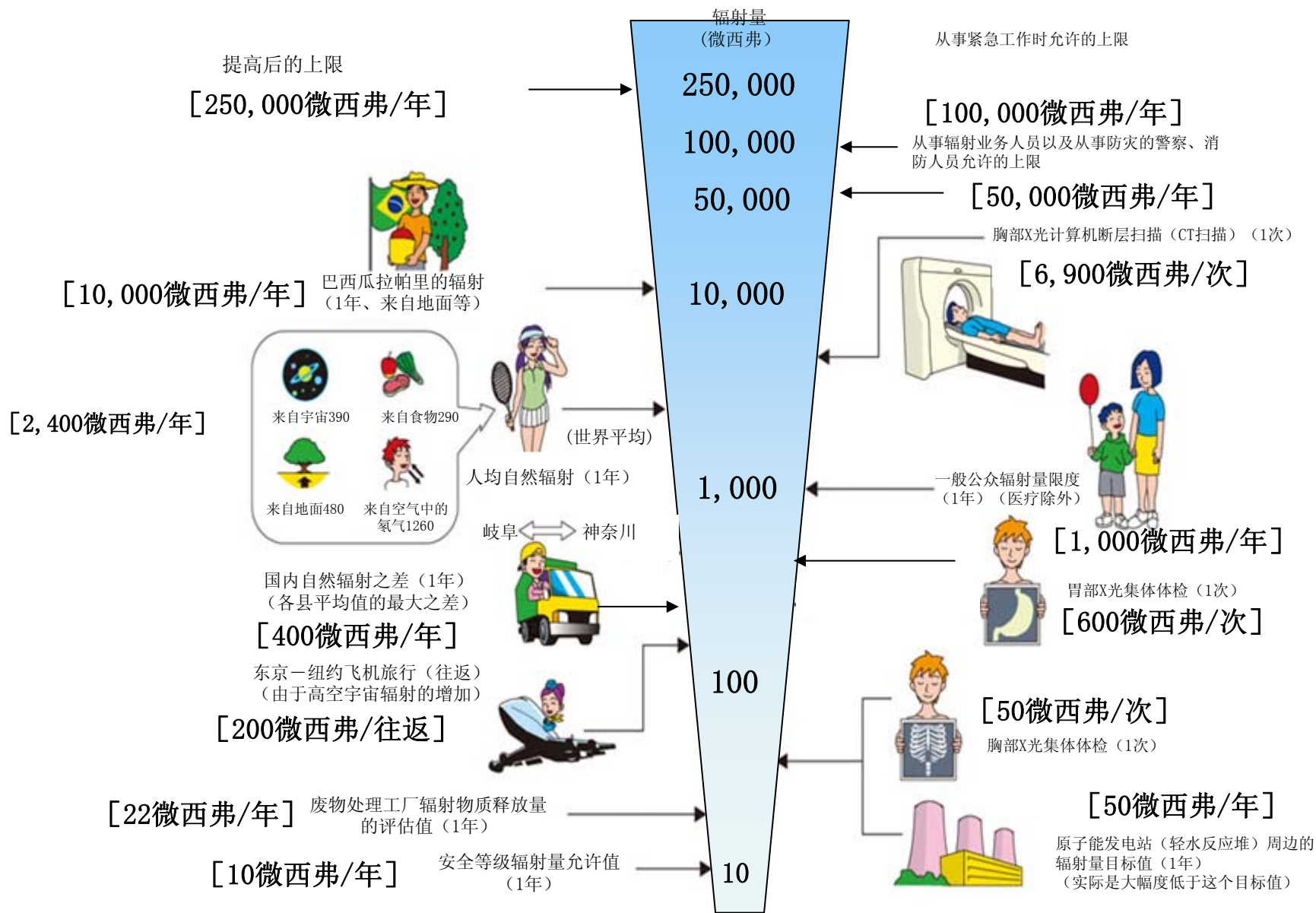
(样本采集日: 2011年6月23日)

(: 2011 6 23)

方框内上边是检测点编号, 下边是空中核辐射含量 ($\mu\text{Sv/h}$).

($\mu\text{Sv/h}$).

<<日常生活与辐射>>

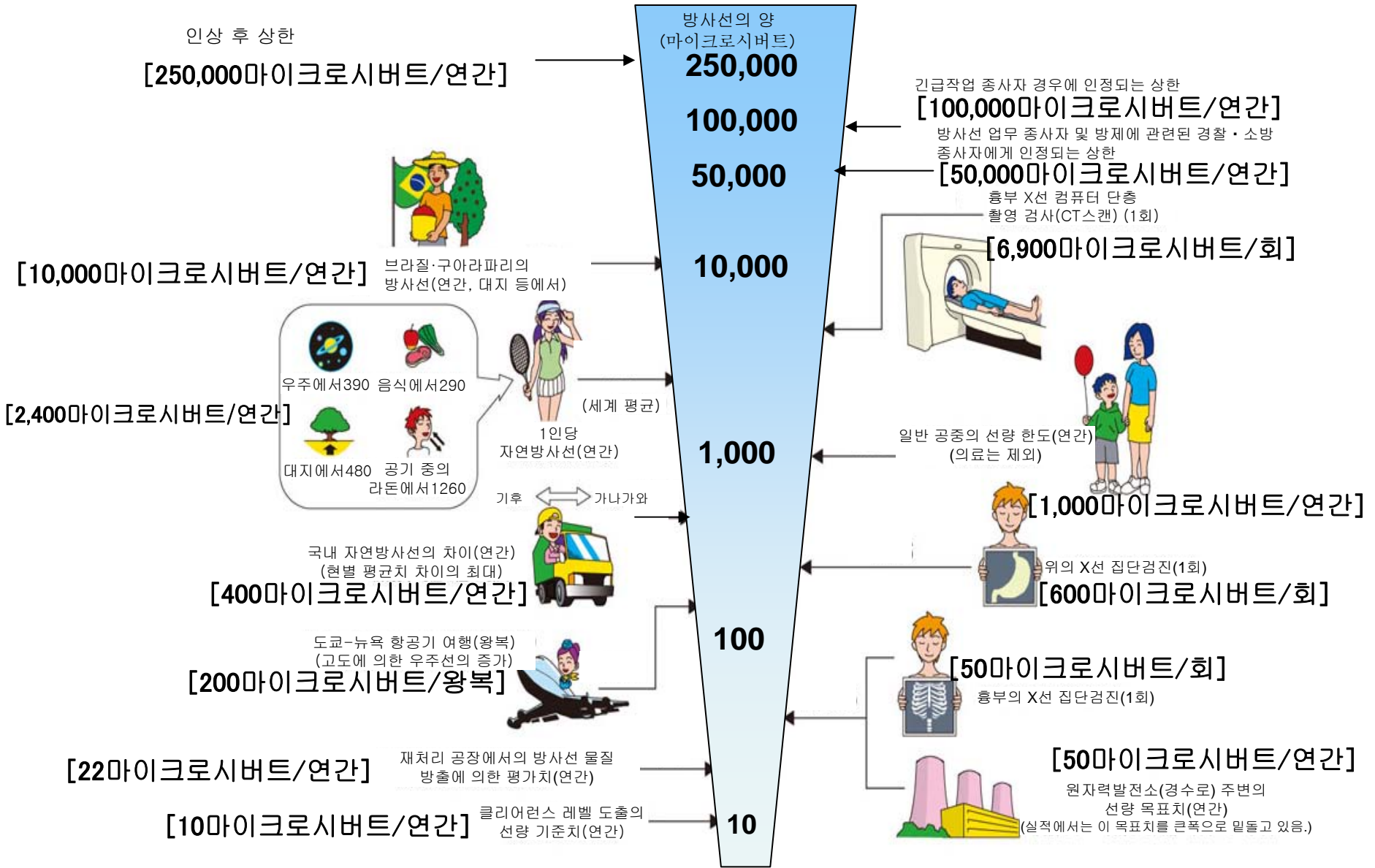


※ Sv【西弗】= 辐射种类产生的生物效应常数 (※) × Gy【格雷】

※ X射线、γ射线为 1

《 일상생활과 방사선 》

주:본 자료는 일본어로 작성한 자료의 잠정적 번역임.



※ Sv【시버트】=방사선 종류에 의한 생물효과의 정수 (※) × Gy【그레이】

※ X선, γ선에서는 1