

福島県内空間積算線量測定結果について(第9報)
Readings of Air Dose Rate in Fukushima Pref.(Report No.9)

平成23年6月14日 10時00分現在
As of 10:00 June 14, 2011

注 簡易型線量計(ポケット線量計)による値
* Value measured by simple dosimeters

場所 (福島第1発電所からの距離) Reading point (Distance from Fukushima Dai-ichi NPP)	設置日時 Installation Date and Time	前回取得日時等 (x) Date and Time (last monitoring) (x)	前回取得時 数値(a) (マイクロシー ベルト) Readings (last monitoring) (a) (μ Sv)	データ採取日時 (y) Monitoring Date and Time (y)	積算数値(b) (マイクロシー ベルト) Reading of Integrated Dose (b) (μ Sv)	経過時間 ($z = y - x$) Accumulated Time ($z = y - x$)	積算数値増加量 ($c = b - a$) (マイクロシーベルト) Reading of integrated Dose ($c = b - a$) (μ Sv)
							経過時間内の 線量率平均値(c/z) Accumulated Time ($z = y - x$)
県北保健福祉事務所 Northern part's health and welfare office [F1] (約61km北西) (About61km North/West)	2011/4/11 10:40	2011/5/30 10:00	2837	2011/6/6 10:00	3186	168時間 <hour>00分 <minutes>	349 (2.1 μ Sv/時 < μ Sv/h>)
伊達市役所 Date City Hall [F2] (約62km西北西) (About62km West/North/West)	2011/4/11 14:30	2011/5/30 10:30	1144	2011/6/6 10:00	1286	167時間 <hour>30分 <minutes>	142 (0.8 μ Sv/時 < μ Sv/h>)
本宮市役所 Motomiya City Hall [F3] (約57km西) (About57km West)	2011/4/12 10:55	2011/5/30 10:20	951	2011/6/6 11:20	1079	169時間 <hour>00分 <minutes>	128 (0.8 μ Sv/時 < μ Sv/h>)
福島北警察署桑折分庁 舎 [F4] (約62km北西) (About62km North/West)	2011/4/12 10:00	2011/5/30 10:20	1348	2011/6/6 8:45	1522	166時間 <hour>25分 <minutes>	174 (1.0 μ Sv/時 < μ Sv/h>)
国見町役場 Kunimi Town Hall [F5] (約61km北西) (About61km North/West)	2011/4/11 15:20	2011/5/30 10:50	1098	2011/6/6 10:40	1286	167時間 <hour>50分 <minutes>	188 (1.1 μ Sv/時 < μ Sv/h>)
大玉村役場 Ootama Village Hall [F6] (約60km西北西) (About60km West/North/West)	2011/4/12 10:30	2011/5/30 8:50	508	2011/6/6 10:30	571	169時間 <hour>40分 <minutes>	63 (0.4 μ Sv/時 < μ Sv/h>)
二本松市役所 Nihonmatsu City Hall [F7] (約56km西北西) (About56km West/North/West)	2011/3/30 10:27	2011/5/30 10:09	2565	2011/6/6 10:15	2806	168時間 <hour>06分 <minutes>	241 (1.4 μ Sv/時 < μ Sv/h>)
川俣町役場 Kawamata Town Hall [F8] (約47km西北西) (About47km West/North/West)	2011/3/30 11:10	2011/5/30 10:33	1187	2011/6/6 10:31	1290	167時間 <hour>58分 <minutes>	103 (0.6 μ Sv/時 < μ Sv/h>)
福島市飯野支所 Fukushima City lino branch office [F9] (約51km北西) (About51km North/West)	2011/3/30 10:32	2011/5/30 18:17	1629	2011/6/6 17:00	1818	166時間 <hour>43分 <minutes>	189 (1.1 μ Sv/時 < μ Sv/h>)
郡山合同庁舎 Kooriyama Joint government building [F10] (約58km西) (About58km West)	2011/4/10 10:00	2011/5/30 10:02	1381	2011/6/6 10:02	1554	168時間 <hour>00分 <minutes>	173 (1.0 μ Sv/時 < μ Sv/h>)
須賀川市役所 Sugakawa City Hall [F11] (約60km西南西) (About60kmWest /South/West)	2011/4/10 10:20	2011/5/30 10:00	548	2011/6/6 10:00	613	168時間 <hour>00分 <minutes>	65 (0.4 μ Sv/時 < μ Sv/h>)

注 簡易型線量計(ポケット線量計)による値

* Value measured by simple dosimeters

場所 (福島第1発電所からの距離) Reading point (Distance from Fukushima Dai-ichi NPP)	設置日時 Installation Date and Time	前回取得日時等 (x) Date and Time (last monitoring) (x)	前回取得時 数値(a) (マイクロシー ベルト) Readings (last monitoring) (a) (μ Sv)	データ採取日時 (y) Monitoring Date and Time (y)	積算数値(b) (マイクロシー ベルト) Reading of Integrated Dose (b) (μ Sv)	経過時間 ($z = y - x$) Accumulated Time ($z = y - x$)	積算数値増加量 ($c = b - a$) (マイクロシーベルト) Reading of integrated Dose ($c = b - a$) (μ Sv)
							経過時間内の 線量率平均値(c/z) Accumulated Time ($z = y - x$)
鏡石町役場 Kagamiishi Town Hall [F12] (約64km西南西) (About64km West/South/West)	2011/4/10 11:00	2011/5/30 10:00	547	2011/6/6 10:00	623	168時間 <hour>00分 <minutes>	76 (0.5 μ Sv/時 < μ Sv/h>)
天栄村役場 Tenei Village Hall [F13] (約72km西南西) (About72km West/South/West)	2011/4/10 11:54	2011/5/30 9:55	1323	2011/6/6 10:03	1489	168時間 <hour>08分 <minutes>	166 (1.0 μ Sv/時 < μ Sv/h>)
石川町役場 Ishikawa Town Hall [F14] (約60km西南西) (About60km West/South/West)	2011/4/11 16:51	2011/5/30 11:00	147	2011/6/6 11:00	166	168時間 <hour>00分 <minutes>	19 (0.1 μ Sv/時 < μ Sv/h>)
玉川村役場 Tamakawa Village Hall [F15] (約60km西南西) (About60km West/South/West)	2011/5/2 18:06	2011/5/30 11:45	251	2011/6/6 9:45	310	166時間 <hour>00分 <minutes>	59 (0.4 μ Sv/時 < μ Sv/h>)
浅川町役場 Asakawa Town Hall [F16] (約67km南西) (About67km South/West)	2011/4/10 15:30	2011/5/30 11:50	275	2011/6/6 10:25	310	166時間 <hour>35分 <minutes>	35 (0.2 μ Sv/時 < μ Sv/h>)
古殿町役場 Furudono Town Hall [F17] (約56km南西) (About56km South/West)	2011/5/2 16:48	2011/5/30 13:15	126	2011/6/6 11:00	158	165時間 <hour>45分 <minutes>	32 (0.2 μ Sv/時 < μ Sv/h>)
田村市都路行政局 Tamura City Miyakoji Administration Bureau [F18] (約21km西) (About21km West)	2011/3/30 13:00	2011/5/30 16:33	835	2011/6/6 15:37	911	167時間 <hour>04分 <minutes>	76 (0.5 μ Sv/時 < μ Sv/h>)
岩井沢小学校 Iwaisawa Elementary School [F19] (約27km西) (About27km West)	2011/3/30 13:20	2011/5/30 16:55	1756	2011/6/6 15:52	1919	166時間 <hour>57分 <minutes>	163 (1.0 μ Sv/時 < μ Sv/h>)
常葉行政局 Tokiu Administration Bureau [F20] (約35km西) (About35km West)	2011/3/30 14:20	2011/5/30 17:22	658	2011/6/6 16:10	719	166時間 <hour>48分 <minutes>	61 (0.4 μ Sv/時 < μ Sv/h>)
田村市役所 Tamura City Hall [F21] (約41km西) (About41km West)	2011/3/30 12:05	2011/5/30 11:55	570	2011/6/6 12:05	621	168時間 <hour>10分 <minutes>	51 (0.3 μ Sv/時 < μ Sv/h>)
三春町役場 Miharu Town Hall [F22] (約48km西) (About48km West)	2011/5/2 19:23	2011/5/30 13:00	351	2011/6/6 13:00	439	168時間 <hour>00分 <minutes>	88 (0.5 μ Sv/時 < μ Sv/h>)
環境センター Environment Center [F23] (約60km西) (About60km West)	2011/3/30 16:08	2011/5/30 10:00	1621	2011/6/6 10:10	1783	168時間 <hour>10分 <minutes>	162 (1.0 μ Sv/時 < μ Sv/h>)
小野町役場 Ono Town Hall [F24] (約39km西南西) (About39km West/South/West)	2011/3/30 10:56	2011/5/30 11:50	252	2011/6/6 11:08	278	167時間 <hour>18分 <minutes>	26 (0.2 μ Sv/時 < μ Sv/h>)
平田村役場 Hirata Village Hall [F25] (約47km西南西) (About47km West/South/West)	2011/4/1 17:40	2011/5/30 16:45	445	2011/6/6 15:48	486	167時間 <hour>03分 <minutes>	41 (0.2 μ Sv/時 < μ Sv/h>)

注 簡易型線量計(ポケット線量計)による値

* Value measured by simple dosimeters

場所 (福島第1発電所からの距離) Reading point (Distance from Fukushima Dai-ichi NPP)	設置日時 Installation Date and Time	前回取得日時等 (x) Date and Time (last monitoring) (x)	前回取得時 数値(a) (マイクロシー ベルト) Readings (last monitoring) (a) (μ Sv)	データ採取日時 (y) Monitoring Date and Time (y)	積算数値(b) (マイクロシー ベルト) Reading of Integrated Dose (b) (μ Sv)	経過時間 ($z = y - x$) Accumulated Time ($z = y - x$)	積算数値増加量 ($c = b - a$) (マイクロシーベルト) Reading of integrated Dose ($c = b - a$) (μ Sv)
							経過時間内の 線量率平均値(c/z) Accumulated Time ($z = y - x$)
白河合同庁舎 Shirakawa joint government Hall [F26]	(約81km南西) (About81km South/West)	2011/4/18 14:17	2011/5/30 10:00	585	2011/6/6 10:00	679	168時間 <hour>00分 <minutes> 94 (0.6 μ Sv/時 < μ Sv/h>)
西郷村役場 Nishigou Village Hall [F27]	(約84km西南西) (About84km West/South/West)	2011/4/7 15:30	2011/5/30 11:10	735	2011/6/6 10:50	821	167時間 <hour>40分 <minutes> 86 (0.5 μ Sv/時 < μ Sv/h>)
泉崎村役場 Izumizaki Village Hall [F28]	(約72km西南西) (About72km West/South/West)	2011/4/7 17:40	2011/5/30 11:10	542	2011/6/6 10:00	606	166時間 <hour>50分 <minutes> 64 (0.4 μ Sv/時 < μ Sv/h>)
中島村役場 Nakajima Village Hall [F29]	(約68km西南西) (About68km West/South/West)	2011/4/7 17:10	2011/5/30 10:30	195	2011/6/6 8:15	219	165時間 <hour>45分 <minutes> 24 (0.1 μ Sv/時 < μ Sv/h>)
矢吹町役場 Yabuki Town Hall [F30]	(約66km西南西) (About66km West/South/West)	2011/4/7 16:40	2011/5/30 10:30	523	2011/6/6 10:00	585	167時間 <hour>30分 <minutes> 62 (0.4 μ Sv/時 < μ Sv/h>)
棚倉町役場 Tanagura Town Hall [F31]	(約73km西南西) (About73km West/South/West)	2011/4/8 16:45	2011/5/30 10:00	364	2011/6/6 11:25	411	169時間 <hour>25分 <minutes> 47 (0.3 μ Sv/時 < μ Sv/h>)
矢祭町役場 Hanawa Town Hall [F32]	(約82km南西) (About76km South/West)	2011/4/8 15:40	2011/5/30 10:45	189	2011/6/6 15:30	213	172時間 <hour>45分 <minutes> 24 (0.1 μ Sv/時 < μ Sv/h>)
塙町役場 Samegawa Village Hall [F33]	(約76km南西) (About63km South/West)	2011/4/8 16:10	2011/5/30 11:10	326	2011/6/6 15:35	375	172時間 <hour>25分 <minutes> 49 (0.3 μ Sv/時 < μ Sv/h>)
鮫川村役場 Samegawa Village Hall [F34]	(約63km南西) (About63km South/West)	2011/4/8 14:05	2011/5/30 10:00	207	2011/6/6 10:00	232	168時間 <hour>00分 <minutes> 25 (0.1 μ Sv/時 < μ Sv/h>)
会津若松合同庁舎 Aizuwakamatsu joint government building [F35]	(約97km西) (About97km West)	2011/4/13 16:33	2011/5/30 10:22	201	2011/6/6 10:18	231	167時間 <hour>56分 <minutes> 30 (0.2 μ Sv/時 < μ Sv/h>)
喜多方市役所 Kitakata City Hall [F36]	(約105km西北 西) (About105km Northwest)	2011/4/12 13:26	2011/5/30 15:20	203	2011/6/6 10:00	228	162時間 <hour>40分 <minutes> 25 (0.2 μ Sv/時 < μ Sv/h>)
北塩原村役場 Kita Shiobara Village Hall [F37]	(約100km西北 西) (About100km Northwest)	2011/4/12 12:03	2011/5/30 13:00	225	2011/6/6 10:00	260	165時間 <hour>00分 <minutes> 35 (0.2 μ Sv/時 < μ Sv/h>)
野沢小学校(西会津町) Nozawa Elementary School(Nishi Aizu Town) [F38]	(約124km西) (About124km West)	2011/4/13 11:51	2011/5/30 13:20	189	2011/6/6 10:00	214	164時間 <hour>40分 <minutes> 25 (0.2 μ Sv/時 < μ Sv/h>)

注 簡易型線量計(ポケット線量計)による値

* Value measured by simple dosimeters

場所 (福島第1発電所からの距離) Reading point (Distance from Fukushima Dai-ichi NPP)	設置日時 Installation Date and Time	前回取得日時等 (x) Date and Time (last monitoring) (x)	前回取得時 数値(a) (マイクロシー ベルト) Readings (last monitoring) (a) (μ Sv)	データ採取日時 (y) Monitoring Date and Time (y)	積算数値(b) (マイクロシー ベルト) Reading of Integrated Dose (b) (μ Sv)	経過時間 ($z = y - x$) Accumulated Time ($z = y - x$)	積算数値増加量 ($c = b - a$) (マイクロシーベルト) Reading of integrated Dose ($c = b - a$) (μ Sv)
							経過時間内の 線量率平均値(c/z) Accumulated Time ($z = y - x$)
磐梯町役場 Bandai Town Hall (約94km西) [F39] (About94km West)	2011/4/12 10:01	2011/5/9 10:00	144	-	223	-	-
	2011/5/20 9:56	2011/5/30 10:00	44	2011/6/6 10:00	79	168時間 <hour>00分 <minutes>	35 (0.2 μ Sv/時 < μ Sv/h>)
猪苗代町役場 Inawashiro Town Hall (約83km西) [F40] (About83km West)	2011/4/12 10:53	2011/5/30 10:00	202	2011/6/6 15:30	232	173時間 <hour>30分 <minutes>	30 (0.2 μ Sv/時 < μ Sv/h>)
	2011/4/23 11:43	2011/5/30 10:15	210	2011/6/6 10:30	249	168時間 <hour>15分 <minutes>	39 (0.2 μ Sv/時 < μ Sv/h>)
湯川村公民館 Yugawa Village Community Center (約103km西) [F42] (About103km West)	2011/4/23 10:52	2011/5/30 10:00	351	2011/6/6 10:00	414	168時間 <hour>00分 <minutes>	63 (0.4 μ Sv/時 < μ Sv/h>)
	2011/4/14 9:57	2011/5/30 10:00	249	2011/6/6 10:00	285	168時間 <hour>00分 <minutes>	36 (0.2 μ Sv/時 < μ Sv/h>)
三島町役場 Mishima Town Hall (約123km西) [F44] (About123km West)	2011/4/14 10:50	2011/5/30 10:00	208	2011/6/6 10:00	238	168時間 <hour>00分 <minutes>	30 (0.2 μ Sv/時 < μ Sv/h>)
	2011/4/14 11:47	2011/5/30 10:00	153	2011/6/6 10:00	175	168時間 <hour>00分 <minutes>	22 (0.1 μ Sv/時 < μ Sv/h>)
昭和三村役場 Shouwa Village Hall (約126km西) [F46] (About126km West)	2011/4/14 13:48	2011/5/30 10:00	165	2011/6/6 10:00	189	168時間 <hour>00分 <minutes>	24 (0.1 μ Sv/時 < μ Sv/h>)
	2011/4/14 15:27	2011/5/30 10:15	183	2011/6/6 12:00	208	169時間 <hour>45分 <minutes>	25 (0.1 μ Sv/時 < μ Sv/h>)
南会津合同庁舎 Minamiaizu joint government building (約115km西南 西) [F48] (About115km West)	2011/4/8 9:38	2011/5/30 10:00	145	2011/6/8 15:00	167	221時間 <hour>00分 <minutes>	22 (0.1 μ Sv/時 < μ Sv/h>)
	2011/5/13 10:16	2011/5/30 10:00	34	2011/6/8 15:00	54	221時間 <hour>00分 <minutes>	20 (0.1 μ Sv/時 < μ Sv/h>)
相馬市役所 Soma City Hall (約43km北北西) [F50] (About43km North/North/Wes	2011/3/29 13:38	2011/5/30 10:50	880	2011/6/6 10:56	953	168時間 <hour>06分 <minutes>	73 (0.4 μ Sv/時 < μ Sv/h>)
	2011/5/23 10:19	2011/5/30 11:40	66	2011/6/6 11:25	132	167時間 <hour>45分 <minutes>	66 (0.4 μ Sv/時 < μ Sv/h>)

注 簡易型線量計(ポケット線量計)による値

* Value measured by simple dosimeters

場所 (福島第1発電所からの距離) Reading point (Distance from Fukushima Dai-ichi NPP)	設置日時 Installation Date and Time	前回取得日時等 (x) Date and Time (last monitoring) (x)	前回取得時 数値(a) (マイクロシー ベルト) Readings (last monitoring) (a) (μ Sv)	データ採取日時 (y) Monitoring Date and Time (y)	積算数値(b) (マイクロシー ベルト) Reading of Integrated Dose (b) (μ Sv)	経過時間 ($z = y - x$) Accumulated Time ($z = y - x$)	積算数値増加量 ($c = b - a$) (マイクロシーベルト) Reading of integrated Dose ($c = b - a$) (μ Sv)
							経過時間内の 線量率平均値(c/z) Accumulated Time ($z = y - x$)
南相馬市鹿島庁舎 Minamisoma City Kashima [F52] (約32km北) (About32km North)	2011/3/29 15:40	2011/5/30 12:23	1293	2011/6/6 12:04	1410	167時間 <hour>41分 <minutes>	117 (0.7 μ Sv/時 < μ Sv/h>)
馬事公苑 Bajikouen [F53] (約20km北西) (About20km North/West)	2011/3/29 16:50	2011/5/30 13:36	3144	2011/6/6 13:27	3440	167時間 <hour>51分 <minutes>	296 (1.8 μ Sv/時 < μ Sv/h>)
石神中学校(南相馬市) Ishigami junior high [F54] school(Minami Soma city) (約25km北北西) (About25km North/North/Wes)	2011/3/29 17:12	2011/5/30 14:02	2250	2011/6/6 13:42	2453	167時間 <hour>40分 <minutes>	203 (1.2 μ Sv/時 < μ Sv/h>)
津島小学校(浪江町) Tsushima elementary [F55] school(Namie Town) (約29km北西) (About29km North/West)	2011/3/30 11:40	2011/5/30 15:37	16850	2011/6/6 15:03	18430	167時間 <hour>26分 <minutes>	1580 (9.4 μ Sv/時 < μ Sv/h>)
J R磐城太田駅 Iwakioota Station [F56] (約21km北) (About21km North)	2011/3/29 16:22	2011/5/30 13:11	937	2011/6/6 13:11	1020	168時間 <hour>00分 <minutes>	83 (0.5 μ Sv/時 < μ Sv/h>)
南相馬合同庁舎 Minamisoma Town Hall [F57] (約24km北) (About24km North)	2011/3/30 15:10	2011/5/30 13:17	955	2011/6/6 13:45	1045	168時間 <hour>28分 <minutes>	90 (0.5 μ Sv/時 < μ Sv/h>)
飯館村役場 Iitate Village Hall [F58] (約39km北西) (About39km North/West)	2011/3/30 13:20	2011/5/30 11:40	5523	2011/6/6 11:45	6048	168時間 <hour>05分 <minutes>	525 (3.1 μ Sv/時 < μ Sv/h>)
山木屋郵便局 Yamakiya Post Office [F59] (約38km北西) (About38km North/West)	2011/3/30 13:54	2011/5/30 14:25	3515	2011/6/6 13:50	3838	167時間 <hour>25分 <minutes>	323 (1.9 μ Sv/時 < μ Sv/h>)
葛尾村役場 Katsurao Village Hall [F60] (約25km西) (About25km West)	2011/3/30 12:20	2011/5/30 16:10	2512	2011/6/6 15:20	2778	167時間 <hour>10分 <minutes>	266 (1.6 μ Sv/時 < μ Sv/h>)
二つ沼公園 Futatsu-numa Park [F61] (約24km南) (About24km South)	2011/4/1 15:30	2011/5/30 14:20	1118	2011/6/6 13:24	1203	167時間 <hour>04分 <minutes>	85 (0.5 μ Sv/時 < μ Sv/h>)
いわき合同庁舎 Iwaki joint government [F62] building* (約43km南南西) (About43km South/South/ West)	2011/3/30 13:00	2011/5/30 10:00	622	2011/6/6 10:00	665	168時間 <hour>00分 <minutes>	43 (0.3 μ Sv/時 < μ Sv/h>)
いわき市勿来支所 Iwaki city Nakoso Branch [F63] Office (約61km南南西) (About61km South/South/ West)	2011/4/1 12:35	2011/5/30 11:34	246	2011/6/6 11:07	267	167時間 <hour>33分 <minutes>	21 (0.1 μ Sv/時 < μ Sv/h>)
J R川前駅 Kawamae Station [F64] (約35km南西) (About35km South/West)	2011/4/1 16:50	2011/5/30 15:52	417	2011/6/6 15:09	454	167時間 <hour>17分 <minutes>	37 (0.2 μ Sv/時 < μ Sv/h>)

注 簡易型線量計(ポケット線量計)による値

* Value measured by simple dosimeters

場所 (福島第1発電所からの距離) Reading point (Distance from Fukushima Dai-ichi NPP)	設置日時 Installation Date and Time	前回取得日時等 (x) Date and Time (last monitoring) (x)	前回取得時 数値(a) (マイクロシー ベルト) Readings (last monitoring) (a) (μ Sv)	データ採取日時 (y) Monitoring Date and Time (y)	積算数値(b) (マイクロシー ベルト) Reading of Integrated Dose (b) (μ Sv)	経過時間 ($z = y - x$) Accumulated Time ($z = y - x$)	積算数値増加量 ($c = b - a$) (マイクロシーベルト) Reading of integrated Dose ($c = b - a$) (μ Sv)
							経過時間内の 線量率平均値(c/z) Accumulated Time ($z = y - x$)
湯本高校 Yumoto High School [F65] (約51km南) (About 51 km South)	2011/4/1 14:10	2011/5/30 12:27	657	2011/6/6 11:57	723	167時間 <hour>30分 <minutes>	66 (0.4 μ Sv/時 < μ Sv/h>)
海竜の里センター Kairyu no Sato Center [F66] (約28km南) (About 28 km South)	2011/4/1 15:10	2011/5/30 13:48	894	2011/6/6 13:03	963	167時間 <hour>15分 <minutes>	69 (0.4 μ Sv/時 < μ Sv/h>)

注)

Notes)

・測定者: 福島県(緊急時モニタリング班)

・Reading by : Fukushima Pref. (Emergency Monitoring Unit)

・測定場所: 屋外地上1m

・Sampling point: 1m from ground

・簡易型線量計(ポケット線量計)による測定値は、測定器の特性等から同一地点でのサーベイメータによる空間線量率を積算した値とは一致しない。

・Values measured by simple dosimeters do not correspond to accumulated air dose rates measured by survey meters at the same reading posts due to the characteristics of measurement devices, etc.

・新地町役場【県51】については、測定値が安定していないため、測定器を調整していたが、5/23に設置場所を変更し測定を再開した。

・For Shinchi Town Hall [Pref. 51], the equipment was under adjustment because the readings were unstable. However, they changed the installation location on May 23, and have started measuring again.

・磐梯町役場【県39】については、測定器の故障のため、5月9日10時から5月20日9時56分までの約11日間欠測。

積算数値(b)は、5月9日までの積算値と5月20日からの積算値を加算した値。

・For Bandai Town Hall [Pref. 39], measuring has not been done for about 11 days, from 10 o'clock on May 9 to 9:56 on May 20, because of a trouble of the equipment.

"Reading of integrated dose (b)" is led by adding the integrated dose until May 9 to that dose from May 20.

福島県内空間積算線量測定結果 (県北、県中、県南、会津、南会津)

Readings of Fukushima Pref. Air Dose Rate
(Northern part, Midland, South, Aizu, South Aizu)

(凡例)

(Explanatory note)

平成23年6月14日10時現在
As of 10:00 June 14, 2011

[ポイント番号]
[Monitoring Post number]

積算線量
Readings of Integrated Dose

< 前回取得日時からの増加量 >
< increment from the last monitoring >

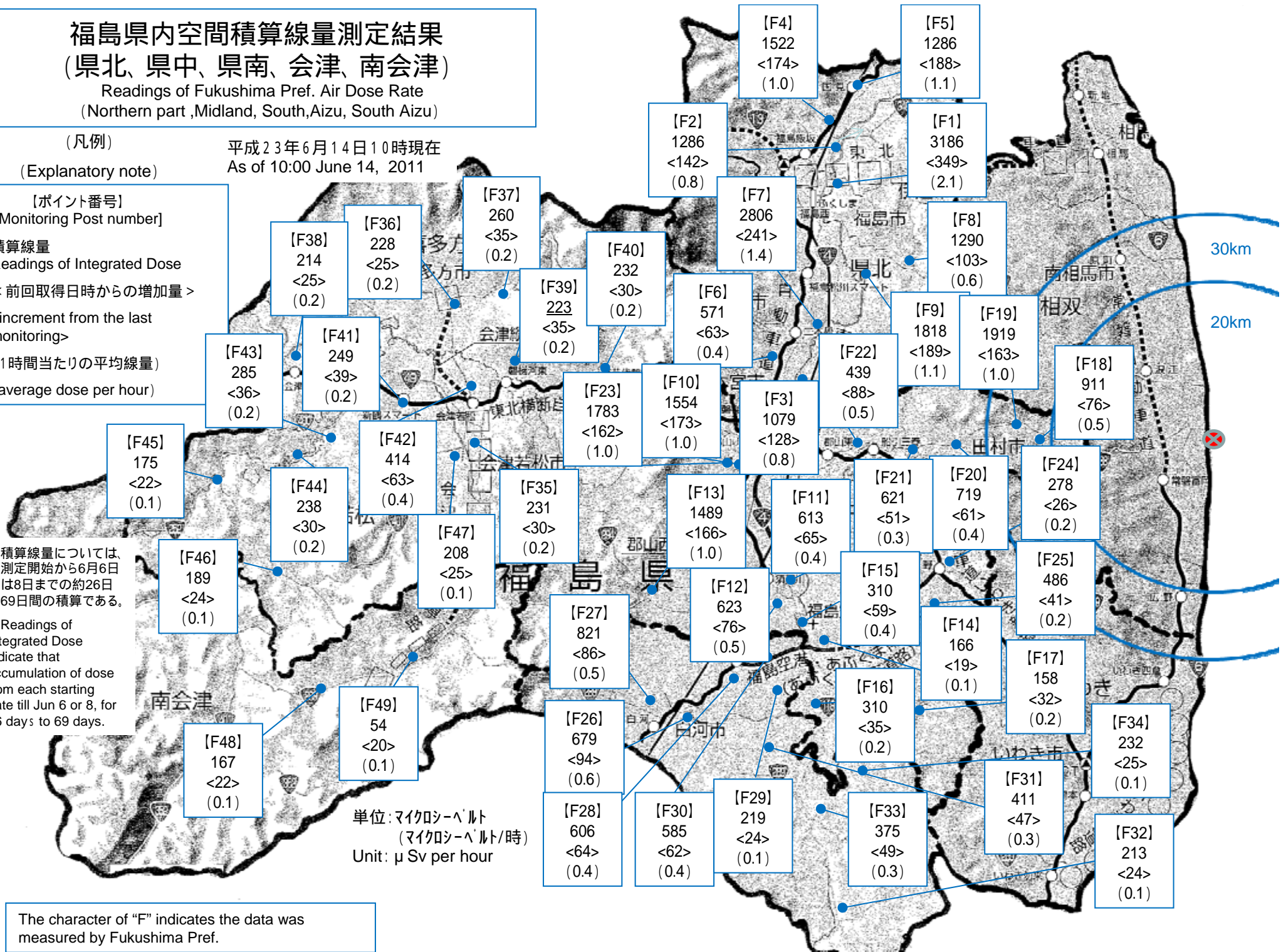
(1時間当たりの平均線量)
(average dose per hour)

積算線量については、
各測定開始から6月6日
又は8日までの約26日
~69日間の積算である。

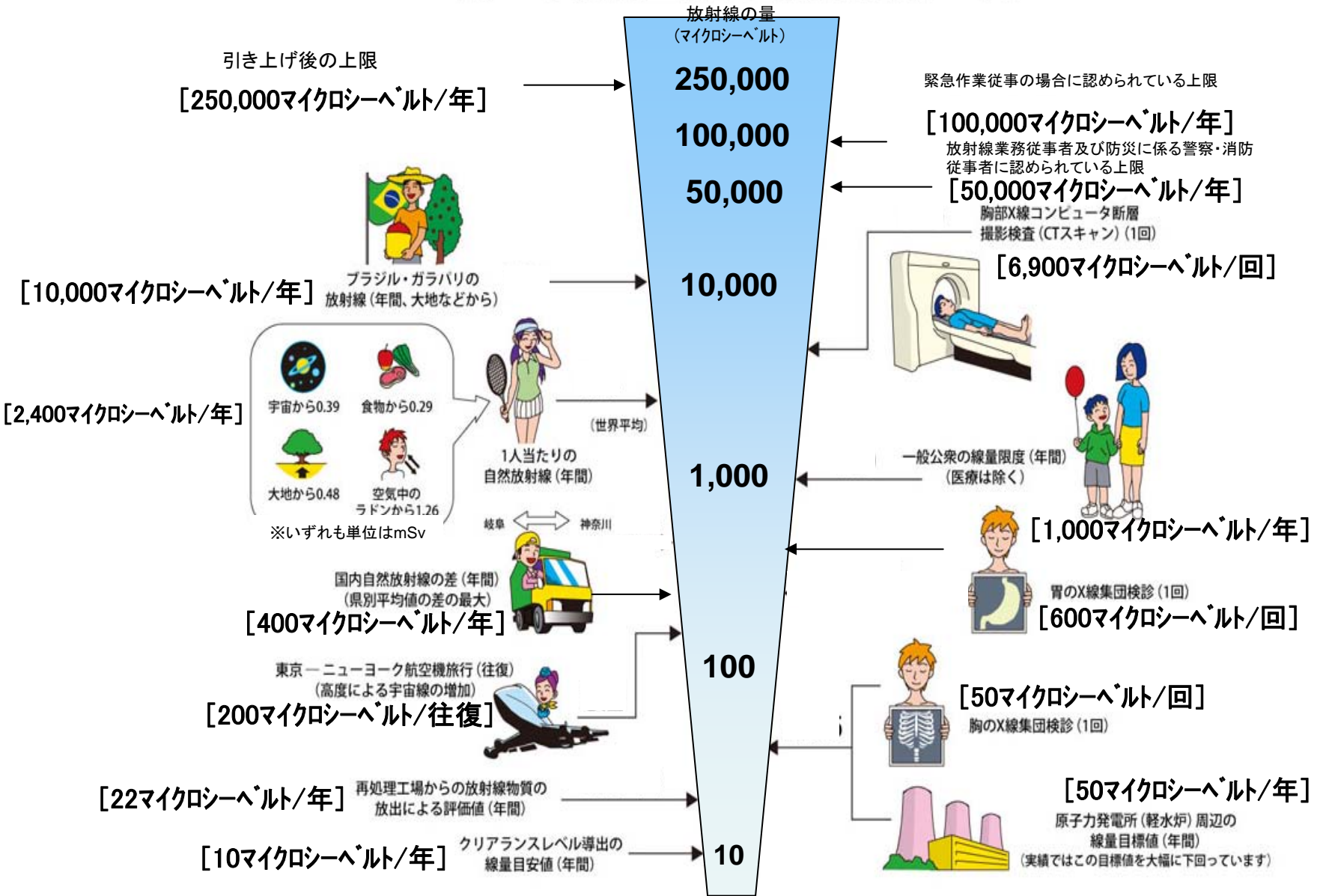
Readings of
Integrated Dose
indicate that
accumulation of dose
from each starting
date till Jun 6 or 8, for
26 days to 69 days.

単位: マイクロシーベルト
(マイクロシーベルト/時)
Unit: μ Sv per hour

The character of "F" indicates the data was
measured by Fukushima Pref.



《 日常生活と放射線 》

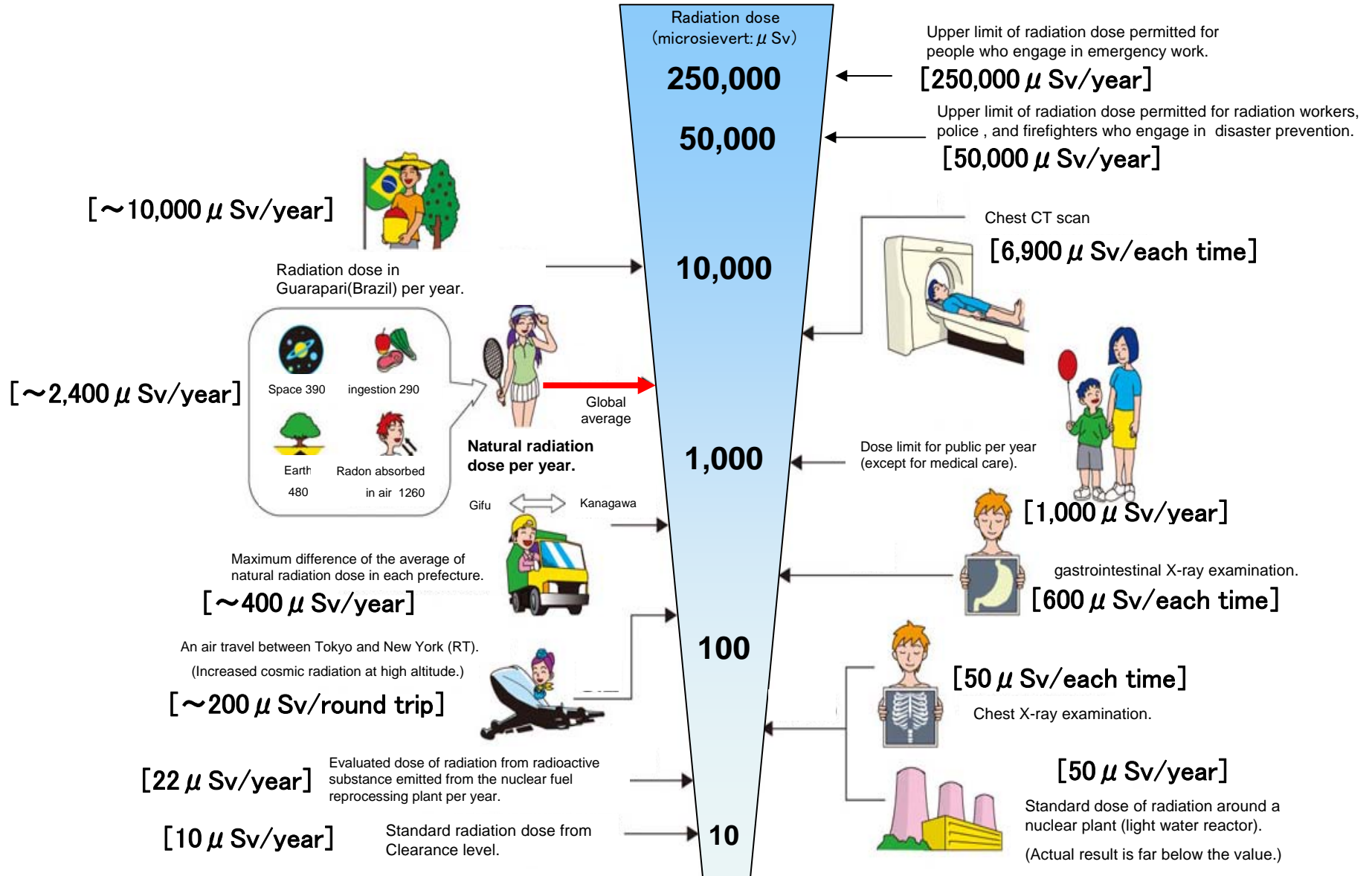


※ Sv【シーベルト】=放射線の種類による生物効果の定数(※) × Gy【グレイ】

※ X線、γ線では 1

Radiation in Daily-life

※Unit : μSv



※ Sv [Sievert] = Constant of organism effect by kind of radiation (※) × Gy [gray]

※ It is 1 in case of X ray and γ ray.