

緊急時環境放射線モニタリング結果(6月5日:第1班)
Readings of Environmental Radiation Level by emergency monitoring (Group 1) (6/5)

2011年6月5日 2011/6/5		測定値単位 (μSv/h) Measurement (μSv/h)							
地点 Sampling Points		福島 Fukushima	川俣 Kawamata	飯館 Iitate	南相馬 Minamisoma	南相馬 Minamisoma	飯館 Iitate	川俣 Kawamata	福島 Fukushima
		測定時間 Measurement Time	測定値(車外1m) Readings Outside the car (1m from the ground level)	測定値(車外1m) Readings Outside the car (1m from the ground level)	備考 Notes	測定時間 Measurement Time	測定値(車外1m) Readings Outside the car (1m from the ground level)	測定値(車外1m) Readings Outside the car (1m from the ground level)	備考 Notes
a1	福島(福島支所) Fukushima(Fukushima Branch)	8:56	0.59	1.0	曇 Cloudy				
a2	福島(国114、南向台ミニストップ) Fukushima	9:11	1.4	2.1	曇 Cloudy	14:23	1.6	2.2	曇 Cloudy
a3	川俣(道の駅) Kawamata	9:32	0.93	1.4	曇 Cloudy				
a4	川俣(川俣町役場) Kawamata(Kawamata town hall)	9:43	0.66	1.0	晴 Fair				
a5	川俣(川俣中央公園) Kawamata	9:58	1.2	1.5	晴 Fair 陸土・葉菜 大気浮遊じん採取 Collected samples: Land soil・Leaf Vegetable・Dust	13:57	1.2	1.6	曇 Cloudy
a6	川俣・飯館(県12、飯館村境界) Kawamata・Iitate	10:20	1.3	1.4	曇 Cloudy	13:44	1.4	1.4	曇 Cloudy
a7	飯館(村民の森内) Iitate	10:30	6.7	8.7	曇 Cloudy 陸土・葉菜・池水 Land soil・Leaf Vegetable・Pond Water				
a8	飯館(飯館村役場) Iitate (Iitate village office)	11:05	3.7	5.3	曇 Cloudy 大気浮遊じん採取 上水試料受け取り 土壌採取1試料(南側) Collected samples: Dust・Drinking Water・Soil	13:29	3.7	5.4	曇 Cloudy
a9	飯館(県12、飯館公民館前) Iitate	11:16	4.9	6.7	曇 Cloudy	13:20	5.3	6.9	曇 Cloudy
a10	飯館(石ボロ坂トンネル西側) Iitate	11:26	3.8	4.9	曇 Cloudy	13:07	3.7	4.6	曇 Cloudy
a11	南相馬(栢ノ木橋) Minamisoma	11:44	1.5	1.9	曇 Cloudy				
a12	南相馬(県12、市役所前交差点) Minamisoma	11:58	0.78	1.1	晴 Fair				
a13	南相馬(南相馬合庁) Minamisoma joint government building	12:17	0.50	0.71	曇 Cloudy 陸土・葉菜 大気浮遊じん採取 Collected samples: Land soil・Leaf Vegetable・Dust				

緊急時環境放射線モニタリング結果 (6月5日: 第2班)
 Readings of Environmental Radiation Level by emergency monitoring (Group 2) (6/5)

地点 Sampling Points		測定値単位 (μ Sv/h) Measurement (μ Sv/h)							
		福島 小野 いわき Fukushima Ono Iwaki				いわき 小野 田村 福島 Iwaki Ono Tamura Fukushima			
		測定時間 Measurement Time	測定値(車外1m) Readings Outside the car (1m from the ground level)	測定値(車外1cm) Readings Outside the car (1cm from the ground level)	備考 Notes	測定時間 Measurement Time	測定値(車外1m) Readings Outside the car (1m from the ground level)	測定値(車外1cm) Readings Outside the car (1cm from the ground level)	備考 Notes
b1	福島(福島支所) Fukushima(Fukushima Branch)	8:55	0.43	0.73	晴 Fair				
b2	川俣(国349、口太山トンネル前) Kawamata					15:44	0.83	1.1	曇 Cloudy
b3	二本松(道の駅) Nihonmatsu					15:32	1.2	1.7	曇 Cloudy
b4	田村(国349 + 県50T字路) Tamura					15:16	0.47	0.63	曇 Cloudy
b5	田村(田村市役所) Tamura(Tamura City Hall)					14:59	0.21	0.24	曇 Cloudy
b10	田村市(国349 永泉寺の桜) Tamura					14:22	0.25	0.30	曇 Cloudy
b6	松川P(東北道) Matsukawa P	9:36	0.58	0.73	曇 Cloudy				
b7	安達太良SA(東北道) Adataru SA	9:57	0.66	0.86	曇 Cloudy				
b8	小野(小野町役場) Ono(Ono Town Hall)	11:03	0.18	0.20	曇 Cloudy 陸土・葉菜 大気浮遊じん採取 Collected samples: Land soil・Leaf Vegetable・Dust	14:06	0.18	0.21	曇 Cloudy
b11	いわき(国道49号 長沢峠ドライブイン) Iwaki	11:36	0.29	0.29	曇 Cloudy				
b9	いわき(いわき合同庁舎) Iwaki (Iwaki joint government building)	13:02	0.22	0.30	曇 Cloudy 陸土・葉菜 大気浮遊じん採取 上水受取 Collected samples: Land soil・Leaf Vegetable・Drinking Water・Dust				

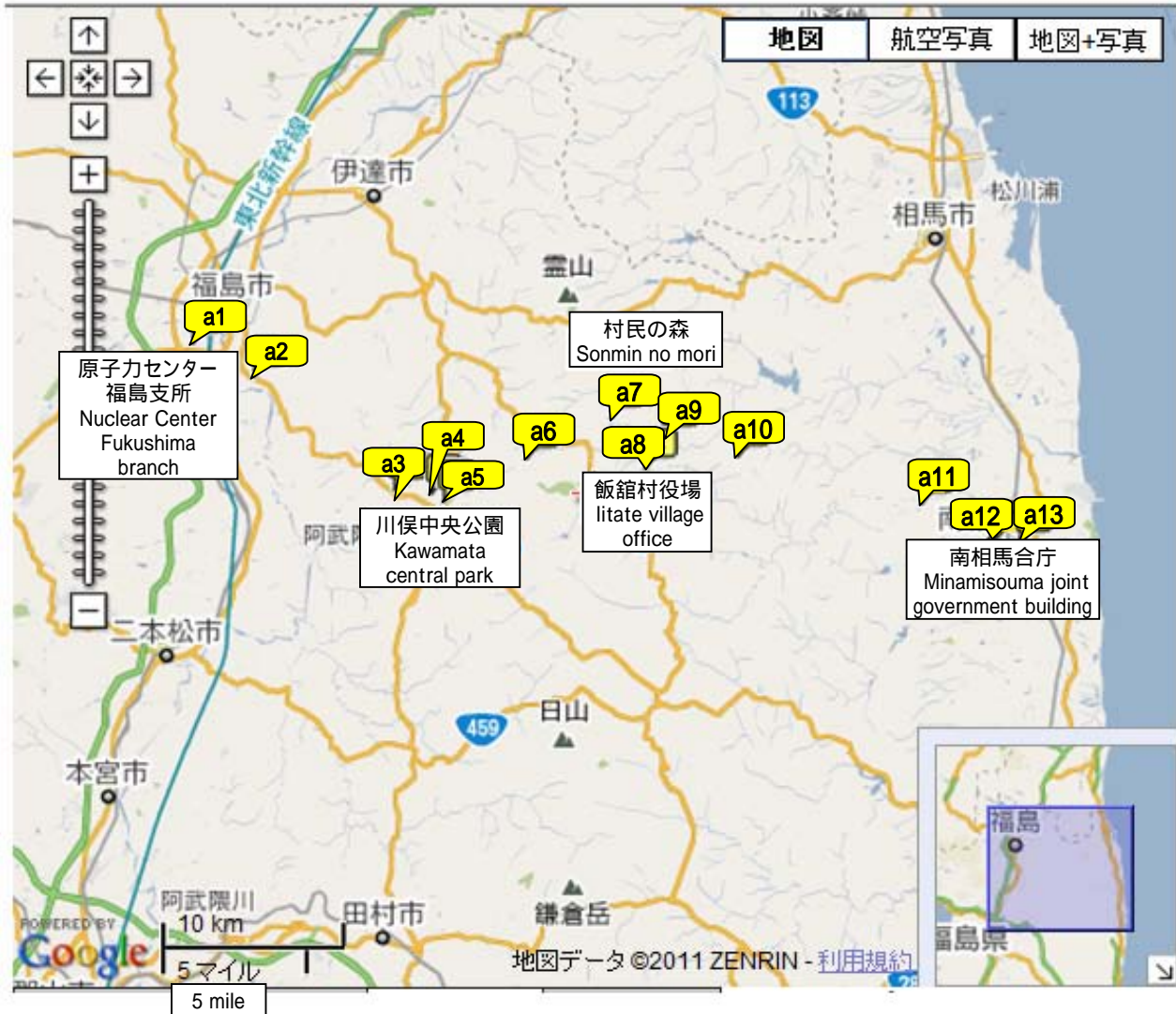
緊急時環境放射線モニタリング結果(6月5日:第3班)

Readings of Environmental Radiation Level by emergency monitoring (Group 3) (6/5)

2011年6月5日 2011/6/5		測定値単位(μSv/h) Measurement(μSv/h)				
地点 Sampling Points		福島 Fukushima	二本松 Nihonmatsu	田村 Tamura	山木屋 Yamakiya	月館 Tsukidate
		測定時間 Measurement Time	測定値(車外1m) Readings Outside the car (1m from the ground level)	測定値(車外1cm) Readings Outside the car (1cm from the ground level)	備考 Notes	
c1	福島(福島支所) Fukushima(Fukushima Branch)	9:00	0.65	0.88	曇 Cloudy	
c3	二本松(二本松市役所) Nihonmatsu(Nihonmatsu City Hall)	9:30	1.4	1.8	曇 Cloudy 土・葉菜・大気浮遊じん採取 Collected samples: Land soil・Leaf Vegetable・ Dust	
c4	大玉村(大玉村役場) Ootamamura (Ootamamura village hall)	10:00	0.72	1.0	曇 Cloudy 土・葉菜・大気浮遊じん採取 Collected samples: Land soil・Leaf Vegetable・ Dust	
c5	田村(田村市役所) Tamura(Tamura City Hall)	11:05	0.21	0.24	曇 Cloudy 土・葉菜・大気浮遊じん採取 Collected samples: Land soil・Leaf Vegetable・ Dust	
c6	田村(国349+県50T字路) Tamura	11:35	0.46	0.59	曇 Cloudy	
c7	川俣(山木屋郵便局) Kawamata	12:10	2.4	3.2	曇 Cloudy 水・土・葉菜・ 大気浮遊じん採取 Collected samples: Land soil・Leaf Vegetable・ Drinking Water・Dust	
c8	川俣(小島公民館) Kawamata	13:35	0.75	0.80	曇 Cloudy	
c9	伊達(月館支所) Date(Tsukidate Branch)	13:50	1.1	1.3	曇 Cloudy 上水(受取)・土・葉菜・ 大気浮遊じん採取 Collected samples: Land soil・Leaf Vegetable・ Drinking Water・Dust	

緊急時モニタリング地点地図(第1班)

Sampling points of Environmental Radiation Level in
emergency monitoring
(Group1)



緊急時モニタリング地点地図(第2班)

Sampling points of Environmental Radiation Level in
emergency monitoring
(Group2)



緊急時モニタリング地点地図(第3班)

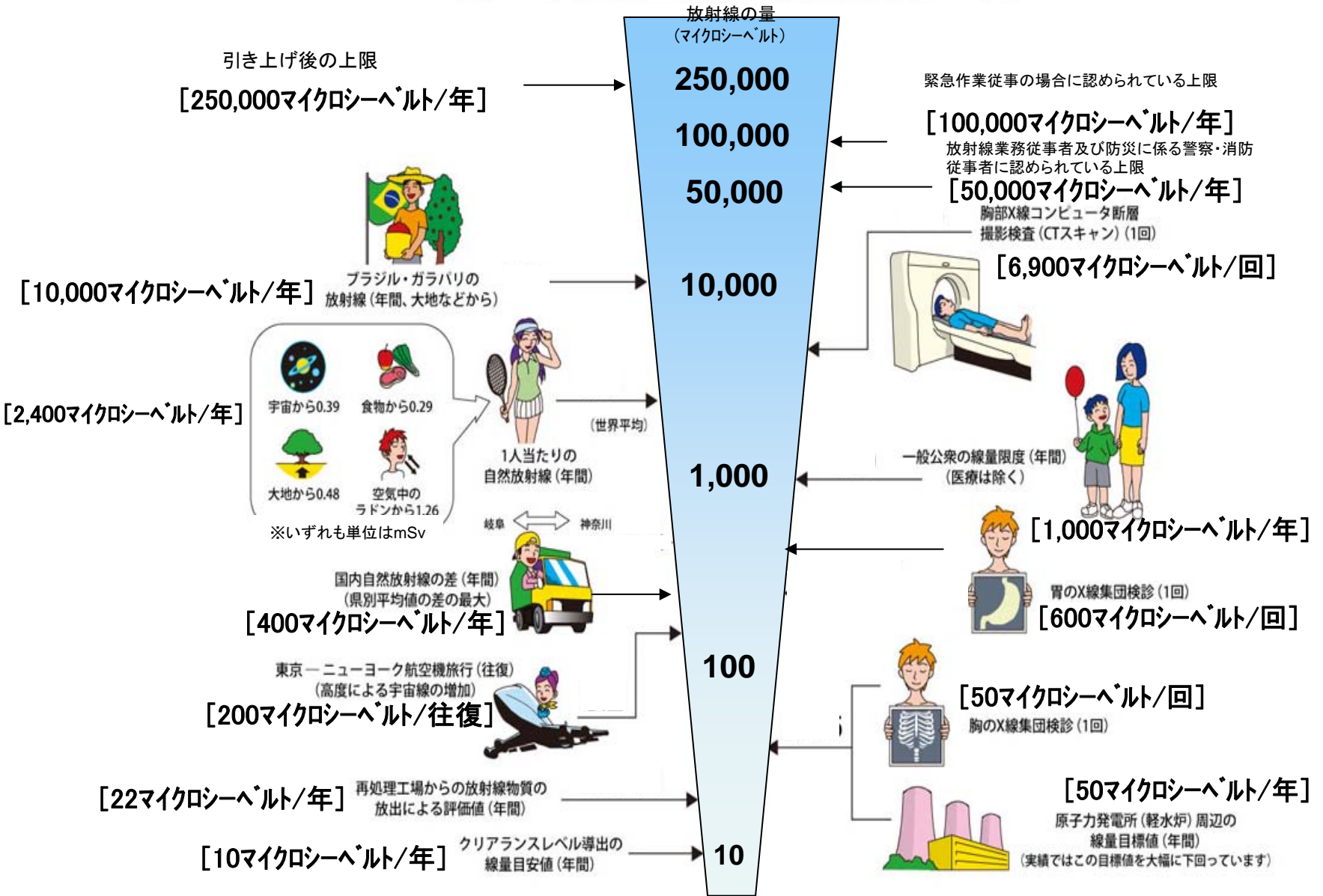
Sampling points of Environmental Radiation Level in
emergency monitoring
(Group3)



注: c2についてはデータ測定を行っていない。

Notice: c2 is not measured.

《 日常生活と放射線 》

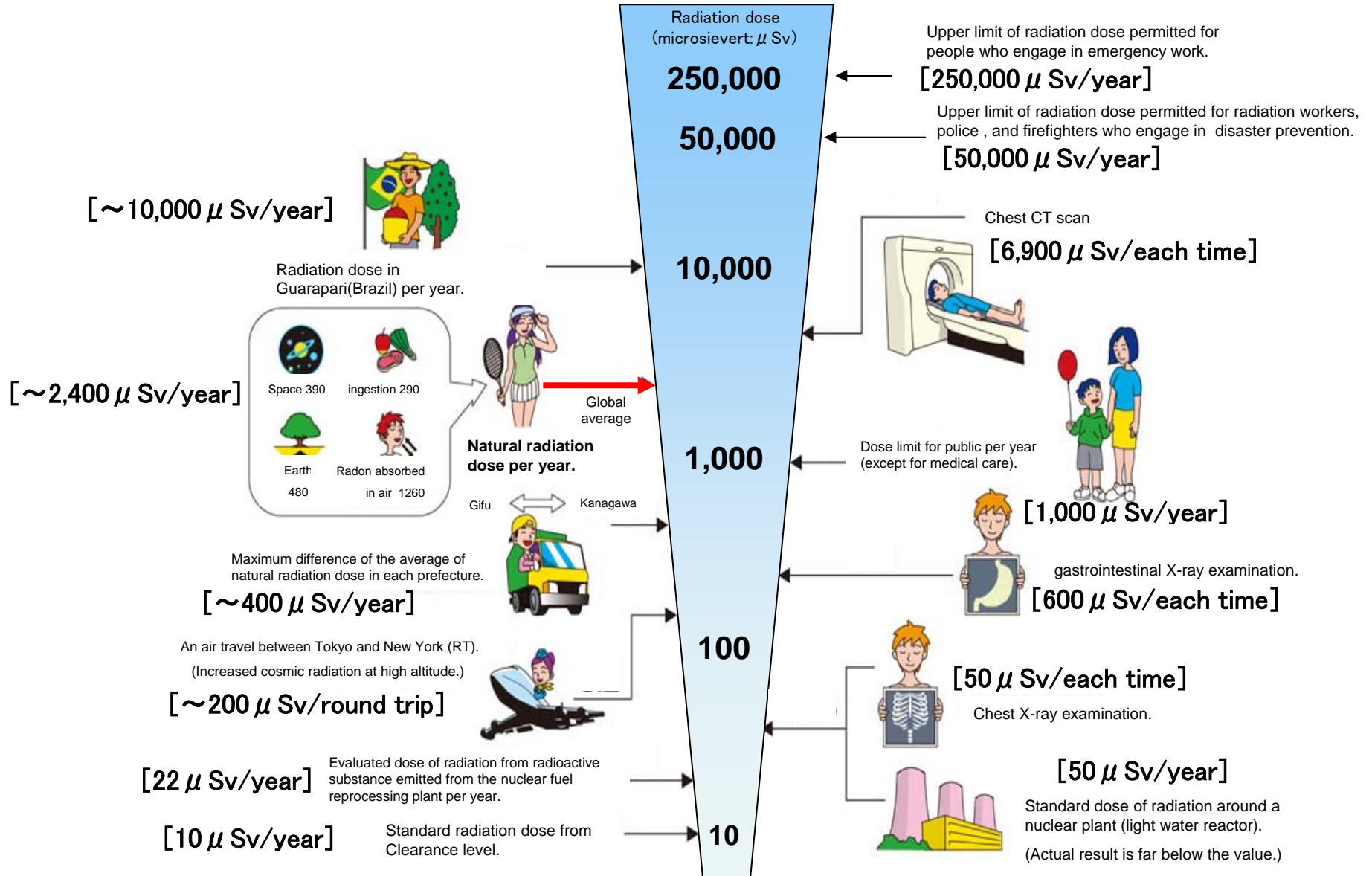


※ Sv【シーベルト】=放射線の種類による生物効果の定数(※) × Gy【グレイ】

※ X線、γ線では 1

Radiation in Daily-life

※Unit : μSv



※ Sv [Sievert] = Constant of organism effect by kind of radiation (※) \times Gy [gray]

※ It is 1 in case of X ray and γ ray.