

福岛第一原子能发电站20km以外的监控结果
20km

1

2011年5月21日 13点00分至今

2011 5 21 13 00

文 部 科 学 省

○文部科学省收集的结果

○

- * 1 GM(盖革-米勒计数管)测量值 GM(/)
- * 2 电离室测量值
- * 3 NaI(碘化钠)闪烁体测量值 NaI(/)
- * 4 在测量时间内的测量值的变动范围
- * 5 半导体探测器测定的值

场所(离福岛第1发电厂的距离)		测量时间	数值(微西弗/小时)	气候	实施者
()			(/)		
磐城市	[74] 磐城市小川町高萩 (36km西南南) 가 (36km)	2011/5/21 10:50	0.1 *3	没下雨	文部科学省
	[75] 磐城市内乡御殿町 (43km西南南) 가 (43km)	2011/5/21 10:28	0.2 *3	没下雨	文部科学省
	[84] 磐城市三和町差盐 (39km西南南) 가 (39km)	2011/5/21 9:49	0.2 *3	没下雨	文部科学省
郡山市	[86] 郡山市大槻町长右工门林 (63km西) 가 (63km)	2011/5/21 6:00	0.7 *5	没下雨	防卫省
相马市	[5] 相马市中野寺前 (42km西北偏北) 가 (42km)	2011/5/21 10:24	0.4 *3	没下雨	日本原子能研究开发机构
	[39] 相马市山上上並木 (41km西北偏北) 가 (41km)	2011/5/21 10:09	0.6 *3	没下雨	日本原子能研究开发机构
伊达市	[3] 伊达市灵山町石田彦平 (46km西北) 가 (46km)	2011/5/21 9:46	2.2 *3	没下雨	日本原子能研究开发机构
	[37] 伊达市灵山町石田宝司泽 (48km西北) 가 (48km)	2011/5/21 9:39	2.5 *3	没下雨	日本原子能研究开发机构
	[101] 伊达市灵山町大石字三之轮 (55km西北) 가 (55km)	2011/5/21 9:19	0.9 *3	没下雨	日本原子能研究开发机构
伊达郡川俣町	[4] 伊达郡川俣町大字鹤泽字川端 (47km西北) 가 (47km)	2011/5/21 8:55	1.0 *3	没下雨	日本原子能研究开发机构
田村市	[13] 田村市常叶町西向屋形 (37km西) 가 (37km)	2011/5/21 9:57	0.3 *3	没下雨	日本原子能研究开发机构
	[14] 田村市常叶町常叶内町 (34km西) 가 (34km)	2011/5/21 10:10	0.3 *3	没下雨	日本原子能研究开发机构
	[15] 田村市常叶町山根鹿岛 (32km西) 가 (32km)	2011/5/21 10:21	0.8 *3	没下雨	日本原子能研究开发机构
	[20] 田村市船引町新馆下 (41km西) 가 (41km)	2011/5/21 9:42	0.6 *3	没下雨	日本原子能研究开发机构
	[22] 田村市船引町上移字后田 (35km西北偏西) 가 (35km)	2011/5/21 9:49	0.3 *3	没下雨	文部科学省
	[23] 田村市船引町南移水中内 (37km西北偏西) 가 (37km)	2011/5/21 9:37	0.6 *3	没下雨	文部科学省
	[105] 田村市都路町古道字寺之前 (21km西) 가 (21km)	2011/5/21 10:59	0.4 *3	没下雨	日本原子能研究开发机构
	[113] 田村市都路町岩井泽 (25km西) 가 (25km)	2011/5/21 10:44	1.5 *3	没下雨	日本原子能研究开发机构
二本松市	[10] 二本松市针道中岛 (44km西北偏西) 가 (44km)	2011/5/21 9:18	0.8 *3	没下雨	日本原子能研究开发机构
	[11] 二本松市太田字下田 (44km西北偏西) 가 (44km)	2011/5/21 9:26	1.3 *3	没下雨	日本原子能研究开发机构

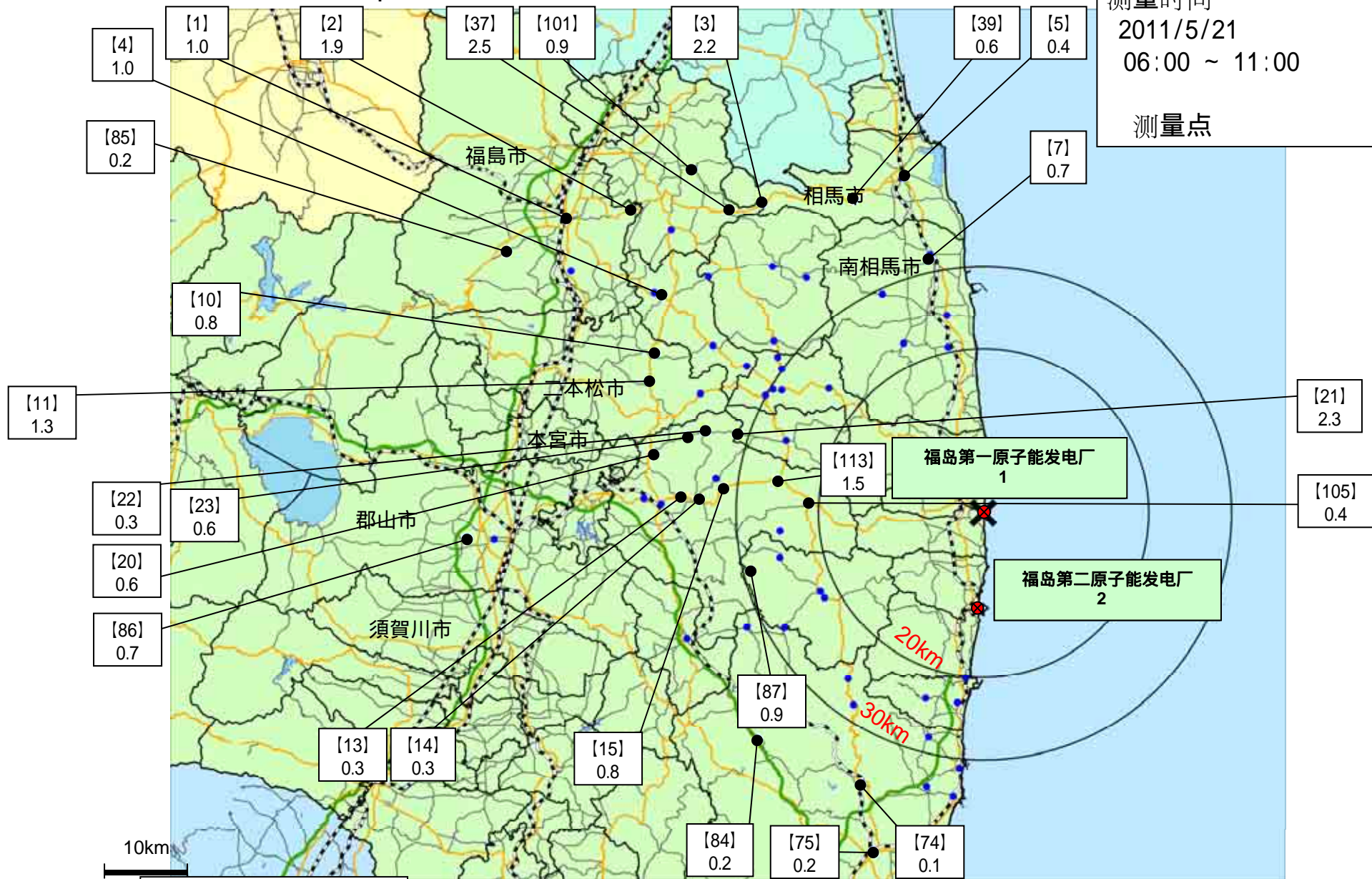
- * 1 GM(盖革-米勒计数管)测量值 GM(가 -)
- * 2 电离室测量值
- * 3 NaI(碘化钠)闪烁体测量值 NaI(-)
- * 4 在测量时间内的测量值的变动范围
- * 5 半导体探测器测定的值

场所(离福岛第1发电厂的距离) (1)		测量时间	数值(微西弗/小时) (/)	气候	实施者	
福岛市	[1]	福岛市杉妻町 (62km西北) (62km)	2011/5/21 8:22	1.0 *3	没下雨	文部科学省
	[2]	福岛市大波泷之入 (56km西北) (56km)	2011/5/21 8:59	1.9 *3	没下雨	日本原子能研究开发机构
	[85]	福岛市荒井原宿 (66km西北偏西) (66km)	2011/5/21 6:00	0.2 *5	没下雨	防卫省
双叶郡葛尾村 가	[21]	双叶郡葛尾村上野川 (31km西北偏西) 가 가 가 (31km)	2011/5/21 10:01	2.3 *3	没下雨	文部科学省
双叶郡川内村 가	[87]	双叶郡川内村上川内花之内 (29km西南偏西) 가 가 (29km)	2011/5/21 6:00	0.9 *2	没下雨	防卫省
南相马市	[7]	南相马市鹿岛区寺内本屋敷 (32km西北偏北) 가 (32km)	2011/5/21 10:46	0.7 *3	没下雨	日本原子能研究开发机构

福岛第一原子能发电厂周边监测结果

1

测量时间
2011/5/21
06:00 ~ 11:00
测量点

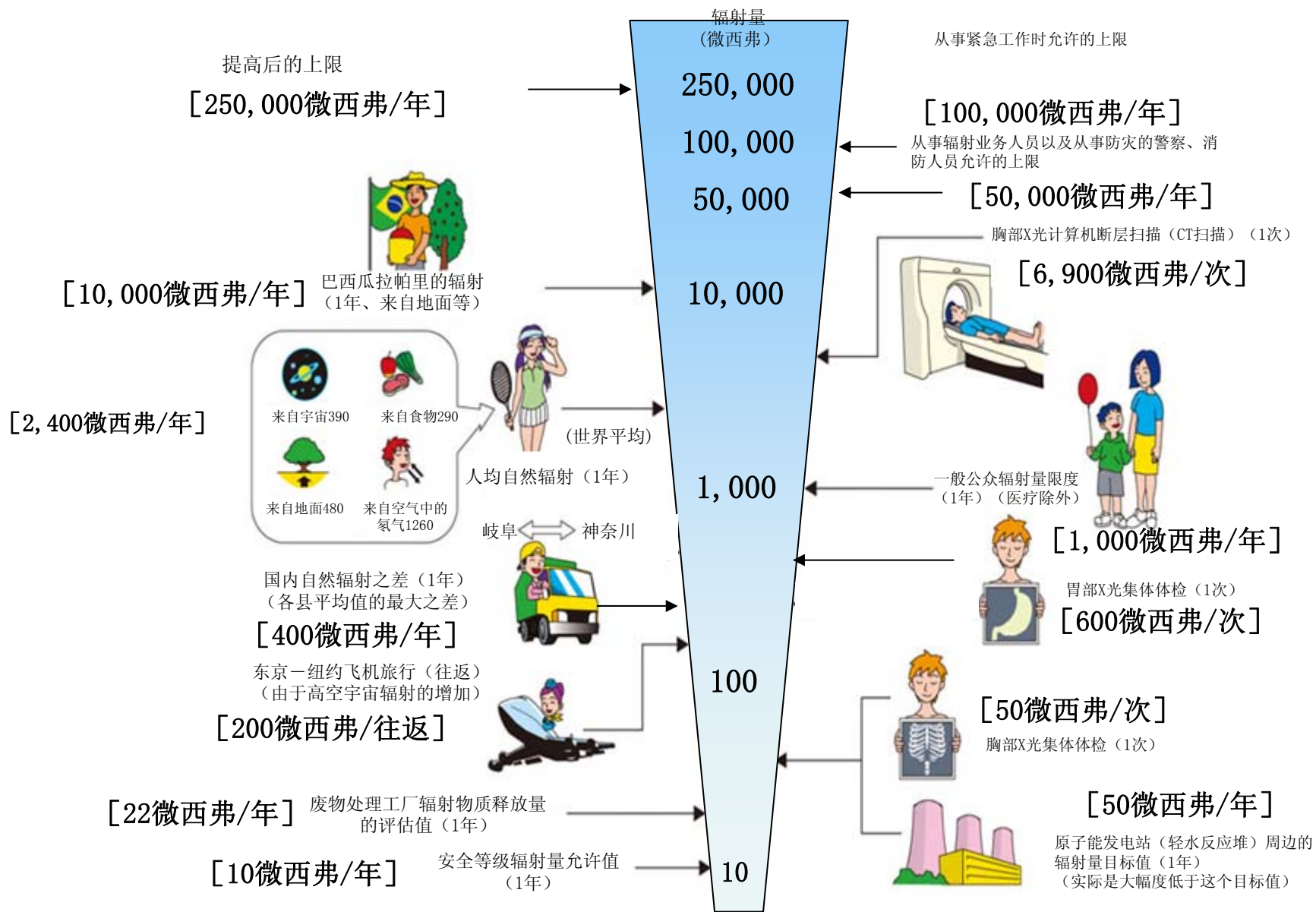


10km

单位:微西弗/小时
:

圆:范围的概略

<<日常生活与辐射>>

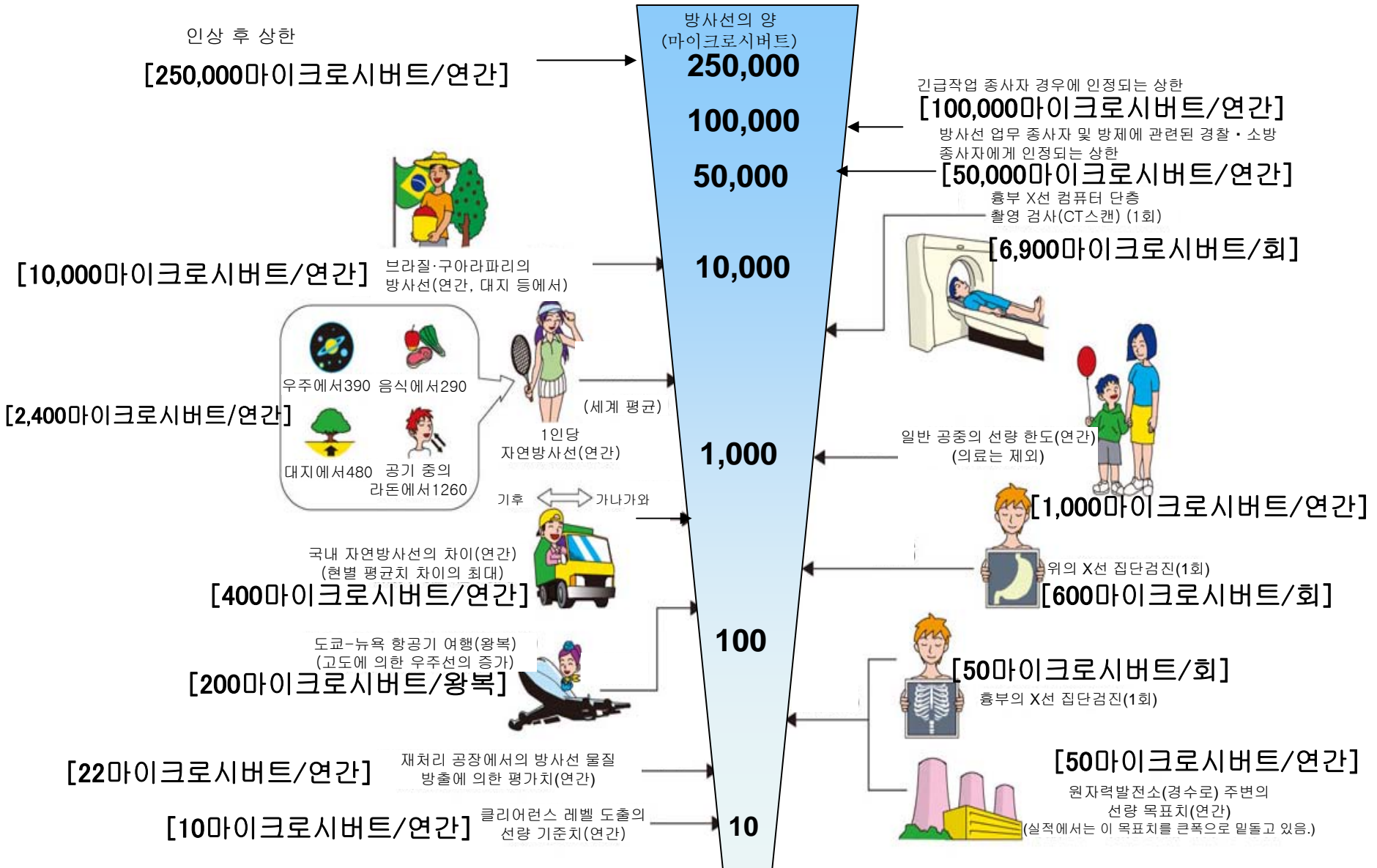


※ Sv【西弗】= 辐射种类产生的生物效应常数 (※) × Gy【格雷】

※ X射线、γ射线为 1

《 일상생활과 방사선 》

주:본 자료는 일본어로 작성한 자료의 잠정적 번역임.



※ Sv【시버트】=방사선 종류에 의한 생물효과의 정수 (※) × Gy【그레이】

※ X선, γ선에서는 1