

福岛第一原子能发电站20km以外的监控结果  
(Readings at Reading Post out of 20 km Zone of Fukushima Dai-ichi NPP)

2011年5月17日 10点00分至今  
(As of 10:00 May 17, 2011)

文部科学省  
(Ministry of Education, Culture, Sports, Science and Technology (MEXT))

○文部科学省收集的结果  
○Monitoring Outputs by MEXT

注)粗下划线的数据是这次追加部分

\* Boldface and underlined readings are new.

- \* 1 GM(盖革-米勒计数管)测量值(measured by Geiger-Müller counter)
- \* 2 电离室测量值(measured by ionization chamber type survey meter)
- \* 3 NaI(碘化钠)闪烁体测量值(measured by NaI scintillator detector)
- \* 4 在测量时间内的测量值的变动范围(variation range of the measuring data in measuring time)

场所(离福岛第1发电厂的距离) Reading Post(length from NPP)	测量时间 Monitoring Time	数值(微西弗/小时) Reading(unit: $\mu$ Sv/h)	气候 Weather	实施者 Reading by
<b>测量点</b> 【1】 <b>福岛市杉妻町(62km西北)</b> <b>Reading Point</b> 【1】 <b>Fukushima city Sugitsuma town(62kmNorth/West)</b>	<u>2011/5/16 16:29</u>	<u>1.7</u> *3	<b>没下雨</b> <b>No Rain</b>	<b>日本原子能研究开发机构</b> <b>JAEA (Japan Atomic Energy Agency)</b>
测量点 【1】 福岛市杉妻町(62km西北) Reading Point 【1】 Fukushima city Sugitsuma town(62kmNorth/West)	2011/5/16 8:24	1.8 *3	没下雨 No Rain	日本原子能研究开发机构 JAEA (Japan Atomic Energy Agency)
测量点 【2】 福岛市大波瀧之入(56km西北) Reading Point 【2】 Fukushima city Onami Takinoiri(56kmNorth/West)	2011/5/16 9:04	2.0 *3	没下雨 No Rain	日本原子能研究开发机构 JAEA (Japan Atomic Energy Agency)
测量点 【3】 伊达市灵山町石田彦平(46km西北) Reading Point 【3】 Idate city Ryozen town Ishida Hikohei(46kmNorth/West)	2011/5/16 10:00	2.3 *3	没下雨 No Rain	日本原子能研究开发机构 JAEA (Japan Atomic Energy Agency)
测量点 【4】 伊达郡川俣町大字鹤泽字川端(47km西北) Reading Point 【4】 Idate county Kawamata town oaza Tsurusawa aza Kawabata(47kmNorth/West)	2011/5/16 9:12	1.0 *3	没下雨 No Rain	文部科学省 MEXT
测量点 【5】 相马市中野寺前(42km西北偏北) Reading Point 【5】 Soma city Nakanoteramae(42kmNorth/North/West)	2011/5/16 10:45	0.5 *3	没下雨 No Rain	日本原子能研究开发机构 JAEA (Japan Atomic Energy Agency)
测量点 【7】 南相马市鹿岛区寺内本屋敷(32km西北偏北) Reading Point 【7】 Minami Soma city Kashima ward Terauchi Motoyashiki(32kmNorth/North/West)	2011/5/16 11:08	0.7 *3	没下雨 No Rain	日本原子能研究开发机构 JAEA (Japan Atomic Energy Agency)
测量点 【10】 二本松市针道中岛(44km西北偏西) Reading Point 【10】 Nihonmatsu city Harimichi Nakajima(44kmWest/North/West)	2011/5/16 9:27	0.7 *3	没下雨 No Rain	文部科学省 MEXT
测量点 【11】 二本松市太田字下田(43km西北偏西) Reading Point 【11】 Nihonmatsu city Ota aza Shimoda(43kmWest/North/West)	2011/5/16 9:35	1.2 *3	没下雨 No Rain	文部科学省 MEXT
测量点 【13】 田村市常叶町西向屋形(37km西) Reading Point 【13】 Tamura city Tokiwa town Nishimuki Yakata(37kmWest)	2011/5/16 10:36	0.3 *3	没下雨 No Rain	文部科学省 MEXT
测量点 【14】 田村市常叶町常叶内町(34km西) Reading Point 【14】 Tamura city Tokiwa town Tokiwa Uchimachi(34kmWest)	2011/5/16 10:47	0.3 *3	没下雨 No Rain	文部科学省 MEXT
测量点 【15】 田村市常叶町山根鹿岛(32km西) Reading Point 【15】 Tamura city Tokiwa town Yamane Kashima(32kmWest)	2011/5/16 10:58	0.8 *3	没下雨 No Rain	文部科学省 MEXT
测量点 【20】 田村市船引町新馆下(41km西) Reading Point 【20】 Tamura city Funehiki town Niitate shimo(41kmWest)	2011/5/16 10:05	0.5 *3	没下雨 No Rain	文部科学省 MEXT
测量点 【21】 双叶郡葛尾村上野川(32km西北偏西) Reading Point 【21】 Futaba County Katsurao Village Kaminogawa(32kmWest/North/West)	2011/5/16 14:27	2.4 *3	没下雨 No Rain	日本原子能研究开发机构 JAEA (Japan Atomic Energy Agency)
测量点 【22】 田村市船引町上移字后田(35km西北偏西) Reading Point 【22】 Tamura city Funehiki town Kamiutsushi aza Ushirota(35kmWest/North/West)	2011/5/16 14:55	0.4 *3	没下雨 No Rain	日本原子能研究开发机构 JAEA (Japan Atomic Energy Agency)
测量点 【23】 田村市船引町南移水中内(37km西北偏西) Reading Point 【23】 Tamura city Funehiki town Minamiutsushi Suichu-uchi(37kmWest/North/West)	2011/5/16 15:02	0.6 *3	没下雨 No Rain	日本原子能研究开发机构 JAEA (Japan Atomic Energy Agency)
测量点 【31】 双叶郡浪江町津岛仲冲(30km西北偏西) Reading Point 【31】 Futaba county Namie town Tsushima Nakaoki(30kmWest/North/West)	2011/5/16 10:21	7.5 *3	没下雨 No Rain	日本原子能研究开发机构 JAEA (Japan Atomic Energy Agency)
测量点 【32】 双叶郡浪江町赤字木手七郎(31km西北) Reading Point 【32】 Futaba county Namie town Akougi Teshichiro(31kmNorth/West)	2011/5/16 10:02	18.5 *3	没下雨 No Rain	日本原子能研究开发机构 JAEA (Japan Atomic Energy Agency)

- \* 1 GM(盖革-米勒计数管)测量值(measured by Geiger-Müller counter)
- \* 2 电离室测量值(measured by ionization chamber type survey meter)
- \* 3 NaI(碘化钠)闪烁体测量值(measured by NaI scintillator detector)
- \* 4 在测量时间内的测量值的变动范围(variation range of the measuring data in measuring time)

场所(离福岛第1发电厂的距离) Reading Post(length from NPP)	测量时间 Monitoring Time	数值(微西弗/小时) Reading(unit: $\mu$ Sv / h)	气候 Weather	实施者 Reading by
测量点 【33】 Reading Point 相马郡饭馆村长泥(33km西北) Soma county Iitate Village Nagadoro (33kmNorth/West)	2011/5/16 9:41	14.3 <sup>*3</sup>	没下雨 No Rain	日本原子能研究开发机构 JAEA (Japan Atomic Energy Agency)
测量点 【34】 Reading Point 双叶郡浪江町津岛大高木(30km西北偏西) Futaba county Namie town Tsushima Taikougi (30kmWest/North/West)	2011/5/16 13:54	4.8 <sup>*3</sup>	没下雨 No Rain	日本原子能研究开发机构 JAEA (Japan Atomic Energy Agency)
测量点 【36】 Reading Point 伊达郡川俣町山木屋大洪(40km西北偏西) Date county Kawamata town Yamakiya Oonukari (40kmWest/North/West)	2011/5/16 9:19	3.0 <sup>*3</sup>	没下雨 No Rain	日本原子能研究开发机构 JAEA (Japan Atomic Energy Agency)
测量点 【37】 Reading Point 伊达市灵山町石田宝司泽(48km西北) Date city Ryozen town Ishida Hojizawa (48kmNorth/West)	2011/5/16 9:48	3.4 <sup>*3</sup>	没下雨 No Rain	日本原子能研究开发机构 JAEA (Japan Atomic Energy Agency)
测量点 【38】 Reading Point 磐城市四仓町白岩保木田(34km西南南) Iwaki City Yotsukura town Shiraiwa Hokita (34kmSouth/South/West)	2011/5/16 11:29	0.3 <sup>*3</sup>	没下雨 No Rain	文部科学省 MEXT
测量点 【39】 Reading Point 相马市山上上並木(41km西北偏北) Soma city Yamakami Kaminamiki (41kmNorth/North/West)	2011/5/16 10:26	0.6 <sup>*3</sup>	没下雨 No Rain	日本原子能研究开发机构 JAEA (Japan Atomic Energy Agency)
测量点 【41】 Reading Point 田村市都路市旧道(21km西) Tamura city Miyakoji town Furumichi(21kmWest)	2011/5/16 13:00	0.5 <sup>*3</sup>	没下雨 No Rain	电力公司 Electric power company
测量点 【41】 Reading Point 田村市都路市旧道(21km西) Tamura city Miyakoji town Furumichi(21kmWest)	2011/5/16 9:30	0.5 <sup>*3</sup>	没下雨 No Rain	电力公司 Electric power company
测量点 【41】 Reading Point 田村市都路市旧道(21km西) Tamura city Miyakoji town Furumichi(21kmWest)	2011/5/15 13:30	0.5 <sup>*3</sup>	没下雨 No Rain	电力公司 Electric power company
测量点 【41】 Reading Point 田村市都路市旧道(21km西) Tamura city Miyakoji town Furumichi(21kmWest)	2011/5/15 9:27	0.5 <sup>*3</sup>	没下雨 No Rain	电力公司 Electric power company
测量点 【42】 Reading Point 田村市常叶町山根富冈(33km西) Tamura city Tokiwa town Yamane Tomioka (33kmWest)	2011/5/16 13:25	0.7 <sup>*3</sup>	没下雨 No Rain	电力公司 Electric power company
测量点 【42】 Reading Point 田村市常叶町山根富冈(33km西) Tamura city Tokiwa town Yamane Tomioka (33kmWest)	2011/5/16 9:30	0.7 <sup>*3</sup>	没下雨 No Rain	电力公司 Electric power company
测量点 【42】 Reading Point 田村市常叶町山根富冈(33km西) Tamura city Tokiwa town Yamane Tomioka (33kmWest)	2011/5/15 13:30	0.6 <sup>*3</sup>	没下雨 No Rain	电力公司 Electric power company
测量点 【42】 Reading Point 田村市常叶町山根富冈(33km西) Tamura city Tokiwa town Yamane Tomioka (33kmWest)	2011/5/15 9:52	0.6 <sup>*3</sup>	没下雨 No Rain	电力公司 Electric power company
测量点 【43】 Reading Point 双叶郡川内村下川内宫渡(22km西南偏西) Futaba county Kawauchi Village Shimokawauchi Miyawata(22kmWest/South/West)	2011/5/16 13:30	0.3 <sup>*3</sup>	没下雨 No Rain	电力公司 Electric power company
测量点 【43】 Reading Point 双叶郡川内村下川内宫渡(22km西南偏西) Futaba county Kawauchi Village Shimokawauchi Miyawata(22kmWest/South/West)	2011/5/16 13:20	0.6 <sup>*3</sup>	没下雨 No Rain	文部科学省 MEXT
测量点 【43】 Reading Point 双叶郡川内村下川内宫渡(22km西南偏西) Futaba county Kawauchi Village Shimokawauchi Miyawata(22kmWest/South/West)	2011/5/16 9:30	0.3 <sup>*3</sup>	没下雨 No Rain	电力公司 Electric power company
测量点 【43】 Reading Point 双叶郡川内村下川内宫渡(22km西南偏西) Futaba county Kawauchi Village Shimokawauchi Miyawata(22kmWest/South/West)	2011/5/15 13:50	0.3 <sup>*3</sup>	没下雨 No Rain	电力公司 Electric power company
测量点 【43】 Reading Point 双叶郡川内村下川内宫渡(22km西南偏西) Futaba county Kawauchi Village Shimokawauchi Miyawata(22kmWest/South/West)	2011/5/15 10:00	0.4 <sup>*3</sup>	没下雨 No Rain	电力公司 Electric power company
测量点 【44】 Reading Point 磐城市大久町大久之目泽(28km西南南) Iwaki city Ohisa town Ohisa Yanomezawa (28kmSouth/South/West)	2011/5/16 13:00	0.3 <sup>*3</sup>	没下雨 No Rain	电力公司 Electric power company
测量点 【44】 Reading Point 磐城市大久町大久之目泽(28km西南南) Iwaki city Ohisa town Ohisa Yanomezawa (28kmSouth/South/West)	2011/5/16 10:00	0.3 <sup>*3</sup>	没下雨 No Rain	电力公司 Electric power company
测量点 【44】 Reading Point 磐城市大久町大久之目泽(28km西南南) Iwaki city Ohisa town Ohisa Yanomezawa (28kmSouth/South/West)	2011/5/15 13:00	0.3 <sup>*3</sup>	没下雨 No Rain	电力公司 Electric power company
测量点 【44】 Reading Point 磐城市大久町大久之目泽(28km西南南) Iwaki city Ohisa town Ohisa Yanomezawa (28kmSouth/South/West)	2011/5/15 10:00	0.3 <sup>*3</sup>	没下雨 No Rain	电力公司 Electric power company
测量点 【45】 Reading Point 双叶郡楮叶町山田冈美森(20km南) Futaba county Naraha town Yamadaoka Utsukushimori (20kmSouth)	2011/5/16 12:27	0.5 <sup>*3</sup>	没下雨 No Rain	电力公司 Electric power company

- \* 1 GM(盖革-米勒计数管)测量值(measured by Geiger-Müller counter)
- \* 2 电离室测量值(measured by ionization chamber type survey meter)
- \* 3 NaI(碘化钠)闪烁体测量值(measured by NaI scintillator detector)
- \* 4 在测量时间内的测量值的变动范围(variation range of the measuring data in measuring time)

场所(离福島第1发电厂的距离) Reading Post(length from NPP)	测量时间 Monitoring Time	数值(微西弗/小时) Reading(unit: $\mu$ Sv/h)	气候 Weather	实施者 Reading by
测量点 Reading Point 【45】 双叶郡楢叶町山田冈美森(20km南) Futaba county Naraha town Yamadaoka Utsukushimori (20kmSouth)	2011/5/16 9:27	0.6 <sup>*3</sup>	没下雨 No Rain	电力公司 Electric power company
测量点 Reading Point 【45】 双叶郡楢叶町山田冈美森(20km南) Futaba county Naraha town Yamadaoka Utsukushimori (20kmSouth)	2011/5/15 12:10	0.6 <sup>*3</sup>	没下雨 No Rain	电力公司 Electric power company
测量点 Reading Point 【45】 双叶郡楢叶町山田冈美森(20km南) Futaba county Naraha town Yamadaoka Utsukushimori (20kmSouth)	2011/5/15 9:10	0.6 <sup>*3</sup>	没下雨 No Rain	电力公司 Electric power company
测量点 Reading Point 【46】 伊达郡川俣町山木屋向出山(34km西北偏西) Idate county Kawamata town Yamakiya Mukaideyama(34kmWest/North/West)	2011/5/16 13:00	3.5 <sup>*3</sup>	没下雨 No Rain	电力公司 Electric power company
测量点 Reading Point 【46】 伊达郡川俣町山木屋向出山(34km西北偏西) Idate county Kawamata town Yamakiya Mukaideyama(34kmWest/North/West)	2011/5/16 10:00	3.5 <sup>*3</sup>	没下雨 No Rain	电力公司 Electric power company
测量点 Reading Point 【46】 伊达郡川俣町山木屋向出山(34km西北偏西) Idate county Kawamata town Yamakiya Mukaideyama(34kmWest/North/West)	2011/5/15 13:00	3.5 <sup>*3</sup>	没下雨 No Rain	电力公司 Electric power company
测量点 Reading Point 【46】 伊达郡川俣町山木屋向出山(34km西北偏西) Idate county Kawamata town Yamakiya Mukaideyama(34kmWest/North/West)	2011/5/15 10:10	3.5 <sup>*3</sup>	没下雨 No Rain	电力公司 Electric power company
测量点 Reading Point 【51】 田村郡小野町小野新町馆廻(39km西南偏西) Tamura county Ono town Ononimachi Tatemawari (39kmWest/South/West)	2011/5/16 13:25	0.2 <sup>*3</sup>	没下雨 No Rain	福岛县 Fukushima Prefecture
测量点 Reading Point 【51】 田村郡小野町小野新町馆廻(39km西南偏西) Tamura county Ono town Ononimachi Tatemawari (39kmWest/South/West)	2011/5/16 10:27	0.2 <sup>*3</sup>	没下雨 No Rain	福岛县 Fukushima Prefecture
测量点 Reading Point 【52】 田村市船引町船引马场川原(41km西) Tamura city Funehiki town funehiki Babakawara (41kmWest)	2011/5/16 14:05	0.2 <sup>*3</sup>	没下雨 No Rain	福岛县 Fukushima Prefecture
测量点 Reading Point 【52】 田村市船引町船引马场川原(41km西) Tamura city Funehiki town funehiki Babakawara (41kmWest)	2011/5/16 11:18	0.2 <sup>*3</sup>	没下雨 No Rain	福岛县 Fukushima Prefecture
测量点 Reading Point 【61】 相马郡饭馆村八木泽(36km西北) Soma county Iitate Village Yagisawa (36kmNorth/West)	2011/5/16 13:36	4.2 <sup>*3</sup>	没下雨 No Rain	福岛县 Fukushima Prefecture
测量点 Reading Point 【61】 相马郡饭馆村八木泽(36km西北) Soma county Iitate Village Yagisawa (36kmNorth/West)	2011/5/16 11:40	4.1 <sup>*3</sup>	没下雨 No Rain	福岛县 Fukushima Prefecture
测量点 Reading Point 【62】 相马郡饭馆村草野大师堂(39km西北) Soma county Iitate Village Kusano Taishido (39kmNorth/West)	2011/5/16 13:45	5.3 <sup>*3</sup>	没下雨 No Rain	福岛县 Fukushima Prefecture
测量点 Reading Point 【62】 相马郡饭馆村草野大师堂(39km西北) Soma county Iitate Village Kusano Taishido (39kmNorth/West)	2011/5/16 11:31	5.5 <sup>*3</sup>	没下雨 No Rain	福岛县 Fukushima Prefecture
测量点 Reading Point 【63】 相马郡饭馆村二枚桥(44km西北) Soma county Iitate Village Nimaibashi (44kmNorth/West)	2011/5/16 14:26	1.4 <sup>*3</sup>	没下雨 No Rain	福岛县 Fukushima Prefecture
测量点 Reading Point 【63】 相马郡饭馆村二枚桥(44km西北) Soma county Iitate Village Nimaibashi (44kmNorth/West)	2011/5/16 10:32	1.4 <sup>*3</sup>	没下雨 No Rain	福岛县 Fukushima Prefecture
测量点 Reading Point 【71】 双叶郡广野町下北迫苗代替(注)(23km南) Futaba county Hirono town Shimokitaba Nawashirogae* (23kmSouth)	2011/5/16 15:29	0.6 <sup>*2</sup>	没下雨 No Rain	警察(NBC防护部队) Police (counter NBC operations unit)
测量点 Reading Point 【71】 双叶郡广野町下北迫苗代替(注)(23km南) Futaba county Hirono town Shimokitaba Nawashirogae* (23kmSouth)	2011/5/16 12:17	0.4 <sup>*3</sup>	没下雨 No Rain	文部科学省 MEXT
测量点 Reading Point 【71】 双叶郡广野町下北迫苗代替(注)(23km南) Futaba county Hirono town Shimokitaba Nawashirogae* (23kmSouth)	2011/5/16 7:57	0.9 <sup>*2</sup>	没下雨 No Rain	警察(NBC防护部队) Police (counter NBC operations unit)
测量点 Reading Point 【72】 磐城市久之浜町久之浜字北荒蒔(31km南) Iwaki city Hisanohama town Hisanohama aza Kitaaramaki(31kmSouth)	2011/5/16 14:45	0.5 <sup>*2</sup>	没下雨 No Rain	警察(NBC防护部队) Police (counter NBC operations unit)
测量点 Reading Point 【72】 磐城市久之浜町久之浜字北荒蒔(31km南) Iwaki city Hisanohama town Hisanohama aza Kitaaramaki(31kmSouth)	2011/5/16 11:55	0.4 <sup>*3</sup>	没下雨 No Rain	文部科学省 MEXT

- \* 1 GM(盖革-米勒计数管)测量值(measured by Geiger-Müller counter)
- \* 2 电离室测量值(measured by ionization chamber type survey meter)
- \* 3 NaI(碘化钠)闪烁体测量值(measured by NaI scintillator detector)
- \* 4 在测量时间内的测量值的变动范围(variation range of the measuring data in measuring time)

场所(离福岛第1发电厂的距离) Reading Post(length from NPP)	测量时间 Monitoring Time	数值(微西弗/小时) Reading(unit: $\mu$ Sv / h)	气候 Weather	实施者 Reading by
测量点 【72】 磐城市久之浜町久之浜字北荒町(31km南) Iwaki city Hisanohama town Hisanohama aza Kitaaramaki (31kmSouth)	2011/5/16 8:24	0.5 <sup>*2</sup>	没下雨 No Rain	警察(NBC防护部队) Police ( counter NBC operations unit )
测量点 【73】 磐城市四仓町(35km南) Iwaki City Yotsukura town(35kmSouth)	2011/5/16 14:31	0.1 <sup>*2</sup>	没下雨 No Rain	警察(NBC防护部队) Police ( counter NBC operations unit )
测量点 【73】 磐城市四仓町(35km南) Iwaki City Yotsukura town(35kmSouth)	2011/5/16 11:43	0.4 <sup>*3</sup>	没下雨 No Rain	文部科学省 MEXT
测量点 【73】 磐城市四仓町(35km南) Iwaki City Yotsukura town(35kmSouth)	2011/5/16 8:38	0.2 <sup>*2</sup>	没下雨 No Rain	警察(NBC防护部队) Police ( counter NBC operations unit )
测量点 【74】 磐城市小川町高萩(36km西南南) Iwaki city Ogawa town Takahagi (36kmSouth/South/West)	2011/5/16 15:06	0.1 <sup>*2</sup>	没下雨 No Rain	警察(NBC防护部队) Police ( counter NBC operations unit )
测量点 【74】 磐城市小川町高萩(36km西南南) Iwaki city Ogawa town Takahagi (36kmSouth/South/West)	2011/5/16 11:07	0.1 <sup>*3</sup>	没下雨 No Rain	文部科学省 MEXT
测量点 【75】 磐城市内乡御殿町(43km西南南) Iwaki city Uchigoumiyamaya town (43kmSouth/South/West)	2011/5/16 16:34	0.4 <sup>*2</sup>	没下雨 No Rain	警察(NBC防护部队) Police ( counter NBC operations unit )
测量点 【75】 磐城市内乡御殿町(43km西南南) Iwaki city Uchigoumiyamaya town (43kmSouth/South/West)	2011/5/16 10:40	0.2 <sup>*3</sup>	没下雨 No Rain	文部科学省 MEXT
测量点 【76】 双叶郡川内村上川内早渡(22km西南偏西) Futaba county Kawauchi Village Kamikawauchi Hayawata*(22kmWest/South/West)	2011/5/16 13:11	0.5 <sup>*3</sup>	没下雨 No Rain	文部科学省 MEXT
测量点 【76】 双叶郡川内村上川内早渡(22km西南偏西) Futaba county Kawauchi Village Kamikawauchi Hayawata*(22kmWest/South/West)	2011/5/16 12:53	0.1 <sup>*2</sup>	没下雨 No Rain	警察(NBC防护部队) Police ( counter NBC operations unit )
测量点 【77】 磐城市小川町上小川(26km西南) Iwaki city Ogawa town Kamiogawa (26kmSouth/West)	2011/5/16 13:15	0.1 <sup>*2</sup>	没下雨 No Rain	警察(NBC防护部队) Police ( counter NBC operations unit )
测量点 【79】 双叶郡浪江町下津岛萱深(29km西北偏西) Futaba county Namie town shimotsushima kayabuka(29kmWest/North/West)	2011/5/16 15:30	9.1 <sup>*2</sup>	没下雨 No Rain	警察(NBC防护部队) Police ( counter NBC operations unit )
测量点 【79】 双叶郡浪江町下津岛萱深(29km西北偏西) Futaba county Namie town shimotsushima kayabuka (29kmWest/North/West)	2011/5/16 13:35	9.7 <sup>*3</sup>	没下雨 No Rain	日本原子能研究开发机构 JAEA (Japan Atomic Energy Agency)
测量点 【79】 双叶郡浪江町下津岛萱深(29km西北偏西) Futaba county Namie town shimotsushima kayabuka (29kmWest/North/West)	2011/5/16 10:43	8.4 <sup>*2</sup>	没下雨 No Rain	警察(NBC防护部队) Police ( counter NBC operations unit )
测量点 【80】 南相马市原町区高见町(24km北) Minami Soma city Haramachi ward Takami town (24kmNorth)	2011/5/16 13:09	0.2 <sup>*2</sup>	没下雨 No Rain	警察(NBC防护部队) Police ( counter NBC operations unit )
测量点 【80】 南相马市原町区高见町(24km北) Minami Soma city Haramachi ward Takami town (24kmNorth)	2011/5/16 11:31	0.4 <sup>*3</sup>	没下雨 No Rain	日本原子能研究开发机构 JAEA (Japan Atomic Energy Agency)
测量点 【80】 南相马市原町区高见町(24km北) Minami Soma city Haramachi ward Takami town (24kmNorth)	2011/5/16 8:30	0.3 <sup>*2</sup>	没下雨 No Rain	警察(NBC防护部队) Police ( counter NBC operations unit )
测量点 【81】 双叶郡浪江町赤宇木石小屋(31km西北) Futaba county Namie town Akougi Ishikoya (31kmNorth/West)	2011/5/16 14:36	20.4 <sup>*2</sup>	没下雨 No Rain	警察(NBC防护部队) Police ( counter NBC operations unit )
测量点 【81】 双叶郡浪江町赤宇木石小屋(31km西北) Futaba county Namie town Akougi Ishikoya (31kmNorth/West)	2011/5/16 9:52	20.1 <sup>*2</sup>	没下雨 No Rain	警察(NBC防护部队) Police ( counter NBC operations unit )
测量点 【83】 双叶郡浪江町赤宇木柵平(24km西北) Futaba county Namie town Akougi Kunugidaira (24kmNorth/West)	2011/5/16 15:38	37.3 <sup>*2</sup>	没下雨 No Rain	警察(NBC防护部队) Police ( counter NBC operations unit )
测量点 【83】 双叶郡浪江町赤宇木柵平(24km西北) Futaba county Namie town Akougi Kunugidaira (24kmNorth/West)	2011/5/16 11:57	39.8 <sup>*2</sup>	没下雨 No Rain	日本原子能研究开发机构 JAEA (Japan Atomic Energy Agency)
测量点 【83】 双叶郡浪江町赤宇木柵平(24km西北) Futaba county Namie town Akougi Kunugidaira (24kmNorth/West)	2011/5/16 10:52	39.1 <sup>*2</sup>	没下雨 No Rain	警察(NBC防护部队) Police ( counter NBC operations unit )
测量点 【84】 磐城市三和町差盐(39km西南) Iwaki city Miwa-town Saiso(39kmSouth/West)	2011/5/16 10:02	0.2 <sup>*3</sup>	没下雨 No Rain	文部科学省 MEXT

- \* 1 GM(盖革-米勒计数管)测量值(measured by Geiger-Müller counter)
- \* 2 电离室测量值(measured by ionization chamber type survey meter)
- \* 3 NaI(碘化钠)闪烁体测量值(measured by NaI scintillator detector)
- \* 4 在测量时间内的测量值的变动范围(variation range of the measuring data in measuring time)

场所(离福岛第1发电厂的距离) Reading Post(length from NPP)	测量时间 Monitoring Time	数值(微西弗/小时) Reading(unit: $\mu$ Sv / h)	气候 Weather	实施者 Reading by
测量点 【85】 福岛市荒井原宿(66km西北偏西) Fukushima city Arai Harajuku(66kmWest/North/West)	2011/5/16 14:00	0.5 *2	没下雨 No Rain	防卫省 Ministry of Defense
测量点 【85】 福岛市荒井原宿(66km西北偏西) Fukushima city Arai Harajuku(66kmWest/North/West)	2011/5/16 6:00	0.2 *2	没下雨 No Rain	防卫省 Ministry of Defense
测量点 【86】 郡山市大槻町长右工门林(63km西) Koriyama city Ootsuki town Choemonbayashi(63kmWest)	2011/5/16 14:00	0.7 *2	没下雨 No Rain	防卫省 Ministry of Defense
测量点 【86】 郡山市大槻町长右工门林(63km西) Koriyama city Ootsuki town Choemonbayashi(63kmWest)	2011/5/16 6:00	0.7 *2	没下雨 No Rain	防卫省 Ministry of Defense
测量点 【87】 双叶郡川内村上川内花之内(29km西南偏西) Futaba county Kawauchi Village Kamikawauchi Hananouchi (29kmWest/South/West)	2011/5/16 14:00	0.8 *2	没下雨 No Rain	防卫省 Ministry of Defense
测量点 【87】 双叶郡川内村上川内花之内(29km西南偏西) Futaba county Kawauchi Village Kamikawauchi Hananouchi (29kmWest/South/West)	2011/5/16 6:00	0.8 *2	没下雨 No Rain	防卫省 Ministry of Defense
测量点 【88】 福岛市光丘(58km西北偏西) Fukushima city Hikarigaoka(58kmWest/North/West)	2011/5/15 17:00	1.1 *2	没下雨 No Rain	防卫省 Ministry of Defense
测量点 【89】 郡山市丰田町(60km西) Koriyama city Toyota town(60kmWest)	2011/5/15 17:00	0.9 *2	没下雨 No Rain	防卫省 Ministry of Defense
测量点 【101】 伊达市灵山町大石字三之轮(55km西北) Date city Ryozen town Oishi aza Minowa(55kmNorth/West)	2011/5/16 9:27	1.0 *3	没下雨 No Rain	日本原子能研究开发机构 JAEA (Japan Atomic Energy Agency)
测量点 【102】 伊达市月馆町月馆字町(50km西北) Date city Tsukidate town Tsukidate aza Machi (50kmNorth/West)	2011/5/16 15:29	1.3 *3	没下雨 No Rain	日本原子能研究开发机构 JAEA (Japan Atomic Energy Agency)
测量点 【103】 南相马市原町区高字大豆柄内(20km北) Minami Soma city Haramachi ward taka aza Mamegarauchi (20kmNorth)	2011/5/16 12:24	0.4 *3	没下雨 No Rain	日本原子能研究开发机构 JAEA (Japan Atomic Energy Agency)
测量点 【104】 双叶郡葛尾村大字落合字落合(25km西北偏西) Futaba county Katsurao village Oaza Ochiai aza Ochiai(25kmNorth/West)	2011/5/16 14:12	1.3 *3	没下雨 No Rain	日本原子能研究开发机构 JAEA (Japan Atomic Energy Agency)
测量点 【105】 田村市都路町古道字寺之前(21km西) Tamura city Miyakoji town Furumichi aza Teranomae (21kmWest)	2011/5/16 11:59	0.4 *3	没下雨 No Rain	文部科学省 MEXT
测量点 【106】 磐城市川前町小白井字将监小屋(32km西南偏西) Iwaki city Kawamae town Ojirai aza Syokangoya (32kmSouth/West)	2011/5/16 14:14	0.3 *3	没下雨 No Rain	文部科学省 MEXT
测量点 【107】 南相马市原町区马场字中内(23km西北偏北) Minami Soma city Haramachi ward Baba aza Nakouchi (25kmNorth/North/West)	2011/5/16 12:46	2.0 *3	没下雨 No Rain	日本原子能研究开发机构 JAEA (Japan Atomic Energy Agency)
测量点 【108】 南相马市原町区大原台畑(30km西北偏北) Minami Soma city Haramachi ward Ohara Daihata (30kmNorth/North/West)	2011/5/16 13:04	2.8 *3	没下雨 No Rain	日本原子能研究开发机构 JAEA (Japan Atomic Energy Agency)

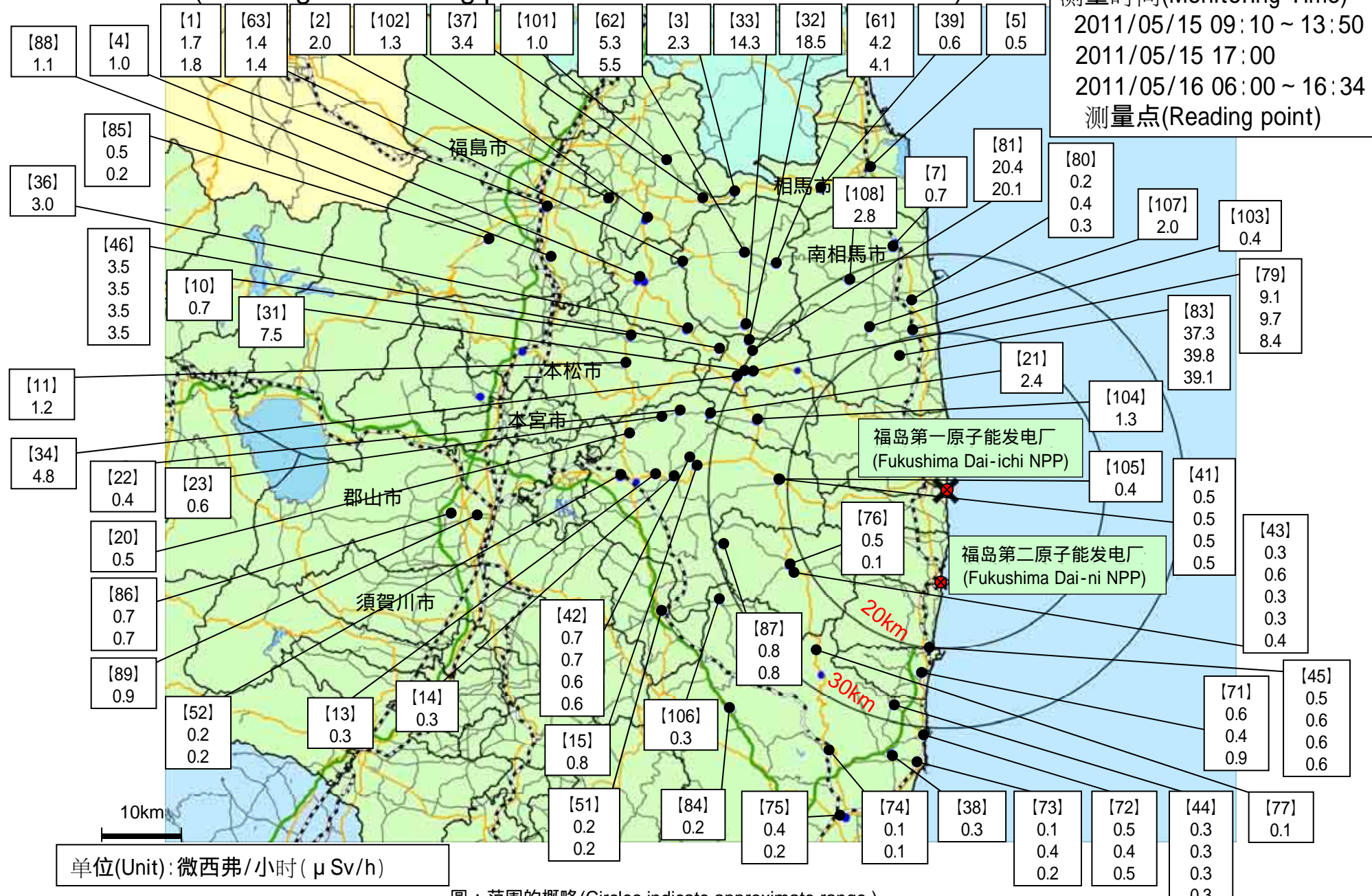
(注) 【71】【76】:在同一地区,但相距数百米。

\*【71】【76】:These are positioned in same area but a few hundred meters away.

# 福岛第一原子能发电厂周边监测结果结果

(Readings at Reading point out of Fukushima Dai-ichi NPP)

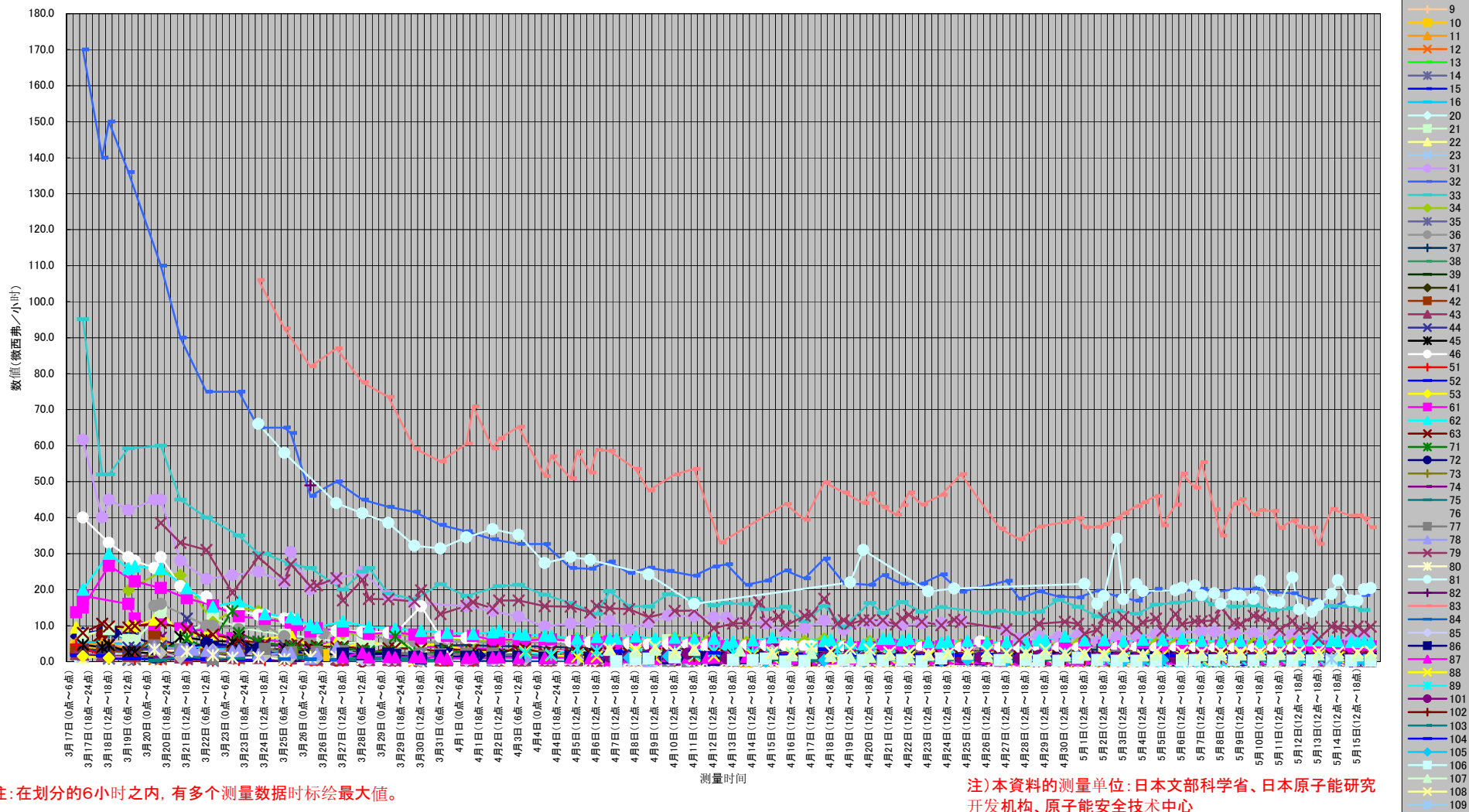
测量时间(Monitoring Time)  
 2011/05/15 09:10 ~ 13:50  
 2011/05/15 17:00  
 2011/05/16 06:00 ~ 16:34  
 测量点(Reading point)



单位(Unit): 微西弗/小时 ( $\mu\text{Sv/h}$ )

圆: 范围的概略 (Circles indicate approximate range.)

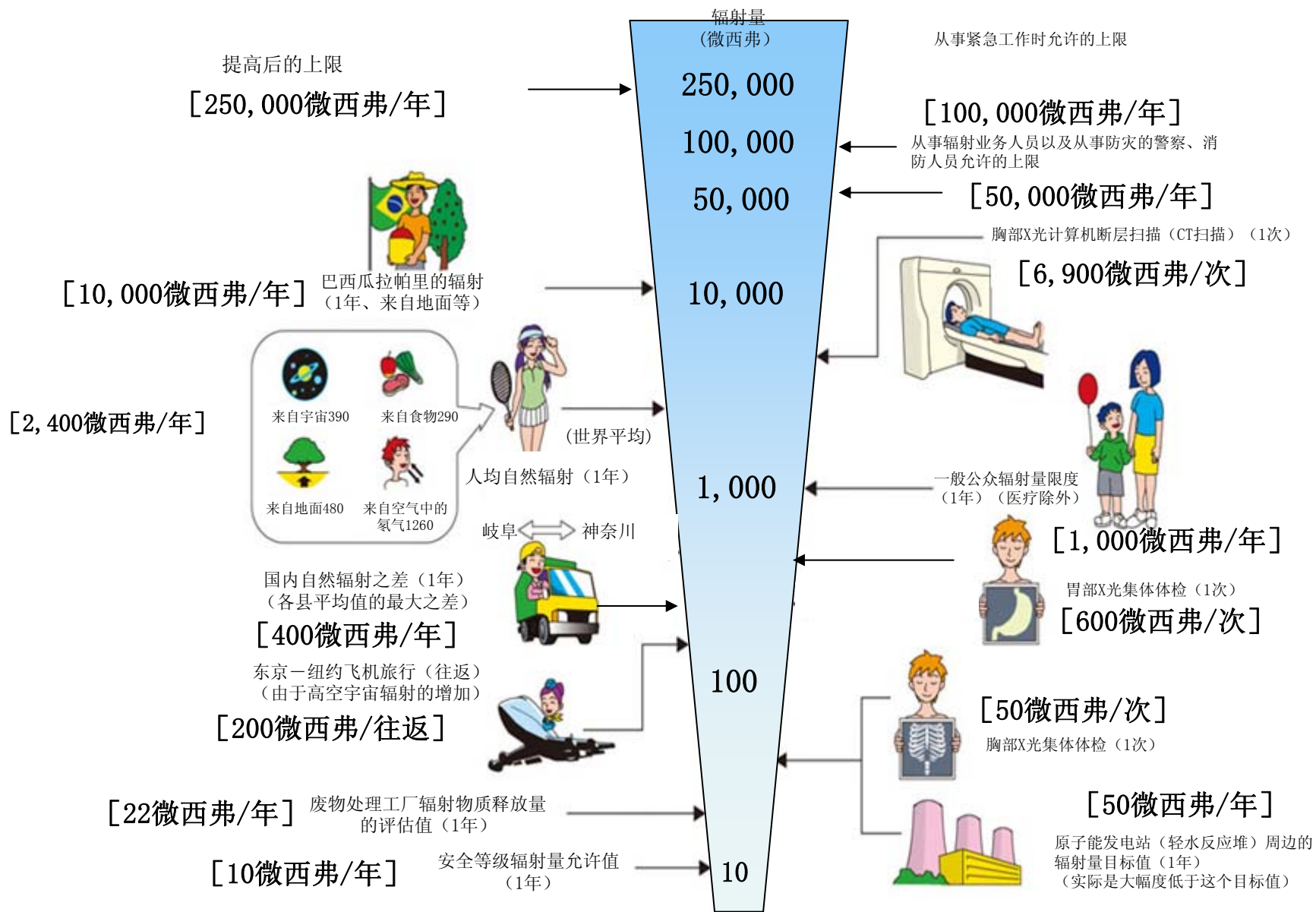
# 福岛第一原子能发电厂20Km以外的监控结果推移



注: 在划分的6小时之内, 有多个测量数据时标绘最大值。

注) 本資料の测量单位: 日本文部科学省、日本原子能研究开发机构、原子能安全技术中心

# <<日常生活与辐射>>



※ Sv【西弗】= 辐射种类产生的生物效应常数 (※) × Gy【格雷】

※ X射线、γ射线为 1