

福島第一原子力発電所の20km以遠のモニタリング結果について
(Readings at Reading Post out of 20 km Zone of Fukushima Dai-ichi NPP)

平成23年5月25日 10時00分現在
(As of 10:00 May 25, 2011)

文部科学省
(Ministry of Education, Culture, Sports, Science and Technology (MEXT))

文部科学省が集計した結果
Monitoring Outputs by MEXT

注) 太字下線データが今回追加分

* Boldface and underlined readings are new.

- * 1 GM(ガイガーミュラー計数管)による値(measured by Geiger-Müller counter)
- * 2 電離箱による値(measured by ionization chamber type survey meter)
- * 3 NaI(ヨウ化ナトリウム)シンチレータによる値(measured by NaI scintillator detector)
- * 4 測定時間内における測定値の変動範囲(variation range of the measuring data in measuring time)
- * 5 半導体検出器による値(measured by semiconductor detector)

| 測定場所(福島第一発電所からの距離) Reading Post(length from NPP) | | 測定日時 Monitoring Time | 数値(マイクロシーベルト/時) Reading(unit: $\mu\text{Sv/h}$) | 天候 Weather | 実施者 Reading by |
|---|--|---|---|-------------------------------|---|
| いわき市 Iwaki city | [38] いわき市四倉町白岩保木田(34km南南西) Iwaki City Yotsukura town Shiraiwa Hokita (34kmSouth/South/West) | 2011/5/24 11:00 | 0.3 *3 | 降雨なし No Rain | 日本原子力研究開発機構 JAEA |
| | [72] いわき市久之浜町久之浜北荒蒔(31km南) Iwaki city Hisanohama town Hisanohama aza Kitaaramaki (31kmSouth) | 2011/5/24 13:16 | 0.1 *2 | 降雨なし No Rain | 警察(NBC対策部隊) Police (counter NBC operations unit) |
| | | 2011/5/24 11:23 | 0.4 *3 | 降雨なし No Rain | 日本原子力研究開発機構 JAEA |
| | [73] いわき市四倉町(35km南) Iwaki City Yotsukura town (35kmSouth) | 2011/5/24 11:12 | 0.4 *3 | 降雨なし No Rain | 日本原子力研究開発機構 JAEA |
| | [74] いわき市小川町高萩(36km南南西) Iwaki city Ogawa town Takahagi (36kmSouth/South/West) | 2011/5/24 10:41 | 0.2 *3 | 降雨なし No Rain | 日本原子力研究開発機構 JAEA |
| | [75] いわき市内郷御殿町(43km南南西) Iwaki city Uchigoumiyamaya town (43kmSouth/South/West) | 2011/5/24 17:13 | 0.1 *2 | 降雨なし No Rain | 警察(NBC対策部隊) Police (counter NBC operations unit) |
| | | 2011/5/24 11:26 | 0.1 *2 | 降雨なし No Rain | 警察(NBC対策部隊) Police (counter NBC operations unit) |
| | | 2011/5/24 10:18 | 0.2 *3 | 降雨なし No Rain | 日本原子力研究開発機構 JAEA |
| [84] いわき市三和町差塩(39km南西) Iwaki city Miwa-town Saiso (39kmSouth/West) | 2011/5/24 9:38 | 0.2 *3 | 降雨なし No Rain | 日本原子力研究開発機構 JAEA | |
| [106] いわき市川前町小白井字将監小屋(32km西南西) Iwaki city Kawamae town Ojiro aza Syokangoya (32kmWest/South/West) | 2011/5/24 13:40 | 0.4 *3 | 降雨なし No Rain | 文部科学省 MEXT | |
| [114] いわき市小川町上小川(26km南西) Iwaki city Ogawa town Kamiogawa(26kmSouth/West) | 2011/5/24 12:43 | 1.4 *3 | 降雨なし No Rain | 文部科学省 MEXT | |
| 郡山市 Koriyama city | [86] 郡山市大槻町長右工門林(63km西) Koriyama city Ootsuki town Choemonbayashi(63kmWest) | 2011/5/24 14:00 | 0.5 *5 | 降雨なし No Rain | 防衛省 Ministry of Defense |
| | | 2011/5/24 6:00 | 0.5 *5 | 降雨なし No Rain | 防衛省 Ministry of Defense |
| 相馬市 Soma city | [39] 相馬市山上上並木(41km北北西) Soma city Yamakami Kaminamiki (41kmNorth/North/West) | 2011/5/24 10:32 | 0.6 *3 | 降雨なし No Rain | 文部科学省 MEXT |
| 相馬郡飯館村 Soma county litate Village | [33] 相馬郡飯館村長尾(33km北西) Soma county litate Village Nagadoro (33kmNorth/West) | 2011/5/24 12:16 | 15.4 *3 | 降雨なし No Rain | 日本原子力研究開発機構 JAEA |
| | | 2011/5/24 13:16 | 4.3 *3 | 降雨なし No Rain | 福島県 Fukushima Prefecture |
| | [61] 相馬郡飯館村八木沢(36km北西) Soma county litate Village Yagisawa (36kmNorth/West) | 2011/5/24 11:35 | 4.1 *3 | 降雨なし No Rain | 福島県 Fukushima Prefecture |
| | | 2011/5/24 13:29 | 5.4 *3 | 降雨なし No Rain | 福島県 Fukushima Prefecture |
| | [62] 相馬郡飯館村草野大師堂(40km北西) Soma county litate Village Kusano Taishido (40kmNorth/West) | 2011/5/24 11:25 | 5.6 *3 | 降雨なし No Rain | 福島県 Fukushima Prefecture |
| | | [63] 相馬郡飯館村二枚橋(44km北西) Soma county litate Village Nimaibashi (44kmNorth/West) | 2011/5/24 13:48 | 1.5 *3 | 降雨なし No Rain |
| 2011/5/24 10:31 | 1.4 *3 | | 降雨なし No Rain | 福島県 Fukushima Prefecture | |
| 伊達市 Date city | [3] 伊達市雲山町石田彦平(46km北西) Date city Ryozen town Ishida Hikohe(46kmNorth/West) | 2011/5/24 10:07 | 2.0 *3 | 降雨なし No Rain | 文部科学省 MEXT |
| | [37] 伊達市雲山町石田宝司沢(48km北西) Date city Ryozen town Ishida Hojizawa (48kmNorth/West) | 2011/5/24 9:59 | 3.4 *3 | 降雨なし No Rain | 文部科学省 MEXT |
| | [101] 伊達市雲山町大石字三ノ輪(55km北西) Date city Ryozen town Oishi aza Minowa (55kmNorth/West) | 2011/5/24 9:28 | 0.9 *3 | 降雨なし No Rain | 文部科学省 MEXT |
| | [102] 伊達市月館町月館字町(51km北西) Date city Tsukidate town Tsukidate aza Machi (51kmNorth/West) | 2011/5/24 14:50 | 1.1 *3 | 降雨なし No Rain | 文部科学省 MEXT |

- * 1 GM (ガイガーミュラー計数管)による値(measured by Geiger-Müller counter)
- * 2 電離箱による値(measured by ionization chamber type survey meter)
- * 3 NaI (ヨウ化ナトリウム)シンチレータによる値(measured by NaI scintillator detector)
- * 4 測定時間内における測定値の変動範囲(variation range of the measuring data in measuring time)
- * 5 半導体検出器による値 (measured by semiconductor detector)

| 測定場所 (福島第一発電所からの距離) Reading Post (length from NPP) | | 測定日時 Monitoring Time | 数値 (マイクロシーベルト/時) Reading (unit : $\mu\text{Sv} / \text{h}$) | 天候 Weather | 実施者 Reading by | |
|---|--|--|---|-------------------------------|----------------------------|--|
| 伊達郡川俣町 Date county Kawamata town | [4] | 伊達郡川俣町大字鶴沢字川端 (47km北西) Date county Kawamata town oaza Tsurusawa aza Kawabata (47kmNorth/West) | 2011/5/24 9:19 | 1.1 * ³ | 降雨なし No Rain | 文部科学省 MEXT |
| | [36] | 伊達郡川俣町山木屋大洪 (39km西北西) Date county Kawamata town Yamakiya Oonukari (39kmWest/North/West) | 2011/5/24 13:49 | 2.8 * ³ | 降雨なし No Rain | 日本原子力研究開発機構 JAEA |
| | [78] | 伊達郡川俣町鶴沢 (48km北西) Date county Kawamata town oaza Tsurusawa (48kmWest/North/West) | 2011/5/24 13:00 | 0.5 *² — | 降雨なし No Rain | 警察 (NBC対策部隊) Police (counter NBC operations unit) |
| 田村市 Tamura city | [13] | 田村市常葉町西向屋形 (37km西) Tamura city Tokiwa town Nishimuki Yakata (37kmWest) | 2011/5/24 10:18 | 0.3 * ³ | 降雨なし No Rain | 文部科学省 MEXT |
| | [14] | 田村市常葉町常葉内町 (34km西) Tamura city Tokiwa town Tokiwa Uchimachi (34kmWest) | 2011/5/24 10:33 | 0.3 * ³ | 降雨なし No Rain | 文部科学省 MEXT |
| | [15] | 田村市常葉町山根鹿島 (32km西) Tamura city Tokiwa town Yamane Kashima (32kmWest) | 2011/5/24 10:44 | 0.8 * ³ | 降雨なし No Rain | 日本原子力研究開発機構 JAEA |
| | [20] | 田村市船引町新館下 (41km西) Tamura city Funehiki town Niitate shimo (41kmWest) | 2011/5/24 10:00 | 0.5 * ³ | 降雨なし No Rain | 文部科学省 MEXT |
| | [22] | 田村市船引町上移後田 (35km西北西) Tamura city Funehiki town Kamiutsushi aza Ushirota (35kmWest/North/West) | 2011/5/24 9:39 | 0.3 * ³ | 降雨なし No Rain | 日本原子力研究開発機構 JAEA |
| | [23] | 田村市船引町南移水中内 (37km西北西) Tamura city Funehiki town Minamiutsushi Suichu-uchi (37kmWest/North/West) | 2011/5/24 9:31 | 0.6 * ³ | 降雨なし No Rain | 日本原子力研究開発機構 JAEA |
| | [52] | 田村市船引町船引馬場川原 (41km西) Tamura city Funehiki town funehiki Babakawara (41kmWest) | 2011/5/24 14:37 | 0.2 * ³ | 降雨なし No Rain | 福島県 Fukushima Prefecture |
| | | | 2011/5/24 11:35 | 0.2 * ³ | 降雨なし No Rain | 福島県 Fukushima Prefecture |
| | [105] | 田村市都路町古道字寺ノ前 (21km西) Tamura city Miyakoji town Furumichi aza Teranomae (21kmWest) | 2011/5/24 11:24 | 0.4 * ³ | 降雨なし No Rain | 文部科学省 MEXT |
| | [113] | 田村市都路町岩井沢 (25km西) Tamura city Miyakoji town Iwaizawa (25kmWest) | 2011/5/24 11:18 | 1.4 * ³ | 降雨なし No Rain | 文部科学省 MEXT |
| [110] | 田村市都路町古道 (25km西) Tamura city Miyakoji town Furumichi (25kmWest) | 2011/5/24 11:39 | 1.1 * ³ | 降雨なし No Rain | 文部科学省 MEXT | |
| 田村郡小野町 Tamura county Ono town | [51] | 田村郡小野町小野新町館廻 (39km西南西) Tamura county Ono town Ononimachi Tatemawari (39kmWest/South/West) | 2011/5/24 13:54 | 0.2 * ³ | 降雨なし No Rain | 福島県 Fukushima Prefecture |
| | | | 2011/5/24 10:27 | 0.2 * ³ | 降雨なし No Rain | 福島県 Fukushima Prefecture |
| 二本松市 Nihonmatsu city | [10] | 二本松市針道中島 (44km西北西) Nihonmatsu city Harimichi Nakajima (44kmWest/North/West) | 2011/5/24 9:36 | 0.7 * ³ | 降雨なし No Rain | 文部科学省 MEXT |
| | [11] | 二本松市太田字下田 (44km西北西) Nihonmatsu city Ota aza Shimoda (44kmWest/North/West) | 2011/5/24 9:44 | 1.1 * ³ | 降雨なし No Rain | 文部科学省 MEXT |
| 福島市 Fukushima city | [1] | 福島市杉妻町 (62km北西) Fukushima city Sugitsuma town (62kmNorth/West) | 2011/5/24 15:33 | 1.1 * ³ | 降雨なし No Rain | 日本原子力研究開発機構 JAEA |
| | | | 2011/5/24 8:18 | 1.1 * ³ | 降雨なし No Rain | 文部科学省 MEXT |
| | [2] | 福島市大波滝ノ入 (56km北西) Fukushima city Onami Takinoiri (56kmNorth/West) | 2011/5/24 9:08 | 1.8 * ³ | 降雨なし No Rain | 文部科学省 MEXT |
| | [85] | 福島市荒井原宿 (66km西北西) Fukushima city Arai Harajiku (66kmWest/North/West) | 2011/5/24 14:00 | 0.2 * ⁵ | 降雨なし No Rain | 防衛省 Ministry of Defense |
| | | | 2011/5/24 6:00 | 0.2 * ⁵ | 降雨なし No Rain | 防衛省 Ministry of Defense |
| [88] | 福島市光が丘 (58km西北西) Fukushima city Hikarigaoka (58kmWest/North/West) | 2011/5/23 19:00 | 0.8 * ⁵ | 降雨なし No Rain | 防衛省 Ministry of Defense | |
| 双葉郡葛尾村 Futaba County Katsurao Village | [21] | 双葉郡葛尾村上野川 (31km西北西) Futaba County Katsurao Village Kaminogawa (31kmWest/North/West) | 2011/5/24 9:48 | 2.6 * ³ | 降雨なし No Rain | 日本原子力研究開発機構 JAEA |
| | [104] | 双葉郡葛尾村大字落合字落合 (26km西北西) Futaba county Katsurao village Oaza Ochiai aza Ochiai (26kmWest/North/West) | 2011/5/24 10:03 | 1.4 * ³ | 降雨なし No Rain | 日本原子力研究開発機構 JAEA |

- * 1 GM(ガイガーミュラー計数管)による値(measured by Geiger-Müller counter)
- * 2 電離箱による値(measured by ionization chamber type survey meter)
- * 3 NaI(ヨウ化ナトリウム)シンチレータによる値(measured by NaI scintillator detector)
- * 4 測定時間内における測定値の変動範囲(variation range of the measuring data in measuring time)
- * 5 半導体検出器による値(measured by semiconductor detector)

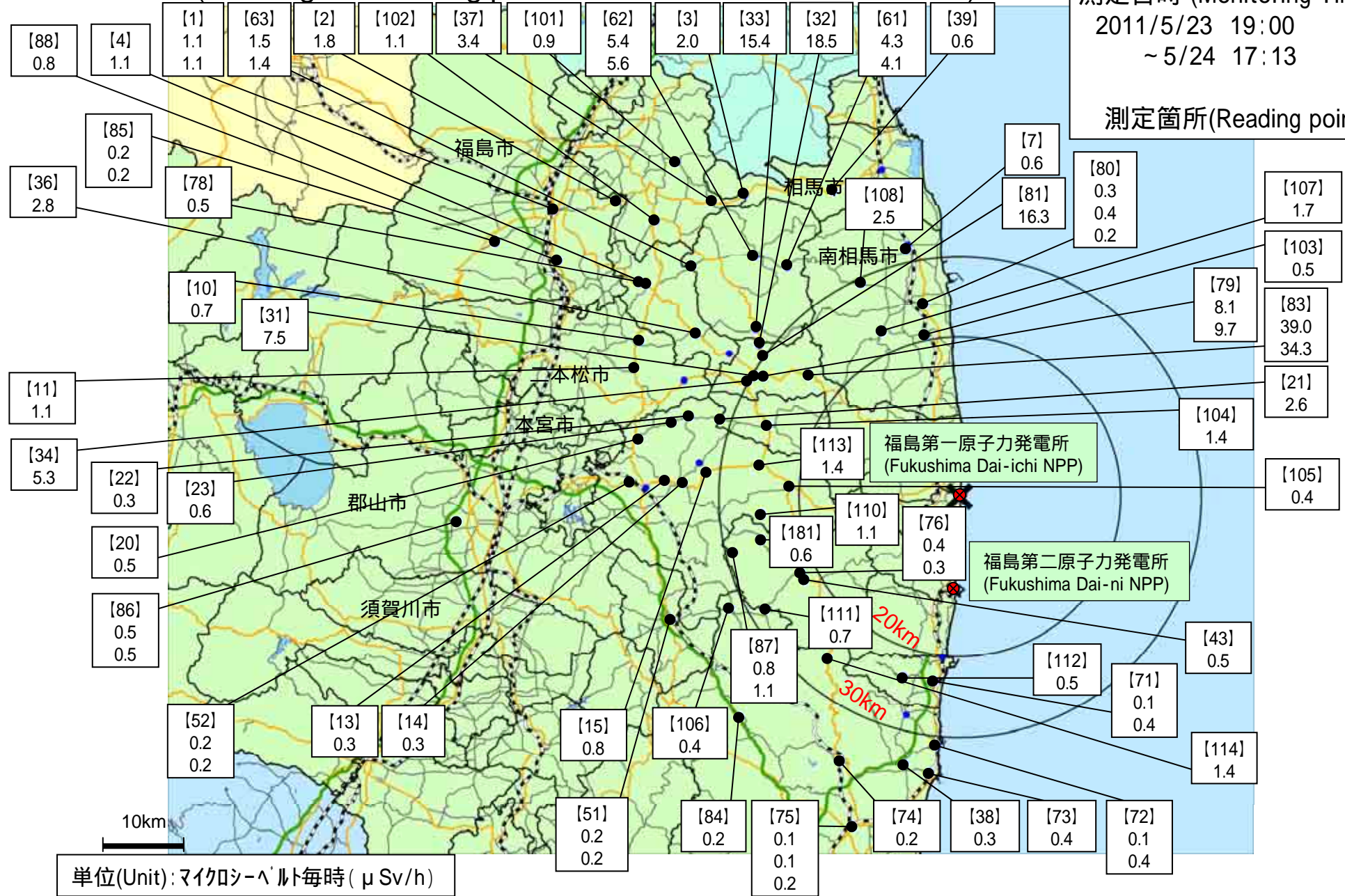
| 測定場所(福島第一発電所からの距離) Reading Post(length from NPP) | | 測定日時 Monitoring Time | 数値(マイクロシーベルト/時) Reading(unit: $\mu\text{Sv/h}$) | 天候 Weather | 実施者 Reading by | |
|---|--|---|---|---------------------|---|---|
| 双葉郡川内村 Futaba county Kawauchi Village | [43] | 双葉郡川内村下川内宮渡(22km西南西) Futaba county Kawauchi Village Shimokawauchi Miyawata (22kmWest/South/West) | 2011/5/24 12:21 | 0.5 * ³ | 降雨なし No Rain | 文部科学省 MEXT |
| | [76] | 双葉郡川内村上川内早渡(注)(22km西南西) Futaba county Kawauchi Village Kamikawauchi Hayawata* (22kmWest/South/West) | 2011/5/24 12:07 | 0.4 * ³ | 降雨なし No Rain | 文部科学省 MEXT |
| | | | 2011/5/24 9:32 | 0.3 * ² | 降雨なし No Rain | 警察(NBC対策部隊) Police (counter NBC operations unit) |
| | [87] | 双葉郡川内村上川内花ノ内(29km西南西) Futaba county Kawauchi Village Kamikawauchi Hananouchi (29kmWest/South/West) | 2011/5/24 14:00 | 0.8 * ² | 降雨なし No Rain | 防衛省 Ministry of Defense |
| | | | 2011/5/24 6:00 | 1.1 * ² | 降雨なし No Rain | 防衛省 Ministry of Defense |
| | [111] | 双葉郡川内村上川内(28km西南西) Futaba county Kawauchi Village Kamikawauchi (28kmWest/South/West) | 2011/5/24 13:25 | 0.7 * ³ | 降雨なし No Rain | 文部科学省 MEXT |
| [181] | 双葉郡川内村上川内(25km西南西) Futaba county Kawauchi Village Kamikawauchi (25kmWest/South/West) | 2011/5/24 11:54 | 0.6 * ³ | 降雨なし No Rain | 文部科学省 MEXT | |
| 双葉郡浪江町 Futaba county Nami town | [31] | 双葉郡浪江町津島仲沖(30km西北西) Futaba county Nami town Tsushima Nakaoki (30kmWest/North/West) | 2011/5/24 11:43 | 7.5 * ³ | 降雨なし No Rain | 日本原子力研究開発機構 JAEA |
| | [32] | 双葉郡浪江町赤宇木七郎(31km北西) Futaba county Nami town Akougi Teshichiro (31kmNorth/West) | 2011/5/24 11:59 | 18.5 * ³ | 降雨なし No Rain | 日本原子力研究開発機構 JAEA |
| | [34] | 双葉郡浪江町津島大高木(30km西北西) Futaba county Nami town Tsushima Taikougi (30kmWest/North/West) | 2011/5/24 10:20 | 5.3 * ³ | 降雨なし No Rain | 日本原子力研究開発機構 JAEA |
| | [79] | 双葉郡浪江町下津島萱深(29km西北西) Futaba county Nami town shimotsushima kayabuka (29kmWest/North/West) | 2011/5/24 14:30 | 8.1 * ² | 降雨なし No Rain | 警察(NBC対策部隊) Police (counter NBC operations unit) |
| | | | 2011/5/24 10:56 | 9.7 * ³ | 降雨なし No Rain | 日本原子力研究開発機構 JAEA |
| | [61] | 双葉郡浪江町赤宇木石小屋(30km北西) Futaba county Nami town Akougi Ishikoya (30kmNorth/West) | 2011/5/24 14:40 | 16.3 * ² | 降雨なし No Rain | 警察(NBC対策部隊) Police (counter NBC operations unit) |
| | [83] | 双葉郡浪江町赤宇木櫛平(24km北西) Futaba county Nami town Akougi Kunugidaira (24kmNorth/West) | 2011/5/24 11:24 | 39.0 * ² | 降雨なし No Rain | 日本原子力研究開発機構 JAEA |
| 2011/5/24 11:15 | | | 34.3 * ² | 降雨なし No Rain | 警察(NBC対策部隊) Police (counter NBC operations unit) | |
| 双葉郡広野町 Futaba county Hirono town | [71] | 双葉郡広野町下北泊苗代替(23km南) Futaba county Hirono town Shimokitaba Nawashirogae (23kmSouth) | 2011/5/24 14:20 | 0.1 * ² | 降雨なし No Rain | 警察(NBC対策部隊) Police (counter NBC operations unit) |
| | | | 2011/5/24 11:36 | 0.4 * ³ | 降雨なし No Rain | 日本原子力研究開発機構 JAEA |
| | [112] | 双葉郡広野町上浅見川(23km南南西) Futaba county Hirono town Kamiyazamigawa (23kmSouth/South/West) | 2011/5/24 11:52 | 0.5 * ³ | 降雨なし No Rain | 日本原子力研究開発機構 JAEA |
| 南相馬市 Minami Soma city | [7] | 南相馬市鹿島区寺内本屋敷(32km北北西) Minami Soma city Kashima ward Terauchi Motoyashiki (32kmNorth/North/West) | 2011/5/24 11:30 | 0.6 * ³ | 降雨なし No Rain | 文部科学省 MEXT |
| | [80] | 南相馬市原町区高見町(25km北) Minami Soma city Haramachi ward Takami town (25kmNorth) | 2011/5/24 13:10 | 0.3 * ² | 降雨なし No Rain | 警察(NBC対策部隊) Police (counter NBC operations unit) |
| | | | 2011/5/24 11:53 | 0.4 * ³ | 降雨なし No Rain | 文部科学省 MEXT |
| | | | 2011/5/24 8:20 | 0.2 * ² | 降雨なし No Rain | 警察(NBC対策部隊) Police (counter NBC operations unit) |
| | [103] | 南相馬市原町区高字大豆柄内(21km北) Minami Soma city Haramachi ward taka aza Mamegarauchi (21kmNorth) | 2011/5/24 12:28 | 0.5 * ³ | 降雨なし No Rain | 文部科学省 MEXT |
| | [107] | 南相馬市原町区馬場字中内(23km北北西) Minami Soma city Haramachi ward Baba aza Nakouchi (23kmNorth/North/West) | 2011/5/24 12:59 | 1.7 * ³ | 降雨なし No Rain | 文部科学省 MEXT |
| | [108] | 南相馬市原町区大原台畑(30km北北西) Minami Soma city Haramachi ward Ohara Daihata (30kmNorth/North/West) | 2011/5/24 13:31 | 2.5 * ³ | 降雨なし No Rain | 文部科学省 MEXT |

(JAEA: Japan Atomic Energy Agency)

福島第一原子力発電所周辺のモニタリング結果 (Readings at Reading point out of Fukushima Dai-ichi NPP)

測定日時 (Monitoring Time)
2011/5/23 19:00
~ 5/24 17:13

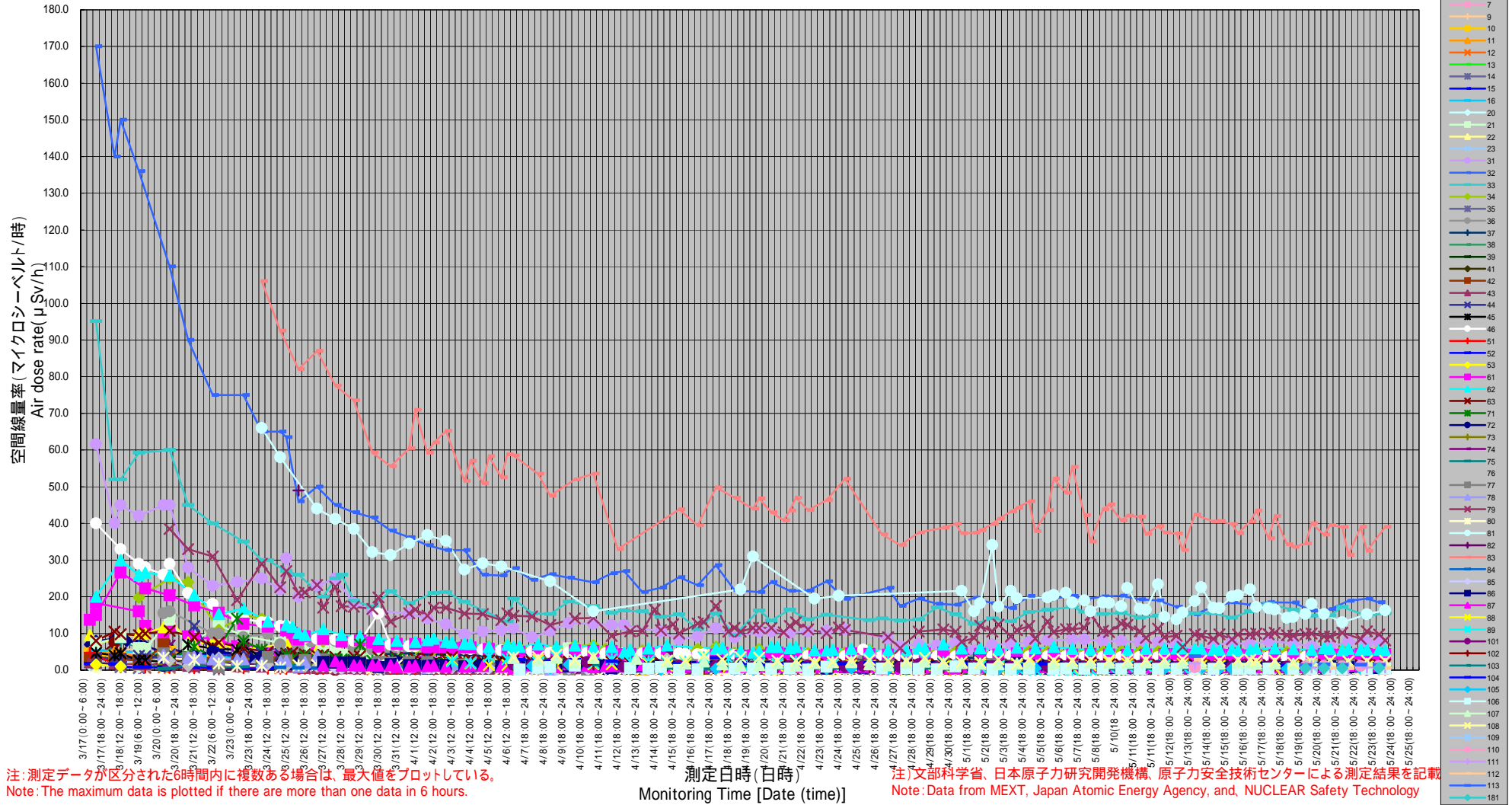
測定箇所 (Reading point)



単位(Unit): マイクロシーベルト毎時 (μSv/h)

円は範囲の概略を示す (Circles indicate approximate range.)

福島第一原子力発電所の20km以遠のモニタリング結果の推移 (Readings at Reading point out of 20 Km Zone of Fukushima Dai-ichi NPP)



注)太字下線が今回追加分

* **Boldface and underlined readings are new.**

* 1 GM(ガイガーミュラー計数管)による値(measured by Geiger-Müller counter)

* 2 電離箱による値(measured by ionization chamber type survey meter)

* 3 NaI(ヨウ化ナトリウム)シンチレータによる値(measured by NaI scintillator detector)

* 4 測定時間内における測定値の変動範囲(variation range of the measuring data in measuring time)

* 5 半導体検出器による値(measured by semiconductor detector)

飯館村(平成23年5月24日測定)

litate Village (measured on May 24, 2011)

| 測定場所(福島第一発電所からの距離) Reading Post(length from NPP) | | | 測定日時 Monitoring Time | 数値(マイクロシーベルト/ 時) Reading(unit : μ Sv / h) | 天候 Weather | 実施者 Reading by |
|---|-----|--|-------------------------|---|-----------------|---------------------|
| 測定エリア Reading Point | i1 | 相馬郡飯館村伊丹沢(39km北西) Soma county litate village Itamizawa (39kmNorth/West) | 2011/5/24 13:04 | 4.3 ^{*3} | 降雨なし No Rain | 日本原子力研究開発機構 JAEA |
| 測定エリア Reading Point | i2 | 相馬郡飯館村伊丹沢(39km北西) Soma county litate village Itamizawa (39KmNorth/Wast) | 2011/5/24 14:03 | 4.8 ^{*3} | 降雨なし No Rain | 文部科学省 MEXT |
| 測定エリア Reading Point | i19 | 相馬郡飯館村関沢(38km北西) Soma county litate village Sekisawa (38kmNorth/West) | 2011/5/24 13:53 | 6.3 ^{*3} | 降雨なし No Rain | 文部科学省 MEXT |
| 測定エリア Reading Point | i7 | 相馬郡飯館村白石(42km北西) Soma county litate village Hukaya (42KmNorth/Wast) | 2011/5/24 14:17 | 5.3 ^{*3} | 降雨なし No Rain | 文部科学省 MEXT |
| 測定エリア Reading Point | i8 | 相馬郡飯館村二枚橋(44km北西) Soma county litate village Nimaibashi (44KmNorth/Wast) | 2011/5/24 14:28 | 3.1 ^{*3} | 降雨なし No Rain | 文部科学省 MEXT |

(JAEA: Japan Atomic Energy Agency)

【飯館村(平成23年5月24日測定)】
【Iitate Village (measured on May 24, 2011)】



注) 太字下線が今回追加分

* Boldface and underlined readings are new.

- * 1 GM(ガイガーミュラー計数管)による値(measured by Geiger-Müller counter)
- * 2 電離箱による値(measured by ionization chamber type survey meter)
- * 3 NaI(ヨウ化ナトリウム)シンチレータによる値(measured by NaI scintillator detector)
- * 4 測定時間内における測定値の変動範囲(variation range of the measuring data in measuring time)
- * 5 半導体検出器による値(measured by semiconductor detector)

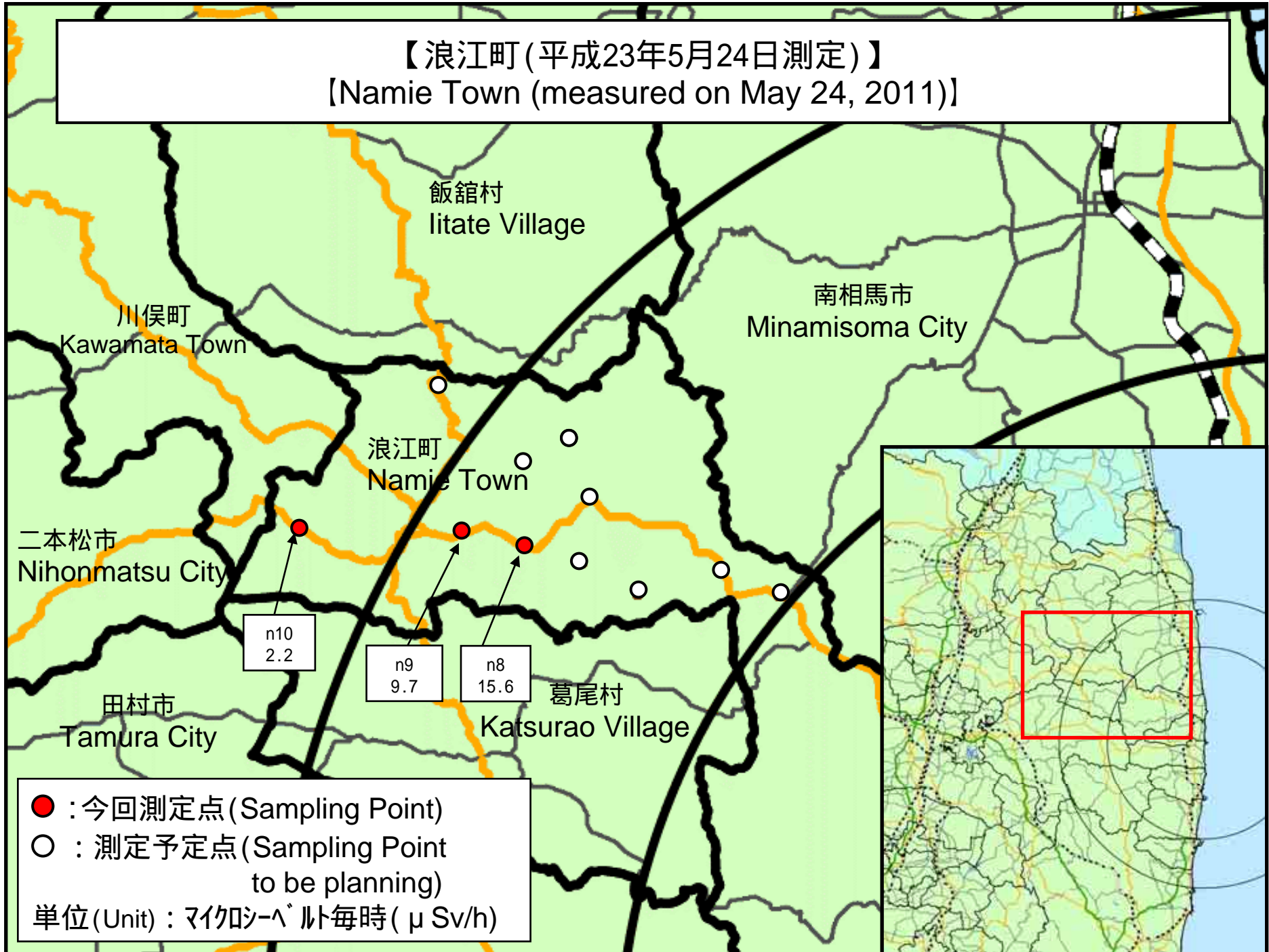
浪江町(平成23年5月24日測定)

Namie Town (measured on May 24, 2011)

| 測定場所(福島第一発電所からの距離) Reading Post(length from NPP) | | 測定日時 Monitoring Time | 数値(マイクロシーベルト/時) Reading(unit : μ Sv / h) | 天候 Weather | 実施者 Reading by | |
|---|-----|---|---|--------------------|-------------------|---------------------|
| 測定エリア Reading Point | n8 | 双葉郡浪江町下津島 (27km北西) Futaba county Namie town shimotsushima (27kmNorth/West) | 2011/5/24 11:10 | 15.6 ^{*3} | 降雨なし No Rain | 日本原子力研究開発機構 JAEA |
| 測定エリア Reading Point | n9 | 双葉郡浪江町下津島萱深 (29km西北西) Futaba county Namie town shimotsushima kayabuka (29kmWest/North/West) | 2011/5/24 10:56 | 9.7 ^{*3} | 降雨なし No Rain | 日本原子力研究開発機構 JAEA |
| 測定エリア Reading Point | n10 | 双葉郡浪江町羽附 (33km西北西) Futaba county Namie town Hatsuke (33kmWest/North/West) | 2011/5/24 10:31 | 2.2 ^{*3} | 降雨なし No Rain | 日本原子力研究開発機構 JAEA |

(JAEA: Japan Atomic Energy Agency)

【浪江町(平成23年5月24日測定)】
【Namie Town (measured on May 24, 2011)】



《 日常生活と放射線 》



※ Sv【シーベルト】=放射線の種類による生物効果の定数(※) × Gy【グレイ】

※ X線、γ線では 1

Radiation in Daily-life

※Unit : μSv



※ Sv [Sievert] = Constant of organism effect by kind of radiation (※) × Gy [gray]

※ It is 1 in case of X ray and γ ray.