

*1 GM(가 -)

*2

*3 NaI(-)

*4

(1)	(가 /)		
[41] (21km)	4 29 9 32	0.6 ^{*2}	
[42] (33km)	4 29 13 12	0.7 ^{*2}	
[42] (33km)	4 29 10 05	0.7 ^{*2}	
[43] 가 (22km)	4 29 15 00	0.4 ^{*2}	
[43] 가 (22km)	4 29 11 00	0.4 ^{*2}	
[44] (28km)	4 29 13 00	0.4 ^{*2}	
[44] (28km)	4 29 10 00	0.4 ^{*2}	
[45] (20km)	4 29 13 17	0.7 ^{*2}	
[45] (20km)	4 29 10 04	0.7 ^{*2}	
[46] 가 (34km)	4 29 13 00	3.7 ^{*2}	
[46] 가 (34km)	4 29 10 25	3.7 ^{*2}	
[51] (39km)	4 28 13 26	0.2 ^{*3}	
[51] (39km)	4 29 10 28	0.2 ^{*3}	
[52] 가 (41km)	4 29 14 12	0.2 ^{*3}	
[52] 가 (41km)	4 29 11 25	0.2 ^{*3}	
[61] (38km)	4 29 13 48	4.5 ^{*3}	
[61] (38km)	4 29 12 10	4.4 ^{*3}	
[62] (39km)	4 29 13 58	5.9 ^{*3}	
[62] (39km)	4 29 12 00	5.9 ^{*3}	
[63] (44km)	4 29 14 25	1.6 ^{*3}	
[63] (44km)	4 29 10 54	1.4 ^{*3}	
[71] 가 () (23km)	4 29 13 20	0.2 ^{*2}	
[71] 가 () (23km)	4 29 8 37	0.5 ^{*2}	(NBC)
[72] (31km)	4 29 13 00	1.6 ^{*2}	
[72] (31km)	4 29 9 05	0.3 ^{*2}	(NBC)
[73] (35km)	4 29 12 49	1.5 ^{*2}	
[73] (35km)	4 29 9 19	0.3 ^{*2}	(NBC)
[74] 가 (36km)	4 29 12 07	1.1 ^{*2}	
[75] (43km)	4 29 10 43	1.1 ^{*2}	
[75] (43km)	4 29 9 48	0.1 ^{*2}	(NBC)
[76] 가 (22km) 가	4 29 10 22	0.4 ^{*2}	
[79] 가 (29km)	4 29 10 59	10.5 ^{*2}	

*1 GM(가 -)

*2

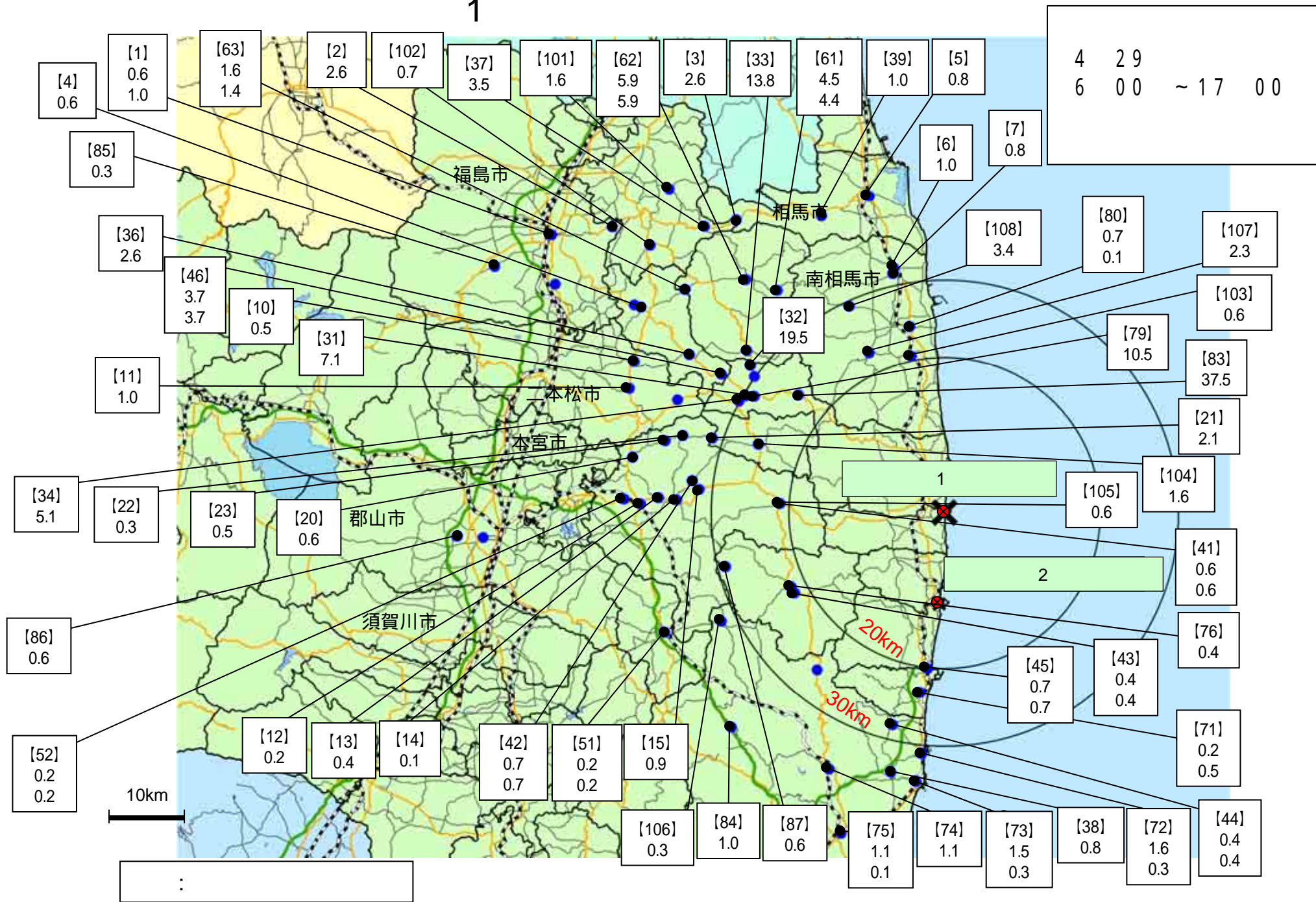
*3 NaI(-)

*4

(1)		(가 /)		
[80] (24km)	4 29 11 11	0.7 *2		
[80] (24km)	4 29 8 20	0.1 *2		(NBC)
[83] (24km)	4 29 11 18	37.5 *2		
[84] (39km)	4 29 10 03	1.0 *2		
[85] (66km)	4 29 6 00	0.3 *2		
[86] (63km)	4 29 6 00	0.6 *2		
[87] 가 가 (29km)	4 29 6 00	0.6 *2		
[101] (55km)	4 29 9 20	1.6 *2		
[102] (50km)	4 29 13 31	0.7 *2		
[103] 가 (20km)	4 29 12 16	0.6 *2		
[104] 가 (25km)	4 29 12 08	1.6 *2		
[105] (25km)	4 29 10 49	0.6 *2		
[106] 가 (30km)	4 29 9 57	0.3 *2		
[107] (25km)	4 29 12 30	2.3 *2		
[108] (30km)	4 29 12 46	3.4 *2		

() [71]:

1



[4]
0.6

[1]
0.6
1.0

[63]
1.6
1.4

[2]
2.6

[102]
0.7

[37]
3.5

[101]
1.6

[62]
5.9
5.9

[3]
2.6

[33]
13.8

[61]
4.5
4.4

[39]
1.0

[5]
0.8

4	2	9
6	0	0
~ 1 7 0 0		

[85]
0.3

福島市

相馬市

南相馬市

[6]
1.0

[7]
0.8

[36]
2.6

[46]
3.7
3.7

[10]
0.5

[31]
7.1

[32]
19.5

[108]
3.4

[80]
0.7
0.1

[107]
2.3

[11]
1.0

一本松市

本宮市

[79]
10.5

[103]
0.6

[83]
37.5

[21]
2.1

[34]
5.1

[22]
0.3

[23]
0.5

[20]
0.6

郡山市

1

[105]
0.6

[104]
1.6

[86]
0.6

須賀川市

20km

30km

2

[41]
0.6
0.6

[76]
0.4

[86]
0.6

[45]
0.7
0.7

[43]
0.4
0.4

[71]
0.2
0.5

[52]
0.2
0.2

[12]
0.2

[13]
0.4

[14]
0.1

[42]
0.7
0.7

[51]
0.2
0.2

[15]
0.9

[106]
0.3

[84]
1.0

[87]
0.6

[75]
1.1
0.1

[74]
1.1

[73]
1.5
0.3

[38]
0.8

[72]
1.6
0.3

[44]
0.4
0.4

10km

:

(2011 4 27)

(1)		(* /)		*
d1 (66km) 가	4 27 9 40	1.3		
d2 (55km)	4 27 10 20	2.8		
d3 가 (55km)	4 27 10 30	2.2		
d4 가 (55km)	4 27 10 40	3.1		
d5 (48km)	4 27 11 08	2.7		
d6 (62km) 가	4 27 12 00	1.6		
d7 (63km)	4 27 12 10	1.0		
d8 (63km)	4 27 12 20	0.92		
d9 (62km)	4 27 12 28	0.68		
d10 (61km) 가	4 27 13 28	0.96		
d11 (61km) 가	4 27 13 55	1.6		
d12 (61km)	4 27 14 05	1.3		
d13 (59km)	4 27 14 17	1.8		

(2011 4 27)]

福島市

伊達市

飯舘村

川俣町

二本松市

d1
1.3

d7
1.0

d6
1.6

d8
0.92

d11
1.6

d2
2.8

d9
0.68

d10
0.96

d3
2.2

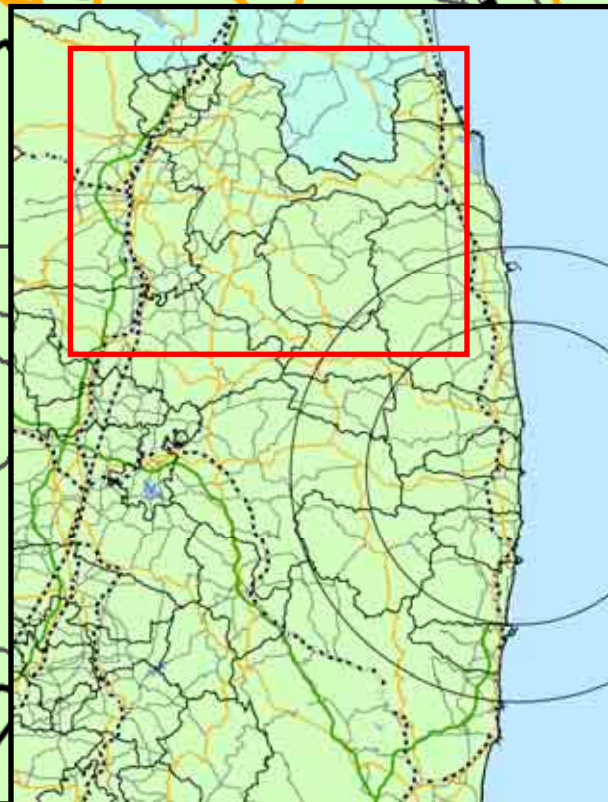
d5
2.7

d12
1.3

d4
3.1

d13
1.8

:



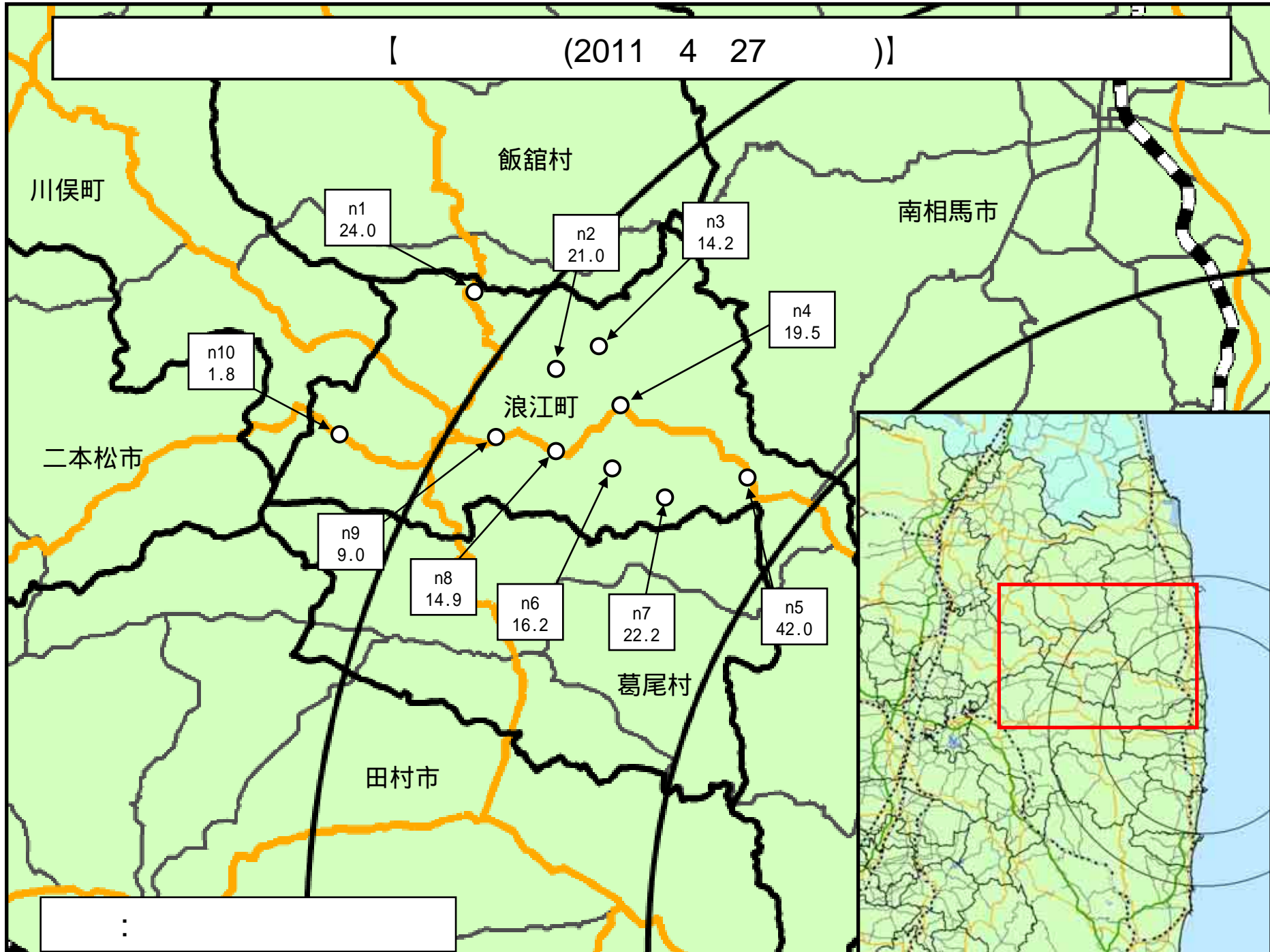
(2011 4 27)

:

*

(1)		(* /)		
n1 (31km)	4 27 10 35	24.0		
n2 (28km)	4 27 10 46	21.0		
n3 (28km)	4 27 11 07	14.2		
n4 (26km)	4 27 11 17	19.5		
n5 (22km)	4 27 11 41	42.0		
n6 (25km)	4 27 12 30	16.2		
n7 (23km)	4 27 13 04	22.2		
n8 (27km)	4 27 13 23	14.9		
n9 가 (29km)	4 27 13 48	9.0		
n10 (33km)	4 27 14 12	1.8		

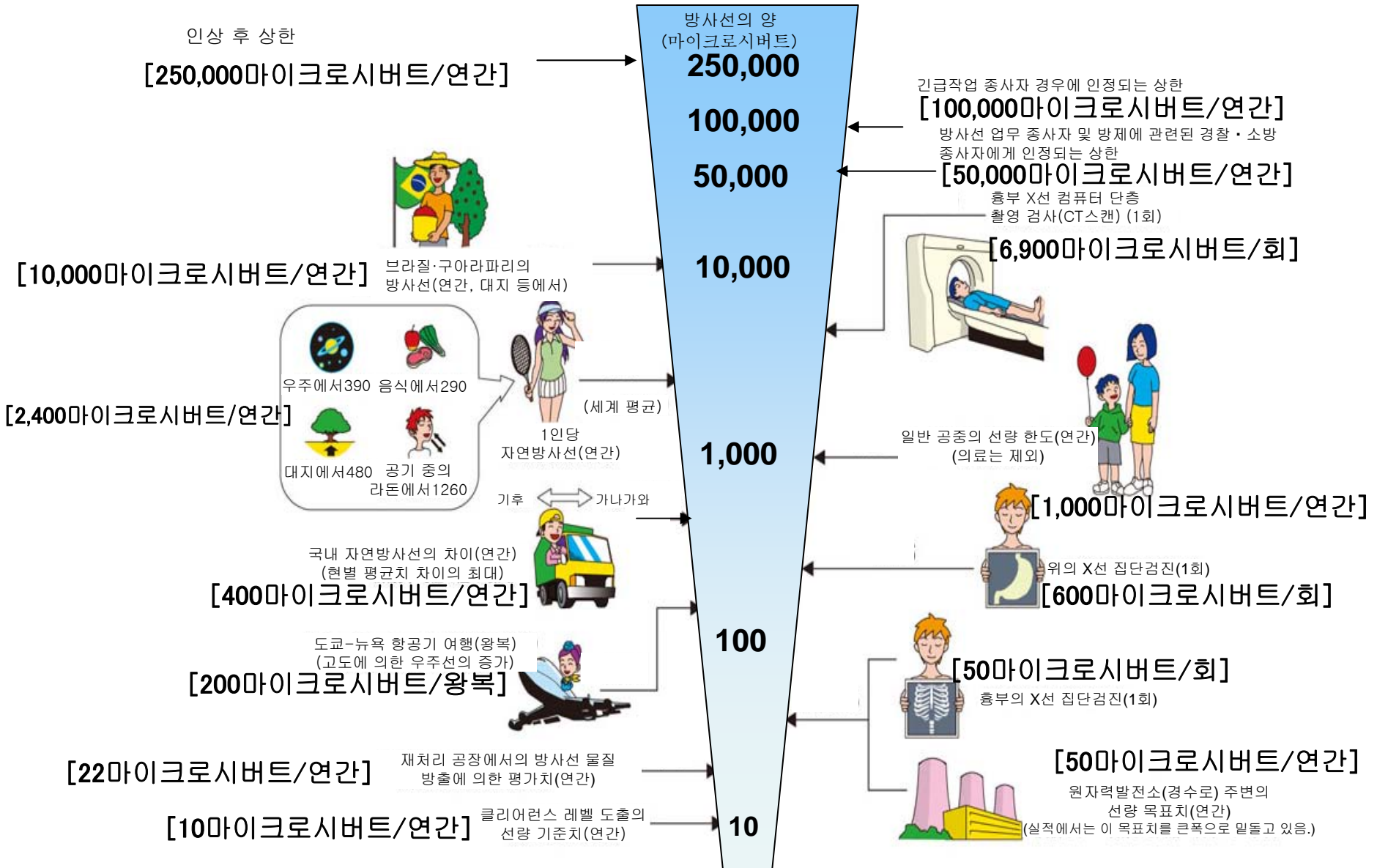
[(2011 4 27)]



:

《 일상생활과 방사선 》

주:본 자료는 일본어로 작성한 자료의 잠정적 번역임.



※ Sv【시버트】=방사선 종류에 의한 생물효과의 정수 (※) × Gy【그레이】

※ X선, γ선에서는 1