

福島第一原子力発電所の20km以遠のモニタリング結果について
(Readings at Reading Post out of 20 km Zone of Fukushima Dai-ichi NPP)

平成23年5月24日 10時00分現在
(As of 10:00 May 24, 2011)

文 部 科 学 省
(Ministry of Education, Culture, Sports, Science and Technology (MEXT))

文部科学省が集計した結果
Monitoring Outputs by MEXT

注) 太字下線データが今回追加分
* Boldface and underlined readings are new.

- * 1 GM(ガイガーミュラー計数管)による値(measured by Geiger-Müller counter)
- * 2 電離箱による値(measured by ionization chamber type survey meter)
- * 3 NaI(ヨウ化ナトリウム)シンチレータによる値(measured by NaI scintillator detector)
- * 4 測定時間内における測定値の変動範囲(variation range of the measuring data in measuring time)
- * 5 半導体検出器による値(measured by semiconductor detector)

測定場所(福島第一発電所からの距離) Reading Post(length from NPP)		測定日時 Monitoring Time	数値(マイクロシーベルト/ 時) Reading(unit: μ Sv/h)	天候 Weather	実施者 Reading by
いわき市 Iwaki city	[44] <u>いわき市大久町大久矢/目沢(28km南南西)</u> <u>Iwaki city Ohisa town Ohisa Yanomezawa</u> <u>(28kmSouth/South/West)</u>	<u>2011/5/23 13:00</u>	<u>0.3</u> * ³	降雨なし No Rain	電力会社 Electric power company
		<u>2011/5/23 10:00</u>	<u>0.3</u> * ³	降雨なし No Rain	電力会社 Electric power company
	[72] <u>いわき市久之浜町久之浜字北荒藤(31km南)</u> <u>Iwaki city Hisanohama town Hisanohama aza Kitaaramaki</u> <u>(31kmSouth)</u>	<u>2011/5/23 13:48</u>	<u>0.2</u> * ²	降雨なし No Rain	警察(NBC対策部隊) Police (counter NBC operations unit)
	[75] いわき市内郷御殿町(43km南南西) Iwaki city Uchigoumiyamaya town (43kmSouth/South/West)	2011/5/23 11:29	0.1 * ²	降雨なし No Rain	警察(NBC対策部隊) Police (counter NBC operations unit)
	[106] いわき市川前町小白井字将監小屋(32km西南西) Iwaki city Kawamae town Ojiroi aza Syokangoya (32kmWest/South/West)	2011/5/23 12:53	0.3 * ³	降雨なし No Rain	日本原子力研究開発機構 JAEA
	[114] いわき市小川町上小川(28km南西) Iwaki city Ogawa town Kamiogawa (28kmSouth/West)	2011/5/23 12:02	1.5 * ³	降雨なし No Rain	日本原子力研究開発機構 JAEA
郡山市 Koriyama city	[86] 郡山市大槻町長右工門林(63km西) Koriyama city Ootsuki town Choemonbayashi (63kmWest)	2011/5/23 14:00	0.6 * ⁵	降雨なし No Rain	防衛省 Ministry of Defense
		2011/5/23 6:00	0.9 * ⁵	降雨なし No Rain	防衛省 Ministry of Defense
相馬市 Soma city	[5] 相馬市中野寺前(42km北北西) Soma city Nakanoteramae (42kmNorth/North/West)	2011/5/23 10:38	0.4 * ³	降雨なし No Rain	日本原子力研究開発機構 JAEA
	[39] 相馬市山上上並木(41km北北西) Soma city Yamakami Kaminamiki (41kmNorth/North/West)	2011/5/23 10:21	0.6 * ³	降雨なし No Rain	日本原子力研究開発機構 JAEA

- * 1 GM(ガイガーミュラー計数管)による値(measured by Geiger-Müller counter)
 * 2 電離箱による値(measured by ionization chamber type survey meter)
 * 3 NaI(ヨウ化ナトリウム)シンチレータによる値(measured by NaI scintillator detector)
 * 4 測定時間内における測定値の変動範囲(variation range of the measuring data in measuring time)
 * 5 半導体検出器による値(measured by semiconductor detector)

測定場所(福島第一発電所からの距離) Reading Post(length from NPP)		測定日時 Monitoring Time	数値(マイクロシーベルト/ 時) Reading(unit: μ Sv/h)	天候 Weather	実施者 Reading by		
相馬郡飯館村 Soma county litate Village	[33]	相馬郡飯館村長泥(33km北西) Soma county litate Village Nagadoro (33kmNorth/West)	2011/5/23 13:11	14.8 ^{*3}	降雨なし No Rain	文部科学省 MEXT	
	[61]	相馬郡飯館村八木沢(36km北西) Soma county litate Village Yagisawa (36kmNorth/West)	2011/5/23 14:12	4.0 ^{*3}	降雨なし No Rain	福島県 Fukushima Prefecture	
			2011/5/23 12:34	4.2 ^{*3}	降雨なし No Rain	福島県 Fukushima Prefecture	
			2011/5/22 14:00	4.3 ^{*3}	降雨あり Rain	福島県 Fukushima Prefecture	
			2011/5/22 12:11	4.4 ^{*3}	降雨なし No Rain	福島県 Fukushima Prefecture	
	[62]	相馬郡飯館村草野大師堂(40km北西) Soma county litate Village Kusano Taishido (40kmNorth/West)	2011/5/23 14:22	5.8 ^{*3}	降雨なし No Rain	福島県 Fukushima Prefecture	
			2011/5/23 11:58	5.4 ^{*3}	降雨なし No Rain	福島県 Fukushima Prefecture	
			2011/5/22 14:14	5.6 ^{*3}	降雨あり Rain	福島県 Fukushima Prefecture	
			2011/5/22 11:41	5.5 ^{*3}	降雨あり Rain	福島県 Fukushima Prefecture	
	[63]	相馬郡飯館村二枚楯(44km北西) Soma county litate Village Nimaibashi (44kmNorth/West)	2011/5/23 14:47	1.5 ^{*3}	降雨なし No Rain	福島県 Fukushima Prefecture	
			2011/5/23 10:56	1.4 ^{*3}	降雨なし No Rain	福島県 Fukushima Prefecture	
			2011/5/22 14:39	1.5 ^{*3}	降雨あり Rain	福島県 Fukushima Prefecture	
			2011/5/22 10:41	1.4 ^{*3}	降雨あり Rain	福島県 Fukushima Prefecture	
	伊達市 Date city	[3]	伊達市霊山町石田彦平(46km北西) Date city Ryozen town Ishida Hikohe (46kmNorth/West)	2011/5/23 9:56	2.2 ^{*3}	降雨なし No Rain	日本原子力研究開発機構 JAEA
		[37]	伊達市霊山町石田室司沢(48km北西) Date city Ryozen town Ishida Hojizawa (48kmNorth/West)	2011/5/23 9:45	3.2 ^{*3}	降雨なし No Rain	日本原子力研究開発機構 JAEA
		[101]	伊達市霊山町大石字三ノ輪(55km北西) Date city Ryozen town Oishi aza Minowa (55kmNorth/West)	2011/5/23 9:20	0.8 ^{*3}	降雨なし No Rain	日本原子力研究開発機構 JAEA
[102]		伊達市月館町月館字町(51km北西) Date city Tsukidate town Tsukidate aza Machi (51kmNorth/West)	2011/5/23 15:29	1.0 ^{*3}	降雨なし No Rain	日本原子力研究開発機構 JAEA	
伊達郡川俣町 Date county Kawamata town	[4]	伊達郡川俣町大字鶴沢字川端(47km北西) Date county Kawamata town oaza Tsurusawa aza Kawabata (47kmNorth/West)	2011/5/23 8:50	1.1 ^{*3}	降雨なし No Rain	日本原子力研究開発機構 JAEA	
	[36]	伊達郡川俣町山木屋大洪(39km西北西) Date county Kawamata town Yamakiya Oonukari (39kmWest/North/West)	2011/5/23 13:44	2.8 ^{*3}	降雨なし No Rain	文部科学省 MEXT	
	[46]	伊達郡川俣町山木屋向山(34km西北西) Date county Kawamata town Yamakiya Mukaideyama (34kmWest/North/West)	2011/5/23 13:00	3.4 ^{*3}	降雨なし No Rain	電力会社 Electric power company	
			2011/5/23 10:00	3.4 ^{*3}	降雨なし No Rain	電力会社 Electric power company	
	[78]	伊達郡川俣町鶴沢(48km北西) Date county Kawamata town oaza Tsurusawa (48kmWest/North/West)	2011/5/23 11:15	0.4 ^{*2}	降雨なし No Rain	警察(NBC対策部隊) Police(counter NBC operations unit)	

- * 1 GM(ガイガーミュラー計数管)による値(measured by Geiger-Müller counter)
 * 2 電離箱による値(measured by ionization chamber type survey meter)
 * 3 NaI(ヨウ化ナトリウム)シンチレータによる値(measured by NaI scintillator detector)
 * 4 測定時間内における測定値の変動範囲(variation range of the measuring data in measuring time)
 * 5 半導体検出器による値(measured by semiconductor detector)

測定場所(福島第一発電所からの距離) Reading Post(length from NPP)		測定日時 Monitoring Time	数値(マイクロシーベルト/時) Reading(unit: μ Sv/h)	天候 Weather	実施者 Reading by	
田村市 Tamura city	[13]	田村市常葉町西向屋形(37km西) Tamura city Tokiwa town Nishimuki Yakata (37kmWest)	2011/5/23 9:42	0.3 ^{*3}	降雨なし No Rain	日本原子力研究開発機構 JAEA
	[14]	田村市常葉町常葉内町(34km西) Tamura city Tokiwa town Tokiwa Uchimachi (34kmWest)	2011/5/23 9:49	0.3 ^{*3}	降雨なし No Rain	日本原子力研究開発機構 JAEA
	[15]	田村市常葉町山根鹿島(32km西) Tamura city Tokiwa town Yamane Kashima (32kmWest)	2011/5/23 9:59	0.8 ^{*3}	降雨なし No Rain	日本原子力研究開発機構 JAEA
	[20]	田村市船引町新館下(41km西) Tamura city Funehiki town Niitate shimo (41kmWest)	2011/5/23 9:26	0.5 ^{*3}	降雨なし No Rain	日本原子力研究開発機構 JAEA
	[22]	田村市船引町上移字後田(35km西北西) Tamura city Funehiki town Kamiutsushi aza Ushirota (35kmWest/North/West)	2011/5/23 9:29	0.3 ^{*3}	降雨なし No Rain	文部科学省 MEXT
	[23]	田村市船引町南移水中内(37km西北西) Tamura city Funehiki town Minamiutsushi Suichu-uchi (37kmWest/North/West)	2011/5/23 9:16	0.7 ^{*3}	降雨なし No Rain	文部科学省 MEXT
	[41]	田村市都路町古道(21km西) Tamura city Miyakoji town Furumichi (21kmWest)	2011/5/23 12:46	0.5 ^{*3}	降雨なし No Rain	電力会社 Electric power company
			2011/5/23 9:29	0.5 ^{*3}	降雨なし No Rain	電力会社 Electric power company
	[42]	田村市常葉町山根富岡(33km西) Tamura city Tokiwa town Yamane Tomioka (33kmWest)	2011/5/23 13:00	0.6 ^{*3}	降雨なし No Rain	電力会社 Electric power company
			2011/5/23 9:55	0.6 ^{*3}	降雨なし No Rain	電力会社 Electric power company
	[52]	田村市船引町船引馬場川原(41km西) Tamura city Funehiki town funehiki Babakawara (41kmWest)	2011/5/23 15:31	0.2 ^{*3}	降雨なし No Rain	福島県 Fukushima Prefecture
			2011/5/23 11:54	0.2 ^{*3}	降雨なし No Rain	福島県 Fukushima Prefecture
			2011/5/22 14:38	0.2 ^{*3}	降雨あり Rain	福島県 Fukushima Prefecture
2011/5/22 11:40			0.2 ^{*3}	降雨あり Rain	福島県 Fukushima Prefecture	
[105]	田村市都路町古道字寺ノ前(21km西) Tamura city Miyakoji town Furumichi aza Teranomae (21kmWest)	2011/5/23 10:22	0.4 ^{*3}	降雨なし No Rain	日本原子力研究開発機構 JAEA	
[113]	田村市都路町岩井沢(25km西) Tamura city Miyakoji town Iwaizawa (25kmWest)	2011/5/23 10:14	1.5 ^{*3}	降雨なし No Rain	日本原子力研究開発機構 JAEA	
[110]	田村市都路町古道(25km西) Tamura city Miyakoji town Furumichi (25kmWest)	2011/5/23 10:35	1.2 ^{*3}	降雨なし No Rain	日本原子力研究開発機構 JAEA	
田村郡小野町 Tamura county Ono town	[51]	田村郡小野町小野新町館廻(39km西南西) Tamura county Ono town Ononimachi Tatemawari (39kmWest/South/West)	2011/5/23 14:40	0.2 ^{*3}	降雨なし No Rain	福島県 Fukushima Prefecture
			2011/5/23 11:06	0.2 ^{*3}	降雨なし No Rain	福島県 Fukushima Prefecture
			2011/5/22 13:54	0.2 ^{*3}	降雨あり Rain	福島県 Fukushima Prefecture
			2011/5/22 10:37	0.2 ^{*3}	降雨なし No Rain	福島県 Fukushima Prefecture
二本松市 Nihonmatsu city	[10]	二本松市針道中島(44km西北西) Nihonmatsu city Harimichi Nakajima (44kmWest/North/West)	2011/5/23 9:04	0.7 ^{*3}	降雨なし No Rain	日本原子力研究開発機構 JAEA
	[11]	二本松市太田字下田(44km西北西) Nihonmatsu city Ota aza Shimoda (44kmWest/North/West)	2011/5/23 9:12	1.3 ^{*3}	降雨なし No Rain	日本原子力研究開発機構 JAEA

- * 1 GM(ガイガーミュラー計数管)による値(measured by Geiger-Müller counter)
 * 2 電離箱による値(measured by ionization chamber type survey meter)
 * 3 NaI(ヨウ化ナトリウム)シンチレータによる値(measured by NaI scintillator detector)
 * 4 測定時間内における測定値の変動範囲(variation range of the measuring data in measuring time)
 * 5 半導体検出器による値(measured by semiconductor detector)

測定場所(福島第一発電所からの距離) Reading Post(length from NPP)		測定日時 Monitoring Time	数値(マイクロシーベルト/ 時) Reading(unit: μ Sv/h)	天候 Weather	実施者 Reading by	
福島市 Fukushima city	[1]	福島市杉妻町(62km北西) Fukushima city Sugitsuma town (62kmNorth/West)	2011/5/23 16:19	1.2 ^{*3}	降雨なし No Rain	日本原子力研究開発機構 JAEA
			2011/5/23 8:11	1.1 ^{*3}	降雨なし No Rain	日本原子力研究開発機構 JAEA
	[2]	福島市大波滝ノ入(56km北西) Fukushima city Onami Takinoiri (56kmNorth/West)	2011/5/23 8:58	1.8 ^{*3}	降雨なし No Rain	日本原子力研究開発機構 JAEA
	[85]	福島市荒井原宿(66km西北西) Fukushima city Arai Harajiku (66kmWest/North/West)	2011/5/23 14:00	0.3 ^{*5}	降雨なし No Rain	防衛省 Ministry of Defense
			2011/5/23 6:00	0.2 ^{*5}	降雨なし No Rain	防衛省 Ministry of Defense
[88]	福島市光が丘(58km西北西) Fukushima city Hikarigaoka (58kmWest/North/West)	2011/5/22 19:00	0.9 ^{*5}	降雨なし No Rain	防衛省 Ministry of Defense	
双葉郡葛尾村 Futaba County Katsurao Village	[21]	双葉郡葛尾村上野川(31km西北西) Futaba County Katsurao Village Kaminogawa (31kmWest/North/West)	2011/5/23 9:38	2.6 ^{*3}	降雨なし No Rain	文部科学省 MEXT
	[104]	双葉郡葛尾村大字落合字落合(26km西北西) Futaba county Katsurao village Oaza Ochiai aza Ochiai (26kmWest/North/West)	2011/5/23 9:51	1.4 ^{*3}	降雨なし No Rain	文部科学省 MEXT
双葉郡川内村 Futaba county Kawauchi Village	[43]	双葉郡川内村下川内宮渡(22km西南西) Futaba county Kawauchi Village Shimokawauchi Miyawata (22kmWest/South/West)	<u>2011/5/23 13:30</u>	<u>0.3</u> ^{*3} —	<u>降雨なし</u> <u>No Rain</u>	<u>電力会社</u> <u>Electric power company</u>
			2011/5/23 11:33	0.6 ^{*3}	降雨なし No Rain	日本原子力研究開発機構 JAEA
			<u>2011/5/23 9:30</u>	<u>0.3</u> ^{*3} —	<u>降雨なし</u> <u>No Rain</u>	<u>電力会社</u> <u>Electric power company</u>
	[76]	双葉郡川内村上川内早渡(注)(22km西南西) Futaba county Kawauchi Village Kamikawauchi Hayawata* (22kmWest/South/West)	2011/5/23 11:20	0.4 ^{*3}	降雨なし No Rain	日本原子力研究開発機構 JAEA
			2011/5/23 9:02	0.8 ^{*2}	降雨なし No Rain	警察(NBC対策部隊) Police(counter NBC operations unit)
	[87]	双葉郡川内村上川内花ノ内(29km西南西) Futaba county Kawauchi Village Kamikawauchi Hananouchi (29kmWest/South/West)	2011/5/23 14:00	1.0 ^{*2}	降雨なし No Rain	防衛省 Ministry of Defense
			2011/5/23 6:00	1.1 ^{*2}	降雨なし No Rain	防衛省 Ministry of Defense
	[111]	双葉郡川内村上川内(28km西南西) Futaba county Kawauchi Village Kamikawauchi (28kmWest/South/West)	2011/5/23 12:39	0.7 ^{*3}	降雨なし No Rain	日本原子力研究開発機構 JAEA
[181]	双葉郡川内村上川内(25km西南西) Futaba county Kawauchi Village Kamikawauchi (25kmWest/South/West)	2011/5/23 11:07	0.5 ^{*3}	降雨なし No Rain	日本原子力研究開発機構 JAEA	

- * 1 GM(ガイガーミュラー計数管)による値(measured by Geiger-Müller counter)
 * 2 電離箱による値(measured by ionization chamber type survey meter)
 * 3 NaI(ヨウ化ナトリウム)シンチレータによる値(measured by NaI scintillator detector)
 * 4 測定時間内における測定値の変動範囲(variation range of the measuring data in measuring time)
 * 5 半導体検出器による値(measured by semiconductor detector)

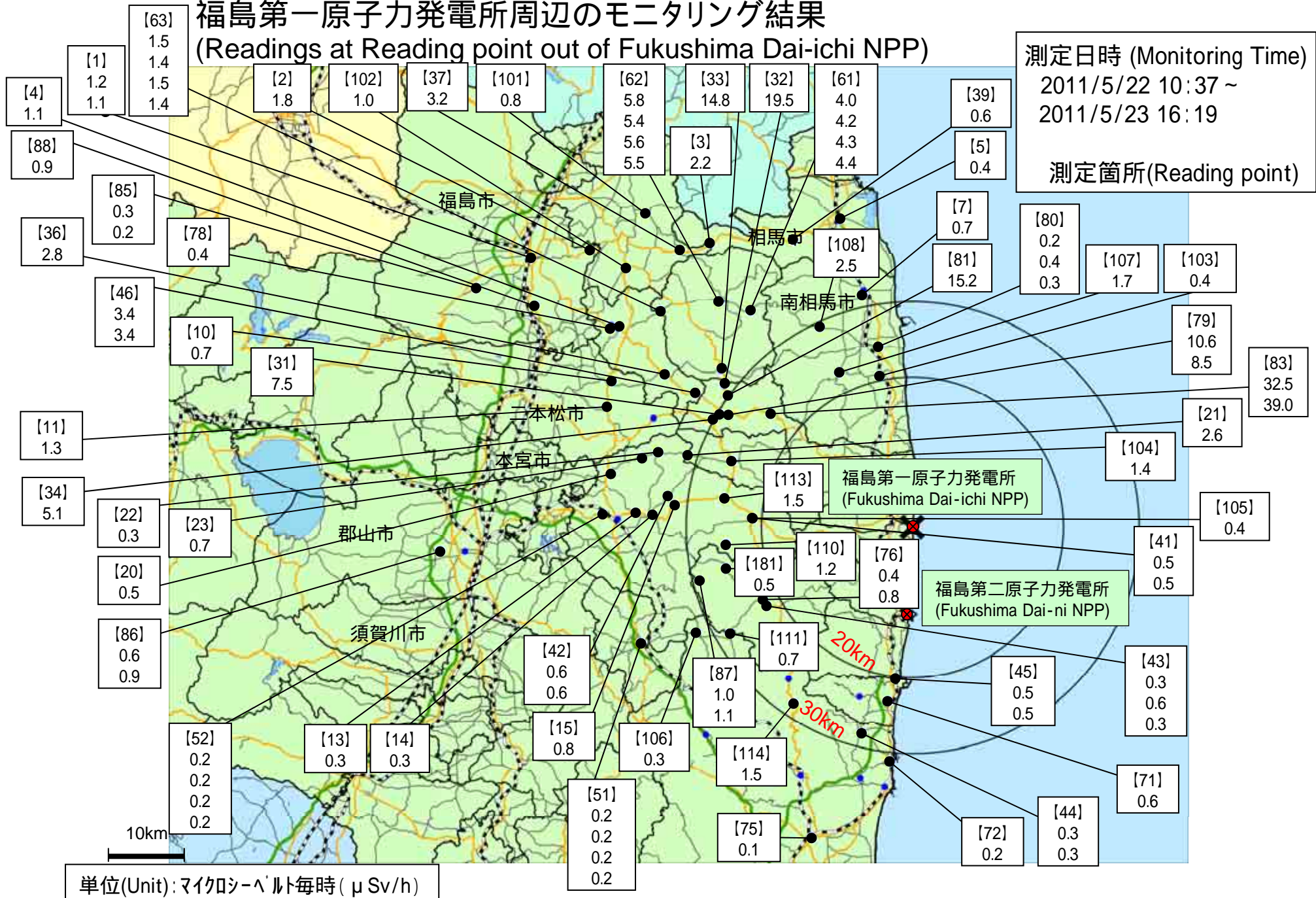
測定場所(福島第一発電所からの距離) Reading Post(length from NPP)		測定日時 Monitoring Time	数値(マイクロシーベルト/ 時) Reading(unit: μ Sv/h)	天候 Weather	実施者 Reading by	
双葉郡浪江町 Futaba county Nami town	[31]	双葉郡浪江町津島仲沖(30km西北西) Futaba county Nami town Tsushima Nakaoki (30kmWest/North/West)	2011/5/23 12:36	7.5 * ³	降雨なし No Rain	文部科学省 MEXT
	[32]	双葉郡浪江町赤宇木七郎(31km北西) Futaba county Nami town Akougi Teshichiro (31kmNorth/West)	2011/5/23 12:55	19.5 * ³	降雨なし No Rain	文部科学省 MEXT
	[34]	双葉郡浪江町津島大高木(30km西北西) Futaba county Nami town Tsushima Taikougi (30kmWest/North/West)	2011/5/23 10:15	5.1 * ³	降雨なし No Rain	文部科学省 MEXT
	[79]	双葉郡浪江町下津島萱深(29km西北西) Futaba county Nami town shimotsushima kayabuka (29kmWest/North/West)	2011/5/23 10:25	10.6 * ³	降雨なし No Rain	文部科学省 MEXT
			<u>2011/5/23 10:20</u>	<u>8.5</u> * ²	<u>降雨なし</u> <u>No Rain</u>	<u>警察(NBC対策部隊)</u> <u>Police (counter NBC operations unit)</u>
	[81]	双葉郡浪江町赤宇木石小屋(30km北西) Futaba county Nami town Akougi Ishikoya (30kmNorth/West)	2011/5/23 10:10	15.2 * ²	降雨なし No Rain	警察(NBC対策部隊) Police (counter NBC operations unit)
	[83]	双葉郡浪江町赤宇木樺平(24km北西) Futaba county Nami town Akougi Kunugidaira (24kmNorth/West)	<u>2011/5/23 14:15</u>	<u>32.5</u> * ²	<u>降雨なし</u> <u>No Rain</u>	<u>警察(NBC対策部隊)</u> <u>Police (counter NBC operations unit)</u>
2011/5/23 11:00			39.0 * ²	降雨なし No Rain	文部科学省 MEXT	
双葉郡榎葉町 Futaba county Naraha town	[45]	双葉郡榎葉町山田西美し森(20km南) Futaba county Naraha town Yamadaoka Utsukushimori (20kmSouth)	<u>2011/5/23 12:30</u>	<u>0.5</u> * ³	<u>降雨なし</u> <u>No Rain</u>	<u>電力会社</u> <u>Electric power company</u>
			<u>2011/5/23 9:25</u>	<u>0.5</u> * ³	<u>降雨なし</u> <u>No Rain</u>	<u>電力会社</u> <u>Electric power company</u>
双葉郡広野町 Futaba county Hirono town	[71]	双葉郡広野町下北泊苗代替(23km南) Futaba county Hirono town Shimokitaba Nawashirogae (23kmSouth)	<u>2011/5/23 15:23</u>	<u>0.6</u> * ²	<u>降雨なし</u> <u>No Rain</u>	<u>警察(NBC対策部隊)</u> <u>Police (counter NBC operations unit)</u>
南相馬市 Minami Soma city	[7]	南相馬市鹿島区寺内本屋敷(32km北北西) Minami Soma city Kashima ward Terauchi Motoyashiki (32kmNorth/North/West)	2011/5/23 11:12	0.7 * ³	降雨なし No Rain	日本原子力研究開発機構 JAEA
	[80]	南相馬市原町区高見町(25km北) Minami Soma city Haramachi ward Takami town (25kmNorth)	<u>2011/5/23 13:00</u>	<u>0.2</u> * ²	<u>降雨なし</u> <u>No Rain</u>	<u>警察(NBC対策部隊)</u> <u>Police (counter NBC operations unit)</u>
			2011/5/23 11:22	0.4 * ³	降雨なし No Rain	日本原子力研究開発機構 JAEA
			2011/5/23 8:00	0.3 * ²	降雨なし No Rain	警察(NBC対策部隊) Police (counter NBC operations unit)
	[103]	南相馬市原町区高字大豆柄内(21km北) Minami Soma city Haramachi ward taka aza Mamegarauchi (21kmNorth)	2011/5/23 12:32	0.4 * ³	降雨なし No Rain	日本原子力研究開発機構 JAEA
	[107]	南相馬市原町区馬場字中内(23km北北西) Minami Soma city Haramachi ward Baba aza Nakouchi (23kmNorth/North/West)	2011/5/23 12:50	1.7 * ³	降雨なし No Rain	日本原子力研究開発機構 JAEA
[108]	南相馬市原町区大原台畑(30km北北西) Minami Soma city Haramachi ward Ohara Daihata (30kmNorth/North/West)	2011/5/23 13:08	2.5 * ³	降雨なし No Rain	日本原子力研究開発機構 JAEA	

(JAEA: Japan Atomic Energy Agency)

福島第一原子力発電所周辺のモニタリング結果 (Readings at Reading point out of Fukushima Dai-ichi NPP)

測定日時 (Monitoring Time)
2011/5/22 10:37 ~
2011/5/23 16:19

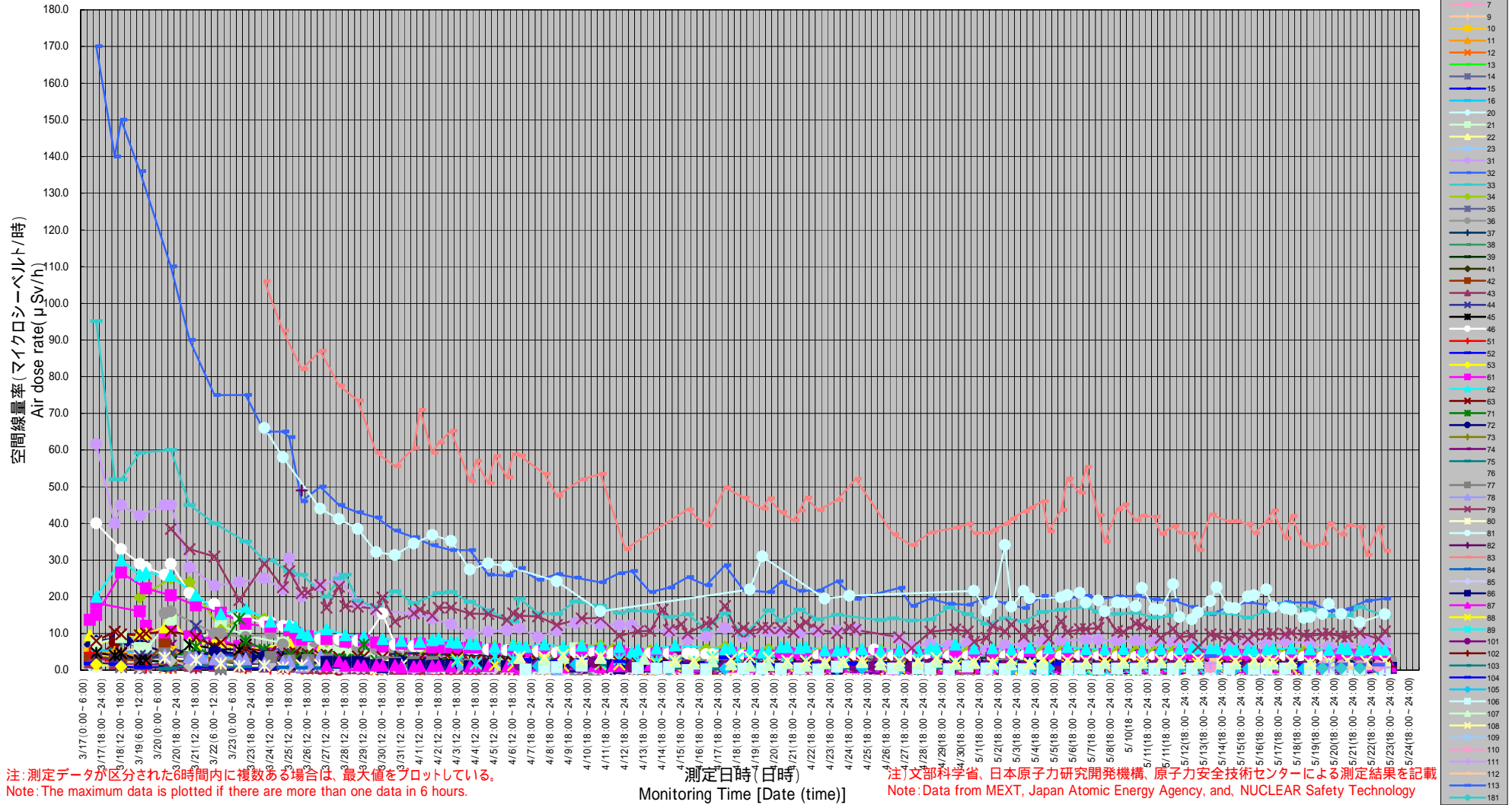
測定箇所(Reading point)



単位(Unit): マイクロシーベルト毎時 (μSv/h)

円は範囲の概略を示す (Circles indicate approximate range.)

福島第一原子力発電所の20km以遠のモニタリング結果の推移 (Readings at Reading point out of 20 Km Zone of Fukushima Dai-ichi NPP)



注)太字下線が今回追加分

* **Boldface and underlined readings are new.**

* 1 GM(ガイガーミュラー計数管)による値(measured by Geiger-Müller counter)

* 2 電離箱による値(measured by ionization chamber type survey meter)

* 3 NaI(ヨウ化ナトリウム)シンチレータによる値(measured by NaI scintillator detector)

* 4 測定時間内における測定値の変動範囲(variation range of the measuring data in measuring time)

* 5 半導体検出器による値(measured by semiconductor detector)

飯舘村(平成23年5月23日測定)

litate Village (measured on May 23, 2011)

測定場所(福島第一発電所からの距離) Reading Post(length from NPP)		測定日時 Monitoring Time	数値(マイクロシーベルト/ 時) Reading(unit : μ Sv / h)	天候 Weather	実施者 Reading by
測定エリア Reading Point	i6 相馬郡飯舘村深谷 (41km北西) Soma county litate Village Hukaya (41KmNorth/West)	2011/5/23 13:46	5.9 *3	降雨なし No Rain	日本原子力研究開発機構 JAEA
測定エリア Reading Point	i30 相馬郡飯舘村飯樋(40km北西) Soma county litate village litoi (40kmNorth/West)	2011/5/23 14:05	4.0 *3	降雨なし No Rain	日本原子力研究開発機構 JAEA
測定エリア Reading Point	i31 相馬郡飯舘村飯樋(38km北西) Soma county litate village litoi (38kmNorth/West)	2011/5/23 14:26	5.4 *3	降雨なし No Rain	日本原子力研究開発機構 JAEA
測定エリア Reading Point	i32 相馬郡飯舘村飯樋(37km北西) Soma county litate village litoi (37kmNorth/West)	2011/5/23 14:49	5.3 *3	降雨なし No Rain	日本原子力研究開発機構 JAEA

(JAEA: Japan Atomic Energy Agency)

【飯館村(平成23年5月23日測定)】
【Iitate Village (measured on May 23, 2011)】



注) 太字下線が今回追加分

* Boldface and underlined readings are new.

- * 1 GM(ガイガーミュラー計数管)による値(measured by Geiger-Müller counter)
- * 2 電離箱による値(measured by ionization chamber type survey meter)
- * 3 NaI(ヨウ化ナトリウム)シンチレータによる値(measured by NaI scintillator detector)
- * 4 測定時間内における測定値の変動範囲(variation range of the measuring data in measuring time)
- * 5 半導体検出器による値(measured by semiconductor detector)

浪江町(平成23年5月23日測定)

Namie Town (measured on May 23, 2011)

測定場所(福島第一発電所からの距離) Reading Post(length from NPP)		測定日時 Monitoring Time	数値(マイクロシーベルト/時) Reading(unit : μ Sv / h)	天候 Weather	実施者 Reading by
測定エリア Reading Point	n4 双葉郡浪江町赤宇木 (26km北西) Futaba county Namie town Akougi (26kmNorth/West)	2011/5/23 10:40	25.3 *3	降雨なし No Rain	文部科学省 MEXT
測定エリア Reading Point	n5 双葉郡浪江町昼曽根 (22km北西) Futaba county Namie town Hirusone (22kmNorth/West)	2011/5/23 11:06	35.0 *2	降雨なし No Rain	文部科学省 MEXT
測定エリア Reading Point	n6 双葉郡浪江町南津島 (25km北西) Futaba county Namie town Minamitsushima (25kmNorth/West)	2011/5/23 11:51	16.9 *3	降雨なし No Rain	文部科学省 MEXT
測定エリア Reading Point	n7 双葉郡浪江町南津島 (23km北西) Futaba county Namie town Minamitsushima (23kmNorth/West)	2011/5/23 12:10	24.5 *3	降雨なし No Rain	文部科学省 MEXT
測定エリア Reading Point	n11 双葉郡浪江町昼曽根 (20km北西) Futaba county Namie town Hirusone (20kmNorth/West)	2011/5/23 11:16	24.8 *3	降雨なし No Rain	文部科学省 MEXT

【浪江町(平成23年5月23日測定)】
【Namie Town (measured on May 23, 2011)】



《 日常生活と放射線 》

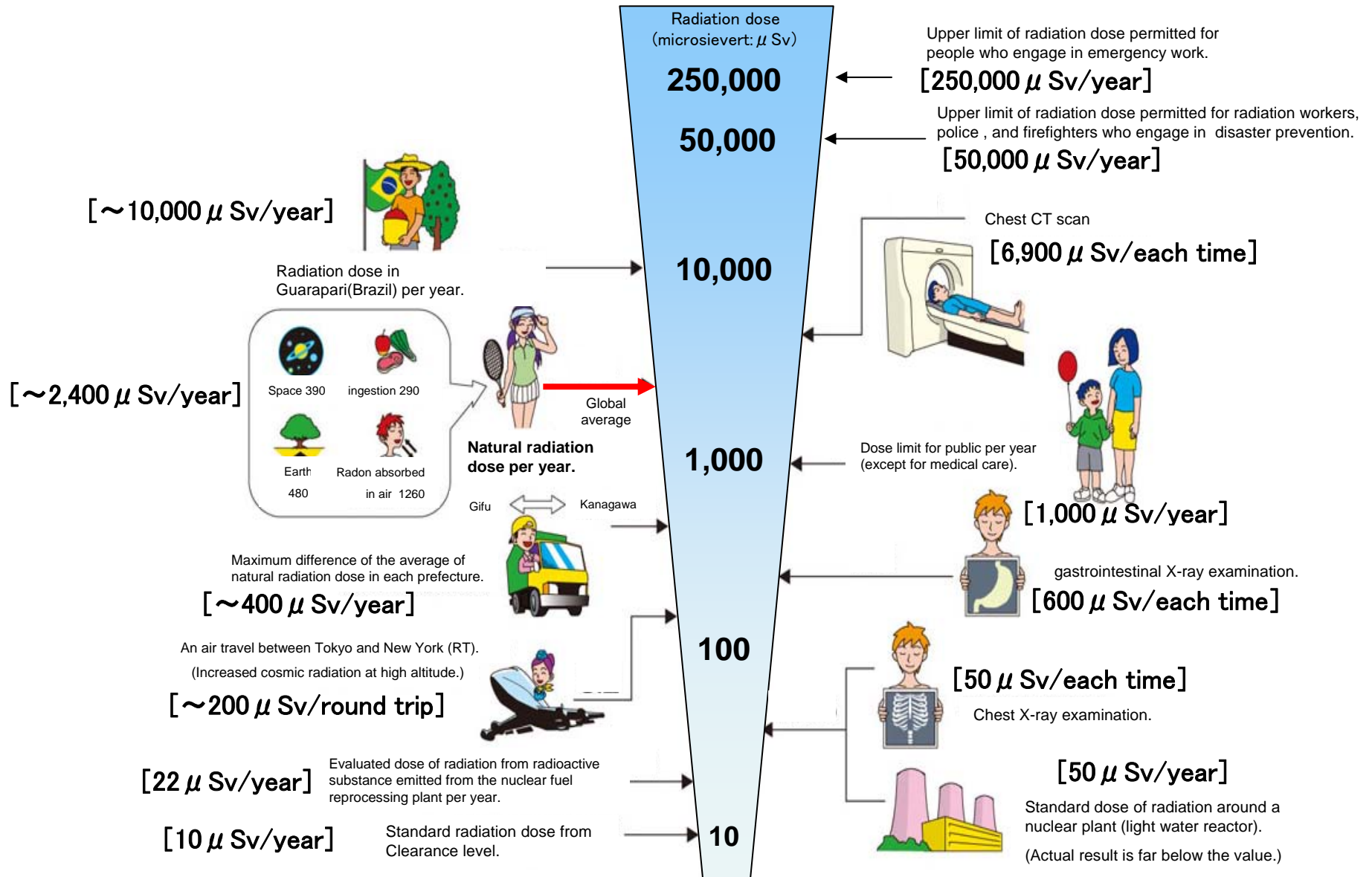


※ Sv【シーベルト】=放射線の種類による生物効果の定数(※) × Gy【グレイ】

※ X線、γ線では 1

Radiation in Daily-life

※Unit : μSv



※ Sv [Sievert] = Constant of organism effect by kind of radiation (※) \times Gy [gray]

※ It is 1 in case of X ray and γ ray.