

福島第一原子力発電所の20km以遠のモニタリング結果について  
(Readings at Reading Post out of 20 km Zone of Fukushima Dai-ichi NPP)

平成23年5月23日 10時00分現在  
(As of 10:00 May 23, 2011)

文 部 科 学 省  
(Ministry of Education, Culture, Sports, Science and Technology (MEXT))

○文部科学省が集計した結果  
○Monitoring Outputs by MEXT

注)太字下線データが今回追加分

\* Boldface and underlined readings are new.

- \* 1 GM(ガイガーミュラー計数管)による値(measured by Geiger-Müller counter)
- \* 2 電離箱による値(measured by ionization chamber type survey meter)
- \* 3 NaI(ヨウ化ナトリウム)シンチレータによる値(measured by NaI scintillator detector)
- \* 4 測定時間内における測定値の変動範囲(variation range of the measuring data in measuring time)
- \* 5 半導体検出器による値(measured by semiconductor detector)

測定場所(福島第一発電所からの距離) Reading Post(length from NPP)		測定日時 Monitoring Time	数値(マイクロシーベルト/時) Reading(unit: $\mu$ Sv/h)	天候 Weather	実施者 Reading by
いわき市 Iwaki city	[38] いわき市四倉町白岩保木田(34km南南西) Iwaki City Yotsukura town Shiraiwa Hokita (34kmSouth/South/West)	2011/5/22 11:06	0.3 *3	降雨なし No Rain	文部科学省 MEXT
	[44] いわき市大久町大久矢ノ目沢(28km南南西) Iwaki city Ohisa town Ohisa Yanomezawa (28kmSouth/South/West)	2011/5/22 13:00	<u>0.3</u> *3	降雨あり Rain	電力会社 Electric power company
		2011/5/22 10:00	<u>0.3</u> *3	降雨なし No Rain	電力会社 Electric power company
	[72] いわき市久之浜町久之浜字北荒蒔(31km南) Iwaki city Hisanohama town Hisanohama aza Kitaaramaki (31kmSouth)	2011/5/22 15:36	<u>0.4</u> *2	降雨あり Rain	警察(NBC対策部隊) Police (counter NBC operations unit)
		2011/5/22 11:47	0.3 *3	降雨あり Rain	文部科学省 MEXT
	[73] いわき市四倉町(35km南) Iwaki City Yotsukura town (35kmSouth)	2011/5/22 8:47	0.1 *2	降雨なし No Rain	警察(NBC対策部隊) Police (counter NBC operations unit)
		2011/5/22 15:52	<u>0.4</u> *2	降雨あり Rain	警察(NBC対策部隊) Police (counter NBC operations unit)
		2011/5/22 11:33	0.4 *3	降雨なし No Rain	文部科学省 MEXT
	[74] いわき市小川町高萩(36km南南西) Iwaki city Ogawa town Takahagi (36kmSouth/South/West)	2011/5/22 9:04	0.1 *2	降雨なし No Rain	警察(NBC対策部隊) Police (counter NBC operations unit)
		2011/5/22 10:45	0.2 *3	降雨なし No Rain	文部科学省 MEXT
	[75] いわき市内郷御厩町(43km南南西) Iwaki city Uchigoumiyamaya town (43kmSouth/South/West)	2011/5/22 10:36	0.1 *2	降雨なし No Rain	警察(NBC対策部隊) Police (counter NBC operations unit)
		2011/5/22 17:26	<u>0.2</u> *2	降雨あり Rain	警察(NBC対策部隊) Police (counter NBC operations unit)
		2011/5/22 10:21	0.2 *3	降雨なし No Rain	文部科学省 MEXT
	[77] いわき市小川町上小川(26km南西) Iwaki city Ogawa town Kamiogawa (26kmSouth/West)	2011/5/22 9:53	0.1 *2	降雨なし No Rain	警察(NBC対策部隊) Police (counter NBC operations unit)
		2011/5/22 13:01	1.3 *3	降雨あり Rain	日本原子力研究開発機構 JAEA
[84] いわき市三和町差塩(39km南西) Iwaki city Miwa-town Saiso (39kmSouth/West)	2011/5/22 11:30	1.2 *2	降雨あり Rain	警察(NBC対策部隊) Police (counter NBC operations unit)	
[106] いわき市川前町小白井字将監小屋(32km西南西) Iwaki city Kawamae town Ojiroi aza Syokangoya (32kmWest/South/West)	2011/5/22 9:43	0.2 *3	降雨なし No Rain	文部科学省 MEXT	
郡山市 Koriyama city	[86] 郡山市大槻町長右工門林(63km西) Koriyama city Otsuki town Choemonbayashi(63kmWest)	2011/5/22 13:46	0.3 *3	降雨あり Rain	日本原子力研究開発機構 JAEA
		2011/5/22 14:00	0.7 *5	降雨あり Rain	防衛省 Ministry of Defense
		2011/5/22 6:00	0.6 *5	降雨なし No Rain	防衛省 Ministry of Defense

- \* 1 GM(ガイガーミュラー計数管)による値(measured by Geiger-Müller counter)
- \* 2 電離箱による値(measured by ionization chamber type survey meter)
- \* 3 NaI(ヨウ化ナトリウム)シンチレータによる値(measured by NaI scintillator detector)
- \* 4 測定時間内における測定値の変動範囲(variation range of the measuring data in measuring time)
- \* 5 半導体検出器による値(measured by semiconductor detector)

測定場所(福島第一発電所からの距離) Reading Post(length from NPP)		測定日時 Monitoring Time	数値(マイクロシーベルト/時) Reading(unit: $\mu\text{Sv/h}$ )	天候 Weather	実施者 Reading by	
相馬市 Soma city	[5]	相馬市中野寺前(42km北北西) Soma city Nakanoteramae (42kmNorth/North/West)	2011/5/22 10:07	0.5 *3	降雨なし No Rain	文部科学省 MEXT
	[39]	相馬市山上上並木(41km北北西) Soma city Yamakami Kaminamiki (41kmNorth/North/West)	2011/5/22 9:53	0.6 *3	降雨あり Rain	文部科学省 MEXT
相馬郡飯館村 Soma county Iitate Village	[33]	相馬郡飯館村長泥(33km北西) Soma county Iitate Village Nagadoro (33kmNorth/West)	2011/5/22 13:10	17.2 *3	降雨あり Rain	日本原子力研究開発機構 JAEA
伊達市 Date city	[3]	伊達市霊山町石田彦平(46km北西) Date city Ryozen town Ishida Hikohe(46kmNorth/West)	2011/5/22 9:31	2.0 *3	降雨なし No Rain	文部科学省 MEXT
	[37]	伊達市霊山町石田宝司沢(48km北西) Date city Ryozen town Ishida Hojizawa (48kmNorth/West)	2011/5/22 9:21	3.3 *3	降雨あり Rain	文部科学省 MEXT
	[101]	伊達市霊山町大石字三ノ輪(55km北西) Date city Ryozen town Oishi aza Minowa (55kmNorth/West)	2011/5/22 9:03	0.9 *3	降雨なし No Rain	文部科学省 MEXT
	[102]	伊達市月館町月館字町(51km北西) Date city Tsukidate town Tsukidate aza Machi (51kmNorth/West)	2011/5/22 14:27	1.0 *3	降雨なし No Rain	文部科学省 MEXT
伊達郡川俣町 Date county Kawamata town	[4]	伊達郡川俣町大字鶴沢字川端(47km北西) Date county Kawamata town oaza Tsurusawa aza Kawabata (47kmNorth/West)	2011/5/22 8:57	0.9 *3	降雨なし No Rain	日本原子力研究開発機構 JAEA
	[36]	伊達郡川俣町山木屋大洪(39km西北西) Date county Kawamata town Yamakiya Oonukari (39kmWest/North/West)	2011/5/22 13:50	2.9 *3	降雨あり Rain	日本原子力研究開発機構 JAEA
	[46]	伊達郡川俣町山木屋向山(34km西北西) Date county Kawamata town Yamakiya Mukaideyama (34kmWest/North/West)	2011/5/22 13:15	3.4 *3	降雨あり Rain	電力会社 Electric power company
			2011/5/22 10:00	3.4 *3	降雨なし No Rain	電力会社 Electric power company
	[78]	伊達郡川俣町鶴沢(48km北西) Date county Kawamata town oaza Tsurusawa (48kmWest/North/West)	2011/5/22 11:06	0.4 *2	降雨なし No Rain	警察(NBC対策部隊) Police ( counter NBC operations unit )
田村市 Tamura city	[13]	田村市常葉町西向屋形(37km西) Tamura city Tokiwa town Nishimuki Yakata (37kmWest)	2011/5/22 10:21	0.3 *3	降雨なし No Rain	日本原子力研究開発機構 JAEA
	[14]	田村市常葉町常葉内町(34km西) Tamura city Tokiwa town Tokiwa Uchimachi (34kmWest)	2011/5/22 10:42	0.3 *3	降雨あり Rain	日本原子力研究開発機構 JAEA
	[15]	田村市常葉町山根鹿島(32km西) Tamura city Tokiwa town Yamane Kashima (32kmWest)	2011/5/22 10:53	0.7 *3	降雨あり Rain	日本原子力研究開発機構 JAEA
	[20]	田村市船引町新館下(41km西) Tamura city Funehiki town Niitate shimo (41kmWest)	2011/5/22 10:04	0.4 *3	降雨なし No Rain	日本原子力研究開発機構 JAEA
	[22]	田村市船引町上移字後田(35km西北西) Tamura city Funehiki town Kamiutsushi aza Ushirota (35kmWest/North/West)	2011/5/22 9:38	0.3 *3	降雨なし No Rain	日本原子力研究開発機構 JAEA
	[23]	田村市船引町南移水中内(37km西北西) Tamura city Funehiki town Minamiutsushi Suichu-uchi (37kmWest/North/West)	2011/5/22 9:22	0.6 *3	降雨なし No Rain	日本原子力研究開発機構 JAEA
	[41]	田村市都路町古道(21km西) Tamura city Miyakoji town Furumichi (21kmWest)	2011/5/22 13:00	0.5 *3	降雨あり Rain	電力会社 Electric power company
			2011/5/22 9:20	0.5 *3	降雨なし No Rain	電力会社 Electric power company
	[42]	田村市常葉町山根富岡(33km西) Tamura city Tokiwa town Yamane Tomioka (33kmWest)	2011/5/22 13:00	0.6 *3	降雨あり Rain	電力会社 Electric power company
			2011/5/22 9:55	0.6 *3	降雨なし No Rain	電力会社 Electric power company
	[105]	田村市都路町古道字寺ノ前(21km西) Tamura city Miyakoji town Furumichi aza Teranomae (21kmWest)	2011/5/22 11:17	0.4 *3	降雨あり Rain	日本原子力研究開発機構 JAEA
	[113]	田村市都路町岩井沢(25km西) Tamura city Miyakoji town Iwazawa (25kmWest)	2011/5/22 11:07	1.4 *3	降雨あり Rain	日本原子力研究開発機構 JAEA
	[110]	田村市都路町古道(25km西) Tamura city Miyakoji town Furumichi (25kmWest)	2011/5/22 11:28	1.0 *3	降雨あり Rain	日本原子力研究開発機構 JAEA

- \* 1 GM(ガイガーミュラー計数管)による値(measured by Geiger-Müller counter)
- \* 2 電離箱による値(measured by ionization chamber type survey meter)
- \* 3 NaI(ヨウ化ナトリウム)シンチレータによる値(measured by NaI scintillator detector)
- \* 4 測定時間内における測定値の変動範囲(variation range of the measuring data in measuring time)
- \* 5 半導体検出器による値(measured by semiconductor detector)

測定場所(福島第一発電所からの距離) Reading Post(length from NPP)		測定日時 Monitoring Time	数値(マイクロシーベルト/時) Reading(unit: $\mu\text{Sv/h}$ )	天候 Weather	実施者 Reading by	
二本松市 Nihonmatsu city	[10]	二本松市針道中島(44km西北西) Nihonmatsu city Harimichi Nakajima (44kmWest/North/West)	2011/5/22 9:12	0.3 *3	降雨なし No Rain	日本原子力研究開発機構 JAEA
	[11]	二本松市太田字下田(44km西北西) Nihonmatsu city Ota aza Shimoda (44kmWest/North/West)	2011/5/22 9:20	1.0 *3	降雨なし No Rain	日本原子力研究開発機構 JAEA
福島市 Fukushima city	[1]	福島市杉妻町(62km北西) Fukushima city Sugitsuma town (62kmNorth/West)	2011/5/22 15:27	1.2 *3	降雨なし No Rain	日本原子力研究開発機構 JAEA
			2011/5/22 8:11	1.1 *3	降雨なし No Rain	文部科学省 MEXT
	[2]	福島市大波滝ノ入(56km北西) Fukushima city Onami Takinoiri (56kmNorth/West)	2011/5/22 8:45	1.8 *3	降雨なし No Rain	文部科学省 MEXT
	[85]	福島市荒井原宿(66km西北西) Fukushima city Arai Harajiku (66kmWest/North/West)	2011/5/22 14:00	0.1 *5	降雨あり Rain	防衛省 Ministry of Defense
			2011/5/22 6:00	0.2 *5	降雨なし No Rain	防衛省 Ministry of Defense
双葉郡葛尾村 Futaba County Katsurao Village	[21]	双葉郡葛尾村上野川(31km西北西) Futaba County Katsurao Village Kaminogawa (31kmWest/North/West)	2011/5/22 9:49	2.7 *3	降雨なし No Rain	日本原子力研究開発機構 JAEA
	[104]	双葉郡葛尾村大字落合字落合(26km西北西) Futaba county Katsurao village Oza Ochiai aza Ochiai (26kmWest/North/West)	2011/5/22 10:05	1.3 *3	降雨なし No Rain	日本原子力研究開発機構 JAEA
双葉郡川内村 Futaba county Kawauchi Village	[43]	双葉郡川内村下川内宮渡(22km西南西) Futaba county Kawauchi Village Shimokawauchi Miyawata (22kmWest/South/West)	2011/5/22 13:30	0.3 *3	降雨あり Rain	電力会社 Electric power company
			2011/5/22 12:27	0.5 *3	降雨あり Rain	日本原子力研究開発機構 JAEA
			2011/5/22 9:30	0.3 *3	降雨なし No Rain	電力会社 Electric power company
	[76]	双葉郡川内村上川内早渡(注)(22km西南西) Futaba county Kawauchi Village Kamikawauchi Hayawata* (22kmWest/South/West)	2011/5/22 12:16	0.4 *3	降雨あり Rain	日本原子力研究開発機構 JAEA
			2011/5/22 11:53	0.4 *2	降雨あり Rain	警察(NBC対策部隊) Police ( counter NBC operations unit )
	[87]	双葉郡川内村上川内花ノ内(29km西南西) Futaba county Kawauchi Village Kamikawauchi Hananouchi (29kmWest/South/West)	2011/5/22 14:00	1.2 *2	降雨あり Rain	防衛省 Ministry of Defense
			2011/5/22 6:00	0.9 *2	降雨なし No Rain	防衛省 Ministry of Defense
	[111]	双葉郡川内村上川内(28km西南西) Futaba county Kawauchi Village Kamikawauchi (28kmWest/South/West)	2011/5/22 13:34	0.6 *3	降雨あり Rain	日本原子力研究開発機構 JAEA
[181]	双葉郡川内村上川内(25km西南西) Futaba county Kawauchi Village Kamikawauchi (25kmWest/South/West)	2011/5/22 11:39	0.5 *3	降雨あり Rain	日本原子力研究開発機構 JAEA	
双葉郡浪江町 Futaba county Nami town	[31]	双葉郡浪江町津島仲沖(30km西北西) Futaba county Nami town Tsushima Nakaoki (30kmWest/North/West)	2011/5/22 12:21	7.7 *3	降雨なし No Rain	日本原子力研究開発機構 JAEA
	[32]	双葉郡浪江町赤宇木手七郎(31km北西) Futaba county Nami town Akougi Teshichiro (31kmNorth/West)	2011/5/22 12:41	18.9 *3	降雨あり Rain	日本原子力研究開発機構 JAEA
	[34]	双葉郡浪江町津島大高木(30km西北西) Futaba county Nami town Tsushima Taikougi (30kmWest/North/West)	2011/5/22 10:23	5.4 *3	降雨あり Rain	日本原子力研究開発機構 JAEA
	[79]	双葉郡浪江町下津島萱深(29km西北西) Futaba county Nami town shimotsushima kayabuka (29kmWest/North/West)	2011/5/22 10:36	10.2 *3	降雨なし No Rain	日本原子力研究開発機構 JAEA
	[81]	双葉郡浪江町赤宇木石小屋(30km北西) Futaba county Nami town Akougi Ishikoya (30kmNorth/West)	2011/5/22 9:45	13.0 *2	降雨なし No Rain	警察(NBC対策部隊) Police ( counter NBC operations unit )
	[83]	双葉郡浪江町赤宇木櫛平(24km北西) Futaba county Nami town Akougi Kunugidaira (24kmNorth/West)	2011/5/22 13:30	31.4 *2	降雨あり Rain	警察(NBC対策部隊) Police ( counter NBC operations unit )
2011/5/22 11:29			39.0 *2	降雨あり Rain	日本原子力研究開発機構 JAEA	

- \* 1 GM(ガイガーミュラー計数管)による値(measured by Geiger-Müller counter)
- \* 2 電離箱による値(measured by ionization chamber type survey meter)
- \* 3 NaI(ヨウ化ナトリウム)シンチレータによる値(measured by NaI scintillator detector)
- \* 4 測定時間内における測定値の変動範囲(variation range of the measuring data in measuring time)
- \* 5 半導体検出器による値(measured by semiconductor detector)

測定場所(福島第一発電所からの距離) Reading Post(length from NPP)		測定日時 Monitoring Time	数値(マイクロシーベルト/時) Reading(unit: $\mu$ Sv/h)	天候 Weather	実施者 Reading by
双葉郡榎葉町 Futaba county Naraha town	【45】 双葉郡榎葉町山田岡美し森(20km南) Futaba county Naraha town Yamadaoka Utsukushimori (20kmSouth)	2011/5/22 12:20	0.6 *3	降雨あり Rain	電力会社 Electric power company
		2011/5/22 9:12	0.5 *3	降雨なし No Rain	電力会社 Electric power company
双葉郡広野町 Futaba county Hirono town	【71】 双葉郡広野町下北迫苗代替(注)(23km南) Futaba county Hirono town Shimokitaba Nawashirogae* (23kmSouth)	2011/5/22 15:00	0.5 *2	降雨あり Rain	警察(NBC対策部隊) Police (counter NBC operations unit)
		2011/5/22 12:07	0.4 *3	降雨あり Rain	文部科学省 MEXT
		2011/5/22 8:12	0.2 *2	降雨なし No Rain	警察(NBC対策部隊) Police (counter NBC operations unit)
	【112】 双葉郡広野町上浅見川(23km南南西) Futaba county Hirono town Kamiyamigawa (23kmSouth/South/West)	2011/5/22 12:36	0.5 *3	降雨なし No Rain	文部科学省 MEXT
南相馬市 Minami Soma city	【7】 南相馬市鹿島区寺内本屋敷(32km北北西) Minami Soma city Kashima ward Terauchi Motoyashiki (32kmNorth/North/West)	2011/5/22 10:47	0.7 *3	降雨なし No Rain	文部科学省 MEXT
		2011/5/22 12:40	0.4 *2	降雨あり Rain	警察(NBC対策部隊) Police (counter NBC operations unit)
	【80】 南相馬市原町区高見町(25km北) Minami Soma city Haramachi ward Takami town (25kmNorth)	2011/5/22 11:05	0.5 *3	降雨なし No Rain	文部科学省 MEXT
		2011/5/22 8:10	0.2 *2	降雨なし No Rain	警察(NBC対策部隊) Police (counter NBC operations unit)
	【103】 南相馬市原町区高字大豆柄内(21km北) Minami Soma city Haramachi ward taka aza Mamegarauchi (21kmNorth)	2011/5/22 11:50	0.5 *3	降雨あり Rain	文部科学省 MEXT
	【107】 南相馬市原町区馬場字中内(23km北北西) Minami Soma city Haramachi ward Baba aza Nakouchi (23kmNorth/North/West)	2011/5/22 12:03	1.7 *3	降雨なし No Rain	文部科学省 MEXT
【108】 南相馬市原町区大原台畑(30km北北西) Minami Soma city Haramachi ward Ohara Daihata (30kmNorth/North/West)	2011/5/22 12:20	2.4 *3	降雨なし No Rain	文部科学省 MEXT	

(JAEA: Japan Atomic Energy Agency)

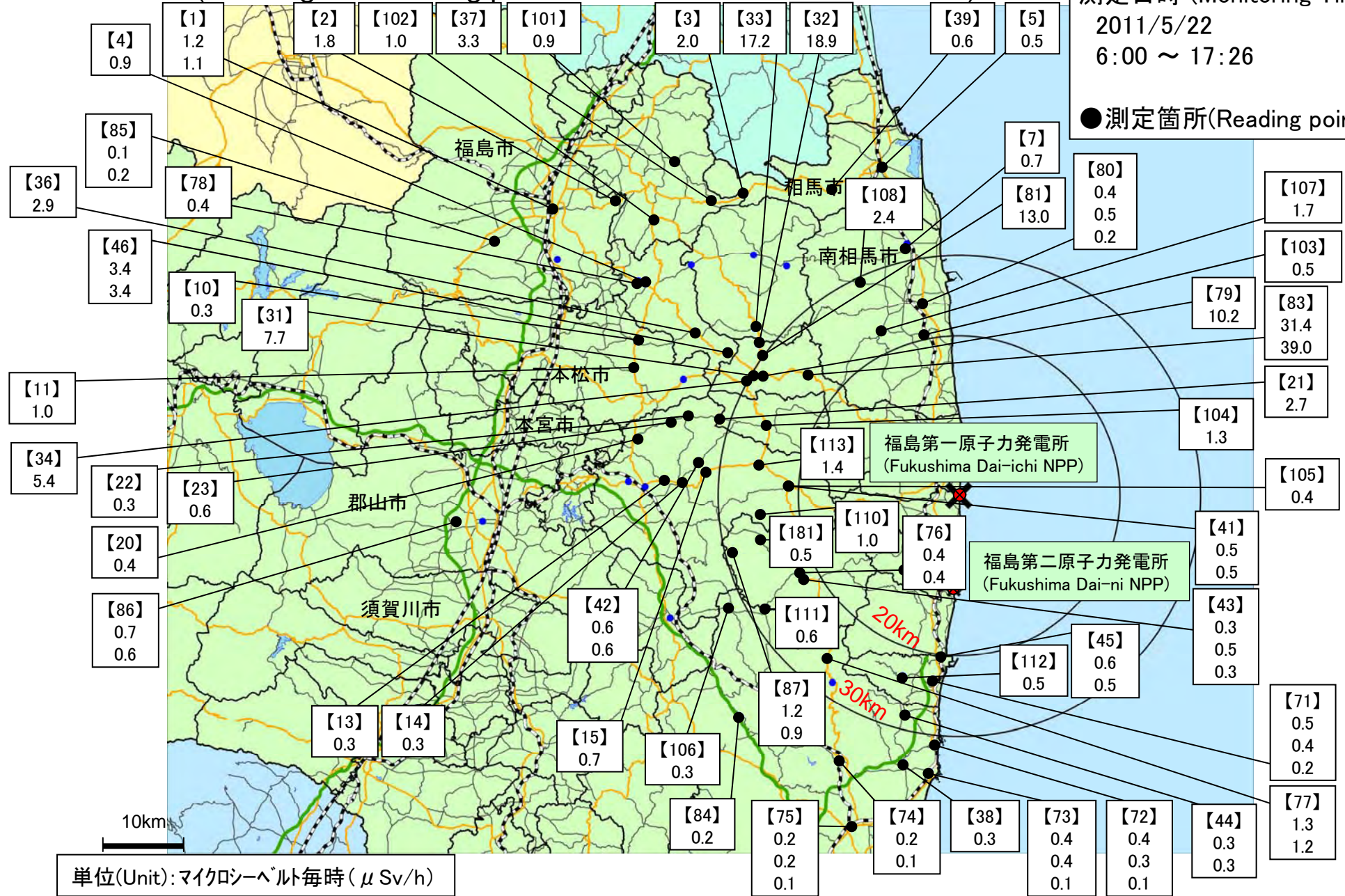
(注) 【71】【76】:同じ地区であるが数百メートル離れた地点である。

\*【71】【76】: These are positioned in same area but a few hundred meters away.

# 福島第一原子力発電所周辺のモニタリング結果 (Readings at Reading point out of Fukushima Dai-ichi NPP)

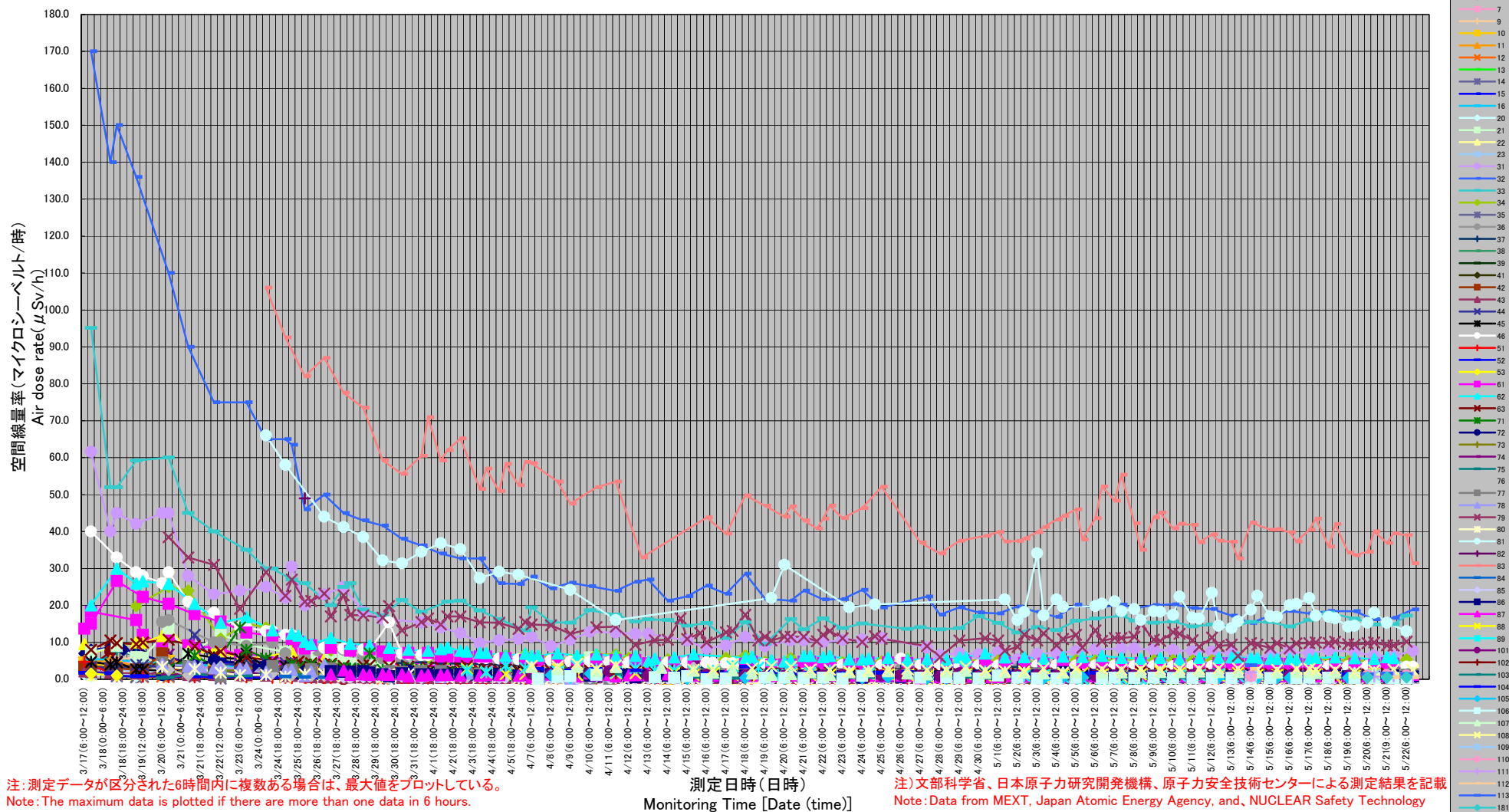
測定日時 (Monitoring Time)  
2011/5/22  
6:00 ~ 17:26

●測定箇所(Reading point)



円は範囲の概略を示す (Circles indicate approximate range.)

# 福島第一原子力発電所の20km以遠のモニタリング結果の推移 (Readings at Reading point out of 20 Km Zone of Fukushima Dai-ichi NPP)





注)太字下線が今回追加分

\* Boldface and underlined readings are new.

\* 1 GM(ガイガーミュラー計数管)による値(measured by Geiger-Müller counter)

\* 2 電離箱による値(measured by ionization chamber type survey meter)

\* 3 NaI(ヨウ化ナトリウム)シンチレータによる値(measured by NaI scintillator detector)

\* 4 測定時間内における測定値の変動範囲(variation range of the measuring data in measuring time)

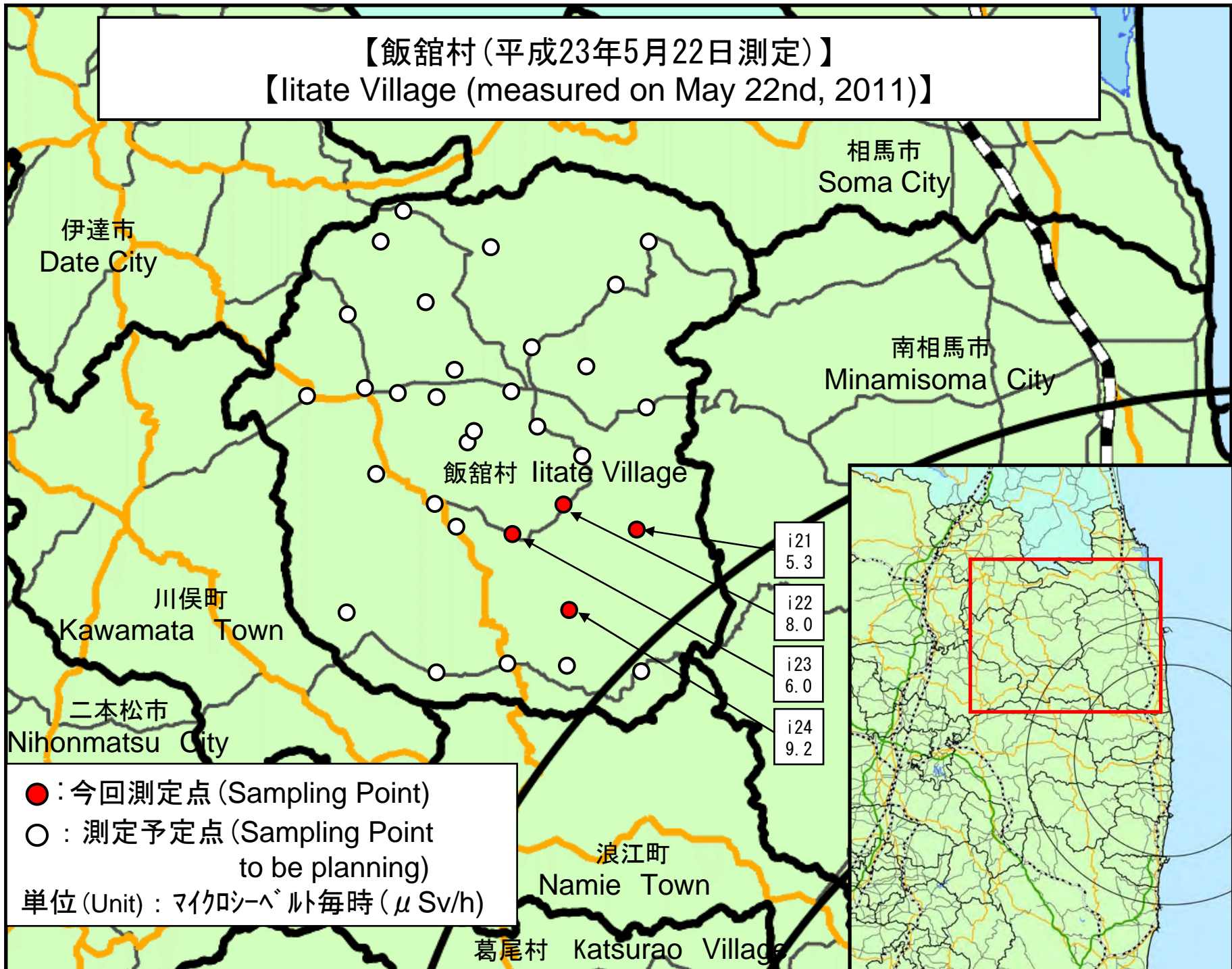
\* 5 半導体検出器による値(measured by semiconductor detector)

飯館村(平成23年5月22日測定)

Iitate Village (measured on May 22nd, 2011)

測定場所(福島第一発電所からの距離) Reading Post(length from NPP)	測定日時 Monitoring Time	数値(マイクロシーベルト/ 時) Reading(unit : $\mu$ Sv / h)	天候 Weather	実施者 Reading by
測定エリア Reading Point i21 相馬郡飯館村小宮野手神 (33km北西) Soma county Iitate Village Komiya (33kmNorth/West)	2011/5/22 13:47	<b>5.3</b> *2	降雨なし No Rain	文部科学省 MEXT
測定エリア Reading Point i22 相馬郡飯館村小宮(曲田三差路) (35km北西) Soma county Iitate Village Komiya (35kmNorth/West)	2011/5/22 13:12	<b>8.0</b> *2	降雨なし No Rain	文部科学省 MEXT
測定エリア Reading Point i23 相馬郡飯館村小宮(山辺沢分岐点) (36km北西) Soma county Iitate Village Komiya (36kmNorth/West)	2011/5/22 13:03	<b>6.0</b> *2	降雨なし No Rain	文部科学省 MEXT
測定エリア Reading Point i24 相馬郡飯館村小宮萱刈庭 (32km北西) Soma county Iitate Village Komiya (32kmNorth/West)	2011/5/22 13:23	<b>9.0</b> *2	降雨なし No Rain	文部科学省 MEXT

【飯館村 (平成23年5月22日測定)】  
 【Iitate Village (measured on May 22nd, 2011)】





注)太字下線が今回追加分

\* Boldface and underlined readings are new.

\* 1 GM(ガイガーミュラー計数管)による値(measured by Geiger-Müller counter)

\* 2 電離箱による値(measured by ionization chamber type survey meter)

\* 3 NaI(ヨウ化ナトリウム)シンチレータによる値(measured by NaI scintillator detector)

\* 4 測定時間内における測定値の変動範囲(variation range of the measuring data in measuring time)

\* 5 半導体検出器による値(measured by semiconductor detector)

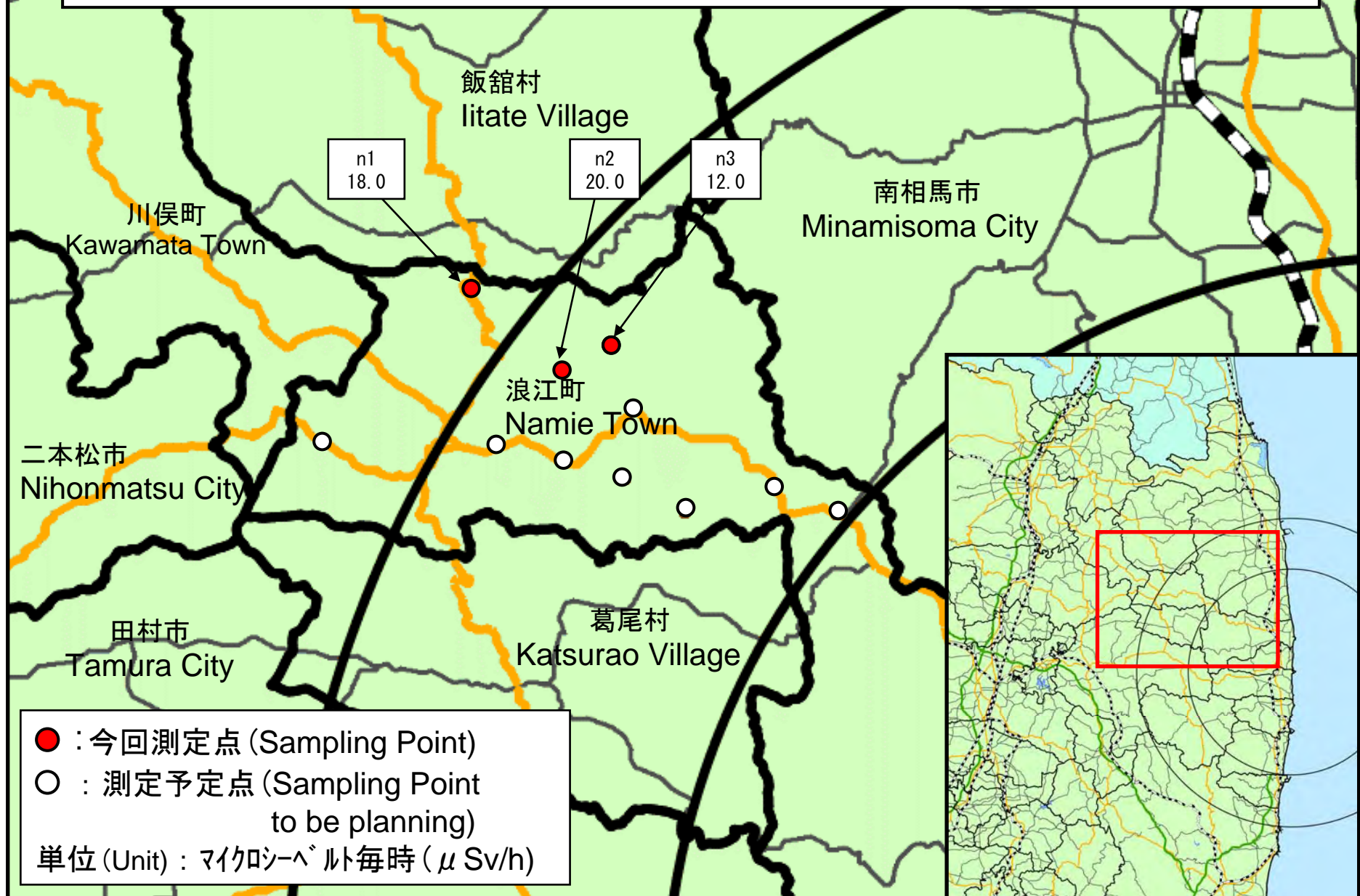
浪江町(平成23年5月22日測定)

Namie Town (measured on May 22nd, 2011)

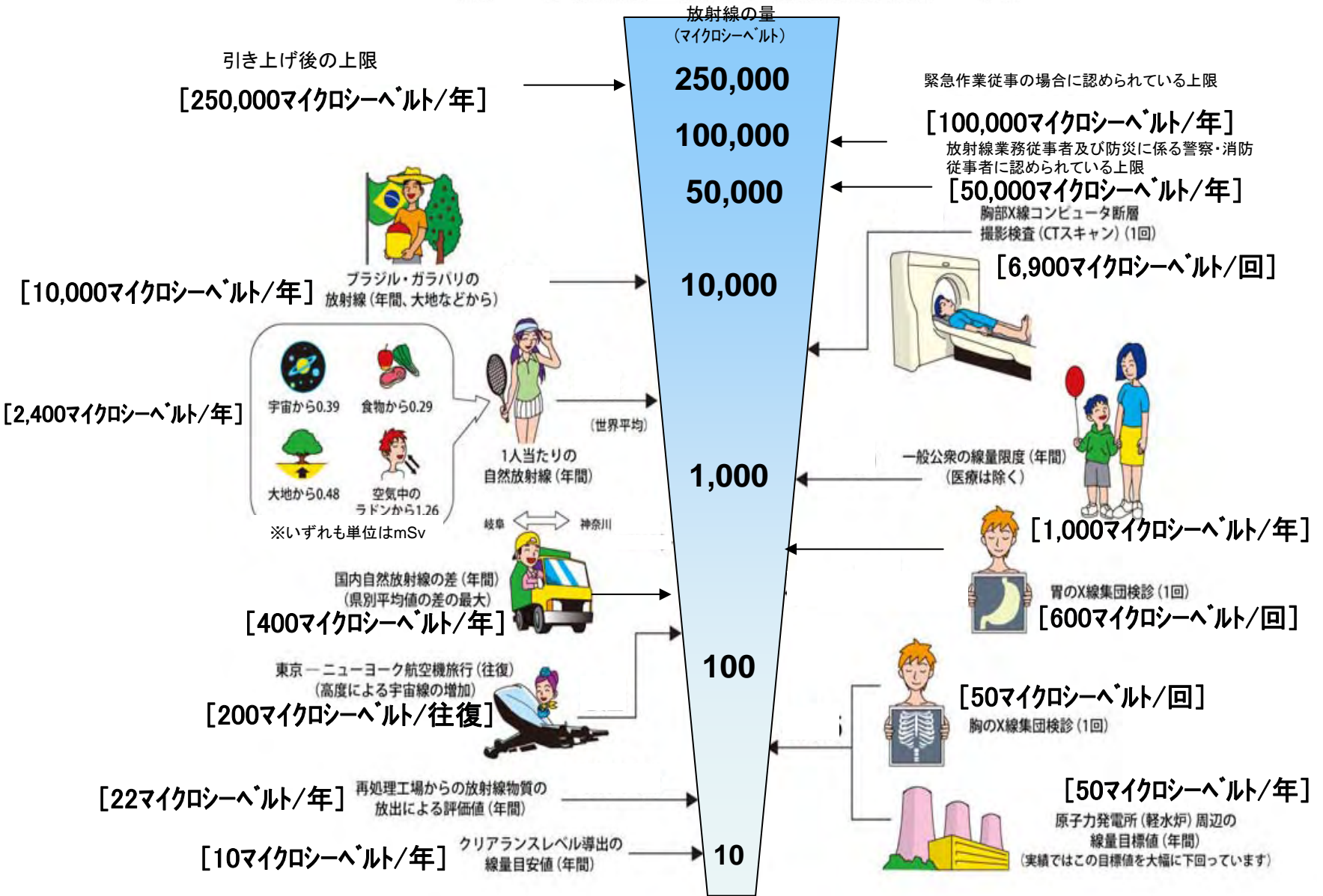
測定場所(福島第一発電所からの距離) Reading Post(length from NPP)	測定日時 Monitoring Time	数値(マイクロシーベルト/ 時) Reading(unit : $\mu$ Sv / h)	天候 Weather	実施者 Reading by
測定エリア Reading Point n1 双葉郡浪江町赤字木手七郎 (31km北西) Futaba county Namie town Akougi (31kmNorth/West)	2011/5/22 12:55	<b>18.0</b> *2	降雨なし No Rain	日本原子力研究開発機構 JAEA
測定エリア Reading Point n2 双葉郡浪江町赤字木葛久保 (28km北西) Futaba county Namie town Akougi (28kmNorth/West)	2011/5/22 10:57	<b>20.0</b> *2	降雨なし No Rain	日本原子力研究開発機構 JAEA
測定エリア Reading Point n3 双葉郡浪江町赤字木白追 (28km北西) Futaba county Namie town Akougi (28kmNorth/West)	2011/5/22 11:10	<b>12.0</b> *2	降雨なし No Rain	日本原子力研究開発機構 JAEA

JAEA: Japan Atomic Energy Agency

【浪江町 (平成23年5月22日測定)】  
【Namie Town (measured on May 22nd, 2011)】



# 《 日常生活と放射線 》

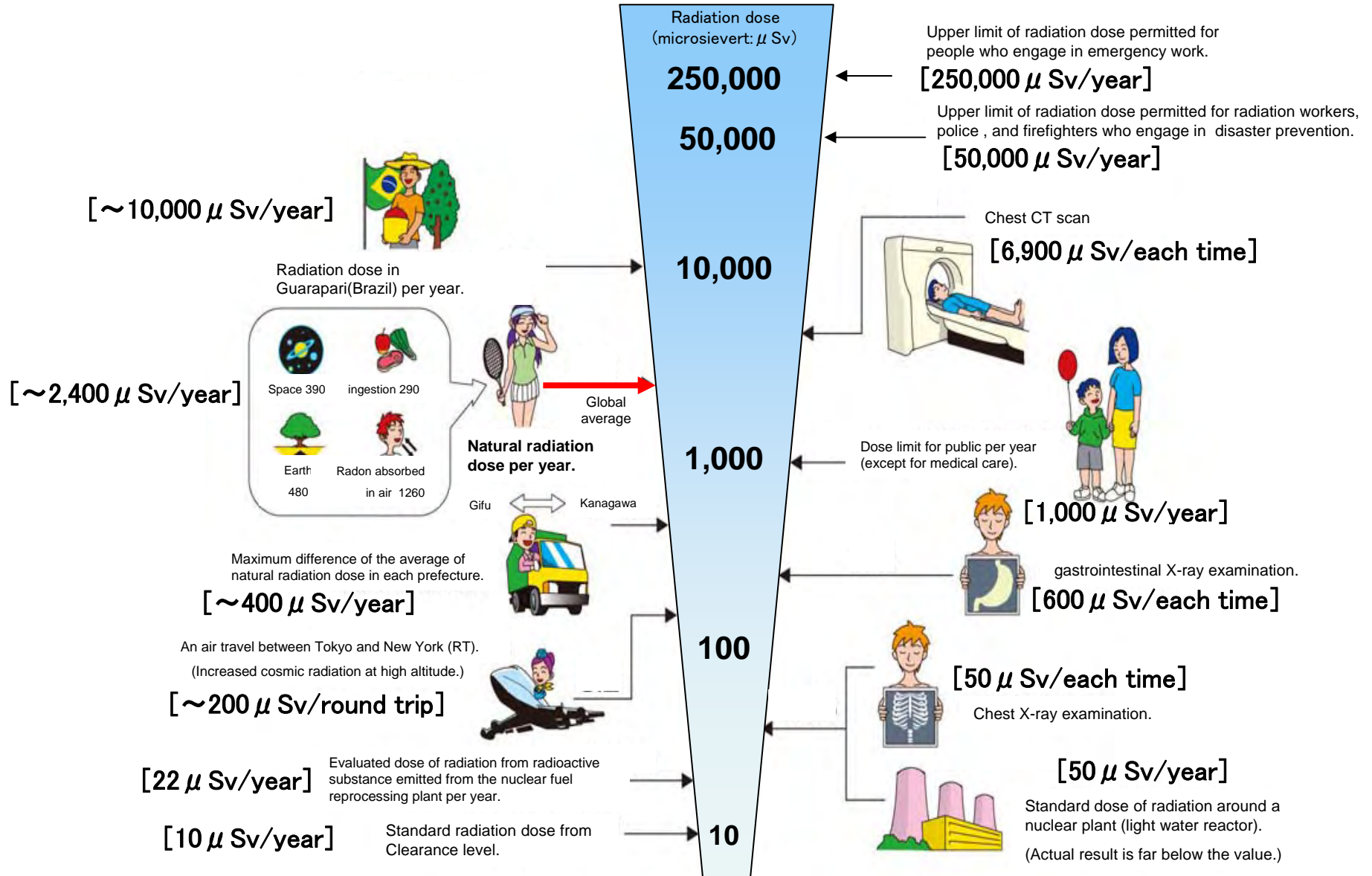


※ Sv【シーベルト】=放射線の種類による生物効果の定数(※) × Gy【グレイ】

※ X線、γ線では 1

# Radiation in Daily-life

※Unit :  $\mu\text{Sv}$



※ Sv [Sievert] = Constant of organism effect by kind of radiation (※) × Gy [gray]

※ It is 1 in case of X ray and  $\gamma$  ray.