

福岛第一原子能发电站20km以外的监控结果

2011年4月18日 10点00分至今
文 部 科 学 省

○文部科学省收集的结果

注)粗下划线的数据是这次追加部分

- * 1 GM(盖革-米勒计数管)测量值
- * 2 电离室测量值
- * 3 NaI(碘化钠)闪烁体测量值
- * 4 在测量时间内的测量值的变动范围

场所(离福岛第1发电厂的距离)	测量时间	数值(微西弗/小时) (没具体声明就是室外)	气候	实施者
测量点【1】 福岛市衫妻町 (约60km西北)	4月17日16点10分	1.2 *2	没下雨	文部科学省
测量点【1】 福岛市衫妻町 (约60km西北)	4月17日8点35分	1.0 *2	没下雨	日本原子能研究开发机构
测量点【4】 伊达郡川俣町大字鹤泽字川端 (约50km西北)	4月17日15点07分	0.3 *2	没下雨	文部科学省
测量点【10】 二本松市针道中岛 (约40km西北)	4月17日14点50分	1.6 *2	没下雨	文部科学省
测量点【11】 二本松市太田字下田 (约40km西北)	4月17日14点32分	1.0 *2	没下雨	文部科学省
测量点【12】 田村市船引町船引字小泽川代 (约40km西)	4月17日12点22分	0.2 *2	没下雨	文部科学省
测量点【13】 田村市常叶町西向屋形 (约40km西)	4月17日12点07分	0.3 *2	没下雨	文部科学省
测量点【14】 田村市常叶町常叶内町 (约35km西)	4月17日11点53分	0.2 *2	没下雨	文部科学省
测量点【15】 田村市常叶町山根鹿岛 (约35km西)	4月17日11点34分	0.4 *2	没下雨	文部科学省
测量点【20】 田村市船引町新馆下 (约45km西北)	4月17日14点03分	0.2 *2	没下雨	文部科学省
测量点【21】 双叶郡葛尾村上野川 (约30km西北偏西)	4月17日13点30分	3.5 *2	没下雨	文部科学省
测量点【22】 田村市船引町上移字后田 (约35km西北偏西)	4月17日13点46分	0.2 *2	没下雨	文部科学省
测量点【23】 田村市船引町南移水中内 (约35km西北偏西)	4月17日13点54分	0.3 *2	没下雨	文部科学省
测量点【31】 双叶郡浪江町津岛仲冲 (约30km西北偏西)	4月17日10点37分	9.2 *2	没下雨	文部科学省
测量点【32】 双叶郡浪江町赤宇木手七郎 (约30km西北)	4月17日10点52分	23.1 *2	没下雨	文部科学省
测量点【33】 相马郡饭馆村长泥 (约30km西北)	4月17日11点08分	11.2 *2	没下雨	文部科学省
测量点【34】 双叶郡浪江町津岛大高木 (约30km西北)	4月17日9点39分	5.8 *2	没下雨	文部科学省
测量点【36】 伊达郡川俣町山木屋大洪 (约40km西北)	4月17日9点20分	3.1 *2	没下雨	文部科学省
测量点【38】 磐城市四仓町白岩保木田 (约35km南)	4月17日11点29分	0.3 *2	没下雨	日本原子能研究开发机构
测量点【41】 田村市都路市旧道 (约20km西)	4月17日13点00分	0.6 *2	没下雨	电力公司
测量点【41】 田村市都路市旧道 (约20km西)	4月17日9点20分	0.6 *2	没下雨	电力公司
测量点【42】 田村市常叶町山根富冈 (约30km西)	4月17日13点10分	0.8 *2	没下雨	电力公司
测量点【42】 田村市常叶町山根富冈 (约30km西)	4月17日10点00分	0.8 *2	没下雨	电力公司
测量点【43】 双叶郡川内村下川内宫渡 (约20km西南)	4月17日15点00分	0.4 *2	没下雨	电力公司
测量点【43】 双叶郡川内村下川内宫渡 (约20km西南)	4月17日11点00分	0.4 *2	没下雨	电力公司
测量点【44】 磐城市大久町大久矢之目泽 (约30km南)	4月17日13点00分	0.6 *2	没下雨	电力公司
测量点【44】 磐城市大久町大久矢之目泽 (约30km南)	4月17日10点00分	0.6 *2	没下雨	电力公司
测量点【45】 双叶郡楢叶町山田冈美森 (约20km南)	4月17日12点45分	0.9 *2	没下雨	电力公司
测量点【45】 双叶郡楢叶町山田冈美森 (约20km南)	4月17日9点40分	0.9 *2	没下雨	电力公司
测量点【46】 伊达郡川俣町山木屋向出山 (约30km西北)	4月17日12点55分	4.3 *2	没下雨	电力公司

- * 1 GM(盖革-米勒计数管)测量值
- * 2 电离室测量值
- * 3 NaI(碘化钠)闪烁体测量值
- * 4 在测量时间内的测量值的变动范围

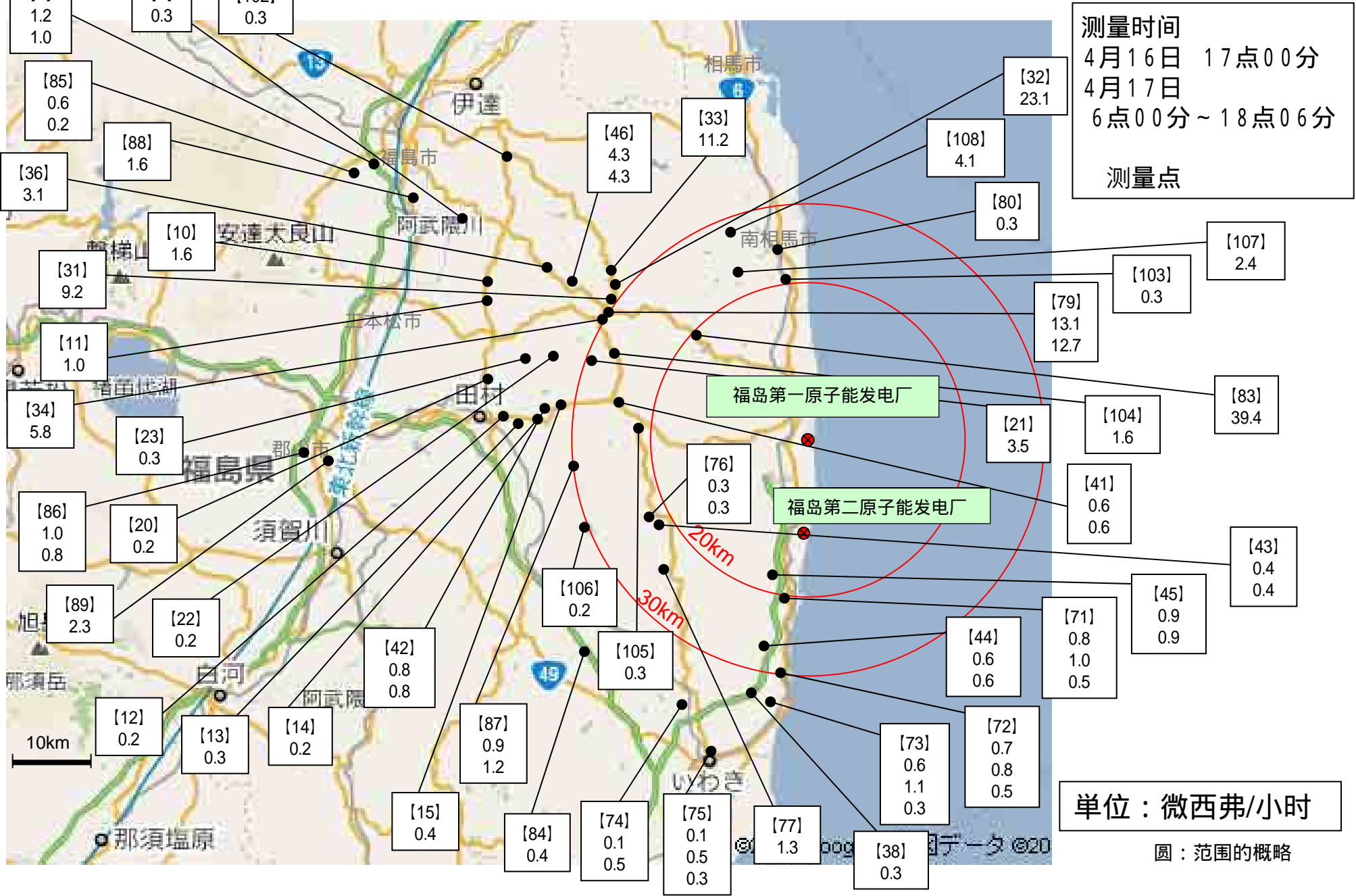
场所(离福島第1发电厂的距離)	測量時間	数值(微西弗/小时) (没具体说明就是室外)	气候	实施者
測量点【46】 伊达郡川俣町山木屋向出山 (約30km西北)	4月17日9点50分	4.3 *2	没下雨	电力公司
測量点【71】 双叶郡广野町下北迫苗代替 注) (約25km南)	4月17日13点15分	0.8 *2	没下雨	警察(NBC防护部队)
測量点【71】 双叶郡广野町下北迫苗代替 注) (約25km南)	4月17日12点52分	1.0 *2	没下雨	日本原子能研究开发机构
測量点【71】 双叶郡广野町下北迫苗代替 注) (約25km南)	4月17日7点40分	0.5 *2	没下雨	警察(NBC防护部队)
測量点【72】 磐城市久之浜町久之浜字北荒蒔 (約30km南)	4月17日14点42分	0.7 *2	没下雨	警察(NBC防护部队)
測量点【72】 磐城市久之浜町久之浜字北荒蒔 (約30km南)	4月17日12点27分	0.8 *2	没下雨	日本原子能研究开发机构
測量点【72】 磐城市久之浜町久之浜字北荒蒔 (約30km南)	4月17日8点27分	0.5 *2	没下雨	警察(NBC防护部队)
測量点【73】 磐城市四仓町 (約35km南)	4月17日15点08分	0.6 *2	没下雨	警察(NBC防护部队)
測量点【73】 磐城市四仓町 (約35km南)	4月17日12点01分	1.1 *2	没下雨	日本原子能研究开发机构
測量点【73】 磐城市四仓町 (約35km南)	4月17日8点50分	0.3 *2	没下雨	警察(NBC防护部队)
測量点【74】 磐城市小川町高萩 (約35km南)	4月17日11点04分	0.1 *2	没下雨	日本原子能研究开发机构
測量点【74】 磐城市小川町高萩 (約35km南)	4月17日9点17分	0.5 *2	没下雨	警察(NBC防护部队)
測量点【75】 磐城市内乡御厩町 (約45km南)	4月17日18点06分	0.1 *2	没下雨	警察(NBC防护部队)
測量点【75】 磐城市内乡御厩町 (約45km南)	4月17日10点36分	0.5 *2	没下雨	日本原子能研究开发机构
測量点【75】 磐城市内乡御厩町 (約45km南)	4月17日7点00分	0.3 *2	没下雨	警察(NBC防护部队)
測量点【76】 双叶郡川内村上川内早渡 注) (約20km西南)	4月17日10点42分	0.3 *2	没下雨	文部科学省
測量点【76】 双叶郡川内村上川内早渡 注) (約20km西南)	4月17日10点27分	0.3 *2	没下雨	警察(NBC防护部队)
測量点【77】 磐城市小川町上小川 (約25km西南)	4月17日10点03分	1.3 *2	没下雨	警察(NBC防护部队)
測量点【79】 双叶郡浪江町下津島萱深 (約30km西北)	4月17日16点30分	13.1 *2	没下雨	警察(NBC防护部队)
測量点【79】 双叶郡浪江町下津島萱深 (約30km西北)	4月17日10点09分	12.7 *2	没下雨	文部科学省
測量点【80】 南相马市原町区高见町 (約25km北)	4月17日8点15分	0.3 *2	没下雨	警察(NBC防护部队)
測量点【83】 双叶郡浪江町赤字櫛平 (約20km西北)	4月17日10点24分	39.4 *2	没下雨	文部科学省
測量点【84】 磐城市三和町差盐 (約40km西南)	4月17日9点52分	0.4 *2	没下雨	日本原子能研究开发机构
測量点【85】 福島市荒井原宿 (約60km西北)	4月17日14点00分	0.6 *2	没下雨	防卫省
測量点【85】 福島市荒井原宿 (約60km西北)	4月17日6点00分	0.2 *2	没下雨	防卫省
測量点【86】 郡山市大槻町长右工门林 (約55km西)	4月17日14点00分	1.0 *2	没下雨	防卫省
測量点【86】 郡山市大槻町长右工门林 (約55km西)	4月17日6点00分	0.8 *2	没下雨	防卫省
測量点【87】 双叶郡川内村上川内花之内 (約30km西南偏西)	4月17日14点00分	0.9 *2	没下雨	防卫省
測量点【87】 双叶郡川内村上川内花之内 (約30km西南偏西)	4月17日6点00分	1.2 *2	没下雨	防卫省
測量点【88】 福島市光丘 (約55km西北偏西)	4月16日17点00分	1.6 *2	没下雨	防卫省
測量点【89】 郡山市丰田町 (約60km西)	4月16日17点00分	2.3 *2	没下雨	防卫省
測量点【102】 伊达市月馆町月馆字町 (約50km西北)	4月17日14点55分	0.3 *2	没下雨	文部科学省
測量点【103】 南相马市原町区高字大豆柄内 (約20km北)	4月17日12点44分	0.3 *2	没下雨	文部科学省
測量点【104】 双叶郡葛尾村大字落合字落合 (約25km西北偏西)	4月17日9点52分	1.6 *2	没下雨	文部科学省

- * 1 GM(盖革-米勒计数管)测量值
- * 2 电离室测量值
- * 3 NaI(碘化钠)闪烁体测量值
- * 4 在测量时间内的测量值的变动范围

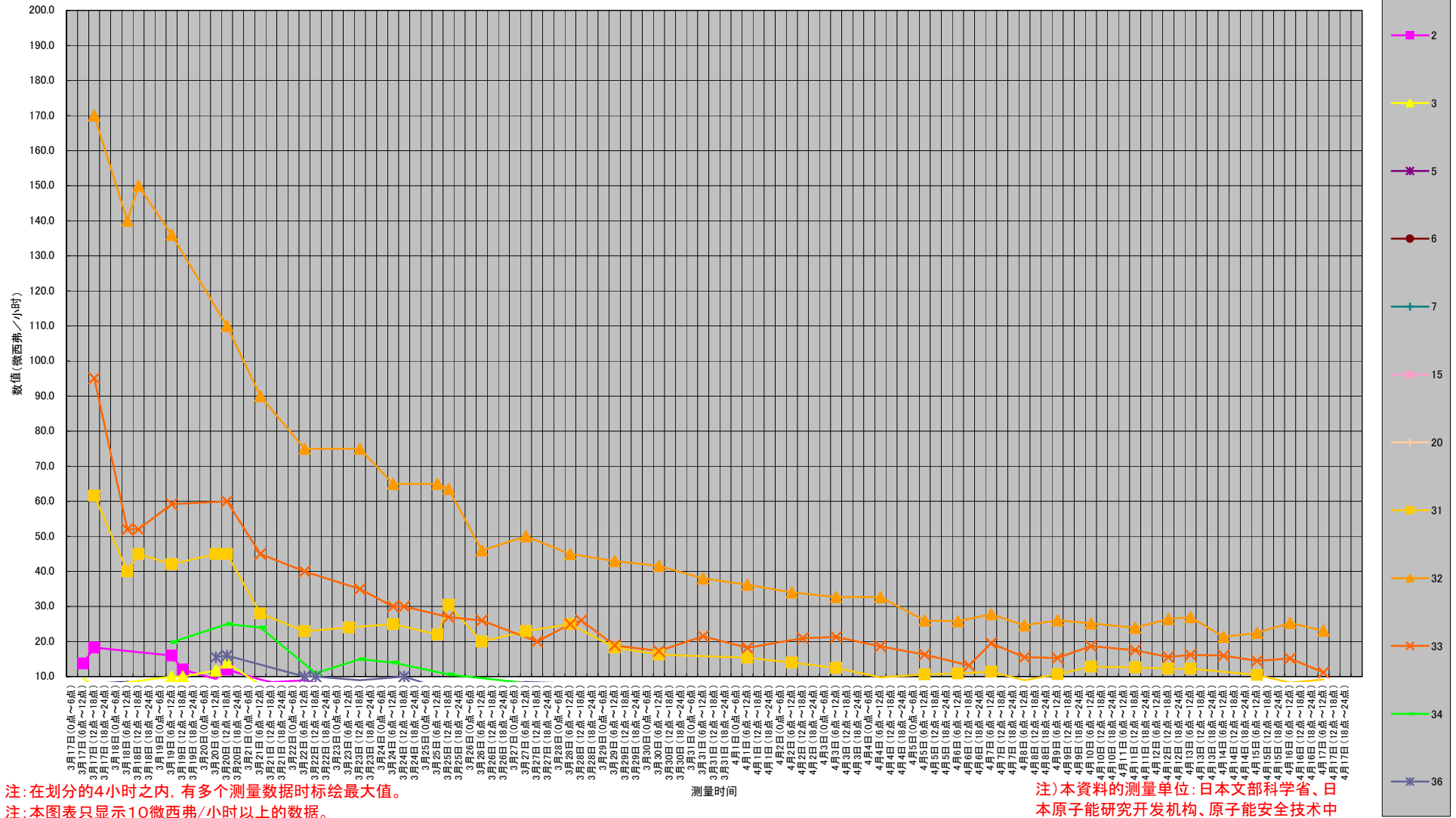
场所(离福岛第1发电厂的距离)	测量时间	数值(微西弗/小时) (没具体声明就是室外)	气候	实施者
测量点【105】 田村市都路町古道字寺之前 (约20km西)	4月17日11点07分	0.3 *2	没下雨	文部科学省
测量点【106】 磐城市川前町小白井字将监小屋 (约30km西南)	4月17日10点09分	0.2 *2	没下雨	文部科学省
测量点【107】 南相马市原町区马场字中内 (约25km西北偏北)	4月17日12点30分	2.4 *2	没下雨	文部科学省
测量点【108】 南相马市原町区大原台畑 (约30km西北偏北)	4月17日12点12分	4.1 *2	没下雨	文部科学省

注)在同一地区的点几百米之遥。

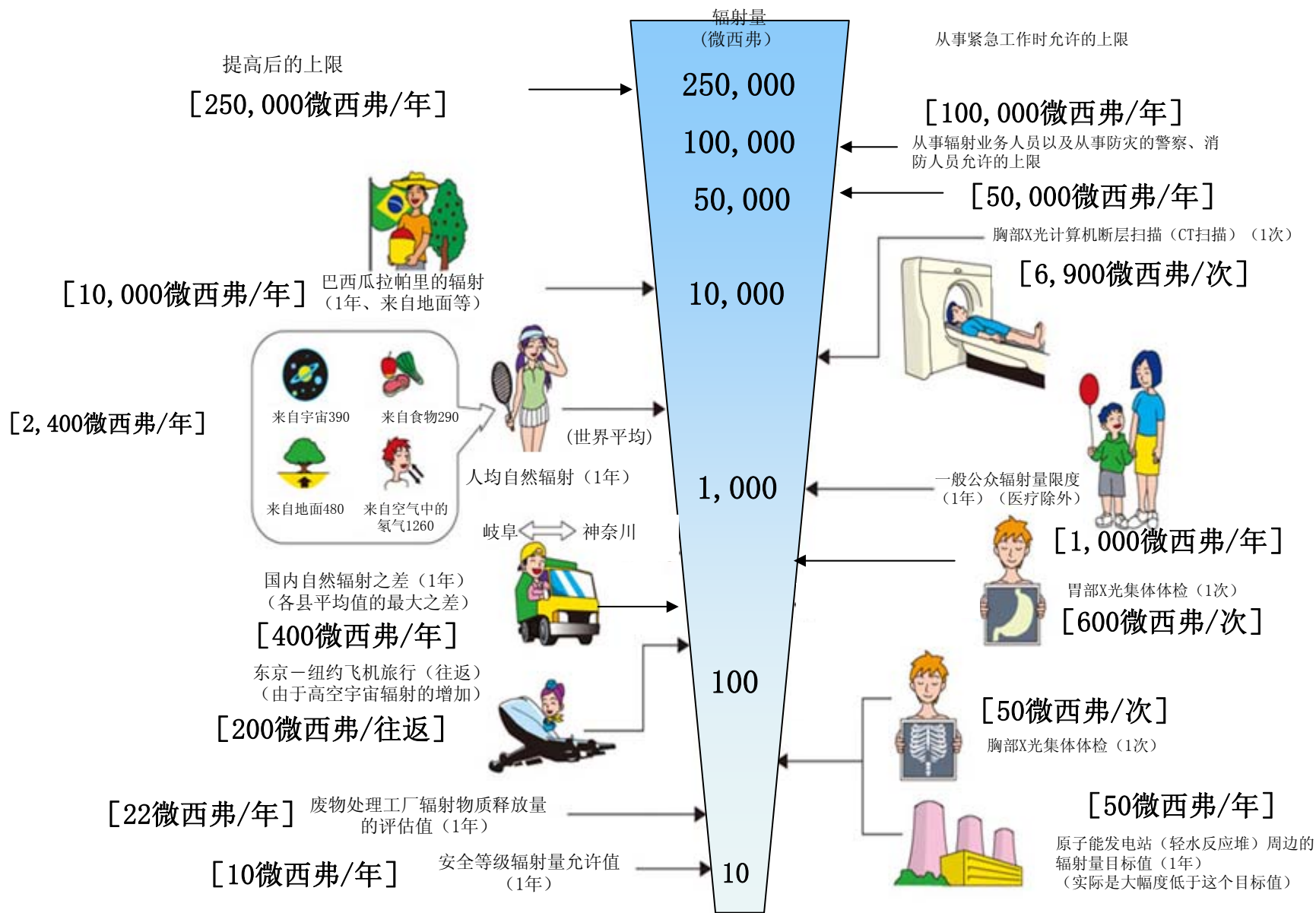
福島第一核电站周边地区粉尘等样品采集地点



福岛第一原子能发电厂20Km以外的监控结果推移



<<日常生活与辐射>>



※ Sv【西弗】= 辐射种类产生的生物效应常数 (※) × Gy【格雷】

※ X射线、γ射线为 1