

福島第一原子力発電所の20km以遠のモニタリング結果について  
(Readings at Reading Post out of 20 km Zone of Fukushima Dai-ichi NPP)

平成23年5月19日 10時00分現在  
(As of 10:00 May 19, 2011)

文 部 科 学 省  
(Ministry of Education, Culture, Sports, Science and Technology (MEXT))

○文部科学省が集計した結果  
○Monitoring Outputs by MEXT

注) 太下線データが今回追加分

\* Boldface and underlined readings are new.

- \* 1 GM(ガイガーミュラー計数管)による値(measured by Geiger-Müller counter)
- \* 2 電離箱による値(measured by ionization chamber type survey meter)
- \* 3 NaI(ヨウ化ナトリウム)シンチレータによる値(measured by NaI scintillator detector)
- \* 4 測定時間内における測定値の変動範囲(variation range of the measuring data in measuring time)
- \* 5 半導体検出器による値(measured by semiconductor detector)

測定場所(福島第一発電所からの距離) Reading Post(length from NPP)		測定日時 Monitoring Time	数値(マイクロシーベルト/時) Reading(unit: $\mu$ Sv/h)	天候 Weather	実施者 Reading by
いわき市	[38] いわき市四倉町白岩保木田(34km南南西) Iwaki City Yotsukura town Shiraiwa Hokita (34kmSouth/South/West)	2011/5/18 11:15	0.3 * <sup>3</sup>	降雨なし No Rain	文部科学省 MEXT
	[44] <u>いわき市大久町大久矢ノ目沢(28km南南西)</u> <u>Iwaki city Ohisa town Ohisa Yanomezawa</u> <u>(28kmSouth/South/West)</u>	<u>2011/5/18 13:00</u>	<u>0.3 *<sup>5</sup></u>	<u>降雨なし</u> <u>No Rain</u>	<u>電力会社</u> <u>Electric power company</u>
		<u>2011/5/18 10:00</u>	<u>0.3 *<sup>3</sup></u>	<u>降雨なし</u> <u>No Rain</u>	<u>電力会社</u> <u>Electric power company</u>
	[72] いわき市久之浜町久之浜字北荒蒔(31km南) Iwaki city Hisanohama town Hisanohama aza Kitaaramaki (31kmSouth)	<u>2011/5/18 16:03</u>	<u>0.3 *<sup>2</sup></u>	<u>降雨なし</u> <u>No Rain</u>	<u>警察(NBC対策部隊)</u> <u>Police (counter NBC operations unit)</u>
		2011/5/18 11:51	0.3 * <sup>3</sup>	降雨なし No Rain	文部科学省 MEXT
	[73] いわき市四倉町(35km南) Iwaki City Yotsukura town (35kmSouth)	2011/5/18 8:26	0.2 * <sup>2</sup>	降雨なし No Rain	警察(NBC対策部隊) Police (counter NBC operations unit)
		<u>2011/5/18 15:50</u>	<u>0.1 *<sup>2</sup></u>	<u>降雨なし</u> <u>No Rain</u>	<u>警察(NBC対策部隊)</u> <u>Police (counter NBC operations unit)</u>
		2011/5/18 11:31	0.4 * <sup>3</sup>	降雨なし No Rain	文部科学省 MEXT
	[74] いわき市小川町高萩(36km南南西) Iwaki city Ogawa town Takahagi (36kmSouth/South/West)	2011/5/18 8:40	0.1 * <sup>2</sup>	降雨なし No Rain	警察(NBC対策部隊) Police (counter NBC operations unit)
		<u>2011/5/18 15:28</u>	<u>0.1 *<sup>2</sup></u>	<u>降雨なし</u> <u>No Rain</u>	<u>警察(NBC対策部隊)</u> <u>Police (counter NBC operations unit)</u>
	[75] いわき市内郷御殿町(43km南南西) Iwaki city Uchigoumiyamaya town (43kmSouth/South/West)	2011/5/18 10:52	0.2 * <sup>3</sup>	降雨なし No Rain	文部科学省 MEXT
		<u>2011/5/18 17:30</u>	<u>0.3 *<sup>2</sup></u>	<u>降雨なし</u> <u>No Rain</u>	<u>警察(NBC対策部隊)</u> <u>Police (counter NBC operations unit)</u>
	[77] <u>いわき市小川町上小川(26km南西)</u> <u>Iwaki city Ogawa town Kamiogawa(26kmSouth/West)</u>	2011/5/18 10:28	0.2 * <sup>3</sup>	降雨なし No Rain	文部科学省 MEXT
	[77] <u>2011/5/18 14:42</u>	<u>0.9 *<sup>2</sup></u>	<u>降雨なし</u> <u>No Rain</u>	<u>警察(NBC対策部隊)</u> <u>Police (counter NBC operations unit)</u>	
[84] いわき市三和町差塩(39km南西) Iwaki city Miwa-town Saiso (39kmSouth/West)	2011/5/18 9:47	0.2 * <sup>3</sup>	降雨なし No Rain	文部科学省 MEXT	
[106] いわき市川前町小白井字将監小屋(32km西南西) Iwaki city Kawamae town Ojiroi aza Syokangoya (32kmWest/South/West)	2011/5/18 9:57	0.4 * <sup>3</sup>	降雨なし No Rain	日本原子力研究開発機構 JAEA (Japan Atomic Energy Agency)	
郡山市	[86] 郡山市大槻町長右工門林(63km西) Koriyama city Ootsuki town Choemonbayashi(63kmWest)	2011/5/18 14:00	1.0 * <sup>5</sup>	降雨なし No Rain	防衛省 Ministry of Defense
		2011/5/18 6:00	0.7 * <sup>5</sup>	降雨なし No Rain	防衛省 Ministry of Defense
相馬市	[5] 相馬市中野寺前(42km北北西) Soma city Nakanoteramae (42kmNorth/North/West)	2011/5/18 10:28	0.5 * <sup>3</sup>	降雨なし No Rain	文部科学省 MEXT
	[39] 相馬市山上上並木(41km北北西) Soma city Yamakami Kaminamiki (41kmNorth/North/West)	2011/5/18 10:10	0.6 * <sup>3</sup>	降雨なし No Rain	文部科学省 MEXT

- \* 1 GM(ガイガーミュラー計数管)による値(measured by Geiger-Müller counter)
- \* 2 電離箱による値(measured by ionization chamber type survey meter)
- \* 3 NaI(ヨウ化ナトリウム)シンチレータによる値(measured by NaI scintillator detector)
- \* 4 測定時間内における測定値の変動範囲(variation range of the measuring data in measuring time)
- \* 5 半導体検出器による値(measured by semiconductor detector)

測定場所(福島第一発電所からの距離) Reading Post(length from NPP)		測定日時 Monitoring Time	数値(マイクロシーベルト/時) Reading(unit: $\mu\text{Sv/h}$ )	天候 Weather	実施者 Reading by	
相馬郡飯館村	[33]	相馬郡飯館村長泥(33km北西) Soma county litate Village Nagadoro (33kmNorth/West)	2011/5/18 10:10	18.0 <sup>*3</sup>	降雨なし No Rain	日本原子力研究開発機構 JAEA (Japan Atomic Energy Agency)
	[61]	相馬郡飯館村八木沢(36km北西) Soma county litate Village Yagisawa(36kmNorth/West)	2011/5/18 15:23	4.1 <sup>*3</sup>	降雨なし No Rain	福島県 Fukushima Prefecture
			2011/5/18 12:20	3.9 <sup>*3</sup>	降雨なし No Rain	福島県 Fukushima Prefecture
	[62]	相馬郡飯館村草野大師堂(40km北西) Soma county litate Village Kusano Taishido (40kmNorth/West)	2011/5/18 15:32	5.9 <sup>*3</sup>	降雨なし No Rain	福島県 Fukushima Prefecture
			2011/5/18 12:10	5.6 <sup>*3</sup>	降雨なし No Rain	福島県 Fukushima Prefecture
	[63]	相馬郡飯館村二枚橋(44km北西) Soma county litate Village Nimaibashi(44kmNorth/West)	2011/5/18 15:56	1.5 <sup>*3</sup>	降雨なし No Rain	福島県 Fukushima Prefecture
2011/5/18 11:04			1.4 <sup>*3</sup>	降雨なし No Rain	福島県 Fukushima Prefecture	
伊達市	[3]	伊達市霊山町石田彦平(46km北西) Date city Ryozen town Ishida Hikohe(46kmNorth/West)	2011/5/18 9:48	2.5 <sup>*3</sup>	降雨なし No Rain	文部科学省 MEXT
	[37]	伊達市霊山町石田宝司沢(48km北西) Date city Ryozen town Ishida Hojizawa (48kmNorth/West)	2011/5/18 9:37	3.4 <sup>*3</sup>	降雨なし No Rain	文部科学省 MEXT
	[101]	伊達市霊山町大石字三ノ輪(55km北西) Date city Ryozen town Oishi aza Minowa (55kmNorth/West)	2011/5/18 9:17	0.9 <sup>*3</sup>	降雨なし No Rain	文部科学省 MEXT
	[102]	伊達市月館町月館字町(51km北西) Date city Tsukidate town Tsukidate aza Machi (51kmNorth/West)	2011/5/18 14:57	1.2 <sup>*3</sup>	降雨なし No Rain	文部科学省 MEXT
伊達郡川俣町	[4]	伊達郡川俣町大字鶴沢字川端(47km北西) Date county Kawamata town oaza Tsurusawa aza Kawabata(47kmNorth/West)	2011/5/18 14:53	1.1 <sup>*3</sup>	降雨なし No Rain	日本原子力研究開発機構 JAEA (Japan Atomic Energy Agency)
	[36]	伊達郡川俣町山木屋大洪(39km西北西) Date county Kawamata town Yamakiya Oonukari (39kmWest/North/West)	2011/5/18 9:23	2.2 <sup>*3</sup>	降雨なし No Rain	日本原子力研究開発機構 JAEA (Japan Atomic Energy Agency)
	[46]	伊達郡川俣町山木屋向出山(34km西北西) Date county Kawamata town Yamakiya Mukaidevama (34kmWest/North/West)	2011/5/18 13:00	3.5 <sup>*3</sup>	降雨なし No Rain	電力会社 Electric power company
2011/5/18 10:00			3.5 <sup>*3</sup>	降雨なし No Rain	電力会社 Electric power company	
田村市	[13]	田村市常葉町西向屋形(37km西) Tamura city Tokiwa town Nishimuki Yakata(37kmWest)	2011/5/18 12:46	0.3 <sup>*3</sup>	降雨なし No Rain	日本原子力研究開発機構 JAEA (Japan Atomic Energy Agency)
	[14]	田村市常葉町常葉内町(34km西) Tamura city Tokiwa town Tokiwa Uchimachi(34kmWest)	2011/5/18 12:36	0.3 <sup>*3</sup>	降雨なし No Rain	日本原子力研究開発機構 JAEA (Japan Atomic Energy Agency)
	[15]	田村市常葉町山根鹿島(32km西) Tamura city Tokiwa town Yamane Kashima(32kmWest)	2011/5/18 12:17	0.8 <sup>*3</sup>	降雨なし No Rain	日本原子力研究開発機構 JAEA (Japan Atomic Energy Agency)
	[20]	田村市船引町新館下(41km西) Tamura city Funehiki town Niitate shimo(41kmWest)	2011/5/18 13:05	0.6 <sup>*3</sup>	降雨なし No Rain	日本原子力研究開発機構 JAEA (Japan Atomic Energy Agency)
	[22]	田村市船引町上移字後田(35km西北西) Tamura city Funehiki town Kamiutsushi aza Ushirota (35kmWest/North/West)	2011/5/18 14:07	0.3 <sup>*3</sup>	降雨なし No Rain	日本原子力研究開発機構 JAEA (Japan Atomic Energy Agency)
	[23]	田村市船引町南移水中内(37km西北西) Tamura city Funehiki town Minamiutsushi Suichu-uchi(37kmWest/North/West)	2011/5/18 14:29	0.7 <sup>*3</sup>	降雨なし No Rain	日本原子力研究開発機構 JAEA (Japan Atomic Energy Agency)
	[41]	田村市都路町古道(21km西) Tamura city Mivakoji town Furumichi(21kmWest)	2011/5/18 13:20	0.5 <sup>*3</sup>	降雨なし No Rain	電力会社 Electric power company
2011/5/18 9:25			0.5 <sup>*3</sup>	降雨なし No Rain	電力会社 Electric power company	

- \* 1 GM(ガイガーミュラー計数管)による値(measured by Geiger-Müller counter)
- \* 2 電離箱による値(measured by ionization chamber type survey meter)
- \* 3 NaI(ヨウ化ナトリウム)シンチレータによる値(measured by NaI scintillator detector)
- \* 4 測定時間内における測定値の変動範囲(variation range of the measuring data in measuring time)
- \* 5 半導体検出器による値(measured by semiconductor detector)

測定場所(福島第一発電所からの距離) Reading Post(length from NPP)		測定日時 Monitoring Time	数値(マイクロシーベルト/時) Reading(unit: $\mu$ Sv/h)	天候 Weather	実施者 Reading by	
田村市	【42】 田村市常葉町山根富岡(33km西) Tamura city Tokiwa town Yamane Tomioka (33kmWest)	2011/5/18 12:50	0.6 <sup>*3</sup>	降雨なし No Rain	電力会社 Electric power company	
		2011/5/18 9:40	0.6 <sup>*3</sup>	降雨なし No Rain	電力会社 Electric power company	
	【52】 田村市船引町船引馬場川原(41km西) Tamura city Funehiki town funehiki Babakawara (41kmWest)	2011/5/18 14:45	0.2 <sup>*3</sup>	降雨なし No Rain	福島県 Fukushima Prefecture	
		2011/5/18 12:30	0.2 <sup>*3</sup>	降雨なし No Rain	福島県 Fukushima Prefecture	
[105]	田村市都路町古道字寺ノ前(21km西) Tamura city Miyakoji town Furumichi aza Teranomae (21kmWest)	2011/5/18 11:47	0.4 <sup>*3</sup>	降雨なし No Rain	日本原子力研究開発機構 JAEA (Japan Atomic Energy Agency)	
田村郡小野町	【51】 田村郡小野町小野新町錦環(39km西南西) Tamura county Ono town Ononimachi Tatemawari (39kmWest/South/West)	2011/5/18 14:05	0.2 <sup>*3</sup>	降雨なし No Rain	福島県 Fukushima Prefecture	
		2011/5/18 10:36	0.2 <sup>*3</sup>	降雨なし No Rain	福島県 Fukushima Prefecture	
二本松市	[10]	二本松市針道中島(44km西北西) Nihonmatsu city Harimichi Nakajima (44kmWest/North/West)	2011/5/18 14:30	0.8 <sup>*3</sup>	降雨なし No Rain	日本原子力研究開発機構 JAEA (Japan Atomic Energy Agency)
	[11]	二本松市太田字下田(44km西北西) Nihonmatsu city Ota aza Shimoda (44kmWest/North/West)	2011/5/18 13:23	1.3 <sup>*3</sup>	降雨なし No Rain	日本原子力研究開発機構 JAEA (Japan Atomic Energy Agency)
福島市	【1】 福島市杉妻町(62km北西) Fukushima city Sugitsuma town(62kmNorth/West)	2011/5/18 16:03	1.1 <sup>*3</sup>	降雨なし No Rain	文部科学省 MEXT	
		2011/5/18 8:29	1.1 <sup>*3</sup>	降雨なし No Rain	文部科学省 MEXT	
	[2]	福島市大波滝ノ入(56km北西) Fukushima city Onami Takinoiri(56kmNorth/West)	2011/5/18 8:56	2.0 <sup>*3</sup>	降雨なし No Rain	文部科学省 MEXT
	【85】 福島市荒井原宿(66km西北西) Fukushima city Arai Harajiku(66kmWest/North/West)	2011/5/18 14:00	0.3 <sup>*5</sup>	降雨なし No Rain	防衛省 Ministry of Defense	
		2011/5/18 6:00	0.1 <sup>*5</sup>	降雨なし No Rain	防衛省 Ministry of Defense	
	[88]	福島市光が丘(58km西北西) Fukushima city Hikarigaoka(58kmWest/North/West)	2011/5/17 17:00	1.4 <sup>*5</sup>	降雨なし No Rain	防衛省 Ministry of Defense
双葉郡葛尾村	[21]	双葉郡葛尾村上野川(31km西北西) Futaba County Katsurao Village Kaminogawa (31kmWest/North/West)	2011/5/18 13:42	2.5 <sup>*3</sup>	降雨なし No Rain	日本原子力研究開発機構 JAEA (Japan Atomic Energy Agency)
	[104]	双葉郡葛尾村大字落合字落合(26km西北西) Futaba county Katsurao village Oaza Ochiai aza Ochiai(26kmWest/North/West)	2011/5/18 13:10	1.4 <sup>*3</sup>	降雨なし No Rain	日本原子力研究開発機構 JAEA (Japan Atomic Energy Agency)
双葉郡川内村	【43】 双葉郡川内村下川内宮渡(22km西南西) Futaba county Kawauchi Village Shimokawauchi Miyawata(22kmWest/South/West)	2011/5/18 13:30	0.3 <sup>*3</sup>	降雨なし No Rain	電力会社 Electric power company	
		2011/5/18 10:30	0.5 <sup>*3</sup>	降雨なし No Rain	日本原子力研究開発機構 JAEA (Japan Atomic Energy Agency)	
		2011/5/18 9:30	0.3 <sup>*3</sup>	降雨なし No Rain	電力会社 Electric power company	
	【76】 双葉郡川内村上川内早渡 (注)(22km西南西) Futaba county Kawauchi Village Kamikawauchi Hayawata* (22kmWest/South/West)	2011/5/18 14:24	0.3 <sup>*2</sup>	降雨なし No Rain	警察(NBC対策部隊) Police (counter NBC operations unit)	
		2011/5/18 10:42	0.4 <sup>*3</sup>	降雨なし No Rain	日本原子力研究開発機構 JAEA (Japan Atomic Energy Agency)	
	【87】 双葉郡川内村上川内花ノ内(29km西南西) Futaba county Kawauchi Village Kamikawauchi Hananouchi (29kmWest/South/West)	2011/5/18 14:00	0.8 <sup>*2</sup>	降雨なし No Rain	防衛省 Ministry of Defense	
2011/5/18 6:00		0.8 <sup>*2</sup>	降雨なし No Rain	防衛省 Ministry of Defense		

- \* 1 GM(ガイガーミュラー計数管)による値(measured by Geiger-Müller counter)
- \* 2 電離箱による値(measured by ionization chamber type survey meter)
- \* 3 NaI(ヨウ化ナトリウム)シンチレータによる値(measured by NaI scintillator detector)
- \* 4 測定時間内における測定値の変動範囲(variation range of the measuring data in measuring time)
- \* 5 半導体検出器による値(measured by semiconductor detector)

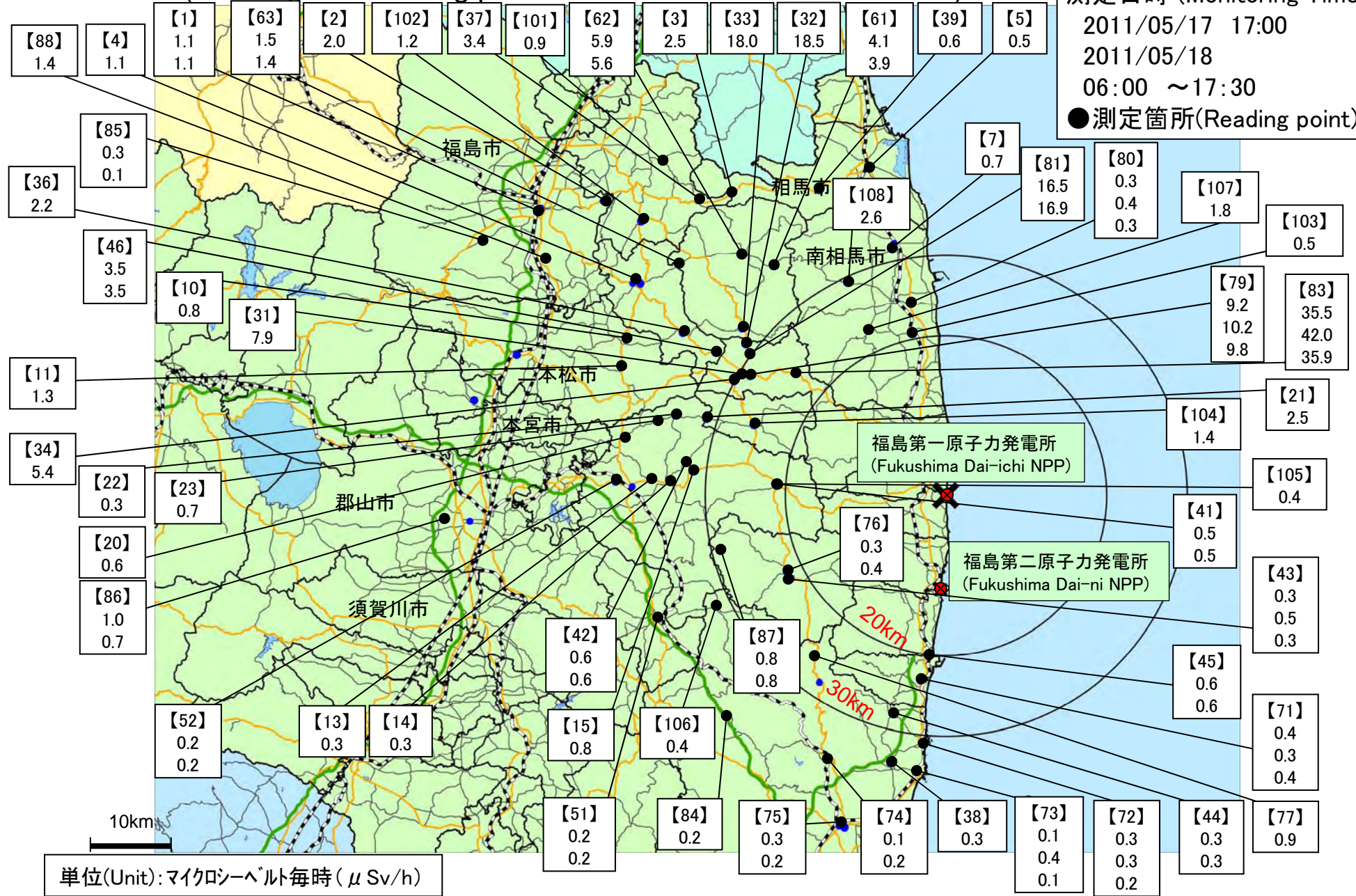
測定場所(福島第一発電所からの距離) Reading Post(length from NPP)		測定日時 Monitoring Time	数値(マイクロシーベルト/時) Reading(unit: $\mu$ Sv/h)	天候 Weather	実施者 Reading by	
双葉郡浪江町	[31]	双葉郡浪江町津島仲沖(30km西北西) Futaba county Namie town Tsushima Nakaoki (30kmWest/North/West)	2011/5/18 11:54	7.9 *3	降雨なし No Rain	日本原子力研究開発機構 JAEA (Japan Atomic Energy Agency)
	[32]	双葉郡浪江町赤字木手七郎(31km北西) Futaba county Namie town Akougi Teshichiro (31kmNorth/West)	2011/5/18 11:38	18.5 *3	降雨なし No Rain	日本原子力研究開発機構 JAEA (Japan Atomic Energy Agency)
	[34]	双葉郡浪江町津島大高木(30km西北西) Futaba county Namie town Tsushima Taikougi (30kmWest/North/West)	2011/5/18 12:44	5.4 *3	降雨なし No Rain	日本原子力研究開発機構 JAEA (Japan Atomic Energy Agency)
	[79]	双葉郡浪江町下津島萱深(29km西北西) Futaba county Namie town shimotsushima kayabuka (29kmWest/North/West)	<u>2011/5/18 16:35</u>	<u>9.2</u> *2	<u>降雨なし</u> <u>No Rain</u>	<u>警察(NBC対策部隊)</u> <u>Police (counter NBC operations unit)</u>
			2011/5/18 12:02	10.2 *3	降雨なし No Rain	日本原子力研究開発機構 JAEA (Japan Atomic Energy Agency)
			2011/5/18 10:39	9.8 *2	降雨なし No Rain	警察(NBC対策部隊) Police (counter NBC operations unit)
	[81]	双葉郡浪江町赤字木石小屋(30km北西) Futaba county Namie town Akougi Ishikoya (30kmNorth/West)	<u>2011/5/18 15:25</u>	<u>16.5</u> *2	<u>降雨なし</u> <u>No Rain</u>	<u>警察(NBC対策部隊)</u> <u>Police (counter NBC operations unit)</u>
			2011/5/18 9:43	16.9 *2	降雨なし No Rain	警察(NBC対策部隊) Police (counter NBC operations unit)
	[83]	双葉郡浪江町赤字木柵平(24km北西) Futaba county Namie town Akougi Kunugidaira (24kmNorth/West)	<u>2011/5/18 16:55</u>	<u>35.5</u> *2	<u>降雨なし</u> <u>No Rain</u>	<u>警察(NBC対策部隊)</u> <u>Police (counter NBC operations unit)</u>
			2011/5/18 12:23	42.0 *2	降雨なし No Rain	日本原子力研究開発機構 JAEA (Japan Atomic Energy Agency)
2011/5/18 10:50			35.9 *2	降雨なし No Rain	警察(NBC対策部隊) Police (counter NBC operations unit)	
双葉郡楢葉町	[45]	双葉郡楢葉町山田岡美し森(20km南) Futaba county Naraha town Yamadaoka Utsukushimori (20kmSouth)	<u>2011/5/18 12:26</u>	<u>0.6</u> *3	<u>降雨なし</u> <u>No Rain</u>	<u>電力会社</u> <u>Electric power company</u>
			<u>2011/5/18 9:23</u>	<u>0.6</u> *3	<u>降雨なし</u> <u>No Rain</u>	<u>電力会社</u> <u>Electric power company</u>
双葉郡広野町	[71]	双葉郡広野町下北迫苗代替(注)(23km南) Futaba county Hirono town Shimokitaba Nawashirogae* (23kmSouth)	<u>2011/5/18 16:30</u>	<u>0.4</u> *2	<u>降雨なし</u> <u>No Rain</u>	<u>警察(NBC対策部隊)</u> <u>Police (counter NBC operations unit)</u>
			2011/5/18 12:09	0.3 *3	降雨なし No Rain	文部科学省 MEXT
			2011/5/18 7:59	0.4 *2	降雨なし No Rain	警察(NBC対策部隊) Police (counter NBC operations unit)
南相馬市	[7]	南相馬市鹿島区寺内本屋敷(32km北北西) Minami Soma city Kashima ward Terauchi Motoyashiki(32kmNorth/North/West)	2011/5/18 10:54	0.7 *3	降雨なし No Rain	文部科学省 MEXT
	[80]	南相馬市原町区高見町(25km北) Minami Soma city Haramachi ward Takami town (25kmNorth)	<u>2011/5/18 13:45</u>	<u>0.3</u> *2	<u>降雨なし</u> <u>No Rain</u>	<u>警察(NBC対策部隊)</u> <u>Police (counter NBC operations unit)</u>
			2011/5/18 11:17	0.4 *3	降雨なし No Rain	文部科学省 MEXT
			2011/5/18 7:30	0.3 *2	降雨なし No Rain	警察(NBC対策部隊) Police (counter NBC operations unit)
	[103]	南相馬市原町区高字大豆柄内(21km北) Minami Soma city Haramachi ward taka aza Mamegarouchi (21kmNorth)	2011/5/18 12:42	0.5 *3	降雨なし No Rain	文部科学省 MEXT
	[107]	南相馬市原町区馬場字中内(23km北北西) Minami Soma city Haramachi ward Baba aza Nakouchi (23kmNorth/North/West)	2011/5/18 12:56	1.8 *3	降雨なし No Rain	文部科学省 MEXT
[108]	南相馬市原町区大原台畑(30km北北西) Minami Soma city Haramachi ward Ohara Daihata (30kmNorth/North/West)	2011/5/18 13:15	2.6 *3	降雨なし No Rain	文部科学省 MEXT	

(注) [71][76]:同じ地区であるが数百メートル離れた地点である。

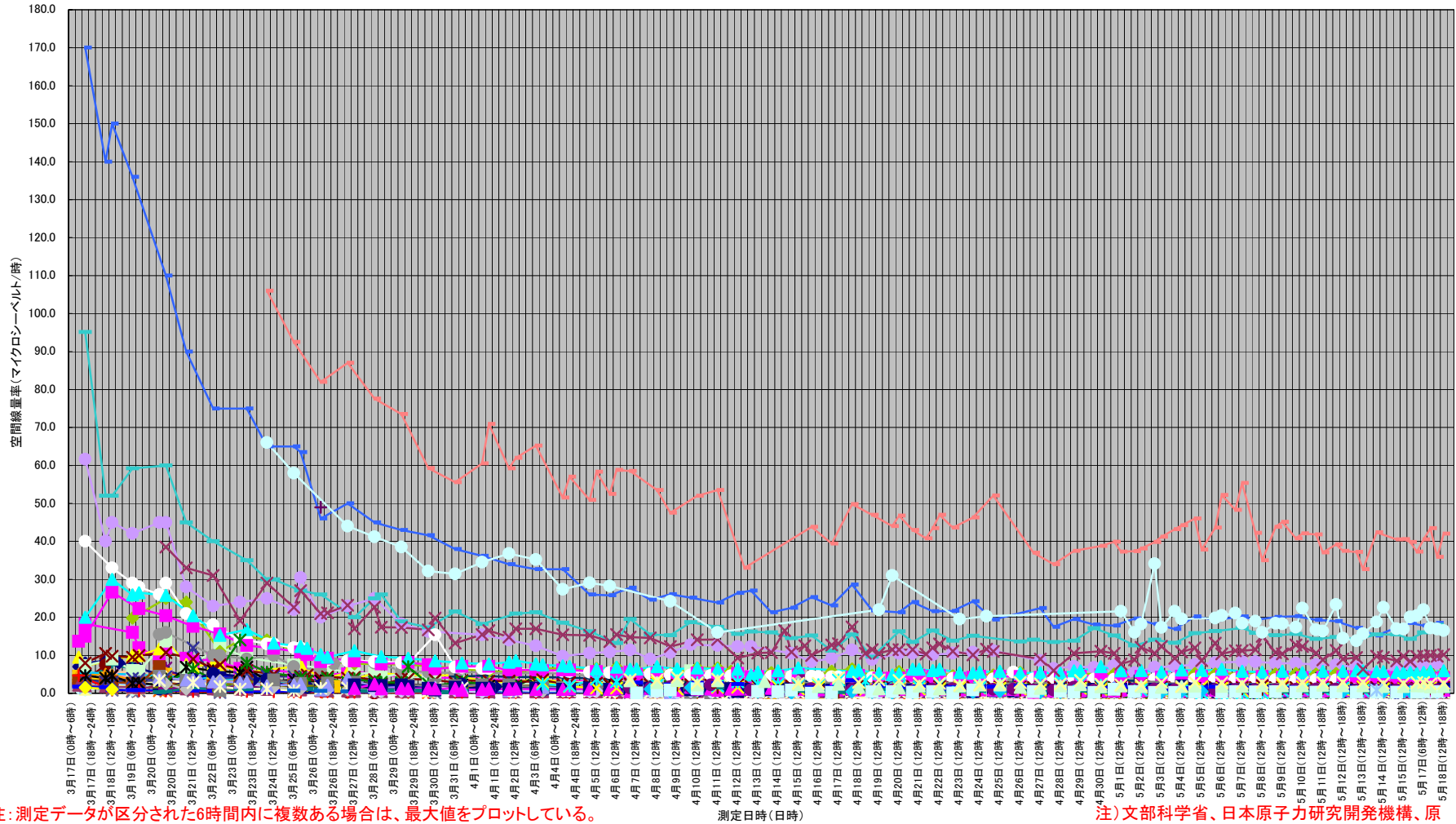
\*[71][76]: These are positioned in same area but a few hundred meters away.

# 福島第一原子力発電所周辺のモニタリング結果 (Readings at Reading point out of Fukushima Dai-ichi NPP)

測定日時 (Monitoring Time)  
 2011/05/17 17:00  
 2011/05/18  
 06:00 ~ 17:30  
 ●測定箇所(Reading point)

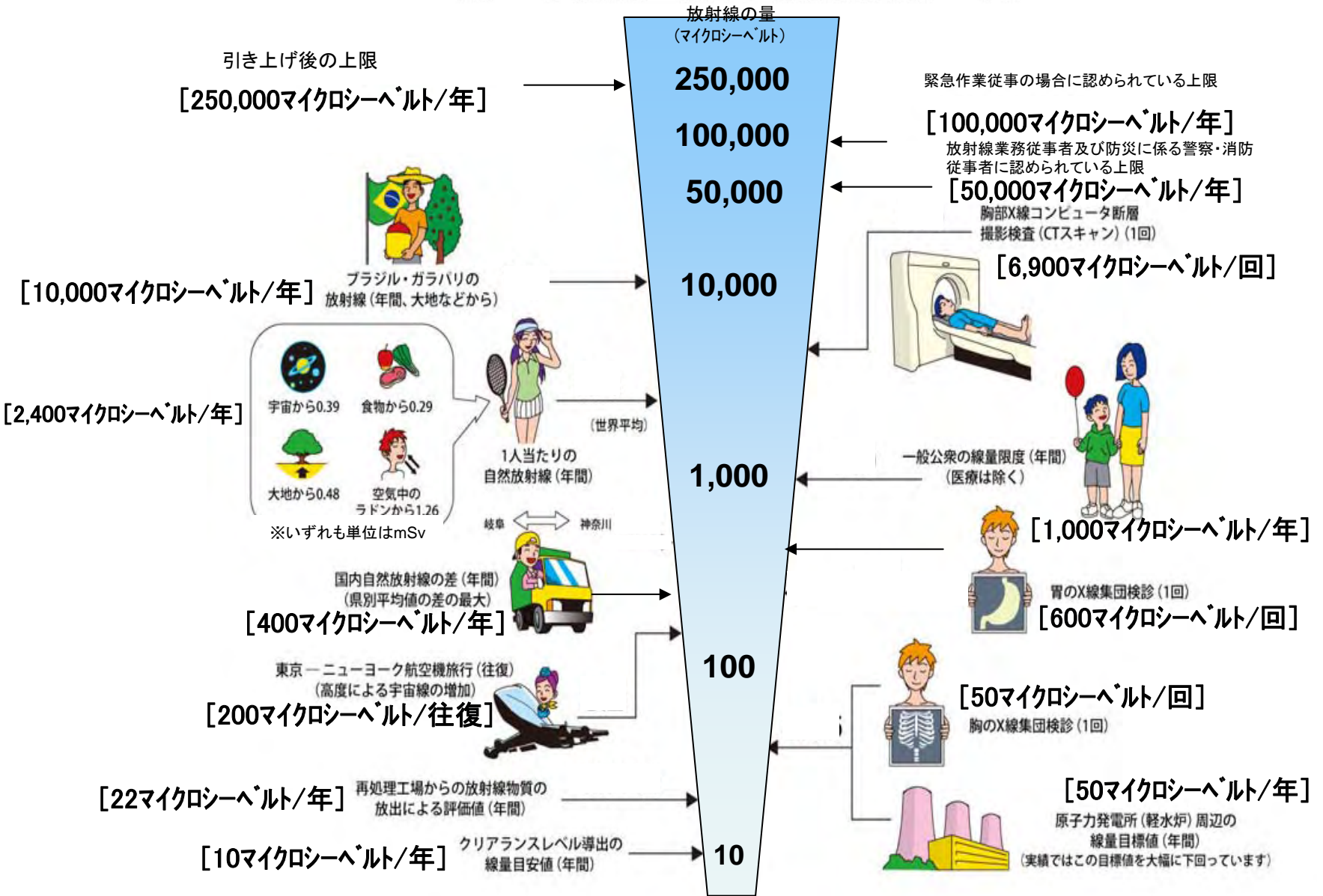


# 福島第一原子力発電所の20km以遠のモニタリング結果の推移



- 1
- 2
- 3
- 4
- 5
- 6
- 7
- 8
- 9
- 10
- 11
- 12
- 13
- 14
- 15
- 16
- 20
- 21
- 22
- 23
- 31
- 32
- 33
- 34
- 35
- 36
- 37
- 38
- 39
- 41
- 42
- 43
- 44
- 45
- 46
- 51
- 52
- 53
- 61
- 62
- 63
- 71
- 72
- 73
- 74
- 75
- 76
- 77
- 78
- 79
- 80
- 81
- 82
- 83
- 84
- 85
- 86
- 87
- 88
- 89
- 101
- 102
- 103
- 104
- 105
- 106
- 107
- 108
- 109

# 日常生活と放射線

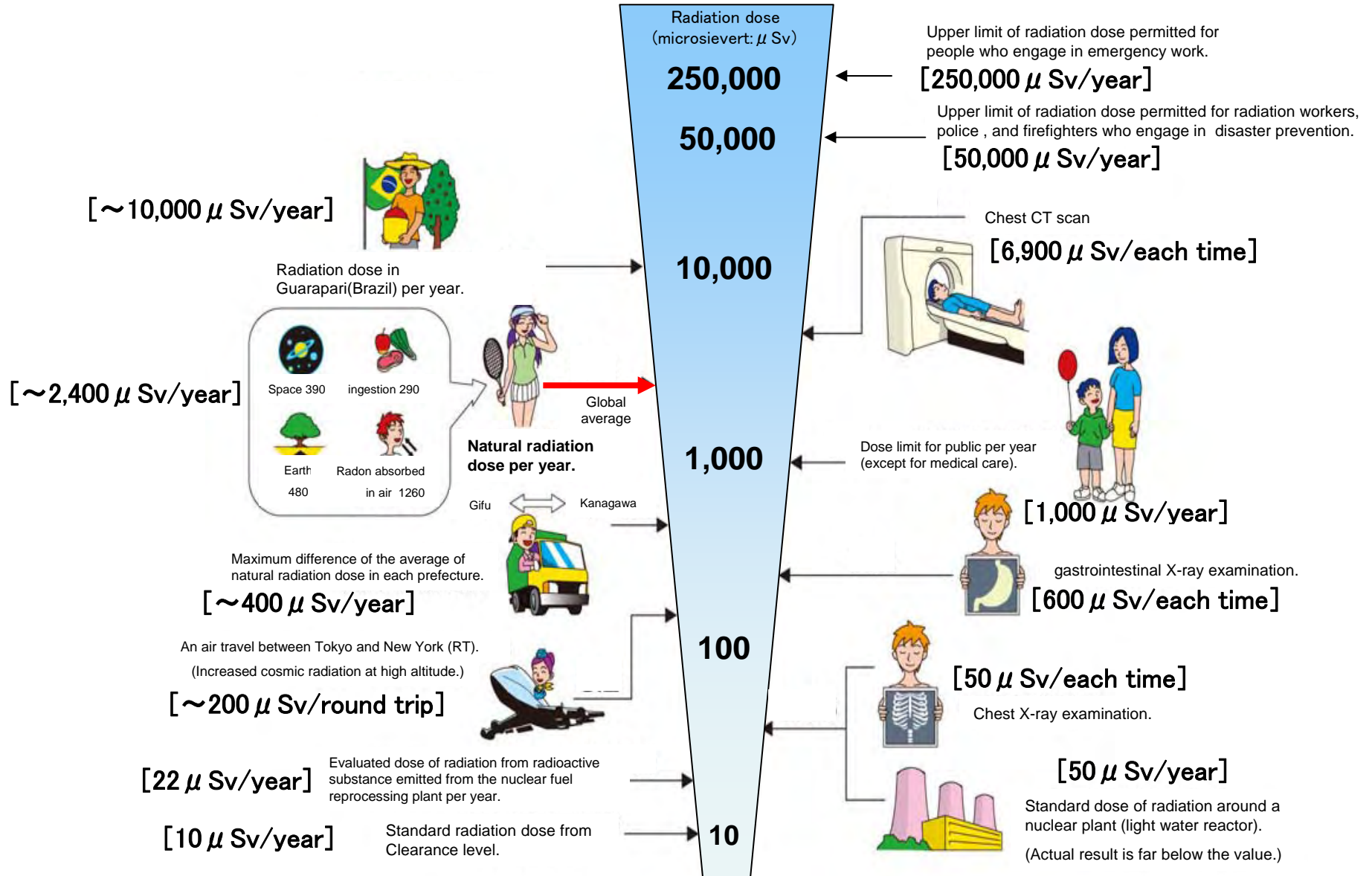


※ Sv【シーベルト】=放射線の種類による生物効果の定数(※) × Gy【グレイ】

※ X線、γ線では 1

# Radiation in Daily-life

※Unit :  $\mu\text{Sv}$



※ Sv [Sievert] = Constant of organism effect by kind of radiation (※) × Gy [gray]

※ It is 1 in case of X ray and  $\gamma$  ray.