

福島第一原子力発電所の20km以遠のモニタリング結果について
(Readings at Reading Post out of 20 km Zone of Fukushima Dai-ichi NPP)

平成23年5月18日 10時00分現在
(As of 10:00 May 18, 2011)

文部科学省
(Ministry of Education, Culture, Sports, Science and Technology (MEXT))

文部科学省が集計した結果
Monitoring Outputs by MEXT

注) 太下線データが今回追加分

* Boldface and underlined readings are new.

- * 1 GM(ガイガーミュラー計数管)による値(measured by Geiger-Müller counter)
- * 2 電離箱による値(measured by ionization chamber type survey meter)
- * 3 NaI(ヨウ化ナトリウム)シンチレータによる値(measured by NaI scintillator detector)
- * 4 測定時間内における測定値の変動範囲(variation range of the measuring data in measuring time)

測定場所(福島第一発電所からの距離) Reading Post(length from NPP)	測定日時 Monitoring Time	数値(マイクロシーベルト/ 時) Reading(unit : μ Sv / h)	天候 Weather	実施者 Reading by
測定エリア [1] 福島市杉妻町(62km北西) Reading Point [1] Fukushima city Sugitsuma town (62kmNorth/West)	<u>2011/5/17 16:22</u>	<u>1.0</u> *3	降雨なし No Rain	文部科学省 MEXT
測定エリア [1] 福島市杉妻町(62km北西) Fukushima city Sugitsuma town (62kmNorth/West)	2011/5/17 8:35	1.2	降雨なし No Rain	文部科学省 MEXT
測定エリア [2] 福島市大波滝ノ入(56km北西) Fukushima city Onami Takinoiri(56kmNorth/West)	2011/5/17 9:18	2.0	降雨なし No Rain	文部科学省 MEXT
測定エリア [3] 伊達市霊山町石田彦平(46km北西) Date city Ryozen town Ishida Hikohei(46kmNorth/West)	2011/5/17 10:47	2.2	降雨なし No Rain	文部科学省 MEXT
測定エリア [4] 伊達郡川俣町大字鶴沢字川端(47km北西) Date county Kawamata town oaza Tsurusawa aza Kawabata (47kmNorth/West)	2011/5/17 14:08	1.2	降雨なし No Rain	日本原子力研究開発機構 JAEA (Japan Atomic Energy Agency)
測定エリア [5] 相馬市中野寺前(42km北北西) Soma city Nakanoteramae (42kmNorth/North/West)	2011/5/17 11:41	0.5	降雨なし No Rain	文部科学省 MEXT
測定エリア [7] 南相馬市鹿島区寺内本屋敷(32km北北西) Minami Soma city Kashima ward Terauchi Motoyashiki (32kmNorth/North/West)	2011/5/17 12:25	0.6	降雨なし No Rain	文部科学省 MEXT
測定エリア [10] 二本松市針道中島(44km西北西) Nihonmatsu city Harimichi Nakajima (44kmWest/North/West)	2011/5/17 13:53	0.7	降雨なし No Rain	日本原子力研究開発機構 JAEA (Japan Atomic Energy Agency)
測定エリア [11] 二本松市太田字下田(44km西北西) Nihonmatsu city Ota aza Shimoda (44kmWest/North/West)	2011/5/17 13:44	1.2	降雨なし No Rain	日本原子力研究開発機構 JAEA (Japan Atomic Energy Agency)
測定エリア [13] 田村市常葉町西向屋形(37km西) Tamura city Tokiwa town Nishimuki Yakata (37kmWest)	2011/5/17 12:43	0.3	降雨なし No Rain	日本原子力研究開発機構 JAEA (Japan Atomic Energy Agency)
測定エリア [14] 田村市常葉町常葉内町(34km西) Tamura city Tokiwa town Tokiwa Uchimachi(34kmWest)	2011/5/17 12:35	0.3	降雨なし No Rain	日本原子力研究開発機構 JAEA (Japan Atomic Energy Agency)
測定エリア [15] 田村市常葉町山根鹿島(32km西) Tamura city Tokiwa town Yamane Kashima(32kmWest)	2011/5/17 12:19	0.8	降雨なし No Rain	日本原子力研究開発機構 JAEA (Japan Atomic Energy Agency)
測定エリア [20] 田村市船引町新館下(41km西) Tamura city Funehiki town Niitate shimo(41kmWest)	2011/5/17 13:30	0.5	降雨なし No Rain	日本原子力研究開発機構 JAEA (Japan Atomic Energy Agency)
測定エリア [21] 双葉郡葛尾村上野川(31km西北西) Futaba County Katsurao Village Kaminogawa (31kmWest/North/West)	2011/5/17 13:58	2.4	降雨なし No Rain	文部科学省 MEXT
測定エリア [22] 田村市船引町上移字後田(35km西北西) Tamura city Funehiki town Kamiutsushi aza Ushirota (35kmWest/North/West)	2011/5/17 14:14	0.5	降雨なし No Rain	文部科学省 MEXT
測定エリア [23] 田村市船引町南移水中内(37km西北西) Tamura city Funehiki town Minamiutsushi Suichu-uchi (37kmWest/North/West)	2011/5/17 14:23	0.6	降雨なし No Rain	文部科学省 MEXT
測定エリア [31] 双葉郡浪江町津島仲沖(30km西北西) Futaba county Namie town Tsushima Nakaoki (30kmWest/North/West)	2011/5/17 11:46	7.0	降雨なし No Rain	文部科学省 MEXT
測定エリア [32] 双葉郡浪江町赤宇木手七郎(31km北西) Futaba county Namie town Akougi Teshichiro (31kmNorth/West)	2011/5/17 11:23	17.8	降雨なし No Rain	文部科学省 MEXT

- * 1 GM(ガイガーミュラー計数管)による値(measured by Geiger-Müller counter)
 * 2 電離箱による値(measured by ionization chamber type survey meter)
 * 3 NaI(ヨウ化ナトリウム)シンチレータによる値(measured by NaI scintillator detector)
 * 4 測定時間内における測定値の変動範囲(variation range of the measuring data in measuring time)

測定場所(福島第一発電所からの距離) Reading Post(length from NPP)		測定日時 Monitoring Time	数値(マイクロシーベルト/ 時) Reading(unit: μ Sv/h)	天候 Weather	実施者 Reading by
測定エリア Reading Point	[33] 相馬郡飯館村長尾(33km北西) Soma county Iitate Village Nagadoro (33kmNorth/West)	2011/5/17 11:11	16.0 *3	降雨なし No Rain	文部科学省 MEXT
測定エリア Reading Point	[34] 双葉郡浪江町津島大高木(30km西北西) Futaba county Namie town Tsushima Taikougi (30kmWest/North/West)	2011/5/17 13:16	5.4 *3	降雨なし No Rain	文部科学省 MEXT
測定エリア Reading Point	[36] 伊達郡川俣町山木屋大洪(39km西北西) Date county Kawamata town Yamakiya Oonukari (39kmWest/North/West)	2011/5/17 10:33	2.4 *3	降雨なし No Rain	文部科学省 MEXT
測定エリア Reading Point	[37] 伊達郡霊山町石田宝司沢(48km北西) Date city Ryozen town Ishida Hojizawa (48kmNorth/West)	2011/5/17 10:26	2.9 *3	降雨なし No Rain	文部科学省 MEXT
測定エリア Reading Point	[38] いわき市四倉町白岩保木田(34km南南西) Iwaki City Yotsukura town Shiraiwa Hokita (34kmSouth/South/West)	2011/5/17 11:30	0.3 *3	降雨なし No Rain	日本原子力研究開発機構 JAEA (Japan Atomic Energy Agency)
測定エリア Reading Point	[39] 相馬市山上上並木(41m北北西) Soma city Yamakami Kaminamiki (41kmNorth/North/West)	2011/5/17 11:24	0.7 *3	降雨なし No Rain	文部科学省 MEXT
測定エリア Reading Point	[41] 田村市都路町古道(21km西) Tamura city Miyakoji town Furumichi(21kmWest)	2011/5/17 13:45	0.5 *3	降雨なし No Rain	電力会社 Electric power company
測定エリア Reading Point	[41] 田村市都路町古道(21km西) Tamura city Miyakoji town Furumichi(21kmWest)	2011/5/17 9:35	0.5 *3	降雨なし No Rain	電力会社 Electric power company
測定エリア Reading Point	[42] 田村市常葉町山根富岡(33km西) Tamura city Tokiwa town Yamane Tomioka (33kmWest)	2011/5/17 13:35	0.6 *3	降雨なし No Rain	電力会社 Electric power company
測定エリア Reading Point	[42] 田村市常葉町山根富岡(33km西) Tamura city Tokiwa town Yamane Tomioka (33kmWest)	2011/5/17 9:40	0.6 *3	降雨なし No Rain	電力会社 Electric power company
測定エリア Reading Point	[43] 双葉郡川内村下川内宮渡(22km西南西) Futaba county Kawauchi Village Shimokawauchi Miyawata (22kmWest/South/West)	2011/5/17 13:30	0.3 *3	降雨なし No Rain	電力会社 Electric power company
測定エリア Reading Point	[43] 双葉郡川内村下川内宮渡(22km西南西) Futaba county Kawauchi Village Shimokawauchi Miyawata (22kmWest/South/West)	2011/5/17 10:33	0.6 *3	降雨なし No Rain	日本原子力研究開発機構 JAEA (Japan Atomic Energy Agency)
測定エリア Reading Point	[43] 双葉郡川内村下川内宮渡(22km西南西) Futaba county Kawauchi Village Shimokawauchi Miyawata (22kmWest/South/West)	2011/5/17 9:30	0.3 *3	降雨なし No Rain	電力会社 Electric power company
測定エリア Reading Point	[44] いわき市大久町大久矢ノ目沢(28km南南西) Iwaki city Ohisa town Ohisa Yanomezawa (28kmSouth/South/West)	2011/5/17 13:00	0.3 *3	降雨なし No Rain	電力会社 Electric power company
測定エリア Reading Point	[44] いわき市大久町大久矢ノ目沢(28km南南西) Iwaki city Ohisa town Ohisa Yanomezawa (28kmSouth/South/West)	2011/5/17 10:00	0.3 *3	降雨なし No Rain	電力会社 Electric power company
測定エリア Reading Point	[45] 双葉郡楳葉町山田岡美し森(20km南) Futaba county Naraha town Yamadaoka Utsukushimori (20kmSouth)	2011/5/17 12:13	0.6 *3	降雨なし No Rain	電力会社 Electric power company
測定エリア Reading Point	[45] 双葉郡楳葉町山田岡美し森(20km南) Futaba county Naraha town Yamadaoka Utsukushimori (20kmSouth)	2011/5/17 9:14	0.6 *3	降雨なし No Rain	電力会社 Electric power company
測定エリア Reading Point	[46] 伊達郡川俣町山木屋向出山(34km西北西) Date county Kawamata town Yamakiya Mukaideyama (34kmWest/North/West)	2011/5/17 13:00	3.5 *3	降雨なし No Rain	電力会社 Electric power company
測定エリア Reading Point	[46] 伊達郡川俣町山木屋向出山(34km西北西) Date county Kawamata town Yamakiya Mukaideyama (34kmWest/North/West)	2011/5/17 10:00	3.5 *3	降雨なし No Rain	電力会社 Electric power company
測定エリア Reading Point	[51] 田村郡小野町小野新町館廻(39km西南西) Tamura county Ono town Ononimachi Tatemawari (39kmWest/South/West)	2011/5/17 14:30	0.2 *3	降雨なし No Rain	福島県 Fukushima Prefecture
測定エリア Reading Point	[51] 田村郡小野町小野新町館廻(39km西南西) Tamura county Ono town Ononimachi Tatemawari (39kmWest/South/West)	2011/5/17 10:29	0.2 *3	降雨なし No Rain	福島県 Fukushima Prefecture
測定エリア Reading Point	[52] 田村市船引町船引馬場川原(41km西) Tamura city Funehiki town funehiki Babakawara (41kmWest)	2011/5/17 15:12	0.2 *3	降雨なし No Rain	福島県 Fukushima Prefecture
測定エリア Reading Point	[52] 田村市船引町船引馬場川原(41km西) Tamura city Funehiki town funehiki Babakawara (41kmWest)	2011/5/17 12:00	0.2 *3	降雨なし No Rain	福島県 Fukushima Prefecture
測定エリア Reading Point	[61] 相馬郡飯館村八木沢(36km北西) Soma county Iitate Village Yagisawa(36kmNorth/West)	2011/5/17 13:34	4.0 *3	降雨なし No Rain	福島県 Fukushima Prefecture

- * 1 GM(ガイガーミュラー計数管)による値(measured by Geiger-Müller counter)
 * 2 電離箱による値(measured by ionization chamber type survey meter)
 * 3 NaI(ヨウ化ナトリウム)シンチレータによる値(measured by NaI scintillator detector)
 * 4 測定時間内における測定値の変動範囲(variation range of the measuring data in measuring time)

測定場所(福島第一発電所からの距離) Reading Post(length from NPP)	測定日時 Monitoring Time	数値(マイクロシーベルト/ 時) Reading(unit: μ Sv/h)	天候 Weather	実施者 Reading by
測定エリア [61] 相馬郡飯館村八木沢(36km北西) Reading Point Soma county litate Village Yagisawa(36kmNorth/West)	2011/5/17 11:55	4.0 ^{*3}	降雨なし No Rain	福島県 Fukushima Prefecture
測定エリア [62] 相馬郡飯館村草野大師堂(40km北西) Reading Point Soma county litate Village Kusano Taishido (40kmNorth/West)	2011/5/17 13:47	5.8 ^{*3}	降雨なし No Rain	福島県 Fukushima Prefecture
測定エリア [62] 相馬郡飯館村草野大師堂(40km北西) Reading Point Soma county litate Village Kusano Taishido (40kmNorth/West)	2011/5/17 11:45	5.5 ^{*3}	降雨なし No Rain	福島県 Fukushima Prefecture
測定エリア [63] 相馬郡飯館村二枚橋(44km北西) Reading Point Soma county litate Village Nimaibashi(44km North/West)	2011/5/17 14:11	1.5 ^{*3}	降雨なし No Rain	福島県 Fukushima Prefecture
測定エリア [63] 相馬郡飯館村二枚橋(44km北西) Reading Point Soma county litate Village Nimaibashi(44km North/West)	2011/5/17 10:53	1.4 ^{*3}	降雨なし No Rain	福島県 Fukushima Prefecture
測定エリア [71] 双葉郡広野町下北迫苗代替(注)(23km南) Reading Point Futaba county Hirono town Shimokitaba Nawashirogae* (23kmSouth)	2011/5/17 14:50	0.8 ^{*2}	降雨なし No Rain	警察(NBC対策部隊) Police (counter NBC operations unit)
測定エリア [71] 双葉郡広野町下北迫苗代替(注)(23km南) Reading Point Futaba county Hirono town Shimokitaba Nawashirogae* (23kmSouth)	2011/5/17 12:22	0.3 ^{*3}	降雨なし No Rain	日本原子力研究開発機構 JAEA (Japan Atomic Energy Agency)
測定エリア [71] 双葉郡広野町下北迫苗代替(注)(23km南) Reading Point Futaba county Hirono town Shimokitaba Nawashirogae* (23kmSouth)	2011/5/17 7:59	0.6 ^{*2}	降雨なし No Rain	警察(NBC対策部隊) Police (counter NBC operations unit)
測定エリア [72] いわき市久之浜町久之浜字北荒蒔(31km南) Reading Point Iwaki city Hisanohama town Hisanohama aza Kitaaramaki (31kmSouth)	2011/5/17 14:15	0.5 ^{*2}	降雨なし No Rain	警察(NBC対策部隊) Police (counter NBC operations unit)
測定エリア [72] いわき市久之浜町久之浜字北荒蒔(31km南) Reading Point Iwaki city Hisanohama town Hisanohama aza Kitaaramaki (31kmSouth)	2011/5/17 12:06	0.3 ^{*3}	降雨なし No Rain	日本原子力研究開発機構 JAEA (Japan Atomic Energy Agency)
測定エリア [72] いわき市久之浜町久之浜字北荒蒔(31km南) Reading Point Iwaki city Hisanohama town Hisanohama aza Kitaaramaki (31kmSouth)	2011/5/17 8:25	0.1 ^{*2}	降雨なし No Rain	警察(NBC対策部隊) Police (counter NBC operations unit)
測定エリア [73] いわき市四倉町(35km南) Reading Point Iwaki City Yotsukura town(35kmSouth)	2011/5/17 13:58	0.1 ^{*2}	降雨なし No Rain	警察(NBC対策部隊) Police (counter NBC operations unit)
測定エリア [73] いわき市四倉町(35km南) Reading Point Iwaki City Yotsukura town(35kmSouth)	2011/5/17 11:55	0.4 ^{*3}	降雨なし No Rain	日本原子力研究開発機構 JAEA (Japan Atomic Energy Agency)
測定エリア [73] いわき市四倉町(35km南) Reading Point Iwaki City Yotsukura town(35kmSouth)	2011/5/17 8:37	0.2 ^{*2}	降雨なし No Rain	警察(NBC対策部隊) Police (counter NBC operations unit)
測定エリア [74] いわき市小川町高萩(36km南南西) Reading Point Iwaki city Ogawa town Takahagi (36kmSouth/South/West)	2011/5/17 13:38	0.1 ^{*2}	降雨なし No Rain	警察(NBC対策部隊) Police (counter NBC operations unit)
測定エリア [74] いわき市小川町高萩(36km南南西) Reading Point Iwaki city Ogawa town Takahagi (36kmSouth/South/West)	2011/5/17 11:04	0.1 ^{*3}	降雨なし No Rain	日本原子力研究開発機構 JAEA (Japan Atomic Energy Agency)
測定エリア [75] いわき市内郷御殿町(43km南南西) Reading Point Iwaki city Uchigoumiyamaya town (43kmSouth/South/West)	2011/5/17 15:57	0.4 ^{*2}	降雨なし No Rain	警察(NBC対策部隊) Police (counter NBC operations unit)
測定エリア [75] いわき市内郷御殿町(43km南南西) Reading Point Iwaki city Uchigoumiyamaya town (43kmSouth/South/West)	2011/5/17 10:40	0.2 ^{*3}	降雨なし No Rain	日本原子力研究開発機構 JAEA (Japan Atomic Energy Agency)
測定エリア [76] 双葉郡川内村上川内早渡(注)(22km西南西) Reading Point Futaba county Kawauchi Village Kamikawauchi Hayawata* (22kmWest/South/West)	2011/5/17 12:37	0.4 ^{*2}	降雨なし No Rain	警察(NBC対策部隊) Police (counter NBC operations unit)
測定エリア [76] 双葉郡川内村上川内早渡(注)(22km西南西) Reading Point Futaba county Kawauchi Village Kamikawauchi Hayawata* (22kmWest/South/West)	2011/5/17 10:50	0.4 ^{*3}	降雨なし No Rain	日本原子力研究開発機構 JAEA (Japan Atomic Energy Agency)
測定エリア [77] いわき市小川町上小川(26km南西) Reading Point Iwaki city Ogawa town Kamiogawa(26kmSouth/West)	2011/5/17 12:55	0.1 ^{*2}	降雨なし No Rain	警察(NBC対策部隊) Police (counter NBC operations unit)
測定エリア [79] 双葉郡浪江町下津島菅深(29km西北西) Reading Point Futaba county Namie town shimotsushima kayabuka (29kmWest/North/West)	2011/5/17 15:20	9.3 ^{*2}	降雨なし No Rain	警察(NBC対策部隊) Police (counter NBC operations unit)

- * 1 GM(ガイガーミュラー計数管)による値(measured by Geiger-Müller counter)
 * 2 電離箱による値(measured by ionization chamber type survey meter)
 * 3 NaI(ヨウ化ナトリウム)シンチレータによる値(measured by NaI scintillator detector)
 * 4 測定時間内における測定値の変動範囲(variation range of the measuring data in measuring time)

測定場所(福島第一発電所からの距離) Reading Post(length from NPP)	測定日時 Monitoring Time	数値(マイクロシーベルト/ 時) Reading(unit: μ Sv/h)	天候 Weather	実施者 Reading by
測定エリア [79] 双葉郡浪江町下津島萱深(29km西北西) Futaba county Namie town shimotsushima kayabuka (29kmWest/North/West)	2011/5/17 12:00	10.0 *3	降雨なし No Rain	文部科学省 MEXT
測定エリア [79] 双葉郡浪江町下津島萱深(29km西北西) Futaba county Namie town shimotsushima kayabuka (29kmWest/North/West)	2011/5/17 10:38	9.8 *2	降雨なし No Rain	警察(NBC対策部隊) Police (counter NBC operations unit)
測定エリア [80] 南相馬市原町区高見町(25km北) Minami Soma city Haramachi ward Takami town (25kmNorth)	2011/5/17 13:02	0.2 *2	降雨なし No Rain	警察(NBC対策部隊) Police (counter NBC operations unit)
測定エリア [80] 南相馬市原町区高見町(25km北) Minami Soma city Haramachi ward Takami town (25kmNorth)	2011/5/17 12:40	0.4 *3	降雨なし No Rain	文部科学省 MEXT
測定エリア [80] 南相馬市原町区高見町(25km北) Minami Soma city Haramachi ward Takami town (25kmNorth)	2011/5/17 7:30	0.3 *2	降雨なし No Rain	警察(NBC対策部隊) Police (counter NBC operations unit)
測定エリア [81] 双葉郡浪江町赤宇木石小屋(30km北西) Futaba county Namie town Akougi Ishikoya (30kmNorth/West)	2011/5/17 14:30	17.2 *2	降雨なし No Rain	警察(NBC対策部隊) Police (counter NBC operations unit)
測定エリア [81] 双葉郡浪江町赤宇木石小屋(30km北西) Futaba county Namie town Akougi Ishikoya (30kmNorth/West)	2011/5/17 9:45	22.0 *2	降雨なし No Rain	警察(NBC対策部隊) Police (counter NBC operations unit)
測定エリア [83] 双葉郡浪江町赤宇木柵平(24km北西) Futaba county Namie town Akougi Kunugidaira (24kmNorth/West)	2011/5/17 15:33	40.3 *2	降雨なし No Rain	警察(NBC対策部隊) Police (counter NBC operations unit)
測定エリア [83] 双葉郡浪江町赤宇木柵平(24km北西) Futaba county Namie town Akougi Kunugidaira (24kmNorth/West)	2011/5/17 12:26	43.5 *2	降雨なし No Rain	文部科学省 MEXT
測定エリア [83] 双葉郡浪江町赤宇木柵平(24km北西) Futaba county Namie town Akougi Kunugidaira (24kmNorth/West)	2011/5/17 10:55	40.5 *2	降雨なし No Rain	警察(NBC対策部隊) Police (counter NBC operations unit)
測定エリア [84] いわき市三和町差塩(39km南西) Iwaki city Miwa-town Saiso(39kmSouth/West)	2011/5/17 9:48	0.2 *3	降雨なし No Rain	日本原子力研究開発機構 JAEA (Japan Atomic Energy Agency)
測定エリア [85] 福島市荒井原宿(66km西北西) Fukushima city Arai Harajiku(66kmWest/North/West)	2011/5/17 14:00	0.2 *2	降雨なし No Rain	防衛省 Ministry of Defense
測定エリア [85] 福島市荒井原宿(66km西北西) Fukushima city Arai Harajiku(66kmWest/North/West)	2011/5/17 6:00	0.1 *2	降雨なし No Rain	防衛省 Ministry of Defense
測定エリア [86] 郡山市大槻町長右工門林(63km西) Koriyama city Ootsuki town Choemonbayashi(63kmWest)	2011/5/17 14:00	1.0 *2	降雨なし No Rain	防衛省 Ministry of Defense
測定エリア [86] 郡山市大槻町長右工門林(63km西) Koriyama city Ootsuki town Choemonbayashi(63kmWest)	2011/5/17 6:00	0.7 *2	降雨なし No Rain	防衛省 Ministry of Defense
測定エリア [87] 双葉郡川内村上川内花ノ内(29km西南西) Futaba county Kawauchi Village Kamikawauchi Hananouchi (29kmWest/South/West)	2011/5/17 14:00	0.8 *2	降雨なし No Rain	防衛省 Ministry of Defense
測定エリア [87] 双葉郡川内村上川内花ノ内(29km西南西) Futaba county Kawauchi Village Kamikawauchi Hananouchi (29kmWest/South/West)	2011/5/17 6:00	0.9 *2	降雨なし No Rain	防衛省 Ministry of Defense
測定エリア [88] 福島市光が丘(58km西北西) Fukushima city Hikarigaoka(58kmWest/North/West)	2011/5/16 17:00	0.4 *2	降雨なし No Rain	防衛省 Ministry of Defense
測定エリア [101] 伊達市霊山町大石字三ノ輪(55km北西) Date city Ryozen town Oishi aza Minowa (55kmNorth/West)	2011/5/17 9:44	0.9 *3	降雨なし No Rain	文部科学省 MEXT
測定エリア [102] 伊達市月館町月館字町(51km北西) Date city Tsukidate town Tsukidate aza Machi (51kmNorth/West)	2011/5/17 15:15	1.2 *3	降雨なし No Rain	文部科学省 MEXT
測定エリア [103] 南相馬市原町区高字大豆柄内(21km北) Minami Soma city Haramachi ward taka aza Mamegarauchi (21kmNorth)	2011/5/17 12:54	0.4 *3	降雨なし No Rain	文部科学省 MEXT
測定エリア [104] 双葉郡葛尾村大字落合字落合(26km西北西) Futaba county Katsurao village Oaza Ochiai aza Ochiai(26kmWest/North/West)	2011/5/17 13:33	1.3 *3	降雨なし No Rain	文部科学省 MEXT
測定エリア [105] 田村市都路町古道字ノ前(21km西) Tamura city Miyakoji town Furumichi aza Teranomae (21kmWest)	2011/5/17 11:55	0.4 *3	降雨なし No Rain	日本原子力研究開発機構 JAEA (Japan Atomic Energy Agency)

- * 1 GM(ガイガーミュラー計数管)による値(measured by Geiger-Müller counter)
- * 2 電離箱による値(measured by ionization chamber type survey meter)
- * 3 NaI(ヨウ化ナトリウム)シンチレータによる値(measured by NaI scintillator detector)
- * 4 測定時間内における測定値の変動範囲(variation range of the measuring data in measuring time)

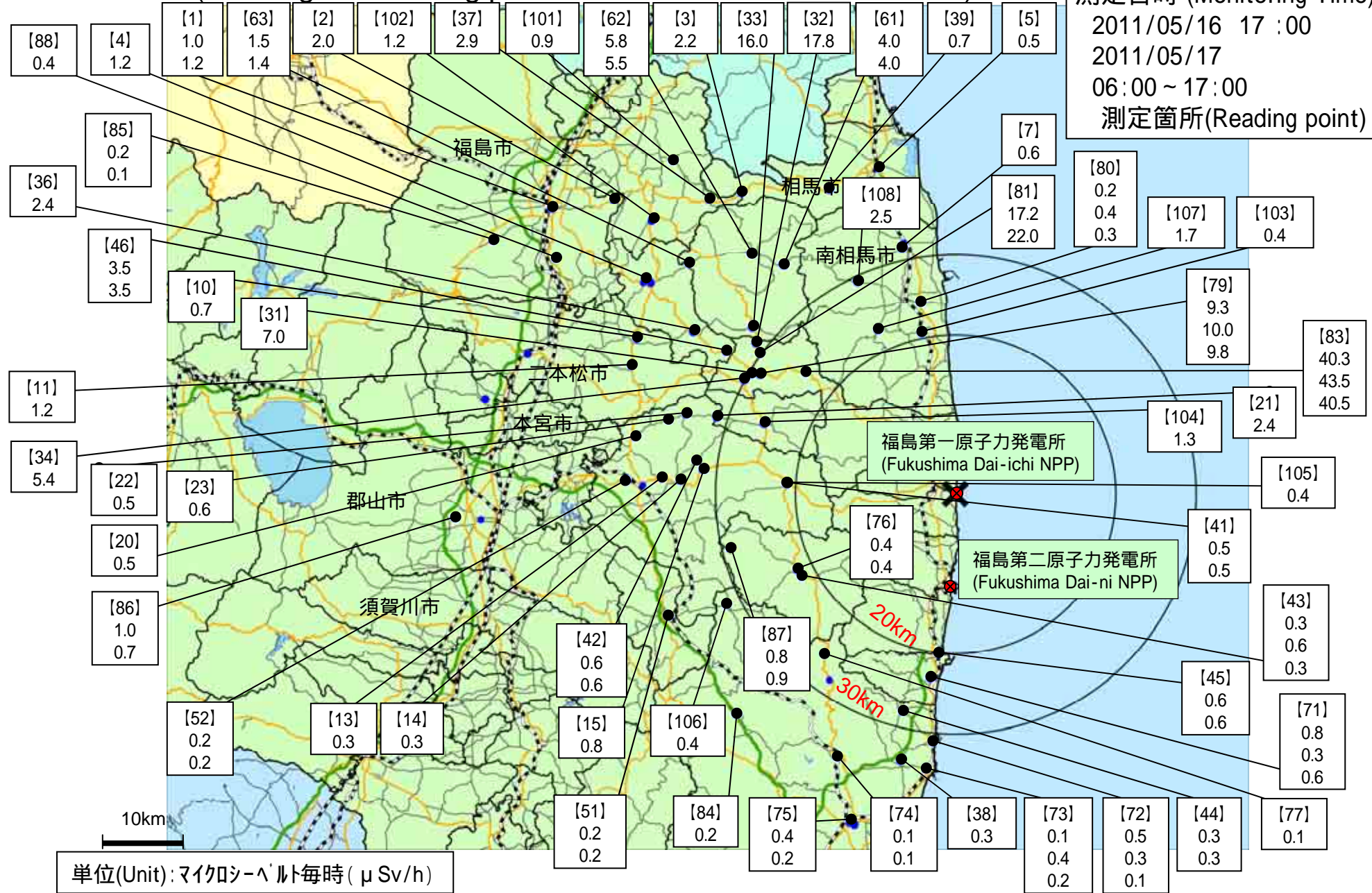
測定場所(福島第一発電所からの距離) Reading Post(length from NPP)		測定日時 Monitoring Time	数値(マイクロシーベルト/ 時) Reading(unit : μ Sv / h)	天候 Weather	実施者 Reading by
測定エリア Reading Point	[106] いわき市川前町小白井字将監小屋(32km西南西) Iwaki city Kawamae town Ojiroi aza Syokangoya (32kmWest/South/West)	2011/5/17 9:54	0.4 *3	降雨なし No Rain	日本原子力研究開発機構 JAEA (Japan Atomic Energy Agency)
測定エリア Reading Point	[107] 南相馬市原町区馬場字中内(23km北北西) Minami Soma city Haramachi ward Baba aza Nakouchi (23kmNorth/North/West)	2011/5/17 13:11	1.7 *3	降雨なし No Rain	文部科学省 MEXT
測定エリア Reading Point	[108] 南相馬市原町区大原台畑(30km北北西) Minami Soma city Haramachi ward Ohara Daihata (30kmNorth/North/West)	2011/5/17 13:25	2.5 *3	降雨なし No Rain	文部科学省 MEXT

(注) [71][76]:同じ地区であるが数百メートル離れた地点である。

* [71][76]: These are positioned in same area but a few hundred meters away.

福島第一原子力発電所周辺のモニタリング結果 (Readings at Reading point out of Fukushima Dai-ichi NPP)

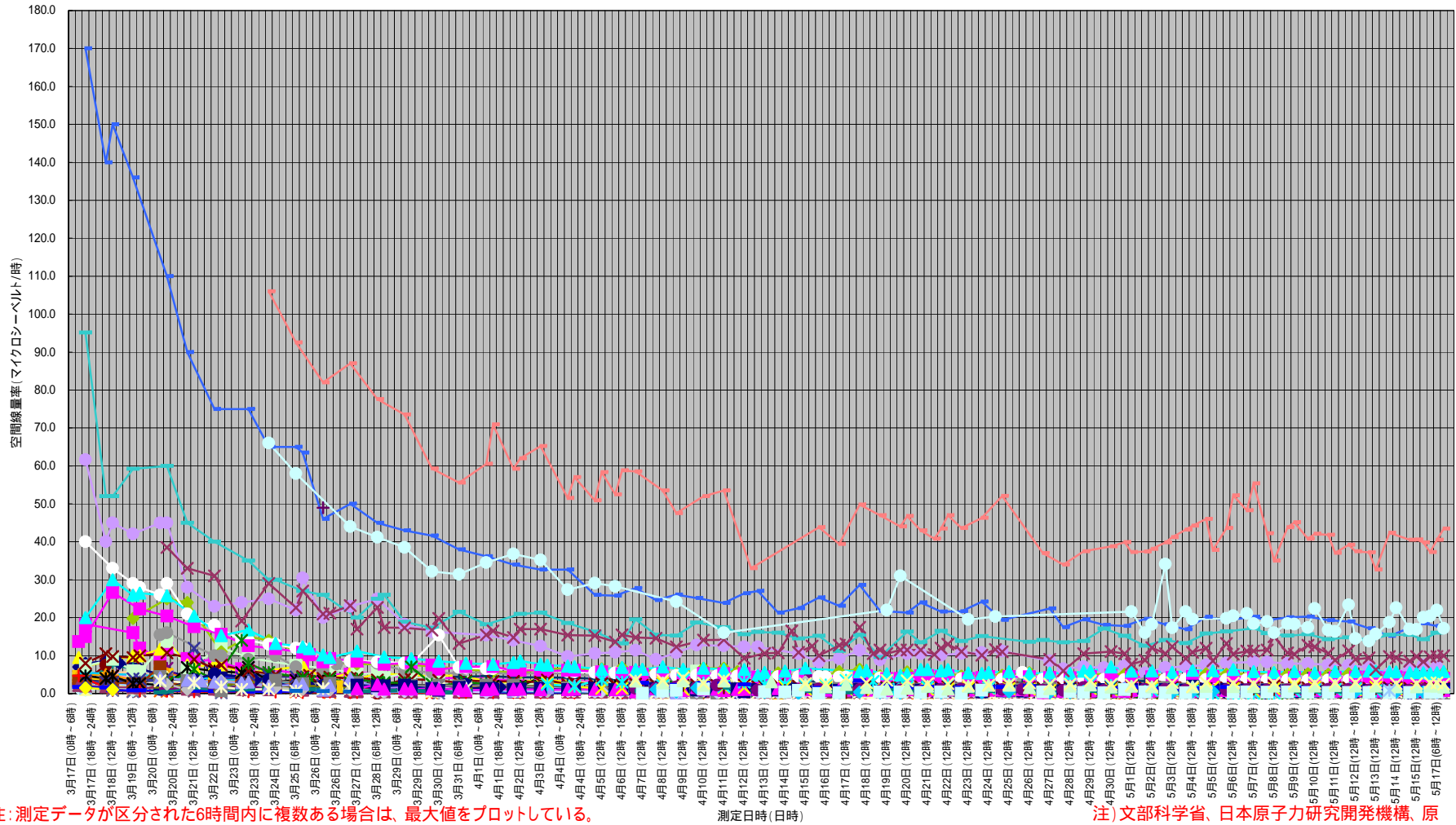
測定日時 (Monitoring Time)
 2011/05/16 17:00
 2011/05/17
 06:00 ~ 17:00
 測定箇所(Reading point)



単位(Unit): マイクロシーベルト毎時 (μSv/h)

円は範囲の概略を示す (Circles indicate approximate range.)

福島第一原子力発電所の20km以遠のモニタリング結果の推移



- 1
- 2
- 3
- 4
- 5
- 6
- 7
- 8
- 9
- 10
- 11
- 12
- 13
- 14
- 15
- 16
- 20
- 21
- 22
- 23
- 31
- 32
- 33
- 34
- 35
- 36
- 37
- 38
- 39
- 41
- 42
- 43
- 44
- 45
- 46
- 51
- 52
- 53
- 61
- 62
- 63
- 71
- 72
- 73
- 74
- 75
- 76
- 77
- 78
- 79
- 80
- 81
- 82
- 83
- 84
- 85
- 86
- 87
- 88
- 89
- 101
- 102
- 103
- 104
- 105
- 106
- 107
- 108
- 109

《 日常生活と放射線 》

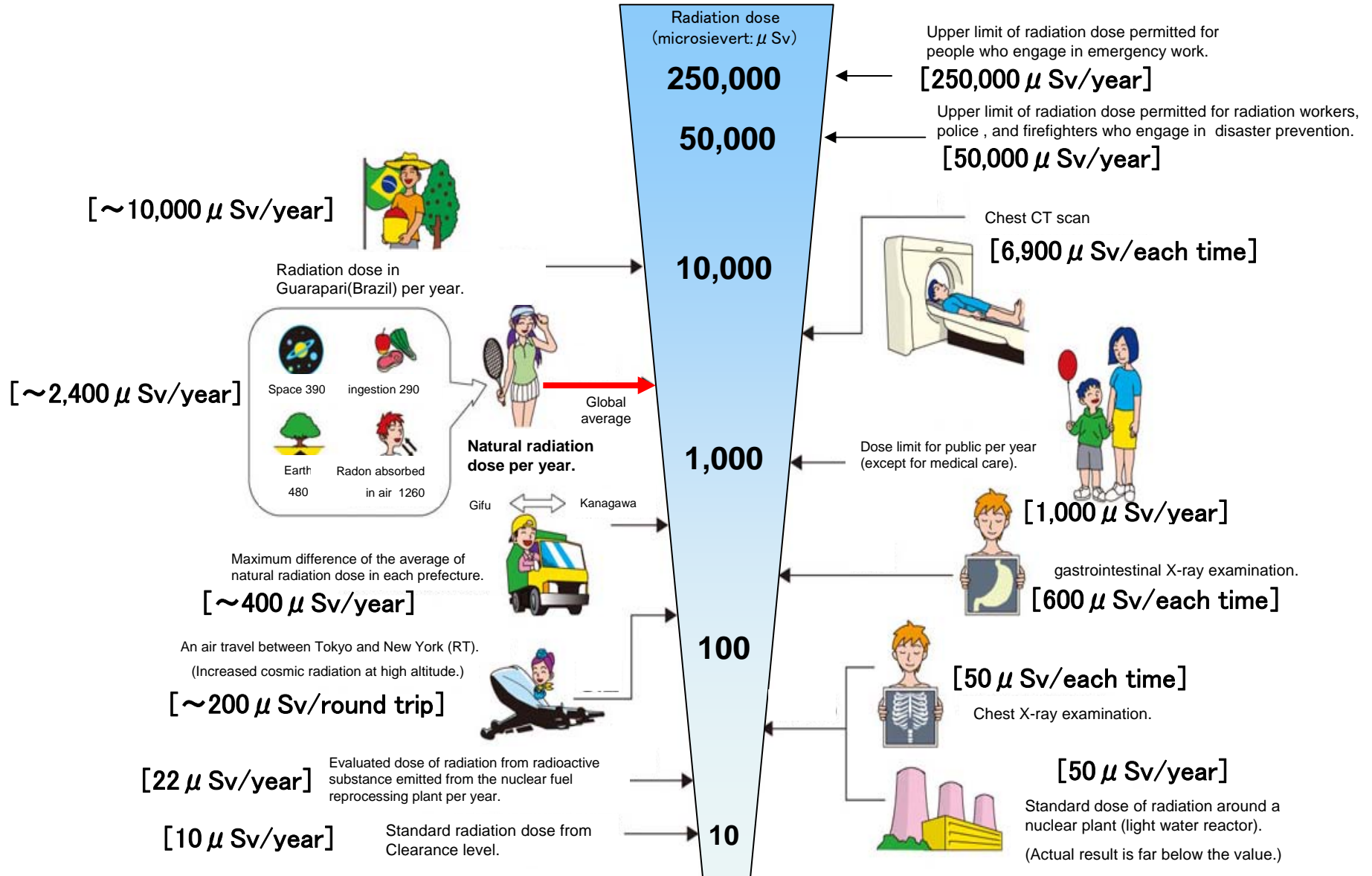


※ Sv【シーベルト】=放射線の種類による生物効果の定数(※) × Gy【グレイ】

※ X線、γ線では 1

Radiation in Daily-life

※Unit : μSv



※ Sv [Sievert] = Constant of organism effect by kind of radiation (※) \times Gy [gray]

※ It is 1 in case of X ray and γ ray.