

編 修 趣 意 書

(教育基本法との対照表)

※受理番号	学 校	教 科	種 目	学 年
107-100	高等学校	地理歴史科	世界史探究	
※発行者の 番号・略称	※教科書の 記号・番号	※教科書名		

1. 編修の趣旨及び留意点

激変する現代世界の成り立ちを理解し、「歴史的な見方・考え方」を働かせて地球世界の課題を追究する活動を通じて、グローバル化する国際社会に主体的に生きる平和で民主的な国家及び社会の有為な形成者に必要な資質・能力を育成できる教科書を目指して編修した。

2. 編修の基本方針

◇教育基本法第2条に示される教育の目標を達成するために、下記の基本方針に基づいて編修した。

(1)幅広い知識が習得でき、他国を尊重し、国際社会の平和と発展に寄与する態度を養う教科書

- ・諸地域の多様性と現代世界の成り立ちについて歴史を通じて理解することができるよう、2部では諸地域の歴史的特質の形成を、3部では諸地域の交流やつながりの歴史を、4部では世界の一体化と相互依存のさらなる深化の歴史を、5部では地球世界の課題と解決に向けた取り組みを取り上げた。
- ・さまざまな立場に焦点を当て多面的・多角的に歴史的事象を考察することができるよう、2～5部にコラム「視点を変えて」を設置した。
- ・諸地域の相互関係や現在に至る世界の一体化の過程が大観できるよう、特設「結びつく世界」を設置した。

(2)主体的に社会の形成に参画する態度を養い、個人の資質・能力を高める教科書

- ・「知識及び技能」の習得、「思考力・判断力・表現力」、「学びに向かう力・人間性」を育成できるよう、部・章・節ごとに学習を見通す「部扉」「章の問い」「節の課題」、学習を振り返る「節の振り返り」「章の振り返り」「(部の)まとめと展望」を設置した。
- ・歴史的な見方・考え方を働かせて考える「問い」(年代・推移・比較・つながり・現代の五つのアイコンで分類)を設置した。
- ・「思考力・判断力・表現力」を育成できるよう、写真などに読解の視点を示した「読み解き」を設置した。
- ・複数の資料を読み解いたり、課題を考察したりすることで歴史的概念についての理解を深める特設「探究TRY」を設置した。

3. 対照表

図書の構成・内容	特に意を用いた点や特色	該当箇所
1部 世界史へのまなざし 1章 地球環境からみる人類の歴史	◇人類史を地球史の一部として位置づけ、過去の気候変動と人類の歴史の関係について丁寧に解説することで、生命を尊び、自然を大切に、環境の保全に寄与する態度を養えるよう配慮した(第4号)。	p.6-9
2章 日常生活からみる世界の歴史	◇近代と前近代の家族のあり方を丁寧に解説することで、男女の平等を重んじ、公共の精神に基づき、主体的に社会の形成に参画する態度を養えるよう配慮した(第3号)。	p.10-11
2部 諸地域の歴史的特質の形成 1章 世界各地の古代文明 2章 東アジアと中央ユーラシアの歴史的特質	◇諸地域の歴史的特質を丁寧に解説することで、幅広い知識と教養を身につけられるよう配慮した(第1号)。	p.16-97

<p>3章 南アジアと東南アジアの歴史的特質 4章 西アジアと地中海周辺の歴史的特質 5章 キリスト教社会とイスラーム社会の成立</p>	<p>◇諸地域の歴史的特質を学ぶ冒頭のページでは、地域の地理的特徴や風土、文化について丁寧に解説することで、生命を尊び、自然を大切に、環境の保全に寄与する態度を養えるよう配慮した(第4号)。</p>	<p>p.18、23、 26、28、 30、38、 59、83、 91</p>
<p>3部 諸地域の交流・再編 1章 ユーラシア大交流圏の成立 2章 アジア諸地域の成熟とヨーロッパの進出 3章 主権国家体制の成立と交易の拡大</p>	<p>◇諸地域が交易などで結びつき、世界の一体化が始まったことを丁寧に解説することで、幅広い知識と教養を身につけられるよう配慮した(第1号)。 ◇社会や経済が成熟する近世アジアにおいても、日本の近代化を成し遂げる基盤が近世に形成されたことを解説することで、伝統と文化を尊重し、それらを育んできた我が国と郷土を愛する態度を養えるよう配慮した(第5号)。</p>	<p>p.102-201 p.156、201</p>
<p>4部 諸地域の結合・変容 1章 環大西洋革命～工業化と国民国家の生成 2章 イギリスの覇権と欧米の国民国家建設 3章 世界の一体化の進展とアジアの変容 4章 世界の一体化の完成とその影響 5章 世界大戦の時代 6章 戦後の国際秩序と冷戦</p>	<p>◇工業化と産業の発展に伴って発生した環境破壊や公害の歴史を例示することで、生命を尊び、自然を大切に、環境の保全に寄与する態度を養えるよう配慮した(第4号)。 ◇普通選挙の実現や女性の選挙権獲得、大衆社会の形成と戦争を支持した大衆の動きを扱うことで、主体的に社会の形成に参画し、その発展に寄与する態度を養えるよう配慮した(第3号)。 ◇第一次世界大戦後の国際協調の動きとその挫折、そして第二次世界大戦の反省を踏まえた国際連合の成立までの流れを丁寧に解説することで、他国を尊重し、国際社会の平和と発展に寄与する態度を養えるよう配慮した(第5号)。</p>	<p>p.208 p.211-213、 220-221、 229-234、283、 299、301-313 p.287-321</p>
<p>5部 地球世界の課題 1章 冷戦の展開と平和の模索 2章 グローバル化する国際経済とその課題 3章 情報と科学技術によって結びつく世界 4章 地球世界の課題の探究</p>	<p>◇核開発と核実験による汚染を取り扱うほか、環境問題に対する取り組みについて言及することで、生命を尊び、自然を大切に、環境の保全に寄与する態度を養えるよう配慮した(第4号)。 ◇これまでの学習を生かし、地球世界の課題に関するテーマを設定し、レポートにまとめる探究の例を示し活動を促すことで、個人の能力を伸ばし、創造性を培い、自主及び自立の精神を養えるよう配慮した(第2号)。</p>	<p>p.357-362 p.364-367</p>
<p>4. 上記の記載事項以外に特に意を用いた点や特色</p>		
<p>◇教科書全体を通して QR コンテンツを充実させ、「個別最適な学び」に対応できるようにした。「見通し・振り返りシート」「探究 TRY ワークシート」「思考ツール・白地図」は主に思考力・判断力・表現力を育成すること、「一問一答」「演習問題」「用語解説」「文化整理表」「地図」は主に知識の定着を図ること、「動画」「NHK for School」「外部リンク」は主に学習意欲を高めることができるよう、それぞれ配慮した。 ◇色覚に特性のある生徒でも識別しやすい色を使うよう配慮した。本文やキャプションなどの文字は、はっきりと判読できる、ユニバーサルデザインフォント(UDフォント)を使用した。 ◇造本においては、環境に配慮し、かつ鮮明に発色し裏写りがしない用紙を使用した。また、使用期間中に破損することがないように、堅牢な造りにした。</p>		

編 修 趣 意 書

(学習指導要領との対照表、配当授業時数表)

※受理番号	学 校	教 科	種 目	学 年
107-100	高等学校	地理歴史科	世界史探究	
※発行者の 番号・略称	※教科書の 記号・番号	※教科書名		

1. 編修上特に意を用いた点や特色

◇社会構造の変化に着目して現代世界の成り立ちを理解でき、グローバル化する国際社会に主体的に生きる平和で民主的な国家及び社会の有為な形成者に必要な資質・能力を育成できる教科書となるよう以下の点に配慮した。

(1) 社会構造の変化に着目して現代世界の成り立ちを理解できる教科書

- ・本文記述は、各時代において社会構造とその変化を丁寧に解説し、地域及び世界の歴史の大きな枠組みや展開をとらえられるようにした。一方、詳細な歴史的事象は側注で解説した。
- ・コラム「文化からみる当時の社会」を設け、絵画や史料など各種資料を読み解くことで、当時の社会の様相や、社会と文化が相互に与えた影響、当時の文化が現在に与えた影響を理解できるようにした。また、文化史構造図を適宜設け、文化が生まれた社会的背景や文化の大きな流れをとらえられるようにした。
- ・特設「結びつく世界」を設け、諸地域の相互依存関係や、気候変動などに伴って同時代的に起こる構造的な変化、現在に至る世界の一体化の過程を理解できるようにした。
- ・特にアジア史の本文記述や日本と関連する事象を扱うページのコラムでは、日本と世界の動きが相互に与えた影響を解説し、日本と世界の結びつきをとらえられるようにした。

(2) 歴史的な見方・考え方を働かせることで、思考力・判断力・表現力を育成できる教科書

- ・2～4部の冒頭には導入として「複数の資料を読み解いて問いを表現しよう」のコーナーを設け、これから学習する内容に対して、複数の資料を活用して生徒自身の問いを表現する活動を充実させた。
- ・各章の冒頭には「章の問い」、各節の冒頭には「節の課題」を設け、どのような点に着目して学習を進めていけばよいのかを示した。
- ・本文ページの側注部分には歴史的な見方・考え方を意識した「問い」(年代・推移・比較・つながり・現代の五つのアイコンで分類)、各節末には「節の振り返り」を設け、生徒自身の考察を表現する活動を充実させた。
- ・各章末には、「章の振り返り」を設け、章の学習のまとめとして歴史的な見方・考え方を働かせて生徒自身の考察を表現する活動を充実させた。
- ・2～4部の末尾には「まとめと展望」のコーナーを設け、部で積み重ねてきた学習を踏まえて、部の冒頭で設定した生徒自身が考えた問いをもとに探究する活動を充実させた。
- ・QRコンテンツとして、「見通し・振り返りシート」「探究 TRY ワークシート」「思考ツール・白地図」を用意し、思考力・判断力・表現力を育成できるようにした。
- ・特設「探究 TRY」を設け、これまで学習した内容を踏まえて、複数の資料を読み解き課題を考察することで歴史的な概念についての理解をより深めながら、思考力・判断力・表現力を育成できる活動を充実させた。
- ・絵画や史料を読み解く視点を示した「読み解き」を随所に設け、資料の比較や関連づけを通して資料読解力を高めるとともに、思考力・判断力・表現力を育成できるようにした。
- ・コラム「視点を変えて」を2～5部に設け、歴史的事象に対するさまざまな見方を示すことで、多面的・多角的に考察する力を育成できるようにした。

(3) 歴史の流れがわかりやすく、中学校や歴史総合との学習の接続を意識した教科書

- ・本文は因果関係を丁寧に解説し、歴史の大きな流れをわかりやすく記述し、補足的な事項や詳細な事象

は側注で解説した。また、小見出しごとに学習の要点をまとめた要約文を設置した。

- ・関連する本文記述の近くに、用語を解説するコラム「Key Word」を設置し、重要な歴史的概念についての理解を深められるようにした。また、QRコンテンツ「用語解説」では、学習上重要な用語についての詳しい解説を掲載した。
- ・本文ページの下部には、中学校での世界史に関連する既習事項を示す「中学校との関連」（1～3部）、「歴史総合」の学習内容との関連を示す「歴史総合との関連」（1、4～5部）を設け、これまでに学習してきた事項・内容を踏まえて、世界史探究の学習に取り組めるようにした。

2. 対照表

図書の構成・内容	学習指導要領の内容	該当箇所	配当時数
1部 世界史へのまなざし			
1章 地球環境からみる人類の歴史	A (1)	p.6-9	1
2章 日常生活からみる世界の歴史	A (2)	p.10-13	1
2部 諸地域の歴史的特質の形成			
複数の資料を読み解いて問いを表現しよう	B (1)	p.14-15	1
1章 世界各地の古代文明	B (2)	p.16-30	6
2章 東アジアと中央ユーラシアの歴史的特質	B (3)	p.31-55	6
3章 南アジアと東南アジアの歴史的特質		p.56-61	2
4章 西アジアと地中海周辺の歴史的特質		p.62-82	4
5章 キリスト教社会とイスラーム社会の成立 まとめと展望		p.83-97 p.98-99	4
3部 諸地域の交流・再編			
複数の資料を読み解いて問いを表現しよう	C (1)	p.100-101	1
1章 ユーラシア大交流圏の成立	C (2)	p.102-140	8
2章 アジア諸地域の成熟とヨーロッパの進出	C (2)、(3)	p.141-172	8
3章 主権国家体制の成立と交易の拡大 まとめと展望	C (3)	p.173-201 p.202-203	8
4部 諸地域の結合・変容			
複数の資料を読み解いて問いを表現しよう	D (1)	p.204-205	1
1章 環大西洋革命～工業化と国民国家の生成	D (2)	p.206-218	3
2章 イギリスの覇権と欧米の国民国家建設		p.219-237	5
3章 世界の一体化の進展とアジアの変容		p.238-255	5
4章 世界の一体化の完成とその影響	D (3)	p.256-279	8
5章 世界大戦の時代	D (3)、(4)	p.280-314	10
6章 戦後の国際秩序と冷戦 まとめと展望	D (4)	p.315-321 p.322-323	3
5部 地球世界の課題			
1章 冷戦の展開と平和の模索	E (1)	p.325-341	4
2章 グローバル化する国際経済とその課題	E (2)	p.342-356	4
3章 情報と科学技術によって結びつく世界	E (3)	p.357-363	2
4章 地球世界の課題の探究	E (4)	p.364-367	10
計 105 時間			

常用漢字以外の使用漢字一覧表 (数字は該当のページ番号)

学校	教科	種目
高等学校	地理歴史科	世界史探究

峻 巻頭 1	趾 巻頭 2	秦 1	宋 2	屏 2	李 2	鴻 2
梁 2	伊 3	塙 3	蘭 3	饅 7	礫 7	斧 7
槍 8	銛 8	祀 9	蒙 10	或 12	蔓 12	鞭 12
塵 13	奘 15	灌 16	漑 16	楔 18	纂 19	沐 23
菩 24	讚 25	廻 25	遼 26	殷 26	淮 26	嶺 26
邑 27	韶 27	濠 27	渭 27	鎬 27	卿 27	墟 27
智 27	楚 31	夷 31	狄 31	洛 31	剋 31	趙 31
桓 31	晋 31	攘 31	鞅 32	悌 32	酈 32	賈 32

鷹 32	彥 32	蟻 32	軻 33	姦 33	劫 33	弑 33
荊 33	戎 33	焚 34	匈 34	劉 34	斯 34	咸 34
俑 34	諡 34	廟 34	騫 35	敦 35	莽 35	煌 35
牽 35	宦 35	閏 35	董 36	舒 36	魯 36	蔡 36
邾 36	杏 36	柯 36	襄 36	辰 37	倭 37	魏 37
詁 37	燕 37	犁 37	疆 38	于 40	蒔 40	做 40
曳 40	胄 40	鄴 43	麇 43	胡 43	隋 43	厥 44
蕃 44	羯 46	丕 46	氏 46	羌 46	蜀 46	跋 46
煬 48	楊 48	淵 48	阿 49	雀 49	閻 49	羲 50

之 50	愷 50	琵琶 50	播 50	祆 50	琶 50	甫 51
杜 51	鳩 51	什 51	崗 51	愈 51	撥 51	檀 51
慵 51	衾 51	怕 51	欵 51	簾 51	匡 51	廬 51
仍 51	庵 51	耶 52	渤 52	祿 53	韋 53	綴 54
粟 54	弘 54	薩 54	晃 54	獅 62	傭 64	兜 65
僭 66	權 67	壺 69	琢 70	也 70	允 70	胤 70
凱 76	諷 76	虔 77	牡 79	餐 79	嵌 81	尖 85
誦 92	庇 94	穰 95	畦 99	臼 99	捧 99	澱 99
葦 99	粃 99	琉 100	姑 100	蘇 100	邊 104	浩 104

穢 104	喰 105	檣 108	蓮 108	瓜 108	鳴 108	圃 110
鍬 110	托 113	揆 115	繡 118	姪 121	辯 122	澶 123
陝 123	浚 124	渫 124	吾 124	牌 124	徽 124	靖 125
檜 125	杭 125	佃 126	惣 126	汴 126	郁 126	浙 127
熹 127	孟 127	脩 128	軾 128	坡 128	椒 132	巳 132
臘 133	荳 134	宕 134	蔻 134	薑 134	箎 134	茄 134
儲 134	寇 137	鈔 139	廂 139	鄭 140	璋 141	勒 141
鱗 141	桂 143	憐 143	黎 144	蹄 145	秤 145	澣 146
輿 147	坤 147	禎 147	壬 148	酉 148	舜 148	洲 149

陀 149	雍 151	熙 151	亥 151	酋 152	貂 152	蝦 152
叢 152	欽 152	樺 152	函 152	僑 153	叩 155	高 155
奄 156	砦 157	阮 158	朋 158	篠 165	鍾 166	裔 167
隈 170	溢 171	禱 171	寓 173	燔 174	寵 175	楫 175
宥 176	贖 176	拿 180	乃 181	嘉 191	槎 191	絢 192
爛 192	繹 194	鵠 194	昌 198	牢 199	梭 206	辻 213
殲 213	莫 217	齧 224	戍 224	戍 224	昶 228	紗 244
縞 244	玲 244	衙 250	寨 250	厦 250	埔 250	仇 251
棠 252	瑋 252	笠 253	崔 253	琫 254	袁 254	澎 254

閔 254	輓 255	尹 255	馨 255	幡 255	軋 255	昊 255
柴 256	淘 258	吞 258	賑 259	耽 259	顛 262	讐 263
菅 263	牒 265	棍 265	嗜 268	輯 272	膠 272	丑 273
滔 274	毅 274	溥 276	牝 277	屠 277	灘 279	鞞 282
壕 283	塹 283	竣 283	悶 293	蔣 295	霖 295	祐 306
盧 306	瑞 306	汪 308	兌 315	峙 320	晟 327	坦 329
彪 331	鄧 331	乖 345	鋒 347	圳 347	濤 355	曝 357
錐 卷末 2	竺 卷末 3					

出典一覧表

申請図書				出典					備考
ページ	番号	名称	種別	名称	ページ	著作者等	発行者	発行年次等	
巻頭1-2	①	世界の自然環境	地図						自社編集部作成
巻頭1	①	河川（ナイル川）	写真						アフロ [12744519]
巻頭1	②	海（エーゲ海と島々）	写真						アフロ [25609862]
巻頭1	③	山脈（アルプス山脈）	写真						Gettyイメージズ [470519022]
巻頭2	④	草原（モンゴル高原）	写真						アフロ [26511778]
巻頭2	⑤	オアシス（交河城跡）	写真						ユニフォトプレス [uniH_P02PP00303]
巻頭2	⑥	森林（マヤ文明遺跡）	写真						アフロ [12737429]
5	①	ナポレオンを描いた二つの絵画（左）	写真						ユニフォトプレス [BAL_XIR18491]
5	①	ナポレオンを描いた二つの絵画（右）	写真						ユニフォトプレス [IAS015757]
6	①	地球と人類の歴史	年表	『137億年の物語』	p.39	クリストファー・ロイド著 野中香方子訳	文藝春秋	2012年	
6	①	地球と人類の歴史	グラフ	『環境と文明の世界史』	p.6	石弘之、安田喜憲、湯浅起男	洋泉社	2001年	
6	①	地球と人類の歴史（人類イラスト）	挿絵						バージョン
6	①	地球と人類の歴史（動物イラスト）	挿絵						杉下正良
7	②	縄文時代の関東地方の海岸線	地図	『日本歴史大辞典〈別巻〉』	第3図	日本歴史大辞典編集委員会編	河出書房新社	1972年	
7	③	礫石器	写真						サイネットフォト [C0156434]
7	④	握斧	写真						サイネットフォト [e4360012]
8	①	クロマニヨン人の洞窟絵画（ラスコー）	写真						アフロ [110790971]
8	②	原人・新人の移動	地図	『ホモサピエンスはどこから来たか』	p.69	馬場悠男	河出書房新社	2000年	
				『日本人はるかな旅展』	p.16	小田静夫、馬場悠男監修	NHK NHKプロモーション	2001年	
8	③	女性裸像	写真						サイネットフォト [GRA110019842]
9	④	世界の言語と語族	地図	“Diercke Weltatlas”	p.278	Thomas Michael	westermann	2020年	
9	⑤	磨製石器	写真						サイネットフォト [ABM110231201]
10	①	15世紀の職人の家族（フランス）	写真						サイネットフォト [GRA110017903]
10	②	19世紀の理想とされた家族（ドイツ）	写真						ユニフォトプレス [ALA_JFYJ6E]
10	③	家族・子供観の変化	表						自社編集部作成

申請図書				出典					備考
ページ	番号	名称	種別	名称	ページ	著作者等	発行者	発行年次等	
11	④	ローマの夫婦を描いたレリーフ（紀元前1世紀）	写真						サイネットフォト [SPEM6945T]
11	⑤	イスラームの結婚契約式の様子	写真						サイネットフォト [AKG609735]
11	⑥	絹織物をつくるための養蚕の作業に従事する明代の家族	写真						国立故宮博物院
11	⑦	『伊勢物語絵巻』に描かれた夫婦	写真						ColBase [A-12341_E0048411]
12	①	『デカメロン』1492年版の扉絵	写真						サイネットフォト [SPEMC86PK]
12	A	『デカメロン』初日 序話	史料	『デカメロン 十日物語（一）』	p.55-57	ボッカチオ著 野上素一訳	岩波書店	1964年	
12	②	ユダヤ人の虐殺を描いた絵画	写真						サイネットフォト [SPE2DMEE8G]
12	③	鞭打ち苦行団の行進	写真						サイネットフォト [SPE2EA9PFJ]
12	④	現代の成田空港の検疫所（2020年）	写真						時事通信フォト [0034216240]
13	⑤	予防接種を描いた風刺画（1802年）	写真						サイネットフォト [SPEEHJ719]
13	⑥	1866年のコレラ再流行の際に描かれた風刺画	写真						サイネットフォト [GRA110022507]
13	⑦	スペインかぜ流行時の日本のポスター	写真						国立保健医療科学院図書館
13	⑧	世界保健機関（WHO）の感染症に関する主な活動	年表						自社編集部作成
14	①	古代エジプトの墓に描かれた壁画	写真						サイネットフォト [SPE2RAFARD]
14	②	ブッダと人々の彫刻（アフガニスタン）	写真						サイネットフォト [ASA110020368]
14	③	マヤ文明に残る壁画（左）と土偶（右）※壁画	写真						サイネットフォト [SPE2R2HW3W]
14	③	マヤ文明に残る壁画（左）と土偶（右）※土偶	写真						サイネットフォト [SPEMFN018]
14	④	孔子の言葉をまとめた『論語』（清代・乾隆年版）	写真						CPC [PT-12860]
15	⑤	アジアへの宗教の広がり	地図	"Diercke Weltatlas"	p.255	Thomas Michael	westermann	2008年	
				"THE TIMES HISTORY OF THE WORLD"	p.100	Richard Overy	HarperCollins	1999年	
				『アジア歴史地図』	p.14,141	松田寿男, 森鹿三編	平凡社	1984年	
				『世界史アトラス』	p.181	ジェレミー=ブラック 総監修	集英社	2001年	
15	⑥	玄奘	写真					ColBase [A-10600]	
15	⑦	玄奘の翻訳した仏典	写真					ColBase [868-0]	
15	⑧	キリストの肖像画と聖書に記された言葉 イエスの言葉	史料	『聖書 新共同訳』	p.113		日本聖書協会		
15	⑧	キリストの肖像画と聖書に記された言葉	写真						サイネットフォト [IBR111519862]
16	①	都市国家ウルの想像復元CG	写真						大成建設
16	②	エジプトのピラミッド	写真						アフロ [12941429]
16	③	壁画に描かれた農業（エジプト）	写真						サイネットフォト [1930330]

申請図書				出典					備考
ページ	番号	名称	種別	名称	ページ	著作者等	発行者	発行年次等	
17	④	ユーラシアの諸地域と古代文明	地図	興亡の世界史 第00巻『人類文明の黎明と暮れ方』	p.41,47	青柳正規	講談社	2009年	
				『栽培植物の起原と伝播』	p.28-31,44-45	星川清親	二宮書店	1978年	
				『栽培植物と農耕の起源』	vi-vii	中尾佐助	岩波書店	1966年	
17	⑤	スキタイの首飾りに見られる牧畜の様子	写真						サイネットフォト [SPEP8MJ15]
17	⑥	フェニキア人の遺跡に刻まれた船	写真						サイネットフォト [528378]
18	①	オリエントと地中海周辺の風土	地図						自社編集部作成
18	②	楔形文字で記されたギルガメシュ叙事詩	写真						WPS [R0265]
19	③	前30～前18世紀ごろのオリエント	地図	『ブツガ-歴史地図 日本語版』	p.26	Cornelsen	帝国書院	2013年	
				『世界史リブレット1 都市国家の誕生』	p.3	前田徹	山川出版社	1996年	
19	④	前16～前11世紀ごろのオリエント	地図	『ブツガ-歴史地図 日本語版』	p.26	Cornelsen	帝国書院	2013年	
				『世界の歴史1 人類の起原と古代オリエント』	p.275	大貫良夫、屋形禎亮 ほか	中央公論新社	1998年	
19	⑤	ハンムラビ法典	史料	『楔形文字法の研究』	p.331-332	原田慶吉	弘文堂	1949年	
20	①	前27～前11世紀のエジプト	地図	『ブツガ-歴史地図 日本語版』	p.27	Cornelsen	帝国書院	2013年	
				『世界の歴史1 人類の起原と古代オリエント』	p.452,459	大貫良夫、屋形禎亮 ほか	中央公論新社	1998年	
20	②	ナイロメーター (エジプト アスワン)	写真						サイネットフォト [AKG110392163]
20	③	アクエンアテンの妻ネフェルティティの像	写真						サイネットフォト [GRA110072754]
20	④	ロゼッタストーン	写真						サイネットフォト [GRA110052326]
21	⑤	宮殿用の木材を運ぶフェニキアの船	写真						ユニフォトプレス [SP1379AH]
21	⑥	フェニキア文字	写真						サイネットフォト [UIG110170793]
21	⑦	前10～前6世紀のパレスチナ	地図	『ブツガ-歴史地図 日本語版』	p.50	Cornelsen	帝国書院	2013年	
				『世界史アトラス』	p.222	ジェレミー=ブラック 総監修	集英社	2001年	
22	①	クノッス宮殿の壁画 (復元)	写真						アフロ [30871506]
22	②	ギリシア人のポリス	地図	『ブツガ-歴史地図 日本語版』	p.35	Cornelsen	帝国書院	2013年	
				『世界の歴史5 ギリシアとローマ』	p.70-71	桜井万里子、本村凌二	中央公論新社	1997年	
23	①	南アジアの風土	地図						自社編集部作成
23	②	ガンジス川で沐浴する人々	写真						アフロ [26512071]
23	③	デカン高原での綿花栽培	写真						アフロ [141966911]

申請図書				出典					備考
ページ	番号	名称	種別	名称	ページ	著作者等	発行者	発行年次等	
24	①	モヘンジョ=ダロの大沐浴場	写真						サイネットフォト [SPEA4CJ19]
24	②	印章	写真						ユニフォトプレス [N201-11869]
24	③	紅玉髄のネックレス	写真						ユニフォトプレス [ALA_AETGF9]
25	④	アーリア人の進出	地図	『ブツガー-歴史地図 日本語版』	p.28	Cornelsen	帝国書院	2013年	
				『世界の歴史3 古代インドの文明と社会』	p.63	山崎元一	中央公論新社	1997年	
				“Diercke Weltatlas”	p.255	Thomas Michael	westermann	2008年	
25	⑤	ヴァルナ制	図	『世界の歴史3 古代インドの文明と社会』	p.65,81	山崎元一	中央公論新社	1997年	
26	①	東アジアの風土	地図						自社編集部作成
26	②	黄河と周辺の段々畑	写真						CPC [KJ-1930D]
26	③	彩陶(左)	写真						CPC [HK-4]
26	④	黒陶(右)	写真						CPC [SH-6]
27	⑤	殷と周の領域	地図	『世界史アトラス』	p.258-259	ジェレミー=ブラック 総監修	集英社	2001年	
27	⑥	甲骨文字(馬・魚・羊・王)	図						自社編集部作成
27	⑦	文字が刻まれた甲骨	写真						CPC [JB-198]
27	⑧	殷代の青銅器	写真						ユニフォトプレス [uniH_25.2A2KNME]
28	①	じゃがいも栽培	写真						サイネットフォト [TOP16118479]
28	②	民族衣装を着た現代ペルーの人々とアルパカ	写真						アフロ [30706966]
28	③	南北アメリカ大陸の風土	地図						自社編集部作成
28	④	カナダに生息するビーバー	写真						アフロ [121423626]
29	⑤	テオティワカン遺跡(メキシコ)	写真						アフロ [13958849]
29	⑥	オルメカの巨石人頭像(メキシコ)	写真						サイネットフォト [1950796]
29	⑦	マチュ=ピチュ遺跡(ペルー)	写真						サイネットフォト [TYO110005409]
30	①	メロエのピラミッド	写真						サイネットフォト [SPEAJ2Y76]
30	②	グレートジンバブエ	写真						サイネットフォト [AKG110392214]
30	③	アフリカの風土	地図						自社編集部作成
30	④	エチオピアのキリスト教徒	写真						サイネットフォト [SPEHJ6B9J]
31	①	戦国の七雄	地図	『新版世界各国史3 中国史』	p.62	尾形勇、岸本美緒 編	山川出版社	1998年	
31	②	戦国時代の秦の長城	写真						CPC [YS-75696]
32	文化	『論語』に記された孔子や弟子の思想	史料						著者要約
32	①	孔子	写真						CPC [YS-45702]

申請図書				出典					備考
ページ	番号	名称	種別	名称	ページ	著作者等	発行者	発行年次等	
32	②	劉邦と儒家 漢を建てた劉邦への儒家の言葉	史料	『史記列伝(三)』	p.113,139	福島吉彦訳	岩波書店	2016年	
32	③	束ねられた漢代の木簡	写真						CPC [HP-003中央研究院歴史語言研究所 居延漢簡 漢代]
32	④	青銅貨幣 刀銭(斉・燕・趙)	写真						ユニフォトプレス [TKD_SP1091AE]
32	④	青銅貨幣 円銭(周・秦・魏・趙)	写真						ユニフォトプレス [TKD_SP1091AE]
32	④	青銅貨幣 布銭(韓・魏・趙)	写真						ユニフォトプレス [TKD_SP1091AE]
32	④	青銅貨幣 蟻鼻銭(楚)	写真						CPC [YS-73627]
33	文化	韓非の政治論	史料	『韓非子(第四冊)』	p.232	金谷治訳注	岩波書店	2006年	
				『韓非子(第一冊)』	p.271	金谷治訳注	岩波書店	2006年	
33	文化	荊軻の始皇帝襲撃事件にみる秦の法	史料	『史記列伝(二)』	p.155	小川環樹、今鷹真、福島吉彦訳	岩波書店	2015年	
33	⑤	諸子百家の思想	図						自社編集部作成
34	①	始皇帝の兵馬俑坑	写真						サイネットフォト [SPEA25DE2]
34	②	秦の領域	地図	『中国の歴史03 ファーストエンペラーの遺産 秦漢帝国』	p.56	鶴間和幸	講談社	2004年	
				『大陸別世界歴史地図2 アジア大陸歴史地図』	p.45	イアン・バーンズ、ロバート・ハドソン著、増田義郎監修	東洋書林	2001年	
				『世界の歴史2 中華文明の誕生』	p.276	尾形勇 平勢隆郎	中央公論新社	1998年	
34	③	銅量・半両銭・文字 銅量(容積を量る道具)	写真					CPC [YS-98457]	
34	③	銅量・半両銭・文字 半両銭	写真						ユニフォトプレス [9.1]
34	③	銅量・半両銭・文字 文字	図						自社編集部作成
35	④	漢の防衛線から出土した木簡にある記述 漢の辺境警備	史料	『世界史史料3 東アジア・内陸アジア・東南アジアⅠ』	p.61	歴史学研究会編	岩波書店	2009年	著者要約

申請図書				出典					備考
ページ	番号	名称	種別	名称	ページ	著作者等	発行者	発行年次等	
35	⑤	漢の領域と匈奴帝国	地図	『アジア歴史地図』	p.10-11	松田寿男 森鹿三編	平凡社	1984年	
				『世界史アトラス』	p.260	ジェレミー=ブラック総監修	集英社	2001年	
				“THE TIMES HISTORY OF THE WORLD”	p.81	Richard Overy	HarperCollins	1999年	
36	コラム	編年体の記述（『春秋』より）	史料						著者現代語訳
36	コラム	紀伝体の記述（『史記』より）	史料						著者現代語訳
37	①	漢が与えた印章	地図	『大陸別世界歴史地図2 アジア大陸歴史地図』	p.48-49	イアン・バーンズ、ロバート・ハドソン著、増田義郎監修	東洋書林	2001年	
				『世界の歴史6 隋唐帝国と古代朝鮮』	p.301	礪波護、武田幸男	中央公論新社	1997年	
37	①	漢が与えた印章 ①漢匈奴悪適尸逐王の印	写真						大谷大学図書館
37	①	漢が与えた印章 ②滇王の印	写真						ユニフォトプレス [FOE_11176844]
37	①	漢が与えた印章 ③漢委奴国王の印	写真						DNPアートコミュニケーションズ（福岡市博物館）[FCM1978P000950001, FCM1978P000950002]
37	①	漢が与えた印章 ④広陵王の璽	写真						CPC [CNm-0001a,CNm-0004]
37	②	牛耕	写真						CPC [YS-98456]
38	①	中央ユーラシアの風土	地図						自社編集部作成
38	②	中央ユーラシアの構造	図						著者作成
39	③	遊牧民の暮らし（モンゴル）	写真						時事通信フォト [0001583947]
39	④	オアシスの環境（トゥルファン）	写真						サイネットフォト [1209-0059]
39	⑤	遊牧社会とオアシス社会の共生関係	図						著者作成
40	—	ヘロドトス『歴史』に記されたスキタイ	史料	『ヘロドトス 歴史（中）』	p.16-18,32	松平千秋訳	岩波書店	1997年	
40	—	司馬遷『史記』に記された匈奴	史料						著者翻訳

申請図書				出典					備考
ページ	番号	名称	種別	名称	ページ	著作者等	発行者	発行年次等	
41	①	騎馬遊牧文化の広がりと陸の道	地図	『スキタイ黄金美術館展』	折込	江上波夫監修	日本放送協会、NHK プロモーション	1992年	
				『遊牧民からみた世界史』	p.90	杉山正明	日本経済新聞社	1997年	
				『ブツガ-歴史地図 日本語版』	p.62-63	Cornelsen	帝国書院	2013年	
42	①	2世紀のユーラシア	地図	『世界史アトラス』	p.44- 45,224,260	ジェレミー=ブラッ ク総監修	集英社	2001年	
				『大陸別世界歴史地図2 アジア大陸歴史 地図』	p.49	イアン・バーン ズ、ロバート・ハ ドソン著、増田義 郎監修	東洋書林	2001年	
				"A HISTORICAL ATLAS OF South Asia"	p.145	Joseph E. Schwartzberg	THE UNIVERSITY OF CHICAGO PRESS	1978年	
43	—	中国にいたソグド人がサマルカンドに出した手紙(313年)	史料	『世界史史料3 東アジア・内陸アジア・ 東南アジアI』	p.342-343	歴史学研究会編	岩波書店	2009年	
43	①	遊牧民の南下の動き	地図	『世界史アトラス』	p.260	ジェレミー=ブラッ ク総監修	集英社	2001年	
				『興亡の世界史02 スキタイと匈奴 遊牧 の文明』	p.249	林俊雄	講談社	2007年	
				『中国の歴史5 中華の崩壊と拡大 魏晋 南北朝』	p.60,63	川本芳昭	講談社	2005年	
43	②	古代中国の気候変動	グラフ	『トラが語る中国史』	p.60	上田信	山川出版社	2002年	
44	①	オルホン碑文	写真						森安孝夫
44	②	突厥文字	写真						CPC [HKD-0005]
44	—	ソグド人の風俗と社会	史料	『世界史史料3 東アジア・内陸アジア・ 東南アジアI』	p.340-341	歴史学研究会編	岩波書店	2009年	著者現代語訳
44	③	壁画に描かれたソグド人	写真						サイネットフォト [SPEGNEYC3]
45	④	トルコ系王朝の西方展開	地図	『アジア歴史地図』	p.22	松田寿男、森鹿三 編	平凡社	1984年	著者原稿により一部修正
				"A HISTORICAL ATLAS OF South Asia"	p.33	Joseph E. Schwartzberg	THE UNIVERSITY OF CHICAGO PRESS	1978年	
				『世界史アトラス』	p.262	ジェレミー=ブラッ ク総監修	集英社	2001年	
45	⑤	マニ教の細密画とウイグル文字	写真						ユニフォトプレス [AKG3802515]
46	①	3~5世紀の東アジア	地図	『世界の歴史2 中華文明の誕生』	p.377	尾形勇、平勢隆郎	中央公論新社	1998年	
				『中国の歴史04 三国志の世界』	表見返し	金文京	講談社	2005年	
				『ブツガ-歴史地図 日本語版』	p.63	Cornelsen	帝国書院	2013年	
				『中国の歴史05 中華の崩壊と拡大』	表見返 し,p.63,257	川本芳昭	講談社	2005年	
『世界史アトラス』	p.261	ジェレミー=ブラッ ク総監修	集英社	2001年					
47	②	ユーラシア東部の三重構造	図						著者作成
47	③	魏晋南北朝時代の王朝の変遷	図						著者・自社編集部作成

申請図書				出典					備考
ページ	番号	名称	種別	名称	ページ	著作者等	発行者	発行年次等	
48	①	隋の運河	地図	『世界の歴史6 隋唐帝国と古代朝鮮』	p.170-171	磯波護、武田幸男	中央公論新社	1997年	
				『中国历史地图集 第五册』	p.5-6,7-8,21-22	譚其驤主編	地图出版社	1982年	
48	②	唐の領域	地図	『中国の歴史06 絢爛たる世界帝国 隋唐時代』	巻頭	氣賀澤保規	講談社	2005年	著者原稿により一部修正
				『アジア歴史地図』	p.16	松田寿男、森鹿三編	平凡社	1984年	
				『ビジュアル版 世界宗教地図』	p.58,74	Ninian Smart編	東洋書林	2003年	
48	③	唐の中央官制	図						自社編集部作成
49	④	南方の物産を持参する外国使節	写真						CPC [写真番号不明]
50	①	外出する宮廷の人々	写真						ユニフォトプレス [fotoe32005038]
50	②	発掘された小麦粉食品	写真						CPC [JBD-703b]
50	③	唐三彩	写真						ユニフォトプレス [SP1071AE]
50	文化	玄宗時代の長安の流行	史料	「『胡化』、『華化』と国際化」専修大学東アジア世界史研究センター年報第4号 2010年3月	p.133	李浩著 丸井憲訳	専修大学東アジア世界史研究センター	2010年	
51	④	白居易の唐詩	史料	『白楽天詩選(上)』	p.325	川合康三訳注	岩波書店	2011年	
51	⑤	『枕草子』 『枕草子』(1000年ごろ)	史料	『現代語訳 枕草子』	p.270	大庭みな子訳	岩波書店	2014年	
51	⑥	法隆寺伝来の香木(7~8世紀)	写真						ColBase
51	⑦	晋唐代の文化の伝播	図						著者作成
51	⑧	顔真卿の書	写真						ユニフォトプレス [P02CC000730000081]
52	①	東アジアの都城制	地図	『アジア歴史地図』	p.65	松田寿男、森鹿三編	平凡社	1984年	
				『日本全史』	p.136	宇野俊一ほか	講談社	1991年	
				『新版世界各国史2 朝鮮史』	p.111	武田幸雄編	山川出版社	2000年	
52	②	三国時代の朝鮮半島(5世紀)	地図	『朝鮮を知る辞典 新訂増補版』	p.116	伊藤亜人	平凡社	2005年	
				『日本の対外関係1 東アジア世界の成立』	p.225	荒野泰典、村井章介、石井正敏	吉川弘文館	2007年	
				『韓国歴史地図』	p.36	韓国教員大学歴史教育科	平凡社	2006年	
53	③	則天武后	写真						CPC [YS-1444D]
53	④	9世紀初めの唐・ウイグル・チベット	地図	『世界史アトラス』	p.262	ジェレミー=ブラック総監修	集英社	2001年	
				『興亡の世界史05 シルクロードと唐帝国』	p.288-289	森安孝夫	講談社	2007年	
53	⑤	唐蕃会盟碑(823年)	史料	「唐蕃会盟碑の研究」『東洋史研究』10巻4号	p.265	佐藤長	東洋史研究会	1949年	著者現代語訳
54	①	長安を訪れる外国使節と唐の官僚	写真						ユニフォトプレス [SP1024/AD-F]
54	②	留学生・留学僧の発言(『日本書紀』推古天皇31(623)年)	史料	『日本書紀(四)』[全5冊]	p.136	校注者 坂本太郎、家永三郎、井上光貞、大野晋	岩波書店	1995年	
54	③	第7回遣唐使の報告(『続日本紀』慶雲元(704)年)	史料	東洋文庫457『続日本紀1』[全4巻]	p.64	訳注者 直木孝次郎他	平凡社	2001年	該当箇所は請田正幸訳

申請図書				出典					備考
ページ	番号	名称	種別	名称	ページ	著作者等	発行者	発行年次等	
54	④	遣唐使の様子	写真						東寺（掲載許可）、東京美術（画像提供）
54	⑤	遣隋使の発言（607年）	史料						著者翻訳
54	⑥	第7回遣唐使の評価（703年）	史料	講談社学術文庫『倭国伝』中国正史に描かれた日本	p.209,211-212	全訳注 藤堂明保、竹田晃、影山輝國	講談社	2010年	
54	⑦	唐で書かれた法華経	写真						ColBase [N-7-1]
55	—	思考ツール	図						自社編集部作成
55	⑧	テュルク（突厥）の碑文（8世紀前半）	史料	『古代トルコ民族史研究 II』	p.104-105	護雅夫	山川出版社	1992年	
55	⑨	ウイグル碑文が伝える安史の乱	史料	『興亡の世界史第05巻 シルクロードと唐帝国』	p.295-296	森安孝夫	講談社	2007年	
55	⑩	ウイグルと唐の関係（766年）	史料						著者翻訳
55	⑪	玄宗がテュルクのカガンに送った手紙（734年）	史料	『唐丞相曲江張先生文集 二』					著者翻訳
55	⑫	カラバルガスン遺跡	写真						中村篤志
55	⑬	唐からみた安史の乱とウイグル	史料	『旧唐書』					著者翻訳〈『旧唐書』より要約〉
55	⑭	唐とウイグルの絹馬貿易（770年ごろ）	史料	『旧唐書』					著者翻訳〈『旧唐書』より要約〉
56	①	弁財天（左）	写真						アフロ [2228254]
56	②	サラスヴァティー（右）	写真						ユニフォトプレス [BAL_PLS 141161]
57	③	インド諸王朝の影響範囲	地図	"A HISTORICAL ATLAS OF South Asia"	p.145-146	Joseph E. Schwartzberg	THE UNIVERSITY OF CHICAGO PRESS	1978年	著者原稿により一部修正
				『世界の歴史3 古代インドの文明と社会』	p.161	山崎元一	中央公論新社	1997年	
				『ブツッガー歴史地図 日本語版』	p.38-39	Cornelsen	帝国書院	2013年	
57	④	シヴァ神	写真					サイネットフォト [ABM110864949]	
58	①	古代のインド洋における交易路と交易品	地図	『アジア歴史地図』	p.12-13	松田寿男、森鹿三編	平凡社	1984年	
				"A HISTORICAL ATLAS OF South Asia"	p.24	Joseph E. Schwartzberg	THE UNIVERSITY OF CHICAGO PRESS	1978年	
				『世界史アトラス』	p.44-45	ジェレミー=ブラック総監修	集英社	2001年	
				『海のシルクロード史 四千年の東西交易』	p.40-41,44-45	長澤和俊	中央公論社	1989年	
59	①	東南アジアの風土	地図					自社編集部作成	
59	②	メコンデルタの農業	写真					サイネットフォト [SPED2BFX9]	
60	①	2～3世紀の東南アジア	地図	『世界史リブレット12 歴史世界としての東南アジア』	p.12	桃木至朗	山川出版社	1996年	
				『新版世界各国史6 東南アジア史II 島嶼部』	p.23	池端雪浦編	山川出版社	1999年	
60	②	7～8世紀の東南アジア	地図	『世界史リブレット12 歴史世界としての東南アジア』	p.13	桃木至朗	山川出版社	1996年	
60	③	銅鼓	写真						ユニフォトプレス [XIR181009]
61	④	ボロブドゥール寺院の遺跡	写真						サイネットフォト [SPEA0XG4H]

申請図書				出典					備考
ページ	番号	名称	種別	名称	ページ	著作者等	発行者	発行年次等	
61	⑤	側面のレリーフ	写真						ユニフォトプレス [AKG3837607]
61	⑥	サンスクリット語の碑文	写真						ユニフォトプレス [25.EY121W]
62	①	獅子狩りをするアッシリア王アッシュル=バニバル	写真						アフロ [5356857]
62	②	ベヒストウン碑文に描かれたペルシア王ダレイオス1世	写真						サイネットフォト [AKG110392162]
63	③	アッシリアと4王国の領域	地図	『世界歴史地図』	p.16	シュティエーアほか 著、成瀬治ほか訳	帝国書院=ウェス ターマン	1982年	
				『アジア歴史地図』	p.113	松田寿男、森鹿三 編	平凡社	1984年	
				『興亡の世界史04 地中海世界とローマ帝国』	p.59	本村凌二	講談社	2007年	
				『世界の歴史1 人類の起原と古代オリエン ト』	p.351	大貫良夫、屋形禎 亮 ほか	中央公論新社	1998年	
63	④	アケメネス朝ペルシアの領域	地図	『世界の歴史4 オリエン ト世界の発展』	p.119	小川英雄、山本由 美子	中央公論新社	1997年	
63	⑤	最古の硬貨(コイン)	写真						サイネットフォト [AKG110392217]
64	①	貢納をする人々が描かれたペルセポリスの基壇	写真						WPS [IA0053]
64	②	燃える火がモチーフとなったササン朝の硬貨(コイン)	写真						サイネットフォト [SPE2BE0YYJ]
65	①	アテネのアクロポリス	写真						時事通信フォト [0008018026]
65	①	神殿の想像復元CG	写真						サイネットフォト [BB6110000001]
65	②	重装歩兵の兵士	写真						ユニフォトプレス [TOP03448199]
66	—	ペリクレスの演説	史料	『トゥーキュディデース 戦史(上)』	p.226	久保正彰訳	岩波書店	2008年	
66	①	ペルシア戦争	地図	『ブツガー-歴史地図 日本語版』	p.34	Cornelsen	帝国書院	2013年	
				『世界の歴史5 ギリシアとローマ』	p.131	桜井万里子、本村 凌二	中央公論新社	1997年	
66	②	テミストクレスと書かれたオストラコン(陶片)	写真						サイネットフォト [AKG110391238]
67	③	ペロポネソス戦争	地図	『ブツガー-歴史地図 日本語版』	p.37	Cornelsen	帝国書院	2013年	
				『地図で読む世界の歴史 古代ギリシア』	p.95	R・モアコット 著 桜井万里子 青木桃 子/牧人舎 訳	河出書房新社	1998年	
67	④	三段櫓船(復元、上)	写真						アフロ [76416632]
67	⑤	断面図(下)	写真						ユニフォトプレス [BALSTC93295]
68	①	イッソスの戦い(イタリア ポンペイ出土)	写真						ユニフォトプレス [BFL7510Y]
68	②	アレクサンドロスの帝国	地図	『ブツガー-歴史地図 日本語版』	p.39	Cornelsen	帝国書院	2013年	
69	③	円盤投げ	写真						サイネットフォト [SPEDDY45H]
69	④	聖火リレーのための採火式	写真						時事通信フォト [0034254303]
69	⑤	壺に描かれたボクシング	写真						サイネットフォト [ABM111319289]
69	文化	古代オリンピックの特徴	表	『古代オリンピック』		桜井万里子、橋場 弦編	岩波書店	2004年	
				『驚異の古代オリンピック』		トニー・ペロテッ ト著 矢野野薫訳	河出書房新社	2004年	

申請図書				出典					備考
ページ	番号	名称	種別	名称	ページ	著作者等	発行者	発行年次等	
70	文化	ソクラテス	写真						サイネットフォト [UIG110170709]
70	文化	ソクラテスが裁判で述べた言葉	史料	『ソクラテスの弁明』	p.75	山本光雄 訳	角川書店	1979年	
70	文化	エピクロス	写真						サイネットフォト [SPEKC877M]
70	文化	エピクロスの主張	史料	講談社学術文庫『ヘレニズムの思想家』	p.179	岩崎允胤	講談社	2007年	
70	文化	ストア派とコスモポリタニズム	史料	『キケロー選集10』	p.203	永田康昭、兼利琢也、岩崎務 訳	岩波書店	2000年	
70	①	ギリシア哲学の流れ	図						自社編集部作成
71	②	5つの公準	表	『大人のためのやり直し講座 幾何学』	p.19	マイク・アスキュー、シーラ・エバット 著 ピーター・フランクル 監修 緑慎也 訳	創元社	2012年	
71	③	アルキメデス	写真						サイネットフォト [IMN110005137]
71	④	地球の外周の長さの測定法	地図						自社編集部作成
71	④	地球の外周の長さの測定法	図	『地図の歴史 一世界編』	p.30	織田武雄	講談社	1974年	
72	①	フォロ=ロマーノ (ローマ)	写真						サイネットフォト [SuperStock_1071-3866]
72	②	共和政ローマ初期のイタリア半島	地図	"THE TIMES COMPLETE HISTORY OF THE WORLD" Sixth Edition	p.98	Richard Overy	HarperCollins	2004年	
				『ブツガー-歴史地図 日本語版』	p.40	Cornelsen	帝国書院	2013年	
73	③	ローマの支配領域の拡大	地図	『ブツガー-歴史地図 日本語版』	p.42,44-45,53	Cornelsen	帝国書院	2013年	
				『世界の歴史5 ギリシアとローマ』	p.266-267	桜井万里子、本村凌二	中央公論新社	1997年	
				『世界史アトラス』	p.179	ジェレミー=ブラック 総監修	集英社	2001年	
				『興亡の世界史03 通商国家カルタゴ』	口絵	栗田伸子、佐藤育子	講談社	2009年	
73	④	ハンニバルと象が刻まれたカルタゴの硬貨 (コイン)	写真						サイネットフォト [ABM110044844]
74	①	無産市民への穀物の分配	写真						ユニフォトプレス [NECakgphotos080060]
75	②	ローマ帝国の遠隔地商業ネットワーク	地図	『ブツガー-歴史地図 日本語版』	p.43	Cornelsen	帝国書院	2013年	
75	③	アッピア街道	写真						ユニフォトプレス [SGM1552VB]
76	①	円形闘技場で行われた見せ物	写真						ユニフォトプレス [ALI_CAL-F-004281-0000]
76	②	円形闘技場 (ローマ)	写真						アフロ [22478130]
76	③	「バンと見せ物」 『ローマ諷刺詩集』	史料	『ローマ諷刺詩集 ベルシウス/ユウェナリス作』	p.240	国原吉之助 訳	岩波書店	2012年	
76	④	公衆浴場 (イギリス バース)	写真						アフロ [122773254]
77	⑤	水道橋 (スペイン セゴビア)	写真						自社撮影
77	⑥	公衆トイレ (チュニジア北部)	写真						サイネットフォト [TOP06559343]
77	⑦	市民権の拡大 カラカラ帝の勅令 (212年)	史料	『西洋史料集成』	p.151	下中彌三郎編集兼発行	平凡社	1956年	

申請図書				出典					備考
ページ	番号	名称	種別	名称	ページ	著作者等	発行者	発行年次等	
77	⑧	ローマ時代の文化	表						自社編集部作成
77	⑨	ユリウス暦	表	『暦を知る辞典』	p.33	岡田芳朗ほか	東京堂出版	2006年	
				『暦の歴史』	p.46	ジャクリーヌ・ド・ブルゴワン著、池上俊一訳	創元社	2001年	
78	①	カタコンベ（ローマ）	写真						サイネットフォト [ABM111322545]
78	②	キリスト教の広まり	地図	『世界歴史地図』	p.40	シュティエーアほか著、成瀬治ほか訳	帝国書院=ウェスターマン	1982年	
79	③	牡牛を倒すミトラ	写真						ユニフォトプレス [BAL_XIR173164]
79	④	初期キリスト教時代のバシリカ様式の聖堂（ラヴェンナ 6世紀建設）	写真						ユニフォトプレス [GIR173164]
80	①	コンスタンティヌス帝の凱旋門（ローマ）	写真						ユニフォトプレス [uniH_P020000192]
80	②	四分統治の像	写真						サイネットフォト [SPEB5CN42]
81	③	ササン朝文化の広まり	地図	"THE TIMES COMPLETE HISTORY OF THE WORLD" Sixth Edition	p.83	Richard Overy	HarperCollins	2004年	
81	④	ササン朝の獅子狩文銀皿	写真						ユニフォトプレス [BEM2074AE-B]
81	⑤	ササン朝の銀象嵌瓶	写真						ユニフォトプレス [RIAN579533]
81	⑥	正倉院の漆胡瓶	写真						アーテファクトリー [Z29110000005]
81	⑦	法隆寺の獅子狩文錦	写真						聖徳宗総本山 法隆寺御山 奈良国立博物館
82	①	3～4世紀のユーラシア	地図	『アジア歴史地図』	p.10	松田寿男、森鹿三編	平凡社	1984年	
				『世界史アトラス』	p.49,44-45,181	ジェレミー=ブラック総監修	集英社	2001年	
				"A HISTORICAL ATLAS OF South Asia"	p.146-147	Joseph E. Schwartzberg	THE UNIVERSITY OF CHICAGO PRESS	1978年	
				『ブツガー-歴史地図 日本語版』	p.63,66	Cornelsen	帝国書院	2013年	
				『中国の歴史05 中華の崩壊と拡大』	p.68	川本 芳昭	講談社	2005年	
83	①	ヨーロッパの森と農村（ドイツ）	写真						アフロ [5150172]
83	②	ドナウ川沿岸で発展したブダペストの町並み（ハンガリー）	写真						サイネットフォト [1209-010088]
83	③	ヨーロッパの風土	地図						自社編集部作成
84	①	ゲルマン人の大移動	地図	『ブツガー-歴史地図 日本語版』	p.54	Cornelsen	帝国書院	2013年	
85	②	6世紀前半の東ローマ帝国	地図	『ブツガー-歴史地図 日本語版』	p.55	Cornelsen	帝国書院	2013年	
				『世界の歴史11 ビザンツとスラヴ』	p.19	井上浩一、栗生沢猛夫	中央公論新社	1998年	
85	③	ユスティニアヌス帝	写真						サイネットフォト [GRA110019754]
85	④	聖ソフィア大聖堂（イスタンブル）	写真						サイネットフォト [—]
86	①	聖画像（イコン）	写真						ユニフォトプレス [SP1573AJ]

申請図書				出典					備考
ページ	番号	名称	種別	名称	ページ	著作者等	発行者	発行年次等	
86	②	8世紀半ばのビザンツ帝国	地図	『ブツガ-歴史地図 日本語版』	p.70	Cornelsen	帝国書院	2013年	著者原稿により一部修正
				"THE TIMES COMPLETE HISTORY OF THE WORLD" Sixth Edition	p.150-151	Richard Overy	HarperCollins	2004年	
				『世界の歴史11 ビザンツとスラヴ』	p.85	井上浩一、栗生沢猛夫	中央公論新社	1998年	
87	③	ヨーロッパにおけるキリスト教の拡大	地図	"ATLAS HISTORIQUE"	p.33	Georges Duby	Larousse	1987年	
				『西洋世界の歴史』	p.52	近藤和彦	山川出版社	1999年	
87	④	クローヴィスの改宗	写真						ユニフォトプレス [XMN161308]
87	⑤	聖職位階制	図						自社編集部作成
88	①	レオ3世から戴冠されるカール大帝	写真						ユニフォトプレス [XIR83890]
88	②	フランク王国の領域と分裂	地図	『ブツガ-歴史地図 日本語版』	p.71	Cornelsen	帝国書院	2013年	
89	③	ヴァイキング船	写真						アフロ [10876538]
89	④	ノルマン人の活動	地図	『ブツガ-歴史地図 日本語版』	p.68	Cornelsen	帝国書院	2013年	
89	⑤	オットー1世が授けられたとされる冠	写真						WPS [G0858]
90	①	王の夢に現れる三つの身分(農民・騎士)	写真						ユニフォトプレス [CCC95503]
90	①	王の夢に現れる三つの身分(聖職者)	写真						ユニフォトプレス [CCC95507]
90	②	臣従礼	写真						サイネットフォト [ABM110602249]
90	③	封建制と荘園制のしくみ	図						著者・自社編集部作成
91	①	現代のイスラーム世界	地図	"Time Almanac 2013"	p.188-484	Jacob E.Safra	ENCYCLOPÆDIA Britannica	2012年	
				"Diercke Weltatlas"	p.255	Thomas Michael	westermann	2008年	
91	②	現在のベドウィン(サウジアラビア)	写真						Getty Images [2149701778]
92	①	カーバ神殿	写真						時事通信フォト [0004174728]
92	②	6~7世紀のアラビア半島とその周辺	地図	『ブツガ-歴史地図 日本語版』	p.66	Cornelsen	帝国書院	2013年	
				『世界史アトラス』	p.225-226	ジェレミー=ブラック総監修	集英社	2001年	
93	③	『クルアーン』を読む子供(パレスチナ)	写真						Getty Images [1239762694]
93	④	六信五行	表						著者作成
94	①	チェスをするキリスト教徒とムスリム	写真						ユニフォトプレス [25.2BDX972]
94	②	クライシュ族の系譜	図	『イスラム事典』	p.438	日本イスラム協会、島田襄平ほか	平凡社	1982年	
95	③	シーア派の聖地カルバラ	写真						ユニフォトプレス [25.AND8BW]
95	④	ウマイヤ=モスク(シリア ダマスカス)	写真						Getty Images [475088942]

申請図書				出典					備考
ページ	番号	名称	種別	名称	ページ	著作者等	発行者	発行年次等	
96	①	イスラームの征服活動	地図	『ブツガ-歴史地図 日本語版』	p.66	Cornelsen	帝国書院	2013年	
				『イスラーム歴史文化地図』	p.28-29	マリーズ・ルース ヴェン、アズィー ム・ナンジー著 中村公則訳	悠書館	2008年	
				『世界史アトラス』	p.227	ジェレミー=ブラッ ク総監修	集英社	2001年	
96	②	バグダード	地図	『世界歴史シリーズ第9巻 イスラム世界』	p.112	鈴木勤	世界文化社	1968年	
				『岩波 イスラーム辞典』	p.749	大塚和夫ほか編	岩波書店	2002年	
97	①	アッバース朝時代の東西交易路	地図	『アジア歴史地図』	p.20-21	松田寿男、森鹿三 編	平凡社	1984年	
				『世界歴史叢書 イスラム世界の成立と国際商業』	p.194-195	家島彦一	岩波書店	1991年	
97	②	ダウ船	写真						WPS [D1423 FUD2]
99	①	ウルク古拙文書 (前3100~2900年ごろ)	写真						サイネットフォト [SPEKNCND]
99	②	古代メソポタミアの粘土板 (前2035年ごろ)	写真						DNPアートコミュニケーションズ (古代オリエント博物館) [AOM000034]
99	—	農業の守護神の教え (粘土板写本)	史料	『世界史史料1 古代のオリエントと地中海世界』	p.23	歴史学研究会 編	岩波書店	2012年	
99	③	バビルスを広げるエジプトの書記の像	写真						サイネットフォト [PHT110196696]
99	—	書記を勧める父の言葉	史料	『世界史史料1 古代のオリエントと地中海世界』	p.125	歴史学研究会 編	岩波書店	2012年	
99	—	エジプトの労働者が仕事を休んだ理由	史料	大英博物館収蔵 EA5634					自社編集部訳
100	①	清の時代の都市のにぎわい	写真						CPC [PT-12350]
100	②	コルテスに贈り物をするメキシコの先住民	写真						ユニフォトプレス [uniH_3.195202]
100	③	イスラームの医者と患者	写真						ユニフォトプレス [uniH_3.4660987]
100	④	ジョフラン夫人のサロン	写真						ユニフォトプレス [uniH_3.4646858]
101	⑤	大西洋三角貿易で奴隷として南北アメリカ大陸へ運ばれた人数と目的地 (1501~1867年)	地図	『環大西洋奴隷貿易歴史地図』	p.15,17	デイヴィッド・エル ティスほか著 増井志津代訳	東洋書林	2012年	
101	⑥	アフリカで行われた商品取引の様子 (18世紀)	写真						ユニフォトプレス [uniH_3.872398]
101	⑦	カリブ海の島で行われたさとうきび栽培 (18世紀)	写真						サイネットフォト [SPE2M7HCJY]
102	①	コルドバのメスキータ	写真						時事通信フォト [0005786511]
102	②	アズハル=モスク (カイロ)	写真						サイネットフォト [SPE2ANCAF4]
103	③	10世紀のイスラーム王朝	地図	『アジア歴史地図』	p.120	松田寿男、森鹿三 編	平凡社	1966年	
				『ビジュアル版世界の歴史10 草原とオアシス』	p.149	山田信夫	講談社	1985年	

申請図書				出典					備考
ページ	番号	名称	種別	名称	ページ	著作者等	発行者	発行年次等	
103	④	11世紀のイスラーム王朝	地図	『アジア歴史地図』	p.22-23,120	松田寿男、森鹿三編	平凡社	1966年	
				『週刊朝日百科41 展望11世紀の世界』	A-272-273		朝日新聞社	1989年	
				"A HISTORICAL ATLAS OF South Asia"	p.146	Joseph E. Schwartzberg	THE UNIVERSITY OF CHICAGO PRESS	1978年	
103	⑤	12世紀のイスラーム王朝	地図	『アジア歴史地図』	p.120	松田寿男、森鹿三編	平凡社	1984年	
				『イスラームの世界史① 都市の文明イスラーム』	p.163	佐藤次高、鈴木董	講談社	1993年	
				"A HISTORICAL ATLAS OF South Asia"	p.147	Joseph E. Schwartzberg	THE UNIVERSITY OF CHICAGO PRESS	1978年	
104	—	教皇ウルバヌス2世の演説 (1095年)	史料	『世界史史料5 ヨーロッパ世界の成立と膨張』	p.198	歴史学研究会 編 渡邊浩 訳	岩波書店	2007年	
104	—	サラディンの演説 (1187年)	史料						著者翻訳
104	①	イェルサレムの岩のドーム	写真						サイネットフォト [SPEC40B6H]
105	②	グラナダのアルハンブラ宮殿	写真						WPS [v2019]
105	③	アフリカのイスラーム化	地図	"HISTORICAL ATLAS OF AFRICA"	p.21	J.F.AdeAjayi, Michael Crowder	Cambridge	1985年	
				『世界の歴史24 アフリカの民族と社会』	p.180	福井 勝義、大塚 和夫、赤阪 賢	中央公論新社	1999年	
105	④	マリ王国の王マンサ=ムーサ (位1312~37年)	写真						ユニフォトプレス [BFL28906DAH]
106	①	インドのイスラーム化	地図	"A HISTORICAL ATLAS OF South Asia"	p.146i,147g	Joseph E. Schwartzberg	THE UNIVERSITY OF CHICAGO PRESS	1978年	
				『世界各国史7 南アジア史』	p.204-206, 212-	辛島 昇 編	山川出版社	2004年	
106	②	東南アジアのイスラーム化	地図	『世界史アトラス』	p.243-245	ジェレミー=ブラック 総監修	集英社	2001年	
106	③	『大旅行記』 (→p.105、134) に記された1365年のスマトラ島 イブン=バトゥータ『大旅行記』	史料	『大旅行記6』	p.394-395	家島彦一 訳注	平凡社	2001年	
107	④	バグダードからの四つの道と交易路	地図	『イスラム世界の成立と国際商業』	p.194-195	家島彦一	岩波書店	1991年	
107	⑤	ムスリム商人	写真						サイネットフォト [SPE2B01RGJ]
107	⑥	イスラーム世界の銀貨	写真						アフロ [12726699]
108	①	千夜一夜物語 『千夜一夜物語』 「荷担ぎやと三人の娘の物語」	史料	『アラビアン・ナイト (1) 』	p.105-106	前嶋信次 訳	平凡社	2013年	
108	①	千夜一夜物語 『千夜一夜物語』 「海のシンドバードの第一航海の話」	史料	『アラビアン・ナイト (12) 』	p.13-14	前嶋信次 訳	平凡社	1981年	
108	②	スーク・バザール (市場) の様子	写真						サイネットフォト [UIG110099550]
108	③	イドリースーの地図 (12世紀)	写真						ユニフォトプレス [SP1008AP]
108	④	スーフイズム	写真						サイネットフォト [AKG110392164]
109	⑤	マドラサで法学を説くウラマー	写真						時事通信フォト [0028858674]

申請図書				出典					備考
ページ	番号	名称	種別	名称	ページ	著作者等	発行者	発行年次等	
109	⑥	イスタンブルの天文台 (16世紀)	写真						ユニフォトプレス [BAL155434]
109	⑦	イスラームの文化	図						自社編集部作成
110	①	耕作の様子	写真						ユニフォトプレス [ZX2012AE]
110	②	農村社会と三圃制	挿絵						自社編集部作成
110	③	木を伐採する修道士と助修士 (12世紀のシトー派修道会の写本挿絵)	写真						サイネットフォト [mmna5a]
111	④	遠隔地商業と金融業	地図	『ブツガ-歴史地図 日本語版』	p.97	Cornelsen	帝国書院	2013年	
				『世界史アトラス』	p.190-191	ジェレミー=ブラック 総監修	集英社	2001年	
111	⑤	ハンブルク港の様子 (15世紀)	写真						ユニフォトプレス [BAL52984]
112	①	中世都市シエナ (イタリア)	写真						ユニフォトプレス [AII430992]
112	②	ギルドの親方 (中央) と職人	写真						アフロ [10704141]
113	③	カノッサの屈辱	写真						サイネットフォト [SPEMMKRRN]
114	①	十字軍の遠征	地図	『ブツガ-歴史地図 日本語版』	p.80	Cornelsen	帝国書院	2013年	
115	②	「死の舞踏」	写真						サイネットフォト [AKG110084979]
115	③	ジャックリーの乱	写真						ユニフォトプレス [BFL3767AD]
115	④	ワット=タイラーの乱	写真						サイネットフォト [C0191807]
116	①	天体観測を行う聖職者	写真						サイネットフォト [ABM110734052]
116	②	翻訳されたアリストテレスの写本 (13世紀)	写真						アフロ [230636372]
116	③	中世ヨーロッパの文化	図						自社編集部作成
116	④	中世の大学の様子	写真						サイネットフォト [ABM110015283]
117	⑤	教会建設	写真						サイネットフォト [G169RK]
117	⑥	ピサ大聖堂 (イタリア、ロマネスク様式)	写真						WPS [IT0152]
117	⑦	シャルトル大聖堂 (フランス、ゴシック様式)	写真						サイネットフォト [D0W2TX]
117	⑧	ステンドグラスのばら窓 (シャルトル大聖堂)	写真						サイネットフォト [IBR120508715]
118	—	大憲章 (マグナ=カルタ)	史料	『西洋史料集成』	p.281	下中彌三郎編集兼 発行	平凡社	1956年	
118	①	ノルマンディー公のイングランド征服 (左)	写真						時事通信フォト [0008321904]
118	①	ノルマンディー公のイングランド征服 (右)	写真						アフロ [149246352]
118	②	マグナ=カルタ (写本)	写真						サイネットフォト [ASA110019944]
119	③	百年戦争	地図	『百年戦争 -中世末期の英仏関係-』	p.18,53,70,134	城戸毅	刀水書房	2010年	
				『世界の歴史10 西ヨーロッパ世界の形成』	p.337	佐藤彰一、池上俊一	中央公論新社	1997年	
119	④	ジャンヌ=ダルク裁判	写真						ユニフォトプレス [XIR34583]
120	①	シチリアの大聖堂 (12世紀)	写真						アフロ [15850816]
120	②	14~15世紀のヨーロッパ	地図	『ブツガ-歴史地図 日本語版』	p.91-93	Cornelsen	帝国書院	2013年	

申請図書				出典					備考
ページ	番号	名称	種別	名称	ページ	著作者等	発行者	発行年次等	
121	③	国土再征服運動（レコンキスタ）	地図	『世界史アトラス』	p.192	ジェレミー＝ブラック総監修	集英社	2001年	
				『イスラーム歴史文化地図』	p.69	マリズ・ルースヴェン、アズィーム・ナンジー著 中村公則訳	悠書館	2008年	
121	④	ビザンツ帝国の領土変化	地図	『ブツガー歴史地図 日本語版』	p.69,72,93	Cornelsen	帝国書院	2013年	
122	①	五代十国の領域	地図	『世界の歴史7 宋と中央ユーラシア』	p.25	伊原弘、梅村坦	中央公論新社	1997年	
				『新版世界各国史3 中国史』	p.177	尾形勇、岸本美緒編	山川出版社	1998年	
				『中国の歴史07 中国思想と宗教の奔流』	p.37,41	小島毅	講談社	2005年	
122	②	南唐の貴族の生活	写真						ユニフォトプレス [FOE_11477250]
122	③	キタイ（契丹）人	写真						ユニフォトプレス [Zhou Nan5]
123	④	キタイ帝国と北宋	地図	『大陸別世界歴史地図2 アジア大陸歴史地図』	p.73	イアン・バーンズ、ロバート・ハドソン著、増田義郎監修	東洋書林	2001年	
				『中国の歴史07 中国思想と宗教の奔流』	巻頭	小島毅	講談社	2005年	
123	⑤	12世紀のユーラシア東部の多国家体制	地図	『中国の歴史07 中国思想と宗教の奔流』	巻頭	小島毅	講談社	2005年	
				『中国と東部ユーラシアの歴史』	p.112	佐川英治、杉山清彦	放送大学教育振興会	2020年	
124	—	遼淵の盟 宋皇帝の誓書	史料						著者翻訳
124	—	遼淵の盟 キタイ皇帝の誓書	史料						著者翻訳
124	①	『桃鳩図』	写真						ユニフォトプレス [Eric Tan]
124	②	『吾妻鏡』に記された女真文字	写真						サイネットフォト [W78110000013]
125	③	殿試の様子	写真						ユニフォトプレス [BEM 5564 AC]
125	③	宋代の科擧のしくみ	図						著者原図
125	⑤	科擧の試験場（清代）	写真						CPC [CPC110001040]
126	①	北宋の都開封のにぎわい	写真						サイネットフォト [AKG110392226]
126	文化	『東京夢華録』に描かれる宋代の開封	史料	『東京夢華録』	p.36,125-126	入矢義高、梅原郁訳注	平凡社	1996年	一部改変
127	②	人口分布の変化	地図	『週刊朝日百科 世界の歴史42 11世紀の世界 焦点 町と村』	B-280		朝日新聞社	1989年	
127	③	中華王朝の首都の移動	地図						著者原図
127	④	マルコ＝ポーが伝える臨安（杭州）の様子	史料	『マルコ・ポーロ 東方見聞録』	p.185-187	月村辰雄、久保田勝一 訳	岩波書店	2012年	
128	①	東アジアでつくられた独自の文字	地図						著者・自社編集部作成
128	②	火薬兵器の登場と硫黄	写真						サイネットフォト [SPEAM6KA4]
129	③	大量に出土した白磁（左）	写真						福岡市埋蔵文化財センター
129	④	器の底に書かれた中国人名（右）	写真						福岡市埋蔵文化財センター
129	⑤	高麗版大蔵経	写真						自社撮影

申請図書				出典					備考
ページ	番号	名称	種別	名称	ページ	著作者等	発行者	発行年次等	
130	①	10～12世紀のユーラシア	地図	『世界史アトラス』	p.62-63,69	ジェレミー=ブラック 総監修	集英社	2001年	
				『アジア歴史地図』	p.20-21	松田寿男、森鹿三 編	平凡社	1984年	
130	②	羅針盤	写真						CPC [YS-73304]
131	①	ダウ船	写真						アフロ [5329186]
131	②	ジャンク船	写真						アフロ [3479913]
131	③	福建省泉州に残るムスリム墓地	写真						サイネットフォト [SPE2A7E3AM]
132	①	12～14世紀の東南アジア	地図	『世界史リブレット12 歴史世界としての 東南アジア』	p.17	桃木至朗	山川出版社	1996年	
132	—	元代のタカラガイの価値	史料	『貨幣の条件 タカラガイの文明史』	p.117	上田 信	筑摩書房	2016年	
132	②	貝貨として使用されたタカラガイ	写真						サイネットフォト [SPEHMYFH2]
132	③	草戸千軒（広島県）から出土したベトナム産の陶磁器	写真						広島県立歴史博物館
132	④	インドネシアのプリトゥン島付近で発見された唐代の沈没船の積み荷	写真						Dr Michael Flecker
133	⑤	アンコール=ワット	写真						アフロ [197043597]
133	⑥	東南アジアへの宗教の伝播（宗教分布は1500年ごろ）	地図	『アジア歴史地図』	p.141		平凡社	1984年	
				『世界史アトラス』	p.49,243	ジェレミー=ブラック	集英社	2001年	
				『世界宗教地図』	p.26-27	ニニアン=スマート	東洋書林	2003年	
133	⑦	諸島部で有名な影絵芝居「ワヤン」	写真						アフロ [2251644]
134	—	『世界の記述（東方見聞録）』に残る東南アジアの記述	史料	『完訳 東方見聞録2』	p.205,211- 212	マルコ・ポーロ 著 愛宕松男 訳注	平凡社	2000年	
134	①	冒険の経路	地図	『世界史アトラス』	p.68	ジェレミー=ブラック 総監修	集英社	2001年	
134	②	ヴェネツィアの商人マルコ=ポーロ	写真						サイネットフォト [SPEG15M1M]
135	①	チンギス=カンの即位の様子	写真						ユニフォトプレス [BAL51335]
135	②	モンゴル帝国の系図	図	『モンゴル帝国の興亡 下』	p.8-9	杉山正明	講談社	1996年	
136	①	モンゴル帝国の領域	地図	『世界史アトラス』	p.68-69	ジェレミー=ブラック 総監修	集英社	2001年	
				『アジア歴史地図』	p.28-29	松田寿男、森鹿三 編	平凡社	1984年	
				『興亡の世界史09 モンゴル帝国と長いその後』	p.139,145,1 57,181,206	杉山正明	講談社	2008年	
				『大陸別世界歴史地図2 アジア大陸歴史地図』	p.86-87	イアン・バーンズ、ロバート・ハドソン著、増田義郎監修、武井摩利訳	東洋書林	2001年	
137	②	元軍と戦う日本の武士	写真						ColBase [04-2_蒙古襲来絵詞(後巻絵12)]
138	①	カラコルムにおける宗教討論（1254年）	史料	『中央アジア・蒙古旅行記』	p.322,326- 327	カルビニ/ルブルク 著 護雅夫訳	講談社	2016年	
138	②	駅伝制（ジャムチ）の牌符（ウイグル文字）	写真						ユニフォトプレス [Mongolian Paiza from Golden Horde]

申請図書				出典					備考
ページ	番号	名称	種別	名称	ページ	著作者等	発行者	発行年次等	
138	②	駅伝制（ジャムチ）の牌符 〈バクバ文字〉	写真						サイネットフォト [SPEKCD7WF]
138	②	駅伝制（ジャムチ）の牌符 〈漢字〉	写真						CPC [YS-50019D]
138	③	モンゴルの水上航路	地図	『アジア歴史地図』	p.74-75	松田寿男、森鹿三編	平凡社	1984年	
139	④	中国から日本に向けて運ばれたとされる銅銭	写真						CPC [YS19917]
139	⑤	交鈔（紙幣）	写真						CPC [JB-169C]
139	⑥	染付	写真						ユニフォトプレス [uniH_P02FF0285]
140	①	14世紀の交易とベストの広がり	地図	『世界史アトラス』	p.72-73	ジェレミー＝ブラック総監修	集英社	2001年	
141	①	朱元璋（左）	写真						ユニフォトプレス [SP1361AH]
141	①	朱元璋（右）	写真						CPC [CTM-0093]
141	②	15世紀の東アジア	地図	『アジア歴史地図』	p.30-31,34	松田寿男、森鹿三編	平凡社	1984年	
				『中国の歴史09 海と帝国』	p.178	上田信	講談社	2005年	
				『世界各国史3 中国史』	p.265	尾形勇、岸本美緒	山川出版社	1998年	
				『世界の歴史12 明清と李朝の時代』	p.75	岸本美緒、宮嶋博史	中央公論新社	1998年	
142	①	万里の長城	写真						CPC [HK-228]
143	②	15世紀のアジア交易	地図	『世界の歴史12 明清と李朝の時代』	p.62	岸本美緒、宮嶋博史	中央公論新社	1998年	
				『中国の歴史09 海と帝国 明清時代』	p.146-147	上田信	講談社	2005年	
				『日本の対外関係4 倭寇と「日本国王」』	p.149	荒野泰典、村井章介、石井正敏	吉川弘文館	2007年	
				『世界史アトラス』	p.190-191	ジェレミー＝ブラック総監修	集英社	2001年	
				『世界歴史地図』	p.69	シュティエーアほか著、成瀬治ほか訳	帝国書院	1982年	
143	—	『訓民正音』序文	史料	『世界史史料4 東アジア・内陸アジア・東南アジアⅡ』	p.227	歴史学研究会編	岩波書店	2010年	
144	①	16世紀の東アジア交易	地図	『日本の対外関係4 倭寇と「日本国王」』	p.149	荒野泰典、村井章介、石井正敏	吉川弘文館	2010年	著者原稿により一部修正
144	②	薬用人参	写真						アマナイメーجز [10131018766]
144	—	首里城の『万国津梁の鐘』（1458年）	史料						著者翻訳
145	④	馬蹄銀	写真						ユニフォトプレス [FAI_AP3637]

申請図書				出典					備考
ページ	番号	名称	種別	名称	ページ	著作者等	発行者	発行年次等	
145	⑤	明代の産業	地図	“THE TIMES HISTORY OF THE WORLD”	p.172	Richard Overy	HarperCollins	1999年	
				『世界の歴史12 明清と李朝の時代』	p.394	岸本美緒、宮嶋博史	中央公論新社	1998年	
145	⑥	赤絵	写真						ユニフォトプレス [BBR3034AD-H]
146	①	『倭寇図巻』	写真						東京大学史料編纂所
146	②	『天工開物』（宋応星著）	写真						CPC [PT-12134]
146	③	『西遊記』	写真						CPC [PT-12392]
147	④	イエズス会宣教師	写真						ユニフォトプレス [SP0649AB]
147	⑤	『坤輿万国全図』	写真						宮城県図書館 [請求番号：20180]
147	⑥	16世紀の明を取り巻く状況	地図	『中国と東部ユーラシアの歴史』	p.155	佐川英治、杉山清彦	放送大学教育振興会	2020年	
148	①	17世紀初めの東アジア交易	地図	『中国の歴史09 海と帝国 明清時代』	p.256	上田信	講談社	2005年	著者意見により一部修正
148	②	渡航を許可する朱印状	写真						ColBase [機関管理番号：P14972]
149	③	整列して乾隆帝の謁見を受ける八旗	写真						CPC [JB-1006]
149	④	ポタラ宮	写真						ユニフォトプレス [ALA_ARC1P]
150	①	『万樹園賜宴図』	写真						ユニフォトプレス [Zhou Nan]
151	②	清の領域	地図	『新版世界各国史 3 中国史』	p.305	尾形勇、岸本美緒編	山川出版社	1998年	著者意見により一部修正
				『世界史アトラス』	p.268	ジェレミー＝ブラック総監修	集英社	2001年	
151	③	清の支配構造	図	『中国と東部ユーラシアの歴史』	p.173	佐川英治、杉山清彦	放送大学教育振興会	2020年	
152	①	松前藩で描かれたアイヌの首長（「夷酋列像」）	写真						函館市中央図書館
152	②	黒貂	写真						アフロ [HMSA000087]
152	③	清代の理髪師	写真						ユニフォトプレス [Eric Tan]
153	④	漢人の居住権の拡大	地図						著者原図
153	⑤	中国の人口動向	グラフ	『中国の歴史09 海と帝国 明清時代』	p.325	上田信	講談社	2005年	
153	—	雍正帝の「華夷」の論理	史料	『大義覚迷録』					著者翻訳
154	①	ヨーロッパに渡った中国陶磁	写真						ユニフォトプレス [9.AKG6213156]
154	②	ヨーロッパに渡った肥前磁器（伊万里焼）	写真						ユニフォトプレス [9.AKG6283890]
154	③	マイセン磁器	写真						ユニフォトプレス [uniH_00525780]
154	④	陶器と磁器（陶土）	写真						Pixta [15628590]
154	④	陶器と磁器（粘土）	写真						アフロ [24142637]
154	④	陶器と磁器（陶石）	写真						アフロ [36114440]
154	④	陶器と磁器（陶石の粉末）	写真						アフロ [36114458]
154	⑤	『五体清文鑑』	写真						自社撮影
155	⑥	円明園の西洋式宮殿（写真は19世紀のもの）	写真						CPC [PT-13221]

申請図書				出典					備考
ページ	番号	名称	種別	名称	ページ	著作者等	発行者	発行年次等	
155	⑦	サン=スーシ宮殿の中国風茶亭	写真						アフロ [235060312]
155	⑧	ヨーロッパに伝えられた清の天文台の様子	写真						サイネットフォト [GRA110022338]
155	文化	啓蒙思想家が見た清代中国 モンテスキュー	史料	『法の精神（上）』	p.247,250	野田良之ほか 訳	岩波書店	1989年	
155	文化	啓蒙思想家が見た清代中国 ヴォルテール	史料	『ヴォルテール 哲学事典』	p.105	高橋安光 訳	法政大学出版局	1988年	
155	⑨	チベット仏教の仏画の様式で描かれた乾隆帝	写真						ユニフォトプレス [3.3112020]
156	①	大坂堂島の米市場	写真						アマナイメーجز [22451032373]
156	②	朝鮮通信使	写真						長崎県対馬歴史研究センター
157	③	マラッカに残るポルトガルの要塞（サンティアゴ砦）	写真						アフロ [20167560]
157	④	17～18世紀の東南アジア	地図	『世界史リブレット12 歴史世界としての東南アジア』	p.23	桃木至朗	山川出版社	1996年	
				『世界史アトラス』	p.247	ジェレミー=ブラック 総監修	集英社	2001年	著者意見により一部修正
				『新版世界各国史6 東南アジア史II 島嶼部』	p.146-147	池端雪浦編	山川出版社	1999年	
158	①	阮朝の王宮（フエ）	写真					アフロ [163847]	
158	—	ビルマ王（コンバウン朝）が清の皇帝に送った手紙（1788年）	史料	「ボードーバヤー王の対外政策について：ビルマ・コンバウン朝の王権をめぐる一考察」『東洋史研究』46巻3号（1987年）	p.133	渡邊佳成	東洋史研究会	1987年	
158	②	ラタナコーシン朝の王宮（バンコク）	写真						自社撮影
159	①	大航海時代の世界	地図	『ブツガー-歴史地図 日本語版』	p.112-113	Cornelsen	帝国書院	2013年	
				『新版世界各国史16 スペイン・ポルトガル史』	p.380	立石博高編	山川出版社	2000年	
160	—	コロンブスの航海誌	史料	『完訳 コロンブス航海誌』	p.71-72	青木康征編訳	平凡社	1993年	
161	①	ラス=カサス（1484～1566年）	写真						ユニフォトプレス [IND116891]
161	②	ボトシ銀山での労働	写真						サイネットフォト [GRA110049235]
162	①	「コロンブス交換」の一例	表						自社編集部作成
162	②	「商業革命」	図						著者・自社編集部作成

申請図書				出典					備考
ページ	番号	名称	種別	名称	ページ	著作者等	発行者	発行年次等	
163	①	ティムール帝国 (15世紀ごろ)	地図	『ブツガー-歴史地図 日本語版』	p.90	Cornelsen	帝国書院	2013年	
				『世界歴史地図』	p.59	シュティエーアほか 著、成瀬治ほか訳	帝国書院=ウェス ターマン	1982年	
				『世界の歴史9 大モンゴルの時代』	p.433-444	杉山正明、北川誠 一	中央公論新社	1997年	
				『世界史アトラス』	p.68	ジェレミー=ブラッ ク総監修	集英社	2001年	
				『中国と東部ユーラシアの歴史』	p.129	佐川英治、杉山清 彦	放送大学教育振興会	2020年	
				『大陸別世界歴史地図2 アジア大陸歴史 地図』	p.86	イアン・バーン ズ、ロバート・ハ ドソン著、増田義 郎監修	東洋書林	2001年	
163	②	ティムール	写真						サイネットフォト [ABM110266392]
163	—	ヨーロッパ人が記したサマルカンド (1404年)	史料	『世界史史料4 東アジア・内陸アジア・東 南アジアII』	p.287	歴史学研究会編	岩波書店	2010年	
163	③	サマルカンドのレギスタン広場 (ウズベキスタン)	写真						Gettyイメージズ [1008382328]
164	①	オスマン帝国の領土拡大	地図	『ブツガー-歴史地図 日本語版』	p.90	Cornelsen	帝国書院	2013年	
				『世界史アトラス』	p.231	ジェレミー=ブラッ ク総監修	集英社	2001年	
				『興亡の世界史10 オスマン帝国500年の 平和』	p.115,128- 129	林佳世子	講談社	2008年	
				『ヨーロッパ歴史地図』		M・アーモンドほ か 編、樺山紘一監 訳	原書房	2001年	
164	②	徴発されるキリスト教徒の少年	写真						サイネットフォト [GRA110130170]
165	③	スレイマン=モスク (イスタンブル)	写真						アフロ [273344770]
166	①	サファヴィー朝の版図	地図	『世界の歴史15 成熟のイスラーム社会』	p.252,324	永田雄三、羽田正	中央公論新社	1998年	
				『イスタンブル交易圏とイラン』	p.12	坂本勉	慶応大学出版会	2015年	
				『ブツガー-歴史地図 日本語版』	p.91	Cornelsen	帝国書院	2013年	
				"A HISTORICAL ATLAS OF South Asia"	p.148	Joseph E. Schwartzberg	THE UNIVERSITY OF CHICAGO PRESS	1978年	
166	②	イマームのモスク	写真						アフロ [13732769]
167	③	サファヴィー朝とムガル帝国の関係	写真						サイネットフォト [SPEJ3T4HH]
167	④	16～17世紀のムガル帝国	地図	"A HISTORICAL ATLAS OF South Asia"	p.44,148- 149	Joseph E. Schwartzberg	THE UNIVERSITY OF CHICAGO PRESS	1978年	
168	①	タージ=マハル	写真						アフロ [272276525]

申請図書				出典					備考
ページ	番号	名称	種別	名称	ページ	著作者等	発行者	発行年次等	
168	②	ムガル皇帝に謁見する人々	写真						サイネットフォト [ABM110001087]
169	③	16～17世紀のインド洋の交易ネットワーク	地図	『ブッツガー-歴史地図 日本語版』	p.134-135	Cornelsen	帝国書院	2013年	著者原稿により一部修正
				『クロニク世界全史』	p.374	榊山紘一ほか	講談社	1994年	
169	④	インド洋周辺の主な動き	年表						自社編集部作成
170	①	オスマン帝国内にみられた人々	写真						サイネットフォト [SPE2HGND2P,SPE2HGND3R,SPE2HGND3T,SPE2HGND5B,SPE2TC7F40,SPEGKM835]
170	②	ダレイオス1世 (→p.63) の『ベヒストゥーン碑文』 (前6世紀)	写真						サイネットフォト [AKG110392162]
170	③	アケメネス朝の統治体制	図						自社編集部作成
170	④	ユダヤ教聖典『旧約聖書』にみるペルシア帝国大王	史料						自社編集部要約
170	⑤	あるエジプト人の自伝碑文	史料	『アケメネス朝ペルシア-史上初の世界帝国』	p.72	阿部拓児 著	中央公論新社	2021年	
170	⑥	実際の碑文	写真						サイネットフォト [AKG110392237]
171	右上	模式図 (ペン図)	図						自社編集部作成
171	⑦	オスマン帝国の統治体制	図						自社編集部作成
171	⑧	ディーワーン (御前会議) の様子	写真						ユニフォトプレス [TKD_museo correr,venegia]
171	⑨	スルタンの祝祭の様子 (1720年ごろ)	写真						サイネットフォト [Z39110000189]
171	⑩	ヨーロッパ人の見たオスマン帝国	史料	『世界史史料2 南アジア・イスラーム世界・アフリカ』	p.245	歴史学研究会 編 森田安一 訳	岩波書店	2009年	
171	⑪	ズィンミー制下の啓典の民の保護 (1453年)	史料	『世界史史料2 南アジア・イスラーム世界・アフリカ』	p.263	歴史学研究会 編 堀井優 訳	岩波書店	2009年	
172	①	16世紀の世界	地図	『世界史アトラス』	p.78-79,81,230	ジェレミー=ブラック総監修	集英社	2001年	
				"THE TIMES COMPLETE HISTORY OF THE WORLD" Sixth Edition	p.175	Richard Overy	HarperCollins	2004年	
173	①	古代の三美神 (1世紀、ポンペイ)	写真						ユニフォトプレス [XAL106398]
173	②	ポッティチェリ作『春』 (15世紀)	写真						ユニフォトプレス [N288414]
173	③	ルネサンス期のイタリア	地図	『世界の歴史16 ルネサンスと地中海』	p.115	榊山紘一	中央公論新社	1996年	
174	①	ミケランジェロ作『天地創造』	写真						サイネットフォト [SPEW44GF3]
174	②	ラファエロ作『小椅子の聖母』	写真						サイネットフォト [SPEW53CGR]
175	③	ホルバイン作『エラスムス像』	写真						サイネットフォト [SPE2XX1RPT]
175	④	エラスムスの思想 エラスムス『愚神礼讃』 (1511年)	史料	『エラスムス 痴愚神礼讃』	p.191	渡辺一夫訳	岩波書店	1996年	
175	④	エラスムスの思想 『校訂新約聖書』序文 (1516年)	史料	『世界史史料5 ヨーロッパ世界の成立と膨張』	p.296-297	歴史学研究会編	岩波書店	2007年	
175	⑤	チャーリヒの出版社から出版されたパンフレットの表紙 (1521年)	写真						サイネットフォト [TOP18676074]

申請図書				出典					備考
ページ	番号	名称	種別	名称	ページ	著作者等	発行者	発行年次等	
176	①	中世・近世のヨーロッパ文化	年表						自社編集部作成
176	—	ルター『95か条の論題』	史料	『世界史史料5 ヨーロッパ世界の成立と膨張』	p.310-311	歴史学研究会編	岩波書店	2007年	
177	②	ルターとザクセン選帝侯（クラナッハ作）	写真						サイネットフォト [AKG110288945]
177	③	16世紀のヨーロッパ	地図	『世界史アトラス』	p.194	ジェレミー＝ブラック ク総監修	集英社	2001年	
				『ブツガー歴史地図 日本語版』	p.116-117	Cornelsen	帝国書院	2013年	
178	①	南蛮屏風	写真						神戸市立博物館
179	①	レバントの海戦	写真						アフロ [9735172]
180	①	オランダの独立	地図	『ブツガー歴史地図 日本語版』	p.125	Cornelsen	帝国書院	2013年	
180	②	バルト海貿易	地図	"THE CASSELL ATLAS OF WORLD HISTORY"	p.409	John Haywoodほか	CASSEL	1998年	
				『世界の歴史17 ヨーロッパ近世の開花』	p.103	長谷川輝夫ほか	中央公論新社	1997年	
181	—	ヨーロッパに伝わった日本銀の情報	史料	『聖フランシスコ・ザビエル全書簡4』	p.74-75	河野純徳 訳	平凡社	1994年	該当箇所：土井忠生・浜口乃二雄訳
				『日本教会史』	p.267	ジョアン・ロドリゲス 著 江馬務・佐野泰彦・土井忠生・濱口乃二雄 訳	岩波書店	1967年	該当箇所：土井忠生・浜口乃二雄訳
181	③	オランダの毛織物ギルドの見本調査官たち	写真						ユニフォトプレス [uniH_P02LL00216]
182	①	ヘンリ8世の宗教改革の寓意画	写真						ユニフォトプレス [JF105364]
182	②	エリザベス1世	写真						時事通信フォト [0008298908]
183	③	サン＝バルテルミの虐殺	写真						ユニフォトプレス [ZX2021AE]
184	①	ヴェルサイユ宮殿 鏡の間（フランス）	写真						ユニフォトプレス [uniH_P02O000212uppaRF021_Ver041]
184	②	ルイ14世	写真						ユニフォトプレス [BEM3267AD]
185	③	魔女狩りの様子（16世紀、ドイツ）	写真						ユニフォトプレス [CHT163102]
185	コラム	魔女裁判での被告に関する質問（1640年、ライプツィヒ）	史料						自社編集部訳

申請図書				出典					備考
ページ	番号	名称	種別	名称	ページ	著作者等	発行者	発行年次等	
185	④	気温と人口の変動	グラフ	『近代国際経済要覧』	p.1	宮崎犀一ほか	東京大学出版会	1985年	人口
				“2000-Year Northern Hemisphere Temperature Reconstruction”		Moberg,A.,et al.		2005年	北欧の平均気温
186	①	三十年戦争の経過	年表						自社編集部作成
186	②	三十年戦争とウェストファリア条約	地図	『世界史アトラス』	p.196	ジェレミー=ブラック ク総監修	集英社	2001年	
				『角川世界史辞典』	p.111	西川正雄ほか	角川書店	2001年	
187	③	内戦の展開（ピューリタン革命）	地図	『新版世界各国史11 イギリス史』	p.192	川北稔編	山川出版社	1998年	
				“THE TIMES HISTORY OF THE WORLD”	p.185	Richard Overy	HarperCollins	1999年	
187	—	権利の章典（1689年）	史料	『世界史史料 6 ヨーロッパ近代社会の形成から帝国主義へ』	p.4-5	歴史学研究会編	岩波書店	2007年	
187	④	王のようなクロムウェル	写真						ユニフォトプレス [FAI_AP2020]
188	①	「イギリスの商業革命」の展開	グラフ	『イギリス帝国の歴史』	p.35	秋田茂	中央公論新社	2012年	
189	①	18世紀のヨーロッパ	地図	『ブツッガー-歴史地図 日本語版』	p.128-129 131	Cornelsen	帝国書院	2013年	
189	②	啓蒙思想家ヴォルテールと対話するプロイセンのフリードリヒ2世	写真						サイネットフォト [AKG110086074]
190	①	ロシアの拡大	地図	『ブツッガー-歴史地図 日本語版』	p.133	Cornelsen	帝国書院	2013年	
191	コラム	桂川甫周『北槎聞略』	史料	『北槎聞略』	p.248-249	桂川甫周著 亀井高孝校訂	岩波書店	2012年	著者現代語訳
191	②	ポーランド分割（第1回）	写真						ユニフォトプレス [BAL158274]
192	①	ベラスケス作『ラス=メニーナス（女官たち）』	写真						アフロ [56706257]
192	②	レンブラント作『夜警』	写真						ユニフォトプレス [P02LL00218uniH_AIS17742]
192	③	ロココ様式のシェーンブルン宮殿（オーストリア）	写真						アマナイメーجز [25947042347]
193	④	コーヒーハウスで新聞を読む人	写真						サイネットフォト [TOP03801231]
193	⑤	聖ピエトロ大聖堂	写真						アフロ [4919102]
193	⑥	バロック庭園	写真						ゲッティイメージズ [587493050]
193	⑦	17～18世紀の社会思想	図						自社編集部作成
194	—	ロック『統治二論』	史料	『世界史史料5 ヨーロッパ世界の成立と膨張』	p.357	歴史学研究会編	岩波書店	2007年	
194	—	ロック『統治二論』	写真						アフロ [21032787]
194	—	ルソー『社会契約論』	史料	『社会契約論』	p.15,29- 31,36	桑原武夫、前川貞 次郎訳	岩波書店	1956年	
194	—	ルソー『社会契約論』	写真						アフロ [149246246]
195	①	第2次英仏百年戦争の関係	表						自社編集部作成
195	②	インドにおける英仏の拠点	地図	『ブツッガー-歴史地図 日本語版』	p.134-135	Cornelsen	帝国書院	2013年	
196	①	18世紀のイギリスの歳入・歳入と軍事費	グラフ	『イギリスの歴史』	p.86	川北稔 木畑洋一 編	有斐閣アルマ	2000年	

申請図書				出典					備考
ページ	番号	名称	種別	名称	ページ	著作者等	発行者	発行年次等	
196	②	北米での勢力争い	地図	『新版 世界各国史24 アメリカ史』	p.45,65	紀平英作 編	山川出版社	1999年	
196	③	大西洋三角貿易	地図	『興亡の世界史16 大英帝国という経験』	p.143	井野瀬久美恵	講談社	2007年	
197	④	アジア・ヨーロッパ・アフリカの人口変化	グラフ	『世界史リブレット127 グローバル・ヒストリー入門』	p.48	水島司	山川出版社	2010年	
197	⑤	奴隷船の内部全体図	写真						ユニフォトプレス [BAL97922]
198	①	西インド諸島での奴隷と砂糖の価格の比較	表	『環大西洋奴隷貿易歴史地図』	p.3	デイヴィッド・エルティスほか著 増井志津代訳	東洋書林		
198	②	奴隷とその主人が描かれている杯（前5世紀ごろ、アテネ）	写真						Gettyイメージズ [959902020]
198	③	アリストテレス（→p.70）『政治学』にみる奴隷観	史料	『西洋史料集成』	p.85	下中彌三郎編集兼 発行 太田秀通 訳	平凡社	1956年	
198	④	船に積み荷を載せるローマの奴隷と庶民の自由人（3～4世紀ごろ、イタリア）	写真						サイネットフォト [ABM110265854]
198	⑤	奴隷が解放される様子	史料	『古代ローマの庶民たち 歴史からこぼれ落ちた人々の生活』	p.254	ロバート・クナッ プ著 西村昌洋監 訳	白水社	2015年	
198	⑥	当時のローマにおける主な奴隷の供給源	表	『古代ローマの庶民たち 歴史からこぼれ落ちた人々の生活』	p.186-188	ロバート・クナッ プ著 西村昌洋監 訳	白水社	2015年	
199	右上	思考ツール（Yチャート）	図						自社編集部作成
199	⑦	マムルーク騎士の訓練風景（1370年ごろ）	写真						サイネットフォト [AKG110392167]
199	⑧	マムルーク朝（→p.104）の軍事機構	図	『世界各国史8 西アジア①』	p.314		岩波書店		
				『新装版 マムルーク ー異教の世界からきたイスラームの支配者たち』	p.121-123	佐藤次高、鈴木董	東京大学出版会	1991年	
199	⑨	イブン=ブトラーンの奴隷購入の書（11世紀ごろ）	史料	『新装版 マムルーク ー異教の世界からきたイスラームの支配者たち』	p.26-31	佐藤次高 著	東京大学出版会	1991年	
199	⑩	奴隷売買のポスター（1812年）	写真						サイネットフォト [SPE2B2008N]
199	⑪	ある奴隷の手記	史料	『環大西洋奴隷貿易歴史地図』	p.113	デイヴィッド・エルティスほか著 増井志津代訳	東洋書林	2012年	
199	⑫	ブラジルの様子を描いた本の挿絵（1830年代）	写真						サイネットフォト [SPE2R7YBA8]
200	①	17～18世紀の世界	地図	『興亡の世界史15 東インド会社とアジアの海』	巻頭	羽田正	講談社	2007年	
				『世界史アトラス』	p.82-83,88	ジェレミー=ブラック 総監修	集英社	2001年	
				『ブツッガー 歴史地図 日本語版』	p.134	Cornelsen	帝国書院	2013年	

申請図書				出典					備考
ページ	番号	名称	種別	名称	ページ	著作者等	発行者	発行年次等	
201	②	18世紀の広州	写真						ユニフォトプレス [N26_maps_k_top_116_22_2_tab]
201	③	各国の東インド会社のヨーロッパにおける販売額	グラフ	『興亡の世界史15 東インド会社とアジアの海』	p.287	羽田正	講談社	2007年	
201	④	プランテーションで覆われたバルバドス島の地図	写真						サイネットフォト [SPEPYG0T0]
203	—	「あなたの考えた問い」の探究の事例	表						自社編集部作成
203	事例①	優位に立った国の例 ～オランダ～	写真						ユニフォトプレス [uniH_00121431]
203	事例②	繁栄していた地域の例 ～東・東南アジア～	図						自社編集部作成
203	事例③	従属させられた地域の例 ～カリブ海～	写真						サイネットフォト [SPE2M7HCJY]
204	①	19世紀の上海	写真						サイネットフォト [SPE2B02989]
204	②	パリの電話交換手の様子	写真						アフロ [15030443]
204	③	アメリカの雑誌に掲載された風刺画（1892年）	写真						アフロ [280047984]
204	④	ローズヴェルト大統領による演説（1933年）	写真						サイネットフォト [GRA110080223]
205	⑤	国際連盟を表した風刺画（1919年）	写真						アフロ [231701357]
205	⑥	国際連合を表した風刺画（1948年）	写真						サイネットフォト [ABM110935159]
205	⑦	国際連盟と国際連合の比較	表						自社編集部作成
206	①	中世の機織りと糸つむぎ	写真						ユニフォトプレス [BAL51354]
206	②	18世紀末の羊毛加工	写真						ユニフォトプレス [uniH_3.2836278]
206	③	紡績工場の内部	写真						ユニフォトプレス [XND70148]
207	④	イギリスの職業構成	グラフ	"British Economic Growth 1688-1959"	p.142	Ph.Deane & W.A.Cole	Cambridge University Press	1962年	
207	⑤	鉄道の普及	地図	『世界の歴史22 近代ヨーロッパの情熱と苦悩』	p.362,380	谷川稔 北原敦 鈴木健夫 村岡健次著	中央公論新社	1999年	
				『イギリス産業革命地図』	p.3	ラングトン、モリス編 米川伸一、原剛訳	原書房	1989年	
207	⑥	産業革命期の主な発明	年表						自社編集部作成
208	①	鉄鋼業で発展したイングランド北部の町	写真						サイネットフォト [SPEB5GRTW]
209	①	13植民地とその独立	地図	『ブッツガー-歴史地図 日本語版』	p.137	Cornelsen	帝国書院	2013年	
209	②	ボストン茶会事件	写真						ユニフォトプレス [XJL62442]
209	③	イギリスが課税に使用した収入印紙	写真						サイネットフォト [SPEHRKRF]
210	①	独立宣言の採択	写真						アフロ [4968621]
210	—	アメリカ独立宣言（Declaration of Independence）	史料	『史料が語るアメリカ』	p.35	大下尚一 有賀貞志 邨晃佑 平野孝編	有斐閣	2000年	

申請図書				出典					備考
ページ	番号	名称	種別	名称	ページ	著作者等	発行者	発行年次等	
211	①	『昔は、最も有用な人々が踏みにじられていた』(1789年)と題された風刺画	写真						アフロ [149246320]
212	①	バステューユ牢獄の襲撃	写真						時事通信フォト [0008311095]
212	②	サンキュロット	写真						ユニフォトプレス [BEM22174DAH]
213	③	人間および市民の権利の宣言(フランス人権宣言)	史料	『資料フランス革命』	p.106-108	河野健二編	岩波書店	1989年	
213	④	女性および女性市民の権利の宣言	史料	『オランプ・ドゥ・グージュールフランス革命と女性の権利宣言』	p.418,420-421	辻村みよ子監訳	信山社出版	2010年	
213	⑤	度量衡の統一	写真						ユニフォトプレス [uniH_P02GG00262uniH_BAL154938]
214	①	ダヴィド作『ナポレオンの戴冠式』(1807年完成)	写真						サイネットフォト [SPE2PR0DKR]
214	②	ゴヤ作『1808年5月3日マドリッド市民の処刑』(1814年制作)	写真						アフロ [1181054]
215	③	ナポレオン戦争	地図	『世界歴史地図』	p.88-89	シュティーアほか著、成瀬治ほか訳	帝国書院=ウェスターマン	1982年	
				『ブツガー歴史地図 日本語版』	p.148-149	Cornelsen	帝国書院	2013年	
				『世界史アトラス』	p.200-201	ジェレミー=ブラック総監修	集英社	2001年	
				『新版世界各国史12 フランス史』	p.283	福井憲彦編	山川出版社	2001年	著者原稿により一部修正
216	①	「ナポレオン皇帝のベルリン入城 1806年10月27日」	写真					ユニフォトプレス [BAL_XIR183837]	
217	①	ハイチの紙幣になったトゥサン=ルーヴェルティール	写真					Gettyイメージズ [504690259]	
217	②	サンドマンの位置関係(18世紀後半の地図)	写真					サイネットフォト [SPET2KY9K]	
217	③	ラテンアメリカの独立	地図	『大陸別世界歴史地図4 南アメリカ大陸歴史地図』	p.49	エリザベス・バケダーノ、キャロライン・ウィリアムズほか著、増田義郎監修	東洋書林	2001年	
				"THE CASSELL ATLAS OF WORLD HISTORY"	p.523	John Haywoodほか	CASSEL	1998年	
				『世界史アトラス』	p.150	ジェレミー=ブラック総監修	集英社	2001年	
									外務省HP
218	①	シモン=ボリバルとサン=マルティンの会合	写真					サイネットフォト [C0477602]	
218	②	独立前夜のブラジルの奴隷市場	写真					サイネットフォト [SPE2R1P0H4]	
219	①	イギリス帝国地図(1886年)	写真					著者所有	
220	①	反奴隷制のメダル	写真						ユニフォトプレス [uniH_25.FDX9WK]
221	②	ヴィクトリア女王と家族の肖像	写真						サイネットフォト [SPEDKMMFY]
222	①	20世紀イギリスの歴史家アシュトン(1889~1946)の発言	写真						National Portrait Gallery
222	①	20世紀イギリスの歴史家アシュトン(1889~1946)の発言	史料	『産業革命』	p.10	中川敬一郎訳	岩波書店	1973年	

申請図書				出典					備考
ページ	番号	名称	種別	名称	ページ	著作者等	発行者	発行年次等	
222	②	主な主張者トインビー (1852～1883年)	写真						ユニフォトプレス [25.J313E4]
222	③	イギリスの工業生産成長率の推移 (1855年時点推計)	グラフ	『英国産業革命論の現在』『日本学士院経 要』第76巻2号	p.210	斎藤修	日本学士院	2022年	
222	④	主な主張者ロストウ (1916～2003年)	写真						アフロ [22932821]
222	⑥	ロストウが想定した各国の経済成長	グラフ	『経済成長の諸段階』	p.15	W.W.ロストウ 訳 木村健康、久保ま ち子、村上泰亮	ダイヤモンド社	1961年	
223	—	思考ツール マトリクス	表						自社編集部作成
223	⑥	主な主張者クラッパム (1873～1946年)	写真						National Portrait Gallery
223	⑦	イギリスの工業部門における実質生産の成長率の推移	グラフ	“British Economic Growth during the industrial revolution”	p.23	N.F.R.Crafts	Oxford University Press	1985年	
223	⑧	主な主張者クラフツ (1949～2023年)	写真						自社編集部作成
223	⑨	イギリスの国民総生産と一人あたりの国民総生産 (指数) の 推移の推計比較	グラフ	“Energy and the English Industrial Revolution”	p.184	E.A.Wrigley	Cambridge University Press	2010年	
224	①	イギリスの産業別国民所得の変化	グラフ	『イギリス近代史』	p.123	村上健次 川北稔 編著	ミネルヴァ書房	1986年	
224	②	「世界の工場」イギリス	地図	『世界史アトラス』	p.90-91	ジェレミー=ブラッ ク総監修	集英社	2001年	著者意見により一部修正
225	—	世界システムの動き 19世紀	図						自社編集部作成
225	—	世界システムの動き 20世紀	図						自社編集部作成
226	①	ウィーン体制下 (1815～53年) のヨーロッパ	地図	『ブツガー-歴史地図 日本語版』	p.152-153	Cornelsen	帝国書院	2013年	
				『新版世界各国史18 バルカン史』	p.170-171	柴宜弘編	山川出版社	1998年	著者意見により一部修正
226	②	ウィーン会議の主な合意事項	表						著者作成
227	③	ウィーン会議の風刺画 (1815年、フランス)	写真						アフロ [76769]
228	①	19世紀前半の文化	図						自社編集部作成
228	②	ドラクワ作『民衆を導く自由の女神』	写真						サイネットフォト [SPE2JAHCK9]
228	③	ユーゴ 『レ=ミゼラブル』 (1862年刊。時代設定は王政復 古と七月王政期)	史料	『ヴィクトル・ユゴー文学館 第3巻 レ・ミゼラブル 2』	p.153-154	辻昶訳	潮出版社	2000年	
229	④	理想郷ニューラナークの紡績工場	写真						サイネットフォト [SPE2F4GBWR]
229	—	オーウェンの理想郷ニューラナーク村	史料	“The life of Robert Owen”	p.83-84	Robert Owen	New York, A.A. Knopf	1920年	著者翻訳
230	①	二月革命の広がり	地図	『世界史アトラス』	p.202	ジェレミー=ブラッ ク総監修	集英社	2001年	著者意見により一部修正
230	②	「諸国民の春」 (1848年、フランス)	写真						ユニフォトプレス [BEM45107AJ]
231	③	クリミア戦争中に戦地で撮影された将軍と士官 (1855年)	写真						サイネットフォト [SPEM4A3RF]
231	④	農奴解放令の要点	図						著者作成
231	⑤	クリミア戦争で活躍したナイティンゲール (1820～1910 年)	写真						サイネットフォト [UIG110118488]
232	①	ベルリン条約後のバルカン半島	地図	『ブツガー-歴史地図 日本語版』	p.179	Cornelsen	帝国書院	2013年	

申請図書				出典					備考
ページ	番号	名称	種別	名称	ページ	著作者等	発行者	発行年次等	
232	②	サンステファノ条約	表						著者作成
232	③	ベルリン条約	表						著者作成
233	④	イタリアの統一	地図	『ブツッガー-歴史地図 日本語版』	p.162	Cornelsen	帝国書院	2013年	著者意見により一部修正
233	⑤	ピザ マルゲリータ	写真						Pixta [89184406]
234	①	ヴェルナー作『ドイツ帝国建国宣言』(1885年)	写真						ユニフォトプレス [SP1009AD]
234	②	ドイツの統一	地図	『ブツッガー-歴史地図 日本語版』	p.154-155	Cornelsen	帝国書院	2013年	
235	①	アメリカ合衆国の拡大	地図	『ブツッガー-歴史地図 日本語版』	p.137	Cornelsen	帝国書院	2013年	
				『アメリカ・インディアンの歴史』	p.115	富田虎男	雄山閣出版	1982年	
				『大陸別世界歴史地図3 北アメリカ大陸歴史地図』	p.55	ロン・メンデル、 デイヴィッド・ブ ラウンほか著、増 田義郎監修、荒こ のみ記	東洋書林	2002年	
235	②	ラッシュモア山国民記念物	写真					サイネットフォト [SPEA0A30K]	
236	①	「アメリカの進歩」(1872年)	写真						サイネットフォト [SPE2A60586]
236	—	『アンクル=トムの小屋』	史料						著者翻訳
237	②	南北戦争	地図	『新版 世界各国史24 アメリカ史』	p.175	紀平英作 編	山川出版社	1999年	
				『世界の歴史23 アメリカ合衆国の膨張』	p.107	起平英作、亀井俊 介	中央公論新社	1998年	
237	③	ゲティスバーグでのリンカン(1863年11月)	写真						サイネットフォト [AKG110007678]
238	①	スエズ運河	写真						ユニフォトプレス [FAI_66562]
238	②	世界の人口変動	グラフ	『経済統計で見る世界経済2000年史』	p.209,270	アンガス・マディ ソン	柏書房	2004年	
239	③	オスマン帝国の解体	地図	『大陸別世界歴史地図2 アジア大陸歴史地 図』	p.98-99	イアン・バーン ズ、ロバート・ハ ドソン著、増田義 郎監修、武井摩利 訳	東洋書林	2001年	
				『世界史アトラス』	p.200-201	ジェレミー=ブラッ ク総監修	集英社	2001年	
				『世界の歴史20 近代イスラームの挑戦』	p.139	山内昌之	中央公論新社	1996年	

申請図書				出典					備考
ページ	番号	名称	種別	名称	ページ	著作者等	発行者	発行年次等	
240	①	伝統的なイエニチェリ	写真						ユニフォトプレス [uniH_P02FF000326518]
240	②	洋式の新軍団	写真						ユニフォトプレス [Zhou NAN]
241	—	ミドハト憲法 (オスマン帝国憲法)	史料	『世界史史料 8 帝国主義と各地の抵抗 I』	p.123-124	歴史学研究会編	岩波書店	2009年	
241	③	イギリス総領事と会見するムハンマド=アリー	写真						サイネットフォト [1095-356]
242	①	収穫した綿の品質を調べる人々 (1930年、エジプト)	写真						サイネットフォト [SPERKR39]
242	②	スエズ運河の開通による航路の短縮	表	『近代国際経済要覧』	p.24	宮崎犀一ほか	東京大学出版会	1981年	
242	③	オラービー革命	写真						サイネットフォト [SPE2G11KJ2]
243	④	18～19世紀のイスラーム世界	地図	『世界史リブレット37 イスラーム世界の危機と改革』	p.28	加藤博	山川出版社	1997年	
				『イスラーム歴史文化地図』	p.104-105	マリーズ・ルース ヴェン、アズィー ム・ナンジー著 中村公則訳	悠書館	2008年	
				『世界の歴史20 近代イスラームの挑戦』	p.139,252	山内昌之	中央公論新社	1996年	
				『世界史アトラス』	p.233	ジェレミー=ブラック 総監修	集英社	2001年	
244	①	南アジアの植民地化	地図	『イスラーム歴史文化地図』	p.100	マリーズ・ルース ヴェン、アズィー ム・ナンジー著 中村公則訳	悠書館	2008年	
				『世界歴史地図』	p.101	シュティアーアほか 著、成瀬治ほか訳	帝国書院=ウェス ターマン	1982年	
				『世界史アトラス』	p.248	ジェレミー=ブラック 総監修	集英社	2001年	
244	②	ムガル皇帝の勅令 (1765年)	史料	『世界史史料 8 帝国主義と各地の抵抗 I』	p.22-23	歴史学研究会編	岩波書店	2009年	
245	③	イギリスで発行された紅茶の広告 (1896年)	写真						サイネットフォト [GRA110043921]
245	④	殉死した婦人たちの掌紋	写真						サイネットフォト [SPEETJ925]
246	①	インド大反乱 (1857～58年)	写真						ユニフォトプレス [BL11797]
246	②	インド人に世話をさせるイギリス人 (1870年ごろ)	写真						ゲッティイメージズ [2635622]
247	③	東南アジアの植民地化	地図	『アジア歴史地図』	p.142	松田寿男、森鹿三 編	平凡社	1984年	著者意見により一部修正
				『新版 東南アジアを知る事典』	p.288-289, 390	桃木至朗ほか	平凡社	2008年	
247	④	チュラロンコーン (ラーマ5世)	写真						ゲッティイメージズ [89861798]
248	①	アジア内貿易と対欧米貿易	図						著者作成
248	②	マレー半島の人口構成の変化	グラフ	『近代国際経済要覧』	p.9	宮崎犀一ほか	東京大学出版会	1985年	

申請図書				出典					備考
ページ	番号	名称	種別	名称	ページ	著作者等	発行者	発行年次等	
249	①	イギリス王ジョージ3世から乾隆帝にあてた書簡(1792年)	史料						著者翻訳
249	①	乾隆帝がマカートニー使節団に与えた返答(1793年)	史料						著者翻訳
249	②	イギリス王からの書簡を乾隆帝に献上する様子(1793年)	写真						アフロ [77848411]
249	③	イギリスの三角貿易	図	『世界の歴史25 アジアと欧米世界』	p.303	加藤祐三、川北稔	中央公論新社	1998年	
250	①	アヘン戦争の海戦	写真						ユニフォトプレス [uniH_P02CC00008]
250	①	似た構図の別の絵	写真						(公財) 東洋文庫
250	②	アヘン戦争関係図	地図	『世界の歴史25 アジアと欧米世界』	p.319	加藤祐三、川北稔	中央公論新社	1998年	
				『新版世界各国史 3 中国史』	p.323	尾形勇、岸本美緒編	山川出版社	1998年	
251	③	曾国藩	写真						サイネットフォト [SPE2B01G4J]
251	④	太平天国と各地の反乱	地図	『歴史からみる中国』	p.150	吉澤誠一郎	放送大学教育振興会	2013年	
				『大陸別世界歴史地図2 アジア大陸歴史地図』	p.112-113	イアン・バーンズ、ロバート・ハドソン著、増田義郎監修	東洋書林	2001年	
				『中国と東部ユーラシアの歴史』	p.195	佐川英治、杉山清彦	放送大学教育振興会	2020年	
252	①	清朝を取り巻く外交関係	地図	『世界史リブレット37イスラーム世界の危機と改革』	p.15	加藤博	山川出版社	1997年	
				"Putzger Historischer Weltatlas"	p.117	Ernst Bruckmüllerほか	Cornelsen	2001年	
252	②	ヤークープ=ベグ	写真						ユニフォトプレス [AKG_3805053]
253	③	李鴻章	写真						アフロ [14804003]
253	④	森有礼	写真						アフロ [6860164]
253	視点	自国の服装に対する二人の考え	史料	『大日本外交文書』第9巻					著者要約
254	①	日清戦争	地図	『日本の歴史21巻 明治人の力量』	p.139	佐々木隆	講談社	2002年	
				『日本史年表・地図』(10版)	p.46	児玉幸多編	吉川弘文館	2004年	
254	視点	福沢諭吉「脱亜論」(1885年3月16日)	史料						著者要約
254	②	イギリスで描かれた日清戦争の風刺画	写真						ユニフォトプレス [MAE_13338471]
255	③	旧台湾総督府	写真						ユニフォトプレス [TKD_po3018386]
255	④	朝鮮官僚尹致昊の日記	史料	東洋文庫915『尹致昊日記4 1895-1896年』	p.61,65	木下隆男 訳注	平凡社	2023年	抜粋、一部改変
256	①	フェルクリンゲン製鉄所(ドイツ)	写真						アフロ [223985750]
256	②	世界各国の粗鋼の生産量の変化	グラフ	"International Historical Statistics"	D9		Palgrave Macmillan Ltd	2013年	オンラインサイト
256	③	第2次産業革命による社会構造の変化	表						自社編集部作成
257	④	「上院のボスたち」(1889年)	写真						サイネットフォト [GRA110007772]

申請図書				出典					備考
ページ	番号	名称	種別	名称	ページ	著作者等	発行者	発行年次等	
257	⑤	東京の中心街を走る電車（1900年ごろ）	写真						毎日新聞社 [P19980422dd1dd1phj057000]
257	⑥	カルテル・トラスト・コンツェルンのイメージ図	図						著者・自社編集部作成
258	文化	ダーウィン『種の起源』（進化論 1859年）	史料	『種の起源（上）』	p.154	ダーウィン著 渡辺政隆訳	光文社	2016年	
258	文化	『社会進化論』（キッド著 1894年）	史料	『世界史史料6 ヨーロッパ近代社会の形成から手帝国主義へ』	p.355	歴史学研究会編	岩波書店	2007年	
258	①	ダーウィンの進化論を風刺する絵（1874年）	写真						サイネットフォト [GRA110019369]
258	②	19世紀後半の文化	表						自社編集部作成
259	③	ミレー作『落ち穂拾い』	写真						サイネットフォト [1030-505]
259	④	ルノワール作『ムーラン=ド=ラ=ギャレット』	写真						ユニフォトプレス [AIS2566]
260	①	ヴェルヌの冒険小説『80日間世界一周』（1872年）の旅程	地図	『古典新訳文庫『八十日間世界一周（上）』	p.6-7	ヴェルヌ著 高野優訳	光文社	2009年	
260	②	世界経済の中心とされたロンドンのシティ（1900年ごろ）	写真						サイネットフォト [SPE2C2YG32]
261	③	自転車に乗る女性たち（1905年、イギリス）	写真						ユニフォトプレス [AKG36894]
262	①	「元旦 先生、私をお導きください」（ビゴー作 1888年、横浜）	写真						ユニフォトプレス [TKD_SP1691AK]
262	②	列強間の同盟	図						著者作成
263	③	「すぐそこ？それともずっと先？」（1884年）	写真						ユニフォトプレス [AKG129931]
263	—	ゾラ『私は弾劾する』	史料	『〈ゾラ・セレクション〉第10巻 時代を読む 1870-1900』	p.257	小倉孝誠 菅野賢治 編訳	藤原書店	2002年	
264	①	最初の大陸横断鉄道接続記念式（1869年、ユタ準州）	写真						ユニフォトプレス [BAL_PNP246752]
264	②	大陸横断鉄道とアメリカの工業化	地図	"GRAND ATLAS HISTORIQUE"	p.304-305	Georges Duby	Larousse	1999年	
265	③	カリブ海周辺諸国	地図	『ブツガ-歴史地図 日本語版』	p.169	Cornelsen	帝国書院	2013年	
265	④	カリブ海政策	写真						サイネットフォト [GRA110007640]
265	⑤	パナマ運河の開通（1914年）	写真						サイネットフォト [AKG110376698]
266	①	ニコライ2世とその家族	写真						サイネットフォト [GRA110022787]
266	②	鉱山で働く黒人労働者と白人監督者（1871年）	写真						サイネットフォト [C0216576]
267	③	列強による世界分割	地図	『ブツガ-歴史地図 日本語版』	p.174-175	Cornelsen	帝国書院	2013年	
268	①	白人の生徒と保護者の前で踊りを披露するアボリジニの生徒（1973年）	写真						Gettyイメージズ [1080888846]
268	②	ラグビーのニュージーランド代表によるマオリの踊り「ハカ」（2019年、日本）	写真						アフロ [114712982]
269	③	列強によるオセアニアの占有	地図	『世界歴史地図』	p.103	シュティ-アほか 著、成瀬治ほか訳	帝国書院=ウェスターマン	1982年	
269	④	アメリカに到着する移民船（1924年）	写真						アフロ [209004007]

申請図書				出典					備考
ページ	番号	名称	種別	名称	ページ	著作者等	発行者	発行年次等	
270	①	エルジェ作『タンタンのコンゴ探検』（初版1930年）	写真						ユニフォトプレス[NB01-Congo p064 A et B]
271	①	20世紀初めの世界	地図	『世界史アトラス』	p.92	ジェレミー=ブラック 総監修	集英社	2001年	
272	①	康有為『日本変政考』序（1898年）	史料	『康有為変法奏章輯考』	p.421	孔祥吉編著	北京圖書館出版社	2008年	著者翻訳
272	②	1900～03年ごろの清	地図	『中国近代史稿地図集』	p.77-80	張海鵬編著	中国地図出版社	1984年	
				『世界史アトラス』	p.269	ジェレミー=ブラック 総監修	集英社	2001年	
				『新版世界各国史2 朝鮮史』	p.254-256	武田幸男	山川出版社	2000年	
				『中国歴史地図』	p.91	朴漢濟	平凡社	2009年	一部著者修正
272	③	西太后	写真					サイネットフォト [UIG110161519]	
273	④	天津を行く義和団	写真					ユニフォトプレス [Zhou Nan1]	
273	⑤	8か国連合軍の軍人	写真					ユニフォトプレス [ZX 4578 AF]	
274	①	梁啓超	写真					ユニフォトプレス [10154572-jpg]	
274	②	日本滞在中の孫文とその友人たち	写真					ユニフォトプレス [FOE10154332]	
275	③	日露戦争の風刺画	写真					サイネットフォト [SPE2B02JAP]	
275	④	日露戦争	地図	『日本歴史大辞典別巻 日本歴史地図』	第49図	日本歴史大辞典編 集委員会	河出書房新社	1972年	
				『日本の歴史18 日清・日露戦争』	p.154	海野福寿	集英社	1992年	
276	①	辛亥革命	地図	『図説中国近代史（第3版）』	p.73	池田誠ほか	法律文化社	1988年	著者原稿により一部修正
276	②	袁世凱	写真						CPC [HK-1484]
277	③	日本滞在中のファン=ポイ=チャウとその支援者	写真						袋井市教育委員会生涯学習課歴史文化館
277	④	アジア知識人・政治活動家の主な留学先・渡航先	表						自社編集部作成
278	①	アフガーニー	写真						アフロ [232133916]
278	—	アフガーニーが後のタバコ=ボイコット指導者となるウラマーに宛てた手紙	史料						著者翻訳
279	②	ヒジャーズ鉄道	写真						ユニフォトプレス [UPP06696195]
279	③	オスマン帝国のトルコ人の国家観	図						自社編集部作成
279	④	駐日トルコ共和国大使を迎えるの慰霊式典（和歌山県）	写真						串本町役場

申請図書				出典					備考
ページ	番号	名称	種別	名称	ページ	著作者等	発行者	発行年次等	
280	①	女性が働く軍需工場（1918年、イギリス）	写真						ゲッティイメージズ [154420575]
280	②	「ヨーロッパの火薬庫」バルカン半島の情勢	地図	『ブツガー-歴史地図 日本語版』	p.179	Cornelsen	帝国書院	2013年	
280	③	ヨーロッパ列強の連携・敵対関係（19世紀末～20世紀初頭）	図						自社編集部作成
281	④	第一次世界大戦下のヨーロッパ	地図	『ブツガー-歴史地図 日本語版』	p.182-183	Cornelsen	帝国書院	2013年	
				“ATLAS ZUR GESCHICHTE 1”	p.124-125	Zentralinstitut für Geschichte der Akademie der Wissenschaften der DDR	VEB Hermann Haack	1973年	
282	①	第一次世界大戦中に作成されたポスター（上 ドイツ）	写真						ユニフォトプレス [BAL_STC1073892]
282	①	第一次世界大戦中に作成されたポスター（下 イギリス）	写真						サイネットフォト [2HEWE1N]
282	②	イギリスの募兵ポスター（1915年）	写真						サイネットフォト [SPE2WX4R9A]
283	③	同胞兵士を助ける農民（1915年ごろ、フランス）	写真						サイネットフォト [SPE2AHGADE]
283	④	凱旋門（フランス、パリ）	写真						サイネットフォト [SPE2W9NND0]
283	⑤	19世紀の主な戦争の戦死者数と第一次世界大戦の戦死者数	グラフ	『戦争と国際システム』	p.303,308,310	山本吉宣、田中明彦	東京大学出版会	1992年	
				『世界大百科事典21』	p.240		平凡社	2007年	
284	①	大衆の前で演説するレーニン（1919年ごろ）	写真						サイネットフォト [TOP11771389]
284	②	ソヴィエト政権の作成したポスター（1920年）	写真						ユニフォトプレス [uniH_25.MWR5MC]
284	③	ソ連の国旗	図						自社編集部作成
285	④	1917～22年のソヴィエト政権	地図	『ブツガー-歴史地図 日本語版』	p.192	Cornelsen	帝国書院	2013年	
				『世界の歴史20 近代イスラームの挑戦』	p.361	山内昌之	中央公論新社	1996年	
286	①	ヴェルサイユ体制下のヨーロッパ	地図	『ブツガー-歴史地図 日本語版』	p.176-177 188-189	Cornelsen	帝国書院	2013年	
287	—	ウィルソンの14か条の主な内容（1918年1月）	史料						自社編集部要約
287	②	ドイツが失った人口・領土・植民地・租借地	地図	『全訳世界の歴史教科書シリーズ15 西ドイツIV』	p.100	ハンス=エーベリン グほか著 成瀬 治、松俊夫訳	帝国書院	1982年	
287	②	ドイツが失った人口・領土・植民地・租借地	グラフ	『新版世界各国史13 ドイツ史』	p.296	木村靖二	山川出版社	2001年	
288	①	国際連盟委員会のメンバー	写真						アフロ [25087608]
288	②	国際連盟のしくみ	図	『世界大百科事典 10』	p.187		平凡社		自社編集部作成
289	①	トルコ大国民議会とムスタファ=ケマル（1935年）	写真						ゲッティイメージズ [53040966]
289	②	教育を受ける女性たち（1930年代）	写真						ゲッティイメージズ [106504530]
290	①	クルド人の分布	地図	“De Grote BOSATLAS editie 52”	p.132	Wolters Noordhoff		2001年	
291	②	イギリスの矛盾する三つの約束	図						著者・自社編集部作成

申請図書				出典					備考
ページ	番号	名称	種別	名称	ページ	著作者等	発行者	発行年次等	
291	③	ユダヤ教・キリスト教・イスラームの聖地エルサレム	写真						サイネットフォト [AKG110392215]
292	①	第一次世界大戦後の中東	地図	『ブツガー-歴史地図 日本語版』	p.186-188 191,194	Cornelsen	帝国書院	2013年	
				『世界史アトラス』	p.233	ジェレミー=ブラック 総監修	集英社	2001年	
292	②	イブン=サワード	写真						サイネットフォト [AKG110385878]
293	③	二十一か条の要求関連図	地図	『日本外交史 別巻4』	第15図	鹿島平和研究所編	鹿島研究所出版会	1974年	著者・自社編集部作成
293	コラム	魯迅の結婚観 (1919年)	史料	『新編 原典中国近代思想史 第4巻 世界大戦と国民形成一五四新文化運動』	p.165	坂本ひろ子 編集委員 丸山昇 訳	岩波書店	2010年	
293	コラム	陳独秀の儒教批判 (1916年)	史料	『新編 原典中国近代思想史 第4巻 世界大戦と国民形成一五四新文化運動』	p.65	坂本ひろ子 編集委員 丸山松幸 訳 坂本ひろ子 改訳	岩波書店	2010年	
293	④	『新青年』の創刊号表紙	写真						CPC [JB-967]
294	視点	緒方竹虎 (朝日新聞社の特派員) の感想	史料	「華府会議を顧みて」『東京朝日新聞』 1922年4月11日、4月19日)		緒方竹虎	朝日新聞社	1922年	
294	視点	王龍恵 (ワシントン会議での中国代表団の一員) の感想	史料	「太平洋会議之経過」(『東方雑誌』第19 巻第4号、1922年)		王龍恵		1922年	
295	①	トラック諸島での日本語教育 (1930年ごろ)	写真						サイネットフォト [Z4211000073]
295	②	北伐の動き	地図	『アジア歴史地図』	p.84	松田寿男、森鹿三 編	平凡社	1984年	
295	③	蒋介石	写真						アフロ [238417117]
296	①	塩の行進 (1930年)	写真						アフロ [33462895]
296	②	インド国民会議派指導者と牝牛とガンディー	写真						サイネットフォト [SPEKJEK53]
296	③	張学良 (1932年)	写真						アフロ [20602514]
297	④	イスラーム同盟 (サレカット=イスラム) の大会	写真						ユニフォトプレス [Reversalfilm]
297	⑤	インドネシアの言語の違い	図						自社編集部作成
298	①	自動車王フォードが導入した流れ作業式製造法 (1910年代、アメリカ)	写真						時事通信フォト [0004188097]
298	②	乗車したままテイクアウトができるドライブイン (1930年ごろ、同)	写真						Gettyイメージズ [82138038]
298	③	アメリカのGNP (国民総生産) と自動車登録台数の変化	グラフ	『マクミラン新編世界歴史統計 [3] 南北 アメリカ歴史統計1750~1993』	p.588,592,7 62,766	B.R.ミッチェル 著、斎藤真監訳	東洋書林	2001年	
299	④	女性選挙権を求めるポスター (1919年、アメリカ)	写真						サイネットフォト [GRA110057427]
299	⑤	女性選挙権の獲得年	表	『女性参政50周年記念 女性参政関係資料 集』	p.78-82		財団法人市川房枝記念 会出版部	1997年	
300	コラム	ヴァイマル憲法 (1919年)	史料						著者翻訳
300	①	ドーズ案とヤング案	図	『新版世界各国史24 アメリカ史』	p.290	紀平英作	山川出版社	1999年	数値に基づき自社編集部作成
300	②	1000マルク紙幣 (1922年) に10億マルクと上書きされた紙幣 (1923年)	写真						アフロ [14085578]

申請図書				出典					備考
ページ	番号	名称	種別	名称	ページ	著作者等	発行者	発行年次等	
300	—	不戦条約 (1928年)	史料	『世界史史料10 20世紀の世界Ⅰ』	p.154	歴史学研究会編	岩波書店	2006年	
301	③	『モダンタイムス』 (1936年)	写真						サイネットフォト [ABM111374661]
301	④	日本での『モダンタイムス』の上映広告	写真						(独法) 国立美術館 国立映画アーカイブ
301	⑤	機械が監視する職場のトイレ (『モダンタイムス』)	写真						サイネットフォト [SPE2GRKAXW]
301	⑥	チャップリンとガンディーの対話	史料	『チャップリン自伝 栄光と波瀾の日々』	p.358-359	チャップリン著 中里京子訳	新潮社	2018年	
302	①	経済危機と独裁の台頭	地図	『世界史アトラス』	p.209	ジェレミー=ブラック 総監修	集英社	2001年	
303	②	ローマ進軍 (1922年10月)	写真						サイネットフォト [AKG110392168]
303	③	世界恐慌の影響 (左: 各国の工業生産の変化)	グラフ	『岩波講座 世界歴史27』	p.6	古川哲	岩波書店	1971年	
303	③	世界恐慌の影響 (右: 失業率の変化)	グラフ	『マクミラン新編世界歴史統計 [1] ヨーロッパ歴史統計1750~1993』	p.164-168	B.R.ミッチェル 著、中村宏、中村 枚子訳	東洋書林	2001年	
				『マクミラン新編世界歴史統計 [2] アジア・アフリカ・大洋州歴史統計1750~1993』	p.108	B.R.ミッチェル 著、北浦甫監訳	東洋書林	2002年	
				『マクミラン新編世界歴史統計 [3] 南北アメリカ歴史統計1750~1993』	p.112	B.R.ミッチェル 著、斎藤眞監訳	東洋書林	2001年	
303	④	恐慌の原因	表						著者作成
304	①	デモのために集まった失業者たち (1932年、アメリカ)	写真						Getty Images [515180750]
304	②	テネシー川ダム建設現場 (1934年)	写真						サイネットフォト [AKG110051232]
304	④	ニューディール (新規まき直し)	表						著者作成
305	④	ナチ党の禁煙推奨ポスター (1941年)	写真						ユニフォトプレス [FAI_AP284]
306	①	満洲国のポスター	写真						南部町祐生会いの館
306	②	溥儀の来日	写真						毎日新聞社 [P20000822dd1dd1phj356000]
306	③	法幣	写真						著者所有
307	④	重慶を爆撃する日本軍 (1941年)	写真						毎日新聞社 [P20220107dd1dd1phj615000]
307	⑤	爆撃された重慶市街	写真						サイネットフォト [AX9110000001]
307	⑥	国共内戦と日中戦争	地図	『アジア歴史地図』	p.84	松田寿男、森鹿三	平凡社	1984年	著者原稿により一部修正
308	①	『ゲルニカ』	写真						ユニフォトプレス [BAL_10313]
309	②	独ソ不可侵条約の秘密議定書 (1939年8月)	史料	『世界史史料10 20世紀の世界Ⅰ』	p.285	歴史学研究会編 田嶋信雄訳	岩波書店	2006年	
309	③	ヨーロッパ戦線	地図	『ブツガー歴史地図 日本語版』	p.204-205	Cornelsen	帝国書院	2013年	著者原稿により一部修正
310	①	ソ連の対独抗戦プロパガンダポスター (1941年)	写真						ユニフォトプレス [658905]
310	②	ワルシャワのゲッター (ユダヤ人街) から強制収容所に送られるユダヤ人	写真						ユニフォトプレス [LW0120AC]

申請図書				出典					備考
ページ	番号	名称	種別	名称	ページ	著作者等	発行者	発行年次等	
311	③	アジア・太平洋の戦争	地図	“Putzger Historischer Weltatlas”	p.174	Ernst Bruckmüller ほか	Cornelsen	2001年	
				『原色図解大事典6 日本の歴史』	p.267	相賀徹夫	小学館	1981年	
312	①	原爆投下（広島）	写真						広島平和記念資料館
313	②	ヤルタ会談（1945年2月）	写真						サイネットフォト [TOP18696594]
313	—	ボツダム宣言の主な内容	史料						自社編集部要約
314	①	アメリカを中心に動き始める世界経済	地図	『ブツガ－歴史地図 日本語版』	p.186	Cornelsen	帝国書院	2013年	
315	①	「1950年 二つの世界」	写真						サイネットフォト [SPE2WDMH68]
315	②	国際連合の主要機関	図	国際連合広報センターHP					
315	③	国際連合の特徴	表						自社編集部作成
316	①	ニュルンベルク裁判	写真						ユニフォトプレス [XJL215039]
316	②	ヨーロッパの東西対立	地図	『ブツガ－歴史地図 日本語版』	p.212	Cornelsen	帝国書院	2013年	
317	③	ベルリン空輸	写真						ユニフォトプレス [uniH_RDA00159764]
317	④	分割占領されたドイツとベルリン	地図	『ブツガ－歴史地図 日本語版』	p.214	Cornelsen	帝国書院	2013年	
318	①	ガンディーとネルー	写真						サイネットフォト [AKG110392216]
318	—	ベトナム独立の理念	史料	『ベトナム民主共和国独立宣言』		ホー＝チ＝ミン			
319	②	国際連合の批准書にサインする蒋介石（1945年）	写真						ユニフォトプレス [fotoe_32028448]
319	③	中華人民共和国の建国宣言（1949年10月1日）	写真						ユニフォトプレス [SP1284AH]
320	①	朝鮮戦争の展開	地図	『大陸別世界歴史地図2 アジア大陸歴史地図』	p.141	イアン・バーンズ、ロバート・ハドソン著、増田義郎監修、武井摩利訳	東洋書林	2001年	
320	②	板門店の停戦ラインを監視する兵士（2020年）	写真						サイネットフォト [SPE2HPEK21]
321	③	インドから日本に贈られた象のインディラ（1957年）	写真						サイネットフォト [ASA110019943]
321	④	第1回非同盟諸国首脳会議に参加した各国首脳（ユーゴスラヴィア）	写真						時事通信フォト [0055249752]
323	—	（開戦時のフランス ※小レポート内資料）	写真						Gettyイメージズ [463915187]
323	—	国際連盟規約（1919年）	史料	『世界史史料10 20世紀の世界Ⅰ』	p.148-149	歴史学研究会 編 木畑洋一 訳	岩波書店	2006年	
324	—	この部で取り扱う出来事	年表						自社編集部作成
325	①	冷戦期の軍事同盟	地図	『ブツガ－歴史地図 日本語版』	p.222-223	Cornelsen	帝国書院	2013年	著者原稿により一部修正
				米州機構HP					www.oas.org/en/member_states/
325	②	当時の国際関係を風刺したポスター（1949年）	写真						ユニフォトプレス [3.3362920]
326	①	ソ連共産党第20回大会で演説するフルシチョフ（1956年）	写真						サイネットフォト [SPE2YRYN95]

申請図書				出典					備考
ページ	番号	名称	種別	名称	ページ	著作者等	発行者	発行年次等	
326	—	スターリン批判 (1956年)	史料	「フルシチョフ秘密演説全文」『中央公論』8月特大号, 第71年8号 (第815号)	p.335340		中央公論新社	1956年	自社編集部現代語訳
327	②	キューバ危機の地図	地図	“THE TIMES HISTORY OF THE WORLD” New Edition	p.274	Richard Overy	HarperCollins	1999年	
327	視点	カストロがフルシチョフに宛てた書簡 (1962年10月28日)	史料	『キューバ危機 —ミラー・イメージングの畏』	p.161	ドン・マントン、 デイヴィッド・A・ ウェルチ著 田所 昌幸 林晟一訳	中央公論新社	2015年	
328	①	ヨーロッパの経済協力機構 (1950~60年代)	地図						著者・自社編集部作成
328	②	ECからEUへ	地図/年 表	世界の教科書シリーズ23『ドイツ・フランス 共通歴史教科書【現代史】』	p.123	ベーター・ガイ ス、ギョーム・ ル・カントレック 監修、福井憲彦監 訳	明石書店	2008年	著者意見により一部修正
329	③	アフリカの独立	地図	『ブツツガー歴史地図 日本語版』	p.236	Cornelsen	帝国書院	2013年	
329	④	地域別国連加盟国の割合	グラフ	国連広報センター					
330	①	中東戦争	地図	『ブツツガー歴史地図 日本語版』	p.244-245	Cornelsen	帝国書院	2013年	著者意見により一部修正
331	②	文化大革命期に毛沢東に忠誠を誓う人々	写真						サイネットフォト [SPE2B01EHK]
331	③	中国の年齢別人口比率の推移	グラフ	国連人口統計局					
332	コラム	キング牧師の演説より	史料						著者原図
332	①	演説するキング牧師	写真						ユニフォトプレス [68555]
332	—	ホー＝チ＝ミンの演説 (1966年)	史料						著者翻訳
333	②	銃口に花を差し込んで反戦運動を行うフラワーチルドレン (1967年、ワシントン)	写真						アフロ [23710869]
333	③	ベトナム戦争の展開	地図	“THE TIMES HISTORY OF WAR”	p.242	Ian Drury	HarperCollins	2000年	
334	①	ソ連の軍事介入に抗議するブラハ市民	写真						時事通信フォト [0008137639]
334	②	核軍縮の動きと限界	年表						著者作成
335	①	ソ連の解体	地図						自社編集部作成
335	②	マルタ会談でのブッシュ (父、左) とゴルバチョフ (右)	写真						アフロ [141801261]
336	①	ウクライナに住むロシア人の州別割合 (2001年)	地図	『ウクライナ・ベラルーシ経済ガイドブック』	p.70-133				
336	②	クリミアの歴史	年表						自社編集部作成
337	③	アフガニスタンの複雑な民族構成	地図	『ブツツガー歴史地図 日本語版』	p.246	Cornelsen	帝国書院	2013年	
337	④	パレスチナ暫定自治協定の調印 (1993年、アメリカ)	写真						アフロ [85542191]
338	①	ポーランド行き列車を待つウクライナ難民 (2022年、ウク ライナ)	写真						サイネットフォト [SPE2HT9X0T]
339	②	第二次世界大戦以降の主な地域紛争	地図	外務省HP UNHCR HP					http://www.unhcr.or.jp/ref_unhcr

申請図書				出典					備考
ページ	番号	名称	種別	名称	ページ	著作者等	発行者	発行年次等	
340	①	NATOの会議に参加した各国の女性大統領や閣僚（2022年）	写真						アフロ [192355554]
340	—	黒人差別と公民権運動	年表						自社編集部作成
340	②	公民権法制定時のジョンソン大統領の声明（1964年）	史料	『米国の歴史と民主主義の基本文書』	p.158-160	米国大使館レファレンス資料室 編	米国大使館レファレンス資料室	2008年	
340	—	（ジョンソン大統領）	写真						サイネットフォト [GRA110123826]
340	③	オバマ元大統領の就任演説	史料					2009年	自社編集部訳
340	—	（オバマ元大統領）	写真						アフロ [5760037]
340	④	アメリカにおける貧困水準以下の家族数の割合	グラフ	『現代アメリカデータ総覧2000』	p.475	編者 アメリカ合衆国商務省センサス局 監訳者 鳥居泰彦	東洋書林	2001年	
				『現代アメリカデータ総覧2010』	p.456	編者 アメリカ合衆国商務省センサス局 監訳者 鳥居泰彦	東洋書林	2012年	
				"Stastical Abstract of the United States 2018"	p.484		ROWMAN & LITTLEFIELD		
340	⑤	ブラック ライヴズ マター（BLM）運動（2020年）	写真						アフロ [126770590]
341	—	思考ツール	図						自社編集部作成
341	—	近代以降の女性の権利獲得運動	年表						自社編集部作成
341	⑥	「女性の戦時労働する権利」を求める行進（1915年、ロンドン）	写真						Gettyイメージズ [530848766]
341	⑦	ウーマン=リブ運動（1977年）	写真						アフロ [34304087]
341	⑧	男女の賃金格差の推移	グラフ	Gender Wage Gap（2025.2.12最終閲覧）		OECD			
341	⑨	世界各国の内閣における女性閣僚の占める割合（2024年1月1日現在）	地図	"Woman political leaders 2024"		UN Women		2024年	
342	①	石油危機で混み合うスーパー（1974年、東京）	写真						サイネットフォト [ASA110019942]
342	②	日本で販売されているフェアトレード認証製品	写真						認定NPO法人フェアトレード・ラベル・ジャパン
343	③	アメリカ・日本・ソ連の1人あたりGDPの推移	グラフ	"Historical Statistics of the World Economy: 1-2008AD"(Web)					
343	④	ソ連の作成したコルホーズのポスター（1930年）	写真						サイネットフォト [ABM110338712]
343	⑤	輸出品目にみられるモノカルチャー	グラフ	国連貿易統計（web）					
344	①	中東の石油	地図	"INTERNATIONAL PETROLEUM ENCYCLOPEDIA 2010"	p.186,192,197,213,261	Frank T.Lauinger	PennWell	2010年	
344	①	中東の石油	グラフ	"BP Statistical Review of World Energy"				2019年	
344	②	サウジアラビアの石油相と会談する三木武夫副総理（1974年）	写真						共同通信イメージズ [2024080908533]

申請図書				出典					備考
ページ	番号	名称	種別	名称	ページ	著作者等	発行者	発行年次等	
345	③	ドルと金の交換停止を発表するニクソン	写真						アフロ [22931173]
345	④	アメリカの金保有量の推移	グラフ	World Gold Council (web)					
345	⑤	固定相場制から変動相場制へ	図						自社編集部作成
346	①	ファッションを楽しむヒジャブの女性たち (2016年、イラン)	写真						アフロ [258549580]
347	②	中国の分野別経済成長指数の推移	グラフ	『中国年鑑2000年版』		中国研究所	明石書店	2000年	
347	③	天安門前に建てられた「民主の女神」(1989年)	写真						ユニフォトプレス [P02DD00110]
347	—	北京の学生たちの自治連合会による宣言 (1989年5月4日)	史料	『天安門一九八九』					著者翻訳
348	①	日本・アメリカの貿易摩擦の推移	グラフ	『新版 日本長期統計総覧 第3巻』	p.488-489,502-503	総務省統計局監修	日本統計協会	2006年	
348	②	東海道新幹線の開通 (1964年)	写真						毎日新聞社 [P20081016dd1dd1phj776000]
349	③	東アジア諸国のGNP成長率	グラフ	『世界国勢図会 1988/89』	p.162-164	財団法人矢野恒太記念会	国勢社	1987年	
				『世界国勢図会 1994/95』	p.120-124	財団法人矢野恒太記念会	国勢社	1993年	
349	④	ASEANを取り巻く国際経済の動き	図						著者作成
350	①	ASEAN+3協力 (2024年)	写真						アフロ [260837964]
350	②	ASEAN諸国	地図	外務省HP					http://www.mofa.go.jp
351	③	南アフリカ初の全人種参加の総選挙で1票を投じるマンデラ (1994年)	写真						時事通信フォト [0055975306]

申請図書				出典					備考
ページ	番号	名称	種別	名称	ページ	著作者等	発行者	発行年次等	
351	④	総選挙に向けた演説を行うモディ首相 (2024年)	写真						時事通信フォト [0017002310]
352	①	アメリカとソ連による二極構造 (1970年代半ばごろ)	地図	『世界史アトラス』	p.108-109	ジェレミー=ブラック ク総監修	集英社	2001年	著者原稿により修正
				"THE TIMES HISTORY OF THE WORLD"	p.274-275	Richard Overy	HarperCollins	1999年	
353	①	地域統合	地図						http://www.mofa.go.jp
									http://unstats.un.org/unsd/demographic/products/dyb
									http://data.worldbank.org/indicator
354	視点	『International Herald Tribune』 1989年12月	史料					著者原図 著者翻訳	
354	①	国際英字新聞に掲載された漫画 (1989年12月)	写真						ANDREWS MCMEEL SYNDICATION [Pat OLIPHANT-Friday December 8, 1989 (cartoon)]
354	②	実質経済成長率の推移	グラフ	『世界国勢図会 2015/2016』	p.132-133	財団法人矢野恒太 記念会	国勢社	2015年	
355	③	中国の地域別対外経済協力額の推移	グラフ	『中国統計年鑑』				2023年	
356	①	ヨーロッパへの移民の流れ (2020年)	地図	UN DESA (国連経済社会局) 資料			United Nations		Web資料(2019年9月)
357	①	世界終末時計の変化	年表	"The Doomsday Clock" HPより			Bulletin of the Atomic Scientists.		
									https://jp.reuters.com/world/security/YWV4NXRLL5IB3JHQ53N57FO6EQ-2025-01-28/
357	②	月面着陸を行うためのアポロ11号の発射 (1969年、アメリカ)	写真						サイネットフォト [SPE2K5E3W4]
357	③	核保有を表明している国	表						著者・自社編集部作成
357	④	事故の起こった福島第一原子力発電所 (2011年)	写真						アフロ [120841239]
358	①	『博士の異常な愛情』 (1964年、米・英)	写真						サイネットフォト [TOP16210747]
358	②	映画『チャイナ・シンドローム』 (1979年)	写真						サイネットフォト [SPET0K8KD]
358	③	中国で行われているコスプレコンテストの様子 (2024年)	写真						時事通信フォト [0080985437]
359	④	駅の改札に導入されたユーザーフレンドリーな技術	写真						アフロ [225367752]
359	⑤	路上で音楽を楽しむ女性 (1979年)	写真						サイネットフォト [ASA110019945]
359	⑥	AIを活用してつくられた漫画	写真						サイネットフォト [R23110000008]
360	①	AIを用いたホロコースト生存者との対話 (アメリカ)	写真						アフロ [63933958]
360	②	公害・環境問題に対する取り組み	年表						著者作成

申請図書				出典					備考
ページ	番号	名称	種別	名称	ページ	著作者等	発行者	発行年次等	
361	③	世界の主な環境問題	地図						自社編集部作成
362	①	LGBTQの権利を求めるパレード (2024年、トルコ)	写真						アフロ [258173790]
362	②	国連での持続可能な開発目標 (SDGs) の承認 (2015年、ニューヨーク)	写真						アフロ [113476849]
363	①	世界各国の輸出品	地図	“UN Comtrade”			United Nations		web資料(2018年10月)
				財務省資料			財務省		web資料(2018年3月)
365	—	テーマを設定するためのヒント	表						自社編集部作成
366	—	テーマの分担例	表						著者原稿をもとに自社編集部作成
367	—	Eさんのレポート パレスチナ問題に関する動き	年表						著者原稿をもとに自社編集部作成
巻末2-3	①	世界の国々	地図						自社編集部作成
巻末2-3	②	カリブ海	地図						自社編集部作成
巻末2-3	③	ヨーロッパ	地図						自社編集部作成
巻末2-3	④	中東	地図						自社編集部作成
巻末2-3	①	ブトレマイオス地図	写真						アフロ [QKXA000018]
巻末2-3	②	TO図	写真						サイネットフォト [AKG110392236]
巻末2-3	③	坤輿万国全図 (1602年、北京で発行)	写真						CPC [JB-265,JB-266]

備考4の内容について確認しました



ウェブサイトのアドレスの掲載箇所一覧表

申請図書		学習上の参考に供する情報			備考	
番号	ページ	種別	参照先	URL		概要
1	3、 表紙（裏）	二次元コード URL <hr style="border-top: 1px dashed black;"/> 二次元コード	自社	自社ページURL	各コンテンツへリンクさせるためのメニューページ（一次遷移画面）（別紙1）。 二次遷移画面は各コンテンツへリンクさせるためのメニューページなど以下12項目。 「一問一答」（別紙2-1、三次遷移画面は別紙2-2、2-3、2-4）、「演習問題」（別紙3-1、三次遷移画面は別紙3-2、四次遷移画面は別紙3-3、3-4）、「用語解説」（別紙4-1、4-2、4-3、別書目の用語解説への遷移後画面は別紙4-4）、「動画」（別紙5-1、5-2）、「NHK for School」（別紙6-1、三次遷移画面は別紙6-2、リンク先URL一覧は別紙6-3）、「文化整理表」（別紙7-1）、「見通し・振り返りシート」（別紙8-1）、「探究TRYワークシート」（別紙9-1、収録紙面は別紙9-2）、「地図」（別紙10-1、三次遷移画面は別紙10-2）、「思考ツール・白地図」（別紙11-1、思考ツールの三次遷移画面は別紙11-2、思考ツールの四次遷移画面には「解説動画」（別紙11-3）と「PDF」（別紙11-4）を収録、白地図の三次遷移画面は別紙11-5）、「外部リンク」（別紙12-1、リンク先URL一覧は別紙12-2）、「利用規約」（別紙13）。	別紙1～13添付
2	32、50、70、 76、108、116、 126、146、154、 173、192、228、 258、301	二次元コード	自社	自社ページURL	「文化整理表」に関連したコンテンツへリンクさせるためのメニューページ（二次遷移画面）（別紙7-1）。三次遷移画面は別紙7-2。	別紙7-1、7-2添付
3	6、14、16、 31、56、62、 83、98、102、 141、173、202、 204、206、219、 238、256、280、 315、322、325、 342、357、364	二次元コード	自社	自社ページURL	「見通し・振り返りシート」に関連したコンテンツをリンクさせるためのメニューページ（二次遷移画面）（別紙8-1）。以下のコンテンツを収録。 「見通し・振り返りシート（PDF、Word）」：各章に対応したコンテンツ（別紙8-2）。	別紙8-1、8-2①、 ②添付

別紙1

一問一答

演習問題

用語解説

動画

NHK for School

文化整理表

見通し・振り返りシート

探究TRYワークシート

地図

思考ツール・白地図

外部リンク

[利用規約](#)

The screenshot shows a web interface for a quiz. On the left is a dark red sidebar with a home icon and a list of menu items: 一問一答 (selected), 演習問題, 用語解説, 動画, NHK for School, 文化整理表, 見通し・振り返りシート, 探究TRYワークシート, 地図, 思考ツール・白地図, and 外部リンク. The main content area has a title '一問一答 問題はランダムで出題されます' with a question mark icon. Below the title is a list of five categories, each with a right-pointing arrow and a checkbox: 1部 世界史へのまなざし, 2部 諸地域の歴史的特質の形成, 3部 諸地域の交流・再編, 4部 諸地域の結合・変容, and 5部 地球世界の課題. At the bottom left, there is a checkbox labeled 'ブックマークした問題のみ出題'. At the bottom right, it shows '0問 選択中' and a dark red 'スタート' button.

一問一答

演習問題

用語解説

動画

NHK for School

文化整理表

見通し・振り返りシート

探究TRYワークシート

地図

思考ツール・白地図

外部リンク

一問一答 問題はランダムで出題されます

> 1部 世界史へのまなざし

> 2部 諸地域の歴史的特質の形成

> 3部 諸地域の交流・再編

> 4部 諸地域の結合・変容

> 5部 地球世界の課題

ブックマークした問題のみ出題

0問 選択中

スタート

別紙2-2

The screenshot shows a digital interface for a Q&A session. At the top left, there is a home icon. Below it, the text "一問一答" (Q&A) is displayed next to a question and answer icon. To the right, there is a button labeled "単元選択へ" (Go to Unit Selection) and a question mark icon. The main content area contains a question: "Q. 技術者集団によって製作され、古代文明において祭器や武器として用いられた金属器を何というか。" (Q. What is the name of the metal tool made by a group of technicians and used as a ritual object or weapon in ancient civilizations?). At the bottom left, there is a bookmark icon and the text "問題をブックマークする" (Bookmark the question). At the bottom right, there is a "1/8 問" (1/8 questions) indicator and a dark red button labeled "解答" (Answer).

別紙2-3



Home icon

Q A 一問一答

単元選択へ ?

Q. 技術者集団によって製作され、古代文明において祭器や武器として用いられた金属器を何とようか。

A. 青銅器

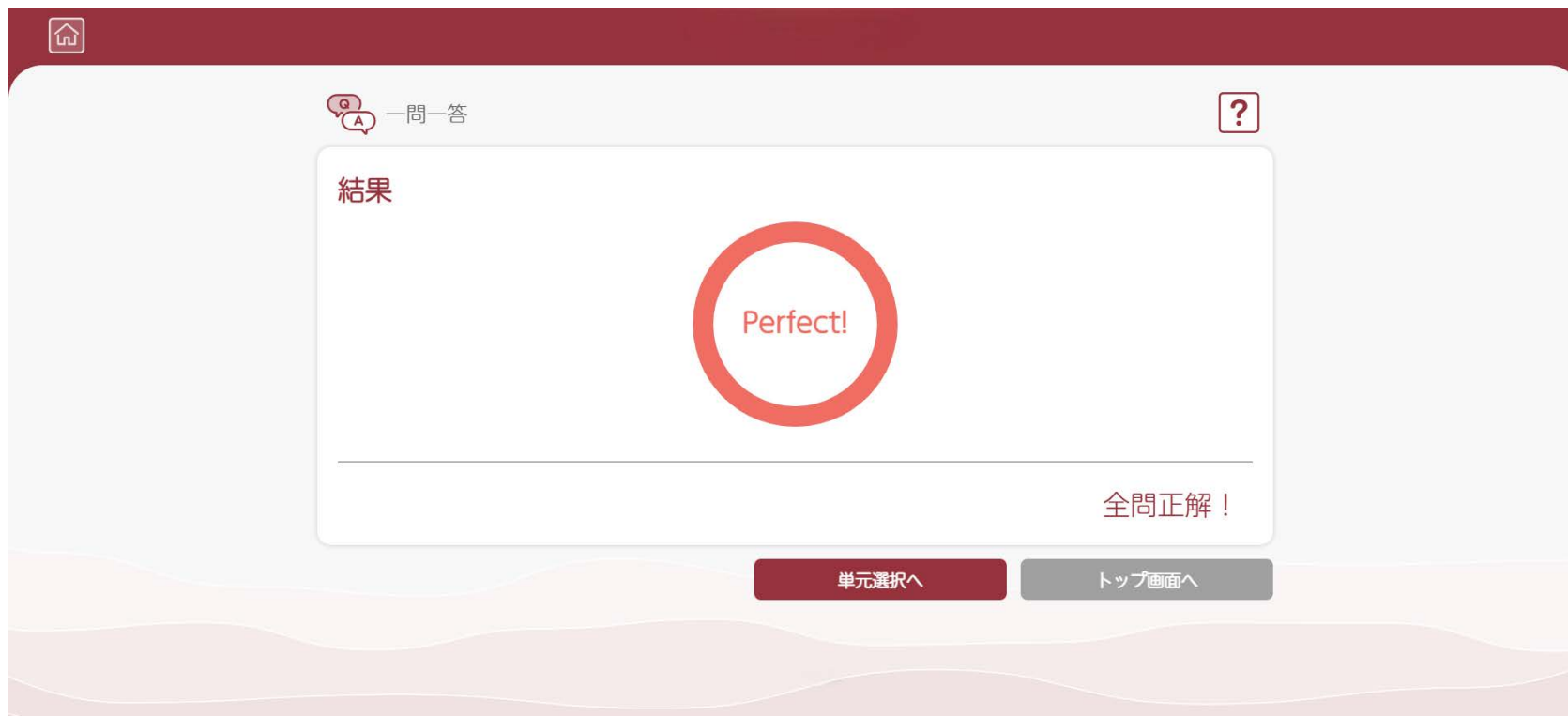
問題をブックマークする

1 / 8 問

正解 次へ

不正解 次へ

別紙2-4



The image shows a screenshot of a website interface. On the left is a dark red vertical sidebar menu with a home icon at the top. The menu items are: 一問一答, 演習問題 (highlighted), 用語解説, 動画, NHK for School, 文化整理表, 見通し・振り返りシート, 探究TRYワークシート, 地図, 思考ツール・白地図, and 外部リンク. The main content area has a light gray background and is titled '演習問題' (Practice Questions) with a question mark icon. It contains a scrollable list of 12 items, each with a chapter title and page range on the left, and the total number of questions and a right-pointing arrow on the right. The items are: 2部1章 世界各地の古代文明 (p.16~30) 全9問; 2部2章 東アジアと中央ユーラシアの歴史的特質 (p.31~55) 全8問; 2部3章 南アジアと東南アジアの歴史的特質 (p.56~61) 全4問; 2部4章 西アジアと地中海周辺の歴史的特質 (p.62~82) 全10問; 2部5章 キリスト教社会とイスラーム社会の成立 (p.83~97) 全5問; 3部1章 ユーラシア大交流圏の成立 (p.102~140) 全10問; 3部2章 アジア諸地域の成熟とヨーロッパの進出 (p.141~172) 全11問; 3部3章 主権国家体制の成立と交易の拡大 (p.173~201) 全10問; 4部1章 環大西洋革命~工業化と国民国家の生成 (p.206~218) 全6問; 4部2章 イギリスの覇権と欧米の国民国家建設 (p.219~237) 全6問.

演習問題	全9問
2部1章 世界各地の古代文明 (p.16~30)	全9問
2部2章 東アジアと中央ユーラシアの歴史的特質 (p.31~55)	全8問
2部3章 南アジアと東南アジアの歴史的特質 (p.56~61)	全4問
2部4章 西アジアと地中海周辺の歴史的特質 (p.62~82)	全10問
2部5章 キリスト教社会とイスラーム社会の成立 (p.83~97)	全5問
3部1章 ユーラシア大交流圏の成立 (p.102~140)	全10問
3部2章 アジア諸地域の成熟とヨーロッパの進出 (p.141~172)	全11問
3部3章 主権国家体制の成立と交易の拡大 (p.173~201)	全10問
4部1章 環大西洋革命~工業化と国民国家の生成 (p.206~218)	全6問
4部2章 イギリスの覇権と欧米の国民国家建設 (p.219~237)	全6問

Home icon

一問一答
演習問題
用語解説
動画
NHK for School
文化整理表
見通し・振り返りシート
探究TRYワークシート
地図
思考ツール・白地図
外部リンク

?/ 演習問題

演習問題トップ画面へ

2部2章 東アジアと中央ユーラシアの歴史的特質 (p.31~55) (章全体 42分)

- 問1 (選択問題、3分)
- 問2 (選択問題、5分)
- 問3 (論述問題、10分)
- 問4 (選択問題、3分)
- 問5 (選択問題、3分)
- 問6 (選択問題、5分)
- 問7 (選択問題、3分)
- 問8 (論述問題、10分)



 演習問題

演習問題トップ画面へ

2部2章 東アジアと中央ユーラシアの歴史的特質 (p.31~55) 問1

Q. 中華文明の形成について述べた文として正しいものを、次の①~④から一つ選べ。

- ① 現在確認できる最古の王朝である殷は、鉄製農具や甲骨文字など進んだ技術・文化をもって、他の大小の邑を統率した。
- ② 渭水盆地を本拠とする周は、洛陽に都を置き、一族や功臣などを世襲の諸侯に任じて各邑を支配させた。
- ③ 春秋時代には、覇者とよばれる有力諸侯が周王に代わって諸国を束ねたが、戦国時代になると、諸侯は周王を無視して王を称した。
- ④ 春秋・戦国時代に登場した文学や諸子百家と総称される諸思想は、表音文字である「漢字」によって書き記された。

解答

次の問題へ

The screenshot shows a digital learning interface with a dark red header bar containing a home icon. Below the header, there is a question icon and the text '演習問題'. A button labeled '演習問題トップ画面へ' is located in the top right. The main content area displays '2部2章 東アジアと中央ユーラシアの歴史的特質 (p.31~55) 問1'. The answer section is titled '解答' and contains the number '③'. Below this is a '解説' section with a detailed paragraph about the Spring and Autumn and Warring States periods in China. At the bottom, there are two buttons: '問題に戻る' and '次の問題へ'.

演習問題

演習問題トップ画面へ

2部2章 東アジアと中央ユーラシアの歴史的特質 (p.31~55) 問1

解答

③

解説

春秋時代（前770～前403）には、覇者とよばれる齊の桓公や晋の文公など有力な諸侯が、尊王攘夷を称して衰えた周王に代わって諸国を束ねたが、戦国時代（前403～前221）になると、有力諸侯は周王を無視してみずから王を称し、やがて戦国の七雄が並び立つことになった。①中国では、戦国時代に鉄製農具の使用が普及し、農業生産力が高まっていった。②前11世紀に、渭水盆地を本拠地とする周は殷を倒し、鎬京に都を置いて周辺地域を支配した。前8世紀に、周は東方の洛陽に遷都した。④殷代以降、形づくられてき

問題に戻る

次の問題へ

別紙4-1

用語解説

用語解説へ

50音で検索

章で検索

テキスト検索

検索語句を入力してください

絞り込み検索

あ か さ た な

は ま や ら わ A

全表示

- アケメネス朝ペルシア
- アジア-アフリカ会議
- アジア内貿易
- 新しい民族文化
- アッシリア帝国
- アッバース朝
- アッラー
- アテネ

用語解説

用語解説へ

50音で検索

章で検索

テキスト検索

検索語句を入力してください

章選択

選択してください

全表示

- 国家
- 文字
- 先史時代と歴史時代
- 民族
- 歴史時代の時代区分 (古代・中世・近世・近代・現代)
- 前近代・近現代
- 2部1章 世界各地の古代文明**
- 文化と文明

用語解説

用語解説へ

50

民族

言語・習慣・伝統など文化の共通性に基づいて、同じ祖先をもつと意識された人間集団のこと。外敵との戦争など、体験を共にすることで人為的に形成されることが多く、あくまで人間の意識の産物である。民族を区別する客観的な基準は存在しないだけでなく、しばしば偏見と差別によって断定的に論じられることが多いので注意を要する。民族という集団ではなく、常に個々の人間の多様性に目を向けるべきであろう。【教p.9】

テキスト検索

検索語句を入力してください

章選択

選択してください

全表示

前近代・近現代

2部1章 世界各地の古代文明

文化と文明

近代・現代)

別紙4-4

用語解説

50音で検索

章で検索

テキスト検索

検索語句を入力してください

絞り込み検索

あ か さ た な
は ま や ら わ A

全表示

あ

- IMF8条国
- アイヌ学校
- アイヌ民族
- 悪党
- 揚浜式製塩
- 阿衡の紛議
- アジア=アフリカ会議



一問一答

演習問題

用語解説

動画

NHK for School

文化整理表

見通し・振り返りシート

探究TRYワークシート

地図

思考ツール・白地図

外部リンク

▶ 動画



ローズヴェルト大統領のラジオ演説

p.205
0:48 アフロ



第一次世界大戦中に工場で働く女性

p.280
0:15 Getty Images



民衆に向かって演説するレーニン

p.284
0:52 アフロ





▶ 動画 / 第一次世界大戦中に工場で働く女性



The screenshot displays the NHK for School website interface. On the left is a dark red navigation menu with a home icon at the top. The menu items are: 一問一答, 演習問題, 用語解説, 動画, NHK for School (highlighted), 文化整理表, 見通し・振り返りシート, 探究TRYワークシート, 地図, 思考ツール・白地図, and 外部リンク. The main content area is light gray and features the NHK logo and 'NHK for School' text. Below this is a grid of nine lesson cards, each with a chapter title and page range. A vertical scrollbar is on the right side of the grid.

Chapter	Title	Page Range
1部 1章	地球環境からみる人類の歴史	(p.6-9)
2部 1章	世界各地の古代文明	(p.16-30)
2部 2章	東アジアと中央ユーラシアの歴史的特質	(p.31-53)
2部 3章	南アジアと東南アジアの歴史的特質	(p.56-61)
2部 4章	西アジアと地中海周辺の歴史的特質	(p.62-81)
2部 5章	キリスト教社会とイスラーム社会の成立	(p.83-96)
3部 1章	ユーラシア大交流圏の成立	(p.102-139)
3部 2章	アジア諸地域の成熟とヨーロッパの進出	(p.141-169)
3部 3章	主権国家体制の成立と交易の拡大	(p.173-197)

Home icon

- 一問一答
- 演習問題
- 用語解説
- 動画
- NHK for School**
- 文化整理表
- 見通し・振り返りシート
- 探究TRYワークシート
- 地図
- 思考ツール・白地図
- 外部リンク

NHK NHK for School / 1部 1章 地球環境からみる人類の歴史 (p.6-9)

氷期 人間の移動

石器

NHK for School URL一覧 ①

参照先	URL
氷期 人間の移動	https://www2.nhk.or.jp/school/watch/clip/?das_id=D0005402808_00000
石器	https://www2.nhk.or.jp/school/watch/clip/?das_id=D0005403004_00000
アジア ガンジス川	https://www2.nhk.or.jp/school/watch/clip/?das_id=D0005402498_00000
仏教	https://www2.nhk.or.jp/school/watch/clip/?das_id=D0005310430_00000
遣唐使船	https://www2.nhk.or.jp/school/watch/clip/?das_id=D0005403015_00000
遣唐使	https://www2.nhk.or.jp/school/watch/clip/?das_id=D0005310028_00000
ボロボドゥール	https://www2.nhk.or.jp/school/watch/clip/?das_id=D0005410034_00000
キリスト教	https://www2.nhk.or.jp/school/watch/clip/?das_id=D0005310428_00000
イスラム教	https://www2.nhk.or.jp/school/watch/clip/?das_id=D0005310429_00000
聖地エルサレム	https://www2.nhk.or.jp/school/watch/clip/?das_id=D0005310432_00000
日宋貿易	https://www2.nhk.or.jp/school/watch/clip/?das_id=D0005310042_00000
日明貿易	https://www2.nhk.or.jp/school/watch/clip/?das_id=D0005310505_00000
倭寇	https://www2.nhk.or.jp/school/watch/clip/?das_id=D0005403040_00000
琉球王国	https://www2.nhk.or.jp/school/watch/clip/?das_id=D0005403042_00000
江戸幕府のしくみ	https://www2.nhk.or.jp/school/watch/clip/?das_id=D0005403037_00000
中国の歴史とモンゴル	https://www2.nhk.or.jp/school/watch/clip/?das_id=D0005310501_00000
朝鮮通信使	https://www2.nhk.or.jp/school/watch/clip/?das_id=D0005310082_00000
大航海時代	https://www2.nhk.or.jp/school/watch/clip/?das_id=D0005403058_00000
株式会社のルーツ	https://www2.nhk.or.jp/school/watch/clip/?das_id=D0005310363_00000
ロッカー中学	https://www2.nhk.or.jp/school/watch/clip/?das_id=D0005402885_00000
モンテスキュー	https://www2.nhk.or.jp/school/watch/clip/?das_id=D0005403242_00000

NHK for School URL一覧②

参照先	URL
ルソー—中学	https://www2.nhk.or.jp/school/watch/clip/?das_id=D0005402884_00000
アフリカの歴史 奴隷貿易	https://www2.nhk.or.jp/school/watch/clip/?das_id=D0005310570_00000
イギリスの産業革命	https://www2.nhk.or.jp/school/watch/clip/?das_id=D0005403067_00000
人権の歴史	https://www2.nhk.or.jp/school/watch/clip/?das_id=D0005311248_00000
アメリカ独立宣言	https://www2.nhk.or.jp/school/watch/clip/?das_id=D0005402886_00000
資本主義経済と社会主義経済	https://www2.nhk.or.jp/school/watch/clip/?das_id=D0005402944_00000
ペリー来航	https://www2.nhk.or.jp/school/watch/clip/?das_id=D0005403068_00000
明治維新	https://www2.nhk.or.jp/school/watch/clip/?das_id=D0005403071_00000
北海道の開拓とアイヌ民族	https://www2.nhk.or.jp/school/watch/clip/?das_id=D0005403140_00000
自由民権運動	https://www2.nhk.or.jp/school/watch/clip/?das_id=D0005403225_00000
大日本帝国憲法	https://www2.nhk.or.jp/school/watch/clip/?das_id=D0005402876_00000
日清戦争	https://www2.nhk.or.jp/school/watch/clip/?das_id=D0005403077_00000
八幡製鉄所	https://www2.nhk.or.jp/school/watch/clip/?das_id=D0005403080_00000
白豪主義から多文化主義へ	https://www2.nhk.or.jp/school/watch/clip/?das_id=D0005310565_00000
日露戦争	https://www2.nhk.or.jp/school/watch/clip/?das_id=D0005403078_00000
第一次世界大戦	https://www2.nhk.or.jp/school/watch/clip/?das_id=D0005403082_00000
パリ講和会議と国際連盟	https://www2.nhk.or.jp/school/watch/clip/?das_id=D0005403275_00000
米騒動	https://www2.nhk.or.jp/school/watch/clip/?das_id=D0005403083_00000
大正デモクラシー	https://www2.nhk.or.jp/school/watch/clip/?das_id=D0005403084_00000
治安維持法	https://www2.nhk.or.jp/school/watch/clip/?das_id=D0005403086_00000
制限選挙と普通選挙—中学	https://www2.nhk.or.jp/school/watch/clip/?das_id=D0005402919_00000

NHK for School URL一覧 ③

参照先	URL
女性の参政権	https://www2.nhk.or.jp/school/watch/clip/?das_id=D0005402920_00000
日本と国際連盟	https://www2.nhk.or.jp/school/watch/clip/?das_id=D0005403279_00000
第二次世界大戦	https://www2.nhk.or.jp/school/watch/clip/?das_id=D0005403083_00000
太平洋戦争	https://www2.nhk.or.jp/school/watch/clip/?das_id=D0005403090_00000
沖縄戦	https://www2.nhk.or.jp/school/watch/clip/?das_id=D0005311279_00000
広島と長崎	https://www2.nhk.or.jp/school/watch/clip/?das_id=D0005311505_00000
玉音放送	https://www2.nhk.or.jp/school/watch/clip/?das_id=D0005310152_00000
東京大空襲	https://www2.nhk.or.jp/school/watch/clip/?das_id=D0005403093_00000
戦時下の生活	https://www2.nhk.or.jp/school/watch/clip/?das_id=D0005403091_00000
国際連合	https://www2.nhk.or.jp/school/watch/clip/?das_id=D0005402942_00000
東京裁判	https://www2.nhk.or.jp/school/watch/clip/?das_id=D0005402873_00000
日本国憲法の制定	https://www2.nhk.or.jp/school/watch/clip/?das_id=D0005403094_00000
教育の民主化	https://www2.nhk.or.jp/school/watch/clip/?das_id=D0005403095_00000
冷戦—中学	https://www2.nhk.or.jp/school/watch/clip/?das_id=D0005402946_00000
朝鮮戦争	https://www2.nhk.or.jp/school/watch/clip/?das_id=D0005403272_00000
サンフランシスコ平和条約	https://www2.nhk.or.jp/school/watch/clip/?das_id=D0005403096_00000
ベルリンの壁—中学	https://www2.nhk.or.jp/school/watch/clip/?das_id=D0005402948_00000
EUが発足した理由	https://www2.nhk.or.jp/school/watch/clip/?das_id=D0005310580_00000
アジアアフリカ会議	https://www2.nhk.or.jp/school/watch/clip/?das_id=D0005403179_00000
アフリカの歴史 植民地支配	https://www2.nhk.or.jp/school/watch/clip/?das_id=D0005310571_00000
日中平和友好条約	https://www2.nhk.or.jp/school/watch/clip/?das_id=D0005403100_00000

NHK for School URL一覧④

参照先	URL
ODA	https://www2.nhk.or.jp/school/watch/clip/?das_id=D0005403177_00000
難民	https://www2.nhk.or.jp/school/watch/clip/?das_id=D0005403264_00000
PKO	https://www2.nhk.or.jp/school/watch/clip/?das_id=D0005403176_00000
NGOの活躍	https://www2.nhk.or.jp/school/watch/clip/?das_id=D0005310402_00000
南南問題	https://www2.nhk.or.jp/school/watch/clip/?das_id=D0005403174_00000
原油価格の高騰（オイルショック）	https://www2.nhk.or.jp/school/watch/clip/?das_id=D0005403159_00000
安保闘争	https://www2.nhk.or.jp/school/watch/clip/?das_id=D0005403099_00000
日韓基本条約	https://www2.nhk.or.jp/school/watch/clip/?das_id=D0005403098_00000
高度経済成長	https://www2.nhk.or.jp/school/watch/clip/?das_id=D0005403101_00000
バブル経済	https://www2.nhk.or.jp/school/watch/clip/?das_id=D0005403097_00000
NIES（新興工業経済地域）	https://www2.nhk.or.jp/school/watch/clip/?das_id=D0005403270_00000
ASEAN（東南アジア諸国連合）	https://www2.nhk.or.jp/school/watch/clip/?das_id=D0005403162_00000
カンボジア	https://www2.nhk.or.jp/school/watch/clip/?das_id=D0005402950_00000
APEC（アジア太平洋経済協力会議）	https://www2.nhk.or.jp/school/watch/clip/?das_id=D0005403160_00000
進化する中国の工業	https://www2.nhk.or.jp/school/watch/clip/?das_id=D0005311355_00000
核兵器	https://www2.nhk.or.jp/school/watch/clip/?das_id=D0005402951_00000
グローバル化とは	https://www2.nhk.or.jp/school/watch/clip/?das_id=D0005310352_00000
対話型の人工知能（AI）とは？	https://www2.nhk.or.jp/school/watch/clip/?das_id=D0005311542_00000
WHO	https://www2.nhk.or.jp/school/watch/clip/?das_id=D0005310469_00000
新しいエネルギー	https://www2.nhk.or.jp/school/watch/clip/?das_id=D0005403228_00000

Home icon

一問一答
演習問題
用語解説
動画
NHK for School
文化整理表
見通し・振り返りシート
探究TRYワークシート
地図
思考ツール・白地図
外部リンク

文化整理表

諸子百家 (p.32)	漢代の文化 (p.36)	晋唐文化 (p.50)
南アジアの文化 (p.57)	古代ギリシア文化 (p.70)	ヘレニズム文化 (p.70)
ローマ時代の文化 (p.76)	イスラームの文化 (p.108)	中世ヨーロッパの文化 (p.116)
宋代の文化 (p.126)	モンゴル時代の文化 (p.133)	明代の主な書物 (p.146)

🏠
文化整理表 / 中世・近世のヨーロッパ文化

特徴	1300年	1400年	1500年	1600年
イタリア 東方貿易で巨富を得たメディチ家などの富豪や教皇に保護されて発展	ダンテ 「神曲」 ジョット 「東方三博士の礼拝」 ペトラルカ 「叙情詩集」 ボッカッチョ 「デカメロン」 聖マリア=デル=フィオーレ大聖堂 ルネサンス彫刻を確立	ファン=アイク兄弟 フルネレスキ ドナテッロ	ボッティチェッリ 「春」「ヴィーナスの誕生」 レオナルド=ダ=ヴィンチ 「モナリザ」「最後の晩餐」 ミケランジェロ 「ダヴィデ像」「最後の審判」 ラファエロ 「アテネの学堂」「小椅子の聖母」聖母子像 マキアヴェリ 「君主論」	
ネーデルラント 毛織物工業・遠隔地商業により発展	油彩技法を完成	ファン=アイク兄弟	エラスムス 「愚神礼讃」 ブリューゲル 風俗画・民衆画	
ドイツ 鉱山業を営んだ南ドイツ中心			デューラー 「四人の使徒」「黙示録」 ホルバイン 肖像画「エラスムス像」	
イギリス 宮廷の保護で発展	チョーサー 「カンタベリ物語」		トマス=モア 「ユートピア」 「ハムレット」「ヴェニスの商人」 シェークスピア	
フランス 国王フランソワ1世の宮廷中心			ラブレール 「ガルガンチュアとパンタグリエルの物語」 モンテーニュ 「随想録」	
スペイン 国王の保護の下で発展			エル=グレコ 「フェリペ2世の夢」 セルバンテス 「ドン=キホーテ」	
接科学 神学的宇宙観を合理的な見方で打破		活版印刷術 グーテンベルク	地動説 コペルニクス 地動説を支持 ガリレオ=ガリレイ	ケプラー 惑星運動の法則
おもな出来事	ペストの流行	大航海時代の始まり	宗教改革	三十年戦争

文学・思想
 美術
 科学

L e a r t

The image shows a digital learning interface with a dark red sidebar on the left and a main content area on the right. The sidebar contains a home icon and a list of menu items: 一問一答, 演習問題, 用語解説, 動画, NHK for School, 文化整理表, 見通し・振り返りシート (highlighted), 探究TRYワークシート, 地図, 思考ツール・白地図, and 外部リンク. The main content area is titled '見通し・振り返りシート' and features three main sections. The first section is '1部1章 地球環境からみる人類の歴史 (p.6-9)' with PDF and Word download buttons. The second section is '2部 見通し 複数の資料を読み解いて問いを表現しよう (p.14-15)' with PDF and Word buttons. The third section is '2部1章 世界各地の古代文明 (p.16-30)' with PDF and Word buttons. To the right of this is '2部2章 東アジアと中央ユーラシアの歴史的特質 (p.31-55)' with PDF and Word buttons. At the bottom, there are three white boxes with the text 'つねに音'.

別紙8-2①

学習の見通し・振り返りシート

3部1章 ユーラシア大交流圏の成立

年 組 番
名前

■問いの確認

部の学習を始める前に立てた「あなたの考えた問い」(p.101)を書き出そう。

「あなたの考えた問い」:

■章の問い

「章の問い」に対するあなたの予想を書き込もう。

3部1章の問い：ユーラシアと諸地域における陸と海のネットワークは、どのように広がったのだろうか。

あなたの予想：

■節の振り返り

各節を学習した後に、節の課題に対するあなたの考えを書き込もう。

<p>1 イスラム世界の拡大 (p.102-109)</p> <p>課題：イスラムは、どのような地域に広がったのだろうか。</p> <p>あなたの考え：</p> <div style="border: 1px solid black; height: 80px;"></div>	<p>2 ヨーロッパ封建社会の展開 (p.110-121)</p> <p>課題：ヨーロッパの封建社会は、どのように変化していったのだろうか。</p> <p>あなたの考え：</p> <div style="border: 1px solid black; height: 80px;"></div>
<p>3 東アジア諸地域の成長と自立 (p.122-129)</p> <p>課題：唐の崩壊後、東アジアではどのような勢力が台頭したのだろうか。</p> <p>あなたの考え：</p> <div style="border: 1px solid black; height: 80px;"></div>	<p>4 海と陸をつなぐ海域世界 (p.131-134)</p> <p>課題：9世紀以降に東南アジアで起こった「ダイナミックな変化」とは、どのようなものだろうか。</p> <p>あなたの考え：</p> <div style="border: 1px solid black; height: 80px;"></div>

別紙8-2②

5 ユーラシア大帝国の出現 (p.135-139)
課題：モンゴル帝国によるユーラシアの統合と交流は、世界の歴史にどのような影響を与えたのだろうか。
あなたの考え：

■章の振り返り STEP1

「章の振り返り」に対するあなたの考えを書き込もう。その際「あなたの考えた問い」と関連していると考えたことも書き込もう。

3部1章の振り返り：モンゴル帝国による支配は、ユーラシア全体の歴史においてどのような意味をもつだろうか。交易ネットワーク、経済システム、文化・思想、世界帝国のありかた、帝国統治下で移動した人々などの観点から一つ取り上げ、各地域のそれまでの歴史をふまえたうえで、あなたの考えを説明しよう。

あなたの考え：
「あなたの考えた問い」との関連：

■章の振り返り STEP2

この章での学習を踏まえ、p.101で設定した「あなたの考えた問い」と「この問いを考えた理由」を、自分にとっての問いの意味も考えながら見直そう。そして、もし「あなたの考えた問い」を修正したり、別の観点で設定し直したりする場合には、以下に書き込もう。

四つの観点：

- 交易の拡大 都市の発達
 国家体制の変化 宗教や科学・技術及び文化・思想の伝播

「あなたの考えた問い」：

Home icon

- 一問一答
- 演習問題
- 用語解説
- 動画
- NHK for School
- 文化整理表
- 見通し・振り返りシート
- 探究TRYワークシート
- 地図
- 思考ツール・白地図
- 外部リンク

探究TRYワークシート

探究TRY
各国は「中華」とどのようにつきあっ
たのか？
(p.54-55)

PDF Word

探究TRY
なぜ多民族が共存できたのか？
(p.170-171)

PDF Word

探究TRY
奴隷とはどのような存在だろうか？
(p.198-199)

PDF Word

探究TRY
産業革命は「革命」といえるのか？
(p.222-223)

PDF Word

探究TRY
「平等」は達成されているのか？
(p.340-341)

PDF Word

_____年__月__日

教科書 p.198-199

探究TRY 奴隷とはどのような存在だろうか？

—複数の時代・地域から考える奴隷の定義

__年__組__番 名前_____

導入

この探究に取り組む前に、「奴隷」とはどのような存在か、現時点のあなたの考えを説明しよう。

「奴隷」とは
である。

HOP(読解)

読解1) 古代ギリシア・ローマの奴隷はどのような存在だったのだろうか。Aの資料などを参考に考えよう。

読解2) イスラム世界の奴隷はどのような存在だったのだろうか。Bの資料などを参考に考えよう。

読解3) 大西洋三角貿易における奴隷はどのような存在だったのだろうか。Cの資料などを参考に考えよう。

読解4) 1)～3)の奴隷の共通点と相違点は何だろうか。

共通点	相違点
-----	-----

STEP(説明・議論)

HOP(読解)での考察やほかの資料も調べて、奴隷とはどのような存在と考えられるか、グループで意見交換し、次のページの思考ツールにまとめよう。

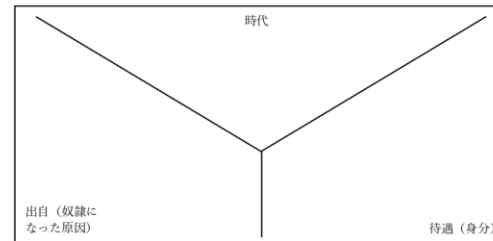
<あなたの意見>

<グループの意見>

別紙9-2②

____年__月__日

教科書 p.198-199



ここまでの活動を踏まえて、あなたが奴隷を定義する最も重要な要素の一つを選び、説明しよう。

JUMP！現代への展望

現代でもイギリスに「現代奴隷法」が存在する。この法律や国連の国際労働機関などの資料から、現代の奴隷的な労働について調べよう。また、ここでの探究の成果を踏まえて、なぜ奴隷的な労働が舞台でも存在するのか、そのような状態を解消するにはどのような取り組みが必要か、考えよう。

振り返り

1) この探究活動を通して、あなたの考えは変わっただろうか、もう一度、「奴隷」を説明しよう。

「奴隷」とは

である。

2) 今回の探究活動のなかであなたが意識できた点や、改善できる点があれば書き出そう。

意識できた点・改善できる点

一問一答
演習問題
用語解説
動画
NHK for School
文化整理表
見通し・振り返りシート
探究TRYワークシート
地図
思考ツール・白地図
外部リンク

地図

2世紀のユーラシア

3～4世紀のユーラシア

8～9世紀のユーラシア

10～12世紀のユーラシア

14世紀のユーラシア

16世紀の世界

17～18世紀の世界

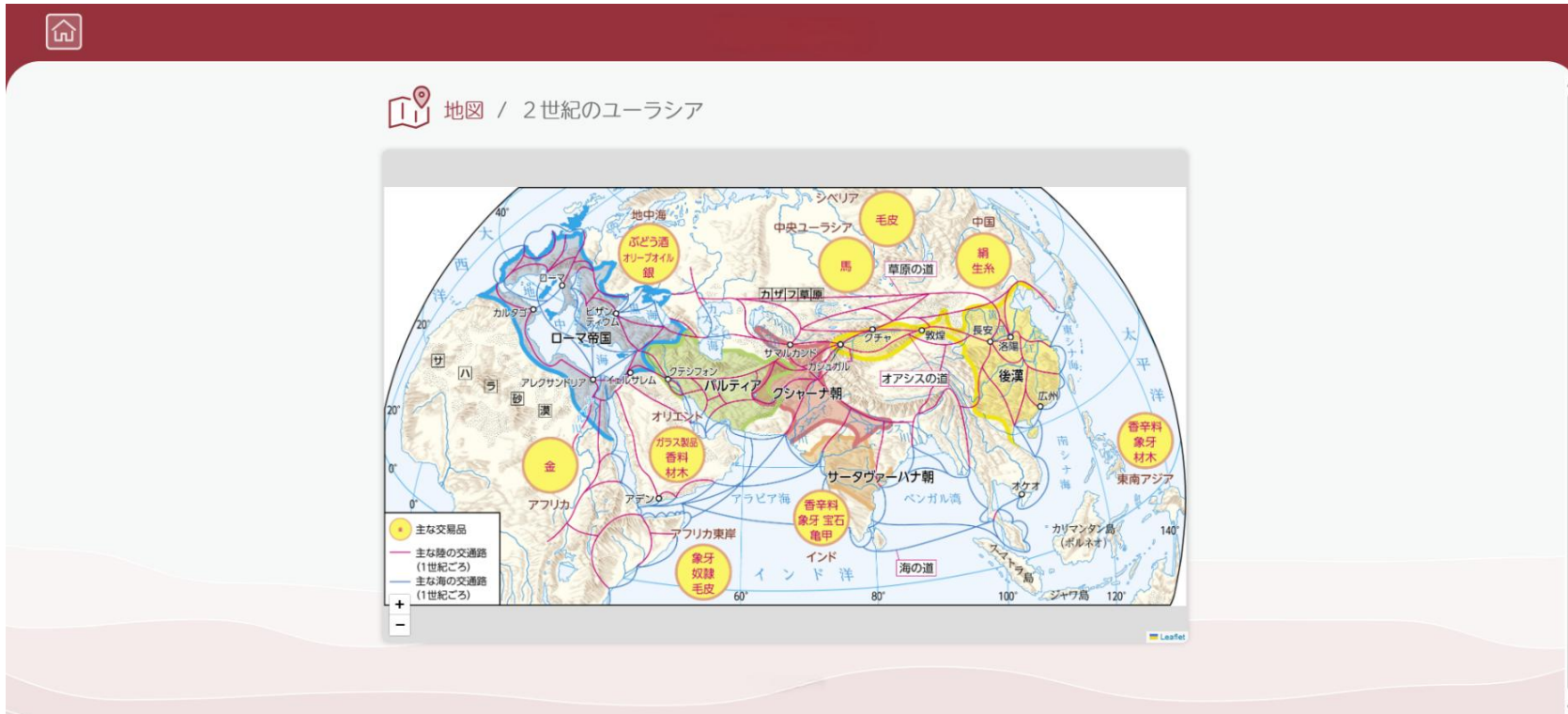
19世紀の世界

20世紀初めの世界

20世紀前半の世界

20世紀後半の世界

21世紀の世界





The screenshot shows a website interface with a dark red header and a light gray main area. On the left is a dark red sidebar with a home icon at the top and a list of menu items. The main area has a title '思考ツール・白地図 / 思考ツール' with a speech bubble icon. Below the title is a 3x3 grid of tool categories. Each category has two buttons: '解説動画' (Explanation Video) and 'ワークシート' (Worksheet). A vertical scrollbar is on the right side of the grid.

Home icon

一問一答
演習問題
用語解説
動画
NHK for School
文化整理表
見通し・振り返りシート
探究TRYワークシート
地図
思考ツール・白地図
外部リンク

思考ツール・白地図 / 思考ツール

マトリックス	Xチャート	Yチャート
解説動画 ワークシート	解説動画 ワークシート	解説動画 ワークシート
座標軸	ベン図	ランキング
解説動画 ワークシート	解説動画 ワークシート	解説動画 ワークシート
ウェビング	ステップチャート	クラゲチャート
解説動画 ワークシート	解説動画 ワークシート	解説動画 ワークシート

Home icon

思考ツール・白地図 / 思考ツール / マトリックス 解説動画

マトリックス

複数の対象をいくつかの視点で整理し、
分類する方法です。


次へ ▶

テーマ： _____

世界全図



ミラー図法 (ヨーロッパ中心) [PDF]



ミラー図法 (日本中心) [PNG]



ミラー図法 (日本中心) [PDF]



ミラー図法 (日本中心) [PNG]



メルカトル図法 (ヨーロッパ中心) [PDF]



メルカトル図法 (ヨーロッパ中心) [PNG]




メルカトル図法 (日本中心) [PDF]



メルカトル図法 (日本中心) [PNG]



ヴィンケル第3図法 (ヨーロッパ中心) [PDF]



ヴィンケル第3図法 (ヨーロッパ中心) [PNG]

Home icon

- 一問一答
- 演習問題
- 用語解説
- 動画
- NHK for School
- 文化整理表
- 見通し・振り返りシート
- 探究TRYワークシート
- 地図
- 思考ツール・白地図
- 外部リンク

外部リンク

海外のウェブサイト

大英博物館 (イギリス、英語サイト)
世界各地の資料を検索・閲覧することができます。一部資料は3Dモデルでも閲覧できます。

メトロポリタン美術館 (アメリカ、英語サイト)
世界各地の資料を検索・閲覧することができます。

ルーヴル美術館 コレクション (フランス、英語サイト)
ヨーロッパの美術品を中心に、世界各地の資料を検索・閲覧することができます。

ウフィツィ美術館 (イタリア、英語サイト)

外部リンク URL一覧①

参照先	URL
大英博物館	https://www.britishmuseum.org/
メトロポリタン美術館	https://www.metmuseum.org/
ルーヴル美術館 コレクション	https://collections.louvre.fr/en/
ウフィツィ美術館	https://www.uffizi.it/en
エルミタージュ美術館	https://www.hermitagemuseum.org/?lng=en
プラド美術館	https://www.museodelprado.es/en
故宮博物院	https://intl.dpm.org.cn/index.html?l=jp/
国立故宮博物院	https://www.npm.gov.tw/?l=3/
ニューデリー国立博物館	https://www.nationalmuseumindia.gov.in/en
国立人類学博物館	https://mna.inah.gob.mx/
e国宝	https://emuseum.nich.go.jp/
東京国立博物館	https://www.tnm.jp/
京都国立博物館	https://www.kyohaku.go.jp/jp/
奈良国立博物館	https://www.narahaku.go.jp/
九州国立博物館	https://www.kyuhaku.jp/
国立アイヌ民族博物館	https://nam.go.jp/
国立西洋美術館	https://www.nmwa.go.jp/jp/
国立国会図書館	https://www.ndl.go.jp/
国立公文書館	https://www.archives.go.jp/
国立公文書館 アジア歴史資料センター	https://www.jacar.go.jp/
東京大学史料編纂所	https://www.hi.u-tokyo.ac.jp/

外部リンク URL一覧②

参照先	URL
古代オリエント博物館 パルミラ写真アーカイヴ	https://aom-tokyo.sakura.ne.jp/db/palmyra/
横浜開港資料館	http://www.kaikou.city.yokohama.jp/index.htm
横浜ユーラシア文化館	http://www.eurasia.city.yokohama.jp/
国際日本文化研究センター	https://www.nichibun.ac.jp/ja/
岡山市立オリエント博物館	https://www.city.okayama.jp/orientmuseum/
長崎歴史文化博物館	https://www.nmhc.jp/
沖縄県公文書館	https://www.archives.pref.okinawa.jp/

外部リンクについて

- リンク先は当社のウェブサイトではありません。
リンク先の内容およびリンク先の利用により生じる一切の損害について、当社はいかなる責任も負うものではありません。
- リンク先の利用規約・推奨環境は各サイトでご確認ください。

Leaflet.js について

- 本サイトのコンテンツの一部において、「Leaflet.js」を用いております。
「Leaflet.js」のライセンスについては下記リンク先の情報を参照願います。
- [Leaflet.js について](#)

Cookie（クッキー）について

- 当サイトでは、サービス向上およびお客様により適したサービスを提供するため、Cookie（クッキー）を利用しています。詳細については下記リンク先の情報を参照願います。
- [Cookie（クッキー）の利用について](#)