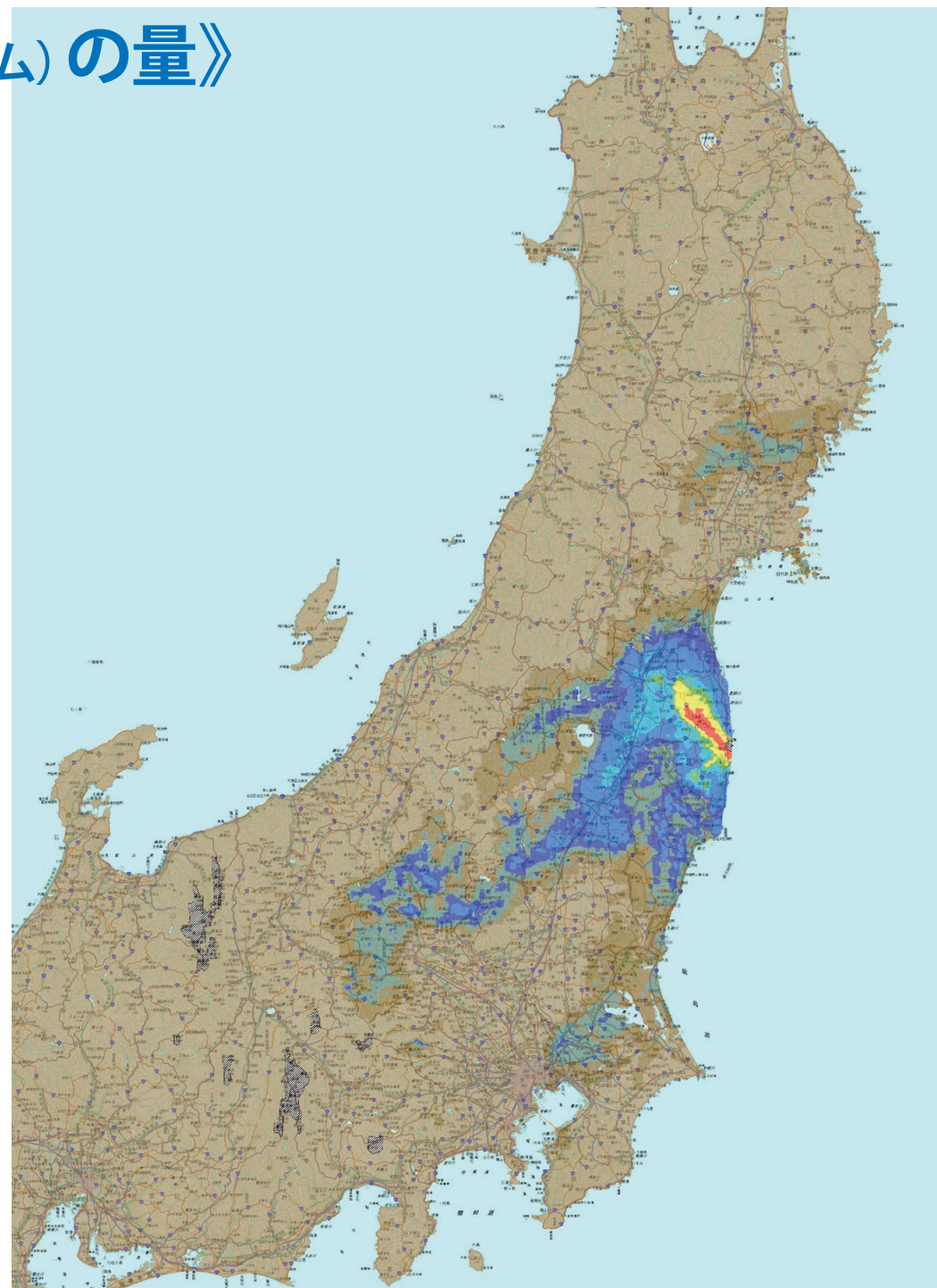
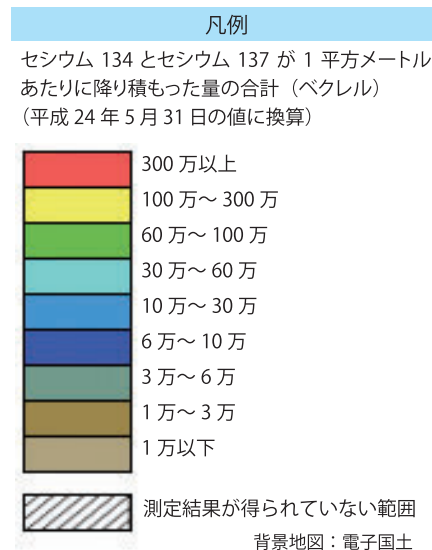
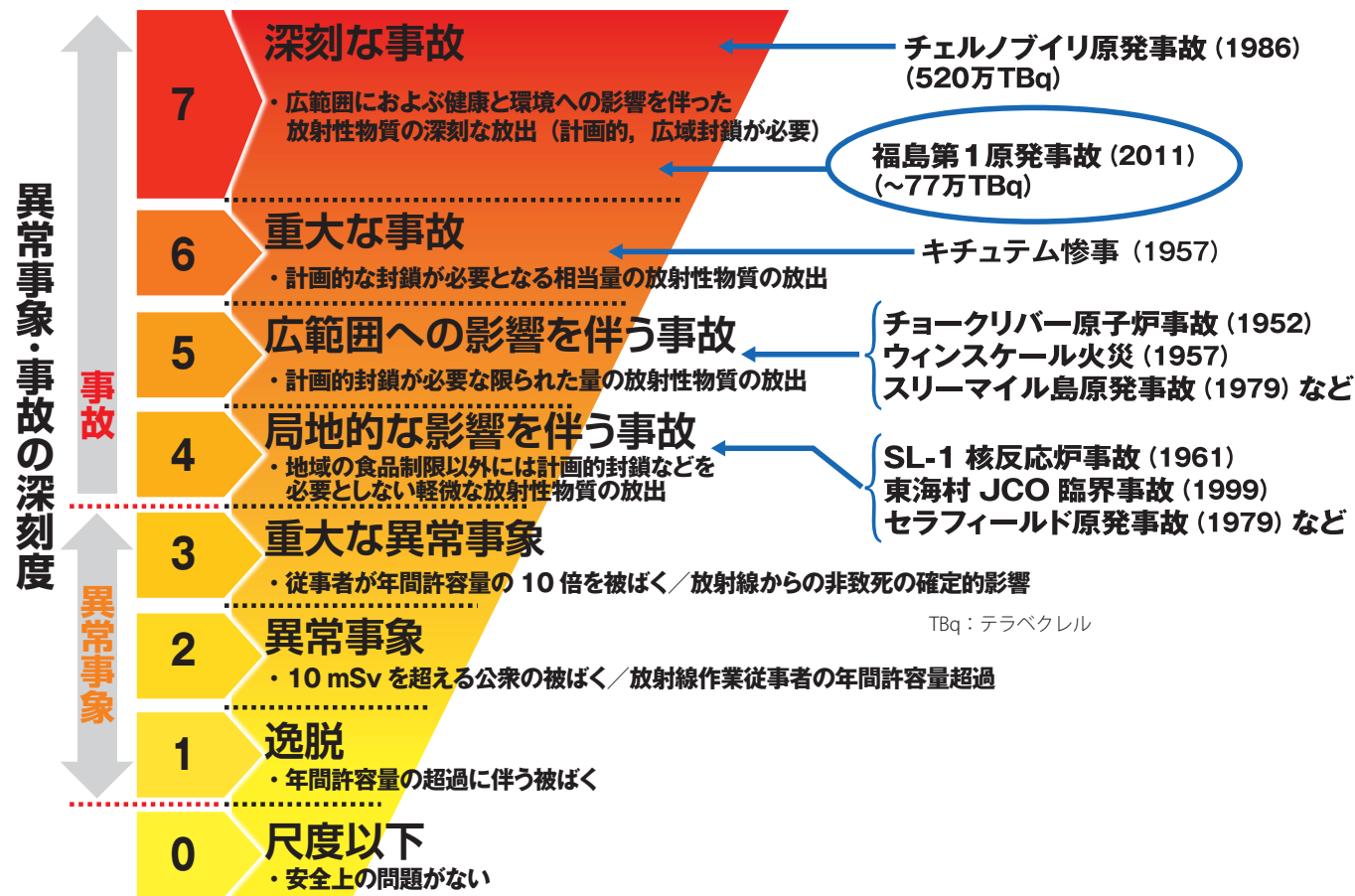


# 《地面に落ちた放射性物質(セシウム)の量》



出典：「①北海道の航空機モニタリングの測定結果、及び  
②東日本全域の航空機モニタリングの結果の天然核種の  
影響を詳細に考慮した改訂について」(平成 24 年 7 月 27  
日文部科学省) より一部改変  
(掲載ページ：中学生・高校生用 P.3)

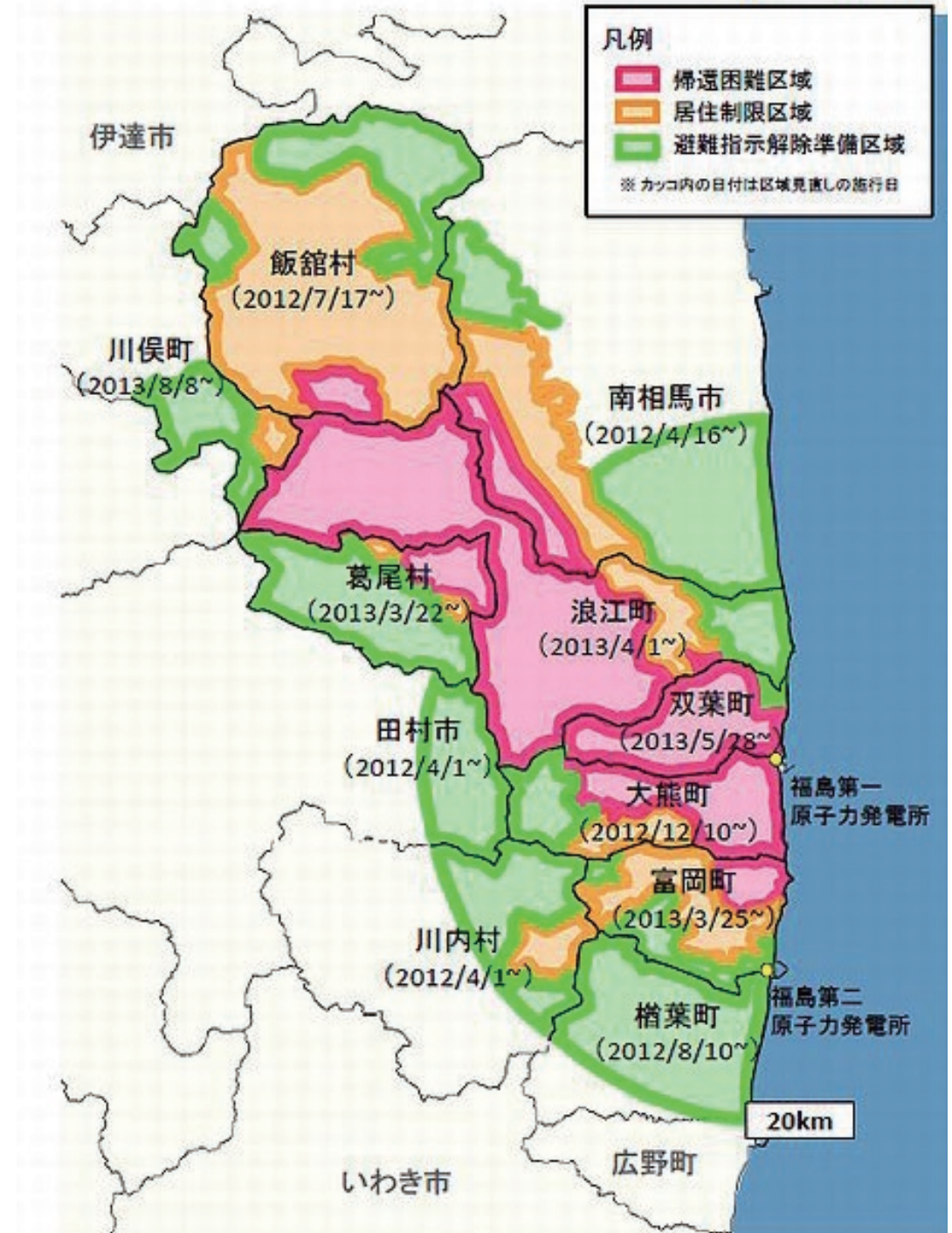
# 《原子力災害の影響 国際原子力事象評価》



出典：放射線による健康影響等に関する統一的な基礎資料 平成 24 年度版 ver.201200 を一部修正 (掲載ページ：中学生・高校生用 P.3)

# 《避難指示区域の概念図》

平成25年8月8日時点



出典：経済産業省ウェブサイト

「東日本大震災関連情報」

(掲載ページ：中学生・高校生用 P.2 P.4)

# 《福島県二本松市で再開した浪江小学校仮校舎》



写真提供：浪江町教育委員会  
(掲載ページ：中学生・高校生用 P.4)

# 《「ふるさとなみえ科」で新聞づくりの授業に参加する子供たち》



写真提供：浪江町教育委員会  
(掲載ページ：中学生・高校生用 P.4)