

東京電力株式会社福島第一原子力発電所の20km以遠のモニタリング結果について
[Readings at Reading Points out of 20 km Zone of TEPCO Fukushima Dai-ichi NPP]

平成23年8月6日 18時00分現在

[As of 18:00 August 6, 2011]

文 部 科 学 省

[Ministry of Education, Culture, Sports, Science and Technology (MEXT)]

文部科学省が集計した結果
[Monitoring Outputs by MEXT]

線量計の種類 [Type of detectors]

Nal : NaI(ヨウ化ナトリウム)シンチレータによる値 [measured by NaI scintillator detector]

IC : 電離箱による値 [measured by ionization chamber type survey meter]

[Abbreviations]

[TEPCO : Tokyo Electric Power Company]

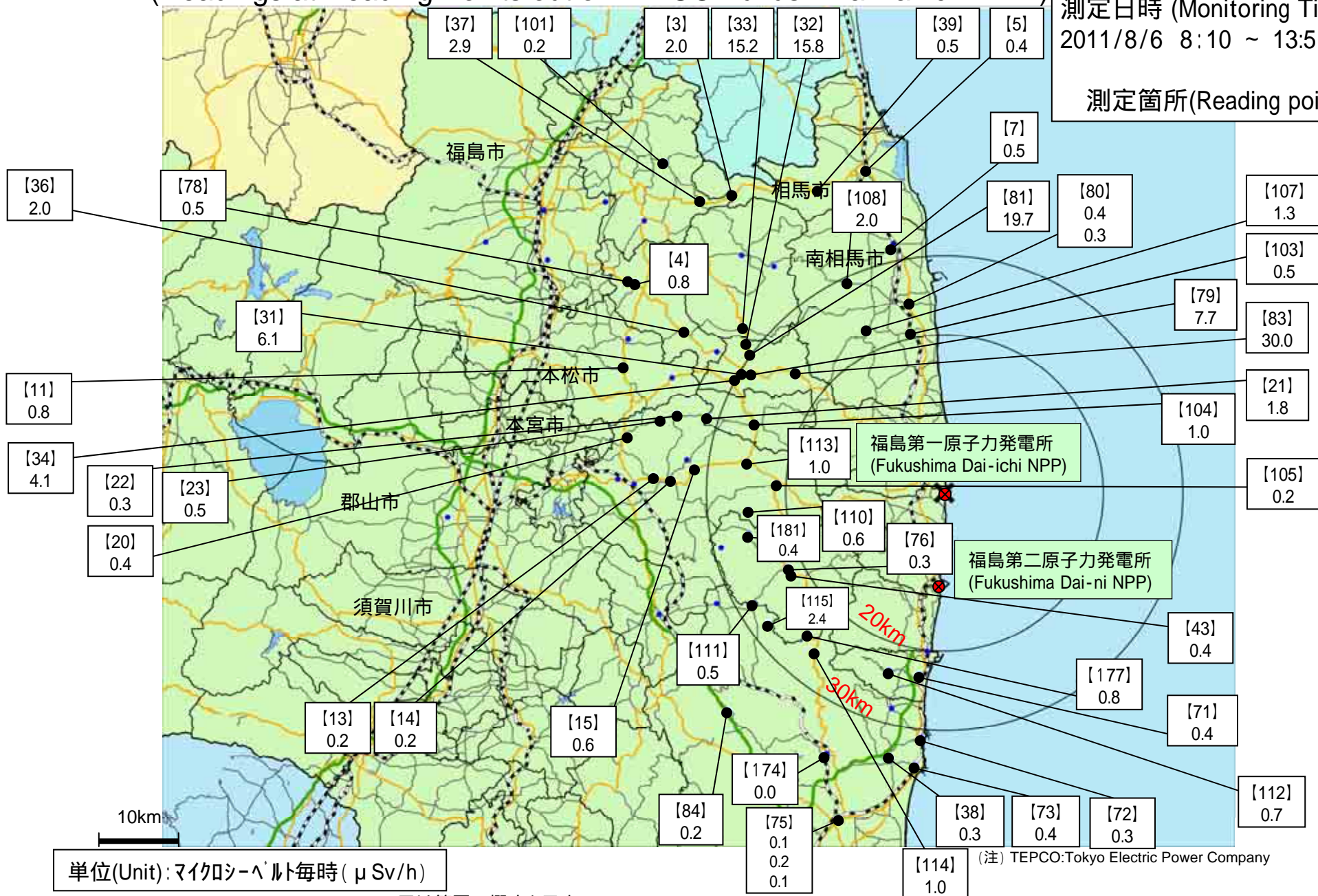
[JAEA : Japan Atomic Energy Agency]

測定場所 (東京電力株式会社福島第一原子力発電所からの距離) [Reading Point(length from TEPCO Fukushima Dai-ichi NPP)]		測定日時 [Monitoring Time]	数値(マイクロシーベルト/時) [Reading(unit : μ Sv / h)]	使用線量計 [Detector]	天候 [Weather]	実施者 [Reading by]
いわき市 [Iwaki city]	[38] いわき市四倉町白岩保木田(34km南南西) [Iwaki City Yotsukura town Shiraiwa Hokita] [(34kmSouth/South/West)]	2011/8/6 10:32	0.3	Nal	降雨なし [No Rain]	文部科学省 [MEXT]
	[72] いわき市久之浜町久之浜字北荒蒔(31km南) [Iwaki city Hisanohama town Hisanohama aza Kitaaramaki] [(31kmSouth)]	2011/8/6 11:05	0.3	Nal	降雨なし [No Rain]	文部科学省 [MEXT]
	[73] いわき市四倉町(35km南) [Iwaki City Yotsukura town] [(35kmSouth)]	2011/8/6 10:49	0.4	Nal	降雨なし [No Rain]	文部科学省 [MEXT]
	[75] いわき市内郷御殿町(43km南南西) [Iwaki city Uchigoumimaya town] [(43kmSouth/South/West)]	2011/8/6 11:30	0.1	IC	降雨なし [No Rain]	警察部隊 [Police unit]
		2011/8/6 10:07	0.2	Nal	降雨なし [No Rain]	文部科学省 [MEXT]
		2011/8/6 8:10	0.1	IC	降雨なし [No Rain]	警察部隊 [Police unit]
	[84] いわき市三和町差塩(39km南西) [Iwaki city Miwa-town Saiso] [(39kmSouth/West)]	2011/8/6 9:32	0.2	Nal	降雨なし [No Rain]	文部科学省 [MEXT]
	[114] いわき市小川町上小川(26km南西) [Iwaki city Ogawa town Kamiogawa(26kmSouth/West)]	2011/8/6 12:21	1.0	Nal	降雨あり [Rain]	日本原子力研究開発機構 [JAEA]
	[115] いわき市川前町下桶莪萩(28km南西) [Iwaki city Kawamae town Simoikeuri Ogi] [28kmSouth/West]	2011/8/6 13:03	2.4	Nal	降雨なし [No Rain]	日本原子力研究開発機構 [JAEA]
[174] いわき市小川町高萩(36km南南西) [Iwaki city Ogawa town Takahagi] [36kmSouth/South/West]	2011/8/6 10:25	0.0	IC	降雨なし [No Rain]	警察部隊 [Police unit]	
相馬市 [Soma city]	[5] 相馬市中野寺前(42km北北西) [Soma city Nakanoteramae] [(42kmNorth/North/West)]	2011/8/6 11:00	0.4	Nal	降雨なし [No Rain]	日本原子力研究開発機構 [JAEA]
	[39] 相馬市山上上並木(41km北北西) [Soma city Yamakami Kaminamiki] [(41kmNorth/North/West)]	2011/8/6 10:37	0.5	Nal	降雨なし [No Rain]	日本原子力研究開発機構 [JAEA]
相馬郡飯館村 [Soma county litate village]	[33] 相馬郡飯館村長泥(33km北西) [Soma county litate village Nagadoro] [(33kmNorth/West)]	2011/8/6 9:38	15.2	Nal	降雨なし [No Rain]	文部科学省 [MEXT]
伊達市 [Date city]	[3] 伊達市霊山町石田彦平(46km北西) [Date city Ryozen town Ishida Hikohei(46kmNorth/West)]	2011/8/6 10:05	2.0	Nal	降雨なし [No Rain]	日本原子力研究開発機構 [JAEA]
	[37] 伊達市霊山町石田宝司沢(48km北西) [Date city Ryozen town Ishida Hojizawa] [(48kmNorth/West)]	2011/8/6 9:46	2.9	Nal	降雨なし [No Rain]	日本原子力研究開発機構 [JAEA]
	[101] 伊達市霊山町大石字三ノ輪(55km北西) [Date city Ryozen town Oishi aza Minowa] [(55kmNorth/West)]	2011/8/6 9:25	0.2	Nal	降雨なし [No Rain]	日本原子力研究開発機構 [JAEA]
伊達郡川俣町 [Date county Kawamata town]	[4] 伊達郡川俣町大字鶴沢字川端(47km北西) [Date county Kawamata town oaza Tsurusawa aza Kawabata] [(47kmNorth/West)]	2011/8/6 8:53	0.8	Nal	降雨なし [No Rain]	文部科学省 [MEXT]
	[36] 伊達郡川俣町山木屋大洪(38km西北西) [Date county Kawamata town Yamakiya Oonukari] [(38kmWest/North/West)]	2011/8/6 9:18	2.0	Nal	降雨なし [No Rain]	文部科学省 [MEXT]
	[78] 伊達郡川俣町鶴沢(48km北西) [Date county Kawamata town oaza Tsurusawa] [(48kmWest/North/West)]	2011/8/6 11:50	0.5	IC	降雨なし [No Rain]	警察部隊 [Police unit]

測定場所(東京電力株式会社福島第一原子力発電所からの距離) [Reading Point(length from TEPCO Fukushima Dai-ichi NPP)]		測定日時 [Monitoring Time]	数値(マイクロシーベルト/時) [Reading(unit: μ Sv / h)]	使用線量計 [Detector]	天候 [Weather]	実施者 [Reading by]
田村市 [Tamura city]	[13] 田村市常葉町西向屋形(37km西) [Tamura city Tokiwa town Nishimuki Yakata] [(37kmWest)]	2011/8/6 9:49	0.2	Nal	降雨なし [No Rain]	日本原子力研究開発機構 [JAEA]
	[14] 田村市常葉町常葉内町(34km西) [Tamura city Tokiwa town Tokiwa Uchimachi] [(34kmWest)]	2011/8/6 10:01	0.2	Nal	降雨なし [No Rain]	日本原子力研究開発機構 [JAEA]
	[15] 田村市常葉町山根鹿島(32km西) [Tamura city Tokiwa town Yamane Kashima] [(32kmWest)]	2011/8/6 10:12	0.6	Nal	降雨なし [No Rain]	日本原子力研究開発機構 [JAEA]
	[20] 田村市船引町新館下(41km西) [Tamura city Funehiki town Niitate shimo] [(41kmWest)]	2011/8/6 13:33	0.4	Nal	降雨なし [No Rain]	文部科学省 [MEXT]
	[22] 田村市船引町上移字後田(35km西北西) [Tamura city Funehiki town Kamiutsushi aza Ushirota] [(35kmWest/North/West)]	2011/8/6 13:15	0.3	Nal	降雨あり [Rain]	文部科学省 [MEXT]
	[23] 田村市船引町南移字中内(37km西北西) [Tamura city Funehiki town Minamiutsushi Suichu-uchi] [(37kmWest/North/West)]	2011/8/6 13:25	0.5	Nal	降雨なし [No Rain]	文部科学省 [MEXT]
	[105] 田村市都路町古道寺ノ前(21km西) [Tamura city Miyakoji town Furumichi aza Teranomae] [(21kmWest)]	2011/8/6 11:03	0.2	Nal	降雨なし [No Rain]	日本原子力研究開発機構 [JAEA]
	[113] 田村市都路町岩井沢(25km西) [Tamura city Miyakoji town Iwaizawa] [(25kmWest)]	2011/8/6 10:31	1.0	Nal	降雨なし [No Rain]	日本原子力研究開発機構 [JAEA]
	[110] 田村市都路町古道(25km西) [Tamura city Miyakoji town Furumichi] [(25kmWest)]	2011/8/6 11:15	0.6	Nal	降雨なし [No Rain]	日本原子力研究開発機構 [JAEA]
二本松市 [Nihonmatsu city]	[111] 二本松市太田字下田(43km西北西) [Nihonmatsu city Ota aza Shimoda] [(43kmWest/North/West)]	2011/8/6 13:51	0.8	Nal	降雨なし [No Rain]	文部科学省 [MEXT]
双葉郡葛尾村 [Futaba County Katsurao village]	[21] 双葉郡葛尾村上野川(32km西北西) [Futaba County Katsurao village Kaminogawa] [(32kmWest/North/West)]	2011/8/6 13:02	1.8	Nal	降雨あり [Rain]	文部科学省 [MEXT]
	[104] 双葉郡葛尾村大字落合字落合(25km西北西) [Futaba county Katsurao village Oaza Ochiai aza Ochiai] [(25kmWest/North/West)]	2011/8/6 11:10	1.0	Nal	降雨なし [No Rain]	文部科学省 [MEXT]
双葉郡川内村 [Futaba county Kawauchi village]	[43] 双葉郡川内村下川内宮渡(22km西南西) [Futaba county Kawauchi village Shimokawauchi Miyawata] [(22kmWest/South/West)]	2011/8/6 11:53	0.4	Nal	降雨なし [No Rain]	日本原子力研究開発機構 [JAEA]
	[76] 双葉郡川内村上川内早渡(22km西南西) [Futaba county Kawauchi village Kamikawauchi Hayawata] [(22kmWest/South/West)]	2011/8/6 11:40	0.3	Nal	降雨なし [No Rain]	日本原子力研究開発機構 [JAEA]
	[177] 双葉郡川内村下川内(25km南西) [Futaba county Kawauchi village Shimokawauchi] [(25kmSouth/West)]	2011/8/6 12:10	0.8	Nal	降雨あり [Rain]	日本原子力研究開発機構 [JAEA]
	[111] 双葉郡川内村上川内(28km西南西) [Futaba county Kawauchi village Kamikawauchi] [(28kmWest/South/West)]	2011/8/6 13:37	0.5	Nal	降雨なし [No Rain]	日本原子力研究開発機構 [JAEA]
	[181] 双葉郡川内村上川内(25km西南西) [Futaba county Kawauchi village Kamikawauchi] [(25kmWest/South/West)]	2011/8/6 11:30	0.4	Nal	降雨なし [No Rain]	日本原子力研究開発機構 [JAEA]
双葉郡浪江町 [Futaba county Namie town]	[31] 双葉郡浪江町津島仲沖(30km西北西) [Futaba county Namie town Tsushima Nakaoki] [(30kmWest/North/West)]	2011/8/6 10:08	6.1	Nal	降雨なし [No Rain]	文部科学省 [MEXT]
	[32] 双葉郡浪江町赤宇木手七郎(31km北西) [Futaba county Namie town Akougi Teshichiro] [(31kmNorth/West)]	2011/8/6 9:51	15.8	Nal	降雨なし [No Rain]	文部科学省 [MEXT]
	[34] 双葉郡浪江町津島大高木(30km西北西) [Futaba county Namie town Tsushima Taikougi] [(30kmWest/North/West)]	2011/8/6 10:55	4.1	Nal	降雨なし [No Rain]	文部科学省 [MEXT]
	[79] 双葉郡浪江町下津島萱深(29km西北西) [Futaba county Namie town Shimotsushima Kayabuka] [(29kmWest/North/West)]	2011/8/6 10:19	7.7	Nal	降雨なし [No Rain]	文部科学省 [MEXT]
	[81] 双葉郡浪江町赤宇木石小屋(30km北西) [Futaba county Namie town Akougi Ishikoya] [(30kmNorth/West)]	2011/8/6 10:02	19.7	Nal	降雨なし [No Rain]	文部科学省 [MEXT]
	[83] 双葉郡浪江町赤宇木櫛平(24km北西) [Futaba county Namie town Akougi Kunugidaira] [(24kmNorth/West)]	2011/8/6 10:37	30.0	IC	降雨なし [No Rain]	文部科学省 [MEXT]
双葉郡広野町 [Futaba county Hirono town]	[71] 双葉郡広野町下北迫苗代替(23km南) [Futaba county Hirono town Shimokitaba Nawashirogae] [(23kmSouth)]	2011/8/6 11:20	0.4	Nal	降雨なし [No Rain]	文部科学省 [MEXT]
	[112] 双葉郡広野町上浅見川(24km南南西) [Futaba county Hirono town Kamiizamigawa] [(24kmSouth/South/West)]	2011/8/6 11:38	0.7	Nal	降雨なし [No Rain]	文部科学省 [MEXT]
南相馬市 [Minami Soma city]	[7] 南相馬市鹿島区寺内本屋敷(32km北北西) [Minami Soma city Kashima ward Terauchi Motoyashiki] [(32kmNorth/North/West)]	2011/8/6 11:29	0.5	Nal	降雨なし [No Rain]	日本原子力研究開発機構 [JAEA]
	[80] 南相馬市原町区高見町(25km北) [Minami Soma city Haramachi ward Takami town] [(25kmNorth)]	2011/8/6 11:47 2011/8/6 9:45	0.4 0.3	Nal IC	降雨なし [No Rain] 降雨なし [No Rain]	日本原子力研究開発機構 [JAEA] 警察部隊 [Police unit]
	[103] 南相馬市原町区高大豆柄内(21km北) [Minami Soma city Haramachi ward taka Mamegarauchi] [(21kmNorth)]	2011/8/6 12:02	0.5	Nal	降雨なし [No Rain]	日本原子力研究開発機構 [JAEA]
	[107] 南相馬市原町区馬場下中内(23km北北西) [Minami Soma city Haramachi ward Baba Shimonakanouchi] [(23kmNorth/North/West)]	2011/8/6 13:00	1.3	Nal	降雨なし [No Rain]	日本原子力研究開発機構 [JAEA]
	[108] 南相馬市原町区大原台畑(30km北北西) [Minami Soma city Haramachi ward Ohara Daihata] [(30kmNorth/North/West)]	2011/8/6 13:29	2.0	Nal	降雨なし [No Rain]	日本原子力研究開発機構 [JAEA]

東京電力株式会社福島第一原子力発電所周辺のモニタリング結果 (Readings at Reading Points out of TEPCO Fukushima Dai-ichi NPP)

測定日時 (Monitoring Time)
2011/8/6 8:10 ~ 13:51
測定箇所(Reading point)



円は範囲の概略を示す (Circles indicate approximate range.)

(注) TEPCO: Tokyo Electric Power Company

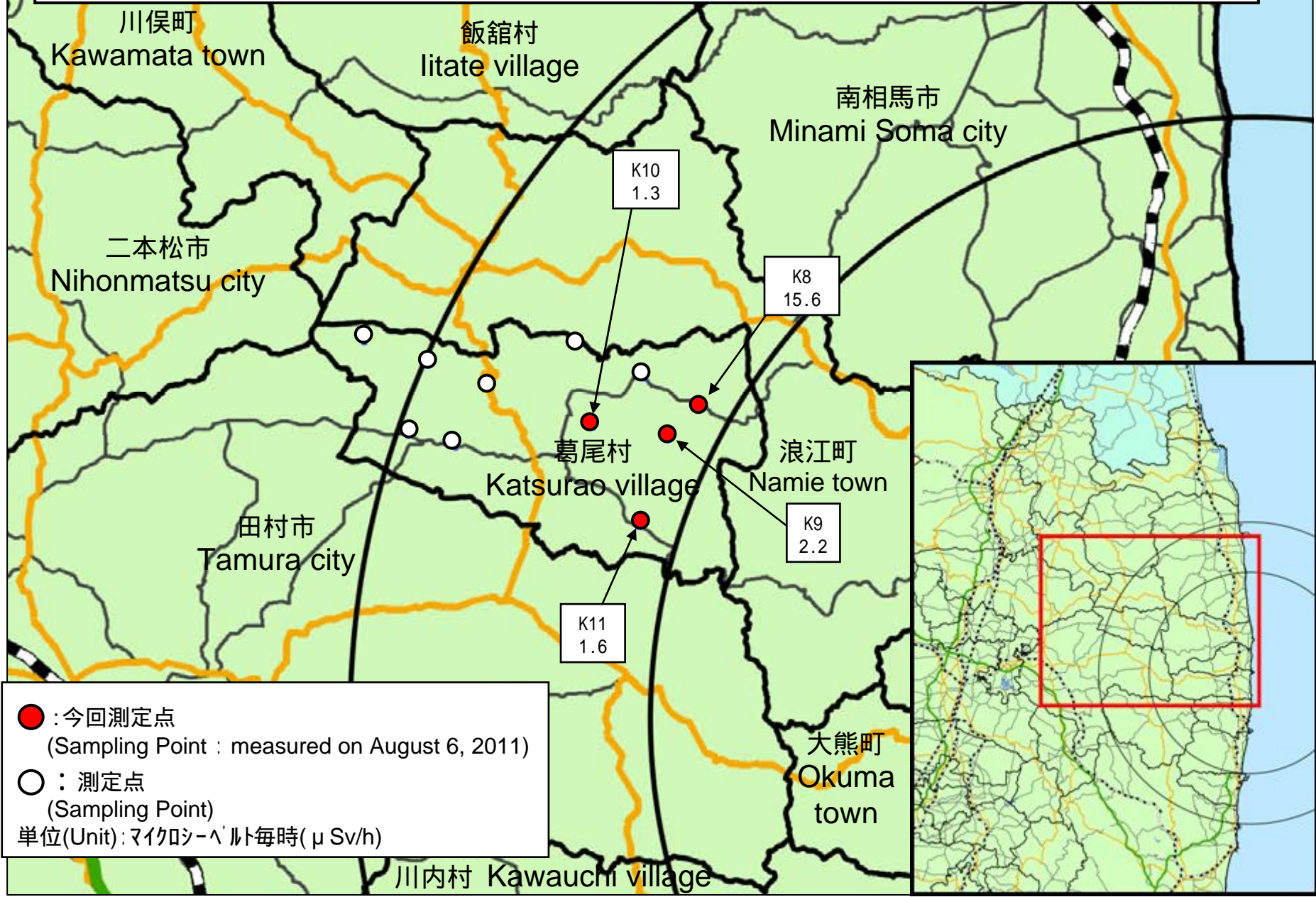
双葉郡葛尾村 (平成23年8月6日測定)
 [Futaba county Katsurao village (measured on August 6, 2011)]

線量計の種類 [type of detectors]

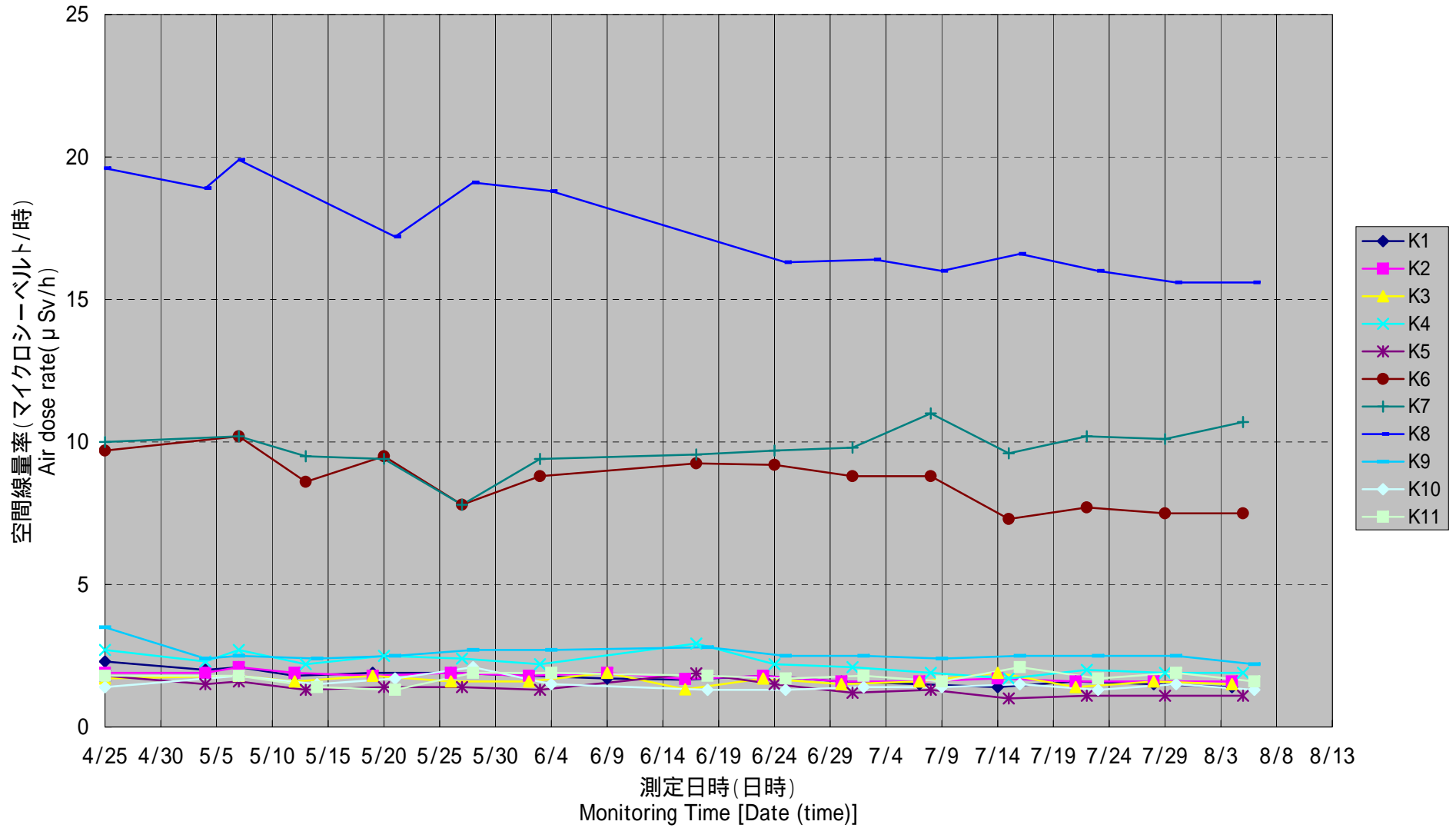
Nal : Nal(ヨウ化ナトリウム)シンチレータ [Nal scintillator detector]

測定場所 (東京電力株式会社福島第一発電所からの距離) [Reading Point (length from TEPCO Fukushima Dai-ichi NPP)]		測定日時 [Monitoring Time]	数値 (マイクロシーベルト/時) [Reading (unit : μ Sv / h)]	使用線量計 [Detector]	天候 [Weather]	実施者 [Reading by]
測定エリア [Reading Point]	K8 双葉郡葛尾村葛尾野行(21km北西) [Futaba county Katsurao village Katsurao Noyuki] [(21kmNorth/West)]	2011/8/6 11:35	15.6	Nal	降雨なし [No Rain]	文部科学省 [MEXT]
測定エリア [Reading Point]	K9 双葉郡葛尾村落合大笹(21km西北西) [Futaba county Katsurao village Ochiai Ozasa] [(21kmWest/North/West)]	2011/8/6 11:46	2.2	Nal	降雨なし [No Rain]	文部科学省 [MEXT]
測定エリア [Reading Point]	K10 双葉郡葛尾村落合大笹(24km西北西) [Futaba county Katsurao village Ochiai Ozasa] [(24kmWest/North/West)]	2011/8/6 11:58	1.3	Nal	降雨なし [No Rain]	文部科学省 [MEXT]
測定エリア [Reading Point]	K11 双葉郡葛尾村落合大放(21km西北西) [Futaba county Katsurao village Ochiai Ohanachi] [(21kmWest/North/West)]	2011/8/6 12:15	1.6	Nal	降雨なし [No Rain]	文部科学省 [MEXT]

【双葉郡葛尾村(平成23年8月6日測定)】
【 Futaba county Katsurao village (measured on August 6, 2011) 】



双葉郡葛尾村(H23/4/25 ~ 8/6)
 Futaba county Katsurao village (measured on April 25 - August 6, 2011)



《 日常生活と放射線 》

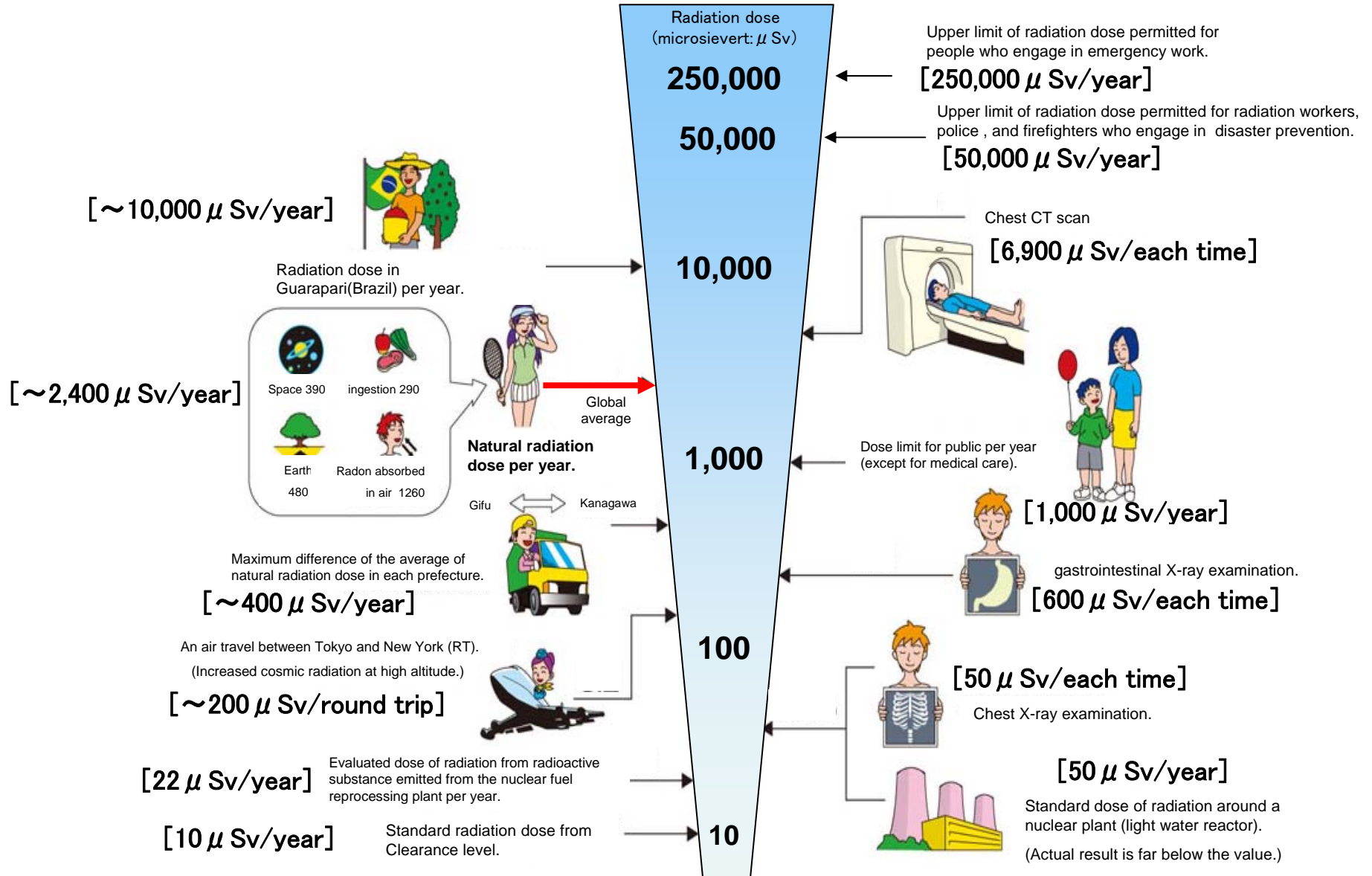


※ Sv【シーベルト】=放射線の種類による生物効果の定数(※) × Gy【グレイ】

※ X線、γ線では 1

Radiation in Daily-life

※Unit : μSv



※ Sv [Sievert] = Constant of organism effect by kind of radiation (※) × Gy [gray]

※ It is 1 in case of X ray and γ ray.