

東京電力株式会社福島第一原子力発電所の20km以遠のモニタリング結果について
[Readings at Reading Points out of 20 km Zone of TEPCO Fukushima Dai-ichi NPP]

平成23年8月5日 18時00分現在
[As of 18:00 August 5, 2011]
文 部 科 学 省

[Ministry of Education, Culture, Sports, Science and Technology (MEXT)]

文部科学省が集計した結果
[Monitoring Outputs by MEXT]

線量計の種類 [Type of detectors]

Nal : Nal(ヨウ化ナトリウム)シンチレータによる値 [measured by Nal scintillator detector]

IC : 電離箱による値 [measured by ionization chamber type survey meter]

[Abbreviations]

[TEPCO : Tokyo Electric Power Company]

[JAEA : Japan Atomic Energy Agency]

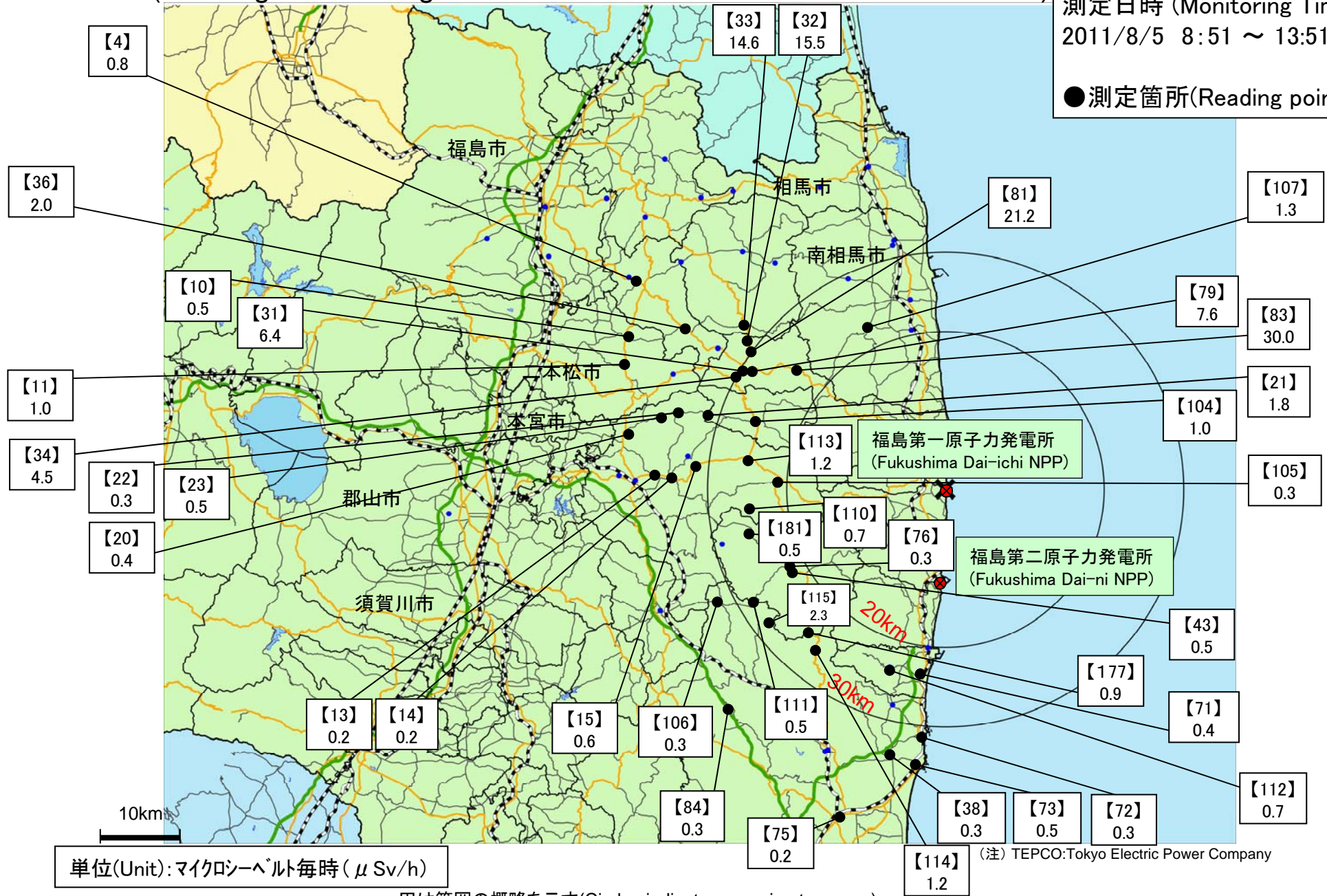
測定場所(東京電力株式会社福島第一原子力発電所からの距離) [Reading Point(length from TEPCO Fukushima Dai-ichi NPP)]	測定日時 [Monitoring Time]	数値(マイクロシーベルト/時) [Reading(unit: μ Sv/h)]	使用線量計 [Detector]	天候 [Weather]	実施者 [Reading by]	
いわき市 [Iwaki city]	[38] いわき市四倉町白岩保木田(34km南南西) [Iwaki City Yotsukura town Shiraiwa Hokita] [(34kmSouth/South/West)]	2011/8/5 10:33	0.3	Nal	降雨なし [No Rain]	日本原子力研究開発機構 [JAEA]
	[72] いわき市久之浜町久之浜字北荒崎(31km南) [Iwaki city Hisanohama town Hisanohama aza Kitaaramaki] [(31kmSouth)]	2011/8/5 11:05	0.3	Nal	降雨なし [No Rain]	日本原子力研究開発機構 [JAEA]
	[73] いわき市四倉町(35km南) [Iwaki City Yotsukura town] [(35kmSouth)]	2011/8/5 10:45	0.5	Nal	降雨なし [No Rain]	日本原子力研究開発機構 [JAEA]
	[75] いわき市内郷御殿町(43km南南西) [Iwaki city Uchigoumimaya town] [(43kmSouth/South/West)]	2011/8/5 10:05	0.2	Nal	降雨なし [No Rain]	日本原子力研究開発機構 [JAEA]
	[84] いわき市三和町差堀(39km南南西) [Iwaki city Miwa-town Saiso] [(39kmSouth/West)]	2011/8/5 9:35	0.3	Nal	降雨なし [No Rain]	日本原子力研究開発機構 [JAEA]
	[106] いわき市川前町小白井字将監小屋(32km西南西) [Iwaki city Kawamae town Ojiroi aza Syokangoya] [(32kmWest/South/West)]	2011/8/5 13:23	0.3	Nal	降雨なし [No Rain]	文部科学省 [MEXT]
	[114] いわき市小川町上小川(26km南西) [Iwaki city Ogawa town Kamiogawa(26kmSouth/West)]	2011/8/5 12:20	1.2	Nal	降雨なし [No Rain]	文部科学省 [MEXT]
	[115] いわき市川前町下桶売狭(28km南西) [Iwaki city Kawamae town Simookeuri Ogi] (28kmSouth/West)]	2011/8/5 12:43	2.3	Nal	降雨なし [No Rain]	文部科学省 [MEXT]
相馬郡飯館村 [Soma county litate village]	[33] 相馬郡飯館村長泥(33km北西) [Soma county litate village Nagadoro] [(33kmNorth/West)]	2011/8/5 12:39	14.6	Nal	降雨なし [No Rain]	日本原子力研究開発機構 [JAEA]
伊達郡川俣町 [Iwate county Kawamata town]	[4] 伊達郡川俣町大字鶴沢字川端(47km北西) [Iwate county Kawamata town oaza Tsurusawa aza Kawabata] [(47kmNorth/West)]	2011/8/5 8:51	0.8	Nal	降雨なし [No Rain]	日本原子力研究開発機構 [JAEA]
	[36] 伊達郡川俣町山木屋大洪(38km西北西) [Iwate county Kawamata town Yamakiya Oonukari] [(38kmWest/North/West)]	2011/8/5 13:51	2.0	Nal	降雨なし [No Rain]	日本原子力研究開発機構 [JAEA]
田村市 [Tamara city]	[13] 田村市常葉町西向屋形(37km西) [Tamara city Tokiwa town Nishimuki Yakata] [(37kmWest)]	2011/8/5 9:37	0.2	Nal	降雨あり [Rain]	文部科学省 [MEXT]
	[14] 田村市常葉町常葉内町(34km西) [Tamara city Tokiwa town Tokiwa Uchimachi] [(34kmWest)]	2011/8/5 9:45	0.2	Nal	降雨なし [No Rain]	文部科学省 [MEXT]
	[15] 田村市常葉町山根鹿島(32km西) [Tamara city Tokiwa town Yamane Kashima] [(32kmWest)]	2011/8/5 9:54	0.6	Nal	降雨なし [No Rain]	文部科学省 [MEXT]
	[20] 田村市船引町新館下(41km西) [Tamara city Funehiki town Niitate shimo] [(41kmWest)]	2011/8/5 9:42	0.4	Nal	降雨なし [No Rain]	日本原子力研究開発機構 [JAEA]
	[22] 田村市船引町上移字後田(35km西北西) [Tamara city Funehiki town Kamiutsushi aza Ushirota] [(35kmWest/North/West)]	2011/8/5 9:58	0.3	Nal	降雨なし [No Rain]	日本原子力研究開発機構 [JAEA]
	[23] 田村市船引町南移水内(37km西北西) [Tamara city Funehiki town Minamiutsushi Suichu-uchi] [(37kmWest/North/West)]	2011/8/5 9:52	0.5	Nal	降雨あり [Rain]	日本原子力研究開発機構 [JAEA]
	[105] 田村市都路町古道寺ノ前(21km西) [Tamara city Miyakoji town Furumichi aza Teranomae] [(21kmWest)]	2011/8/5 10:17	0.3	Nal	降雨なし [No Rain]	文部科学省 [MEXT]
	[113] 田村市都路町岩井沢(25km西) [Tamara city Miyakoji town Iwaizawa] [(25kmWest)]	2011/8/5 10:07	1.2	Nal	降雨なし [No Rain]	文部科学省 [MEXT]
	[110] 田村市都路町古道(25km西) [Tamara city Miyakoji town Furumichi] [(25kmWest)]	2011/8/5 10:28	0.7	Nal	降雨なし [No Rain]	文部科学省 [MEXT]
二本松市 [Nihonmatsu city]	[10] 二本松市針道中島(44km西北西) [Nihonmatsu city Harimichi Nakajima] [(44kmWest/North/West)]	2011/8/5 9:13	0.5	Nal	降雨なし [No Rain]	日本原子力研究開発機構 [JAEA]
	[11] 二本松市太田字下田(43km西北西) [Nihonmatsu city Ota aza Shimoda] [(43kmWest/North/West)]	2011/8/5 9:20	1.0	Nal	降雨なし [No Rain]	日本原子力研究開発機構 [JAEA]
双葉郡葛尾村 [Futaba County Katsurao village]	[21] 双葉郡葛尾村上野川(32km西北西) [Futaba County Katsurao village Kaminogawa] [(32kmWest/North/West)]	2011/8/5 10:08	1.8	Nal	降雨あり [Rain]	日本原子力研究開発機構 [JAEA]
	[104] 双葉郡葛尾村大字落合字落合(25km西北西) [Futaba county Katsurao village Oaza Ochiai aza Ochiai] [(25kmWest/North/West)]	2011/8/5 10:37	1.0	Nal	降雨なし [No Rain]	日本原子力研究開発機構 [JAEA]

測定場所(東京電力株式会社福島第一原子力発電所からの距離) [Reading Point(length from TEPCO Fukushima Dai-ichi NPP)]		測定日時 [Monitoring Time]	数値(マイクロシーベルト/時) [Reading(unit: μ Sv/h)]	使用線量計 [Detector]	天候 [Weather]	実施者 [Reading by]	
双葉郡川内村 [Futaba county Kawauchi village]	[43]	双葉郡川内村下川内宮渡(22km西南西) [Futaba county Kawauchi village Shimokawauchi Miyawata] [(22kmWest/South/West)]	2011/8/5 11:34	0.5	Nal	降雨なし [No Rain]	文部科学省 [MEXT]
	[78]	双葉郡川内村上川内早渡(22km西南西) [Futaba county Kawauchi village Kamikawauchi Hayawata] [(22kmWest/South/West)]	2011/8/5 11:24	0.3	Nal	降雨なし [No Rain]	文部科学省 [MEXT]
	[177]	双葉郡川内村下川内(25km西南西) [Futaba county Kawauchi village Shimokawauchi] [(25kmSouth/West)]	2011/8/5 12:10	0.9	Nal	降雨なし [No Rain]	文部科学省 [MEXT]
	[111]	双葉郡川内村上川内(28km西南西) [Futaba county Kawauchi village Kamikawauchi] [(28kmWest/South/West)]	2011/8/5 12:56	0.5	Nal	降雨なし [No Rain]	文部科学省 [MEXT]
	[181]	双葉郡川内村上川内(25km西南西) [Futaba county Kawauchi village Kamikawauchi] [(25kmWest/South/West)]	2011/8/5 11:09	0.5	Nal	降雨なし [No Rain]	文部科学省 [MEXT]
双葉郡浪江町 [Futaba county Nami town]	[31]	双葉郡浪江町津島仲沖(30km西北西) [Futaba county Nami town Tsushima Nakaoki] [(30kmWest/North/West)]	2011/8/5 12:03	6.4	Nal	降雨なし [No Rain]	日本原子力研究開発機構 [JAEA]
	[32]	双葉郡浪江町赤宇木七郎(31km北西) [Futaba county Nami town Akougi Teshichiro] [(31kmNorth/West)]	2011/8/5 12:26	15.5	Nal	降雨なし [No Rain]	日本原子力研究開発機構 [JAEA]
	[34]	双葉郡浪江町津島大高木(30km西北西) [Futaba county Nami town Tsushima Taikougi] [(30kmWest/North/West)]	2011/8/5 11:23	4.5	Nal	降雨なし [No Rain]	日本原子力研究開発機構 [JAEA]
	[79]	双葉郡浪江町下津島菅深(29km西北西) [Futaba county Nami town Shimotsushima Kayabuka] [(29kmWest/North/West)]	2011/8/5 11:31	7.6	Nal	降雨なし [No Rain]	日本原子力研究開発機構 [JAEA]
	[81]	双葉郡浪江町赤宇木石小屋(30km北西) [Futaba county Nami town Akougi Ishikoya] [(30kmNorth/West)]	2011/8/5 12:20	21.2	Nal	降雨なし [No Rain]	日本原子力研究開発機構 [JAEA]
	[83]	双葉郡浪江町赤宇木精平(24km北西) [Futaba county Nami town Akougi Kunugidaira] [(24kmNorth/West)]	2011/8/5 11:47	30.0	IC	降雨なし [No Rain]	日本原子力研究開発機構 [JAEA]
双葉郡広野町 [Futaba county Hirono town]	[71]	双葉郡広野町下北泊苗代替(23km南) [Futaba county Hirono town Shimokitaba Nawashirogae] [(23kmSouth)]	2011/8/5 11:20	0.4	Nal	降雨なし [No Rain]	日本原子力研究開発機構 [JAEA]
	[112]	双葉郡広野町上浅見川(24km南南西) [Futaba county Hirono town Kamiyamigawa] [(24kmSouth/South/West)]	2011/8/5 11:55	0.7	Nal	降雨なし [No Rain]	日本原子力研究開発機構 [JAEA]
南相馬市 [Minami Soma city]	[107]	南相馬市原町区馬場下中内(23km北北西) [Minami Soma city Haramachi ward Baba Shimonakanouchi] [(23kmNorth/North/West)]	2011/8/5 13:35	1.3	Nal	降雨なし [No Rain]	文部科学省 [MEXT]

東京電力株式会社福島第一原子力発電所周辺のモニタリング結果 (Readings at Reading Points out of TEPCO Fukushima Dai-ichi NPP)

測定日時 (Monitoring Time)
2011/8/5 8:51 ~ 13:51

●測定箇所(Reading point)



単位(Unit): マイクロシーベルト毎時 ($\mu\text{Sv/h}$)

円は範囲の概略を示す (Circles indicate approximate range.)

(注) TEPCO: Tokyo Electric Power Company

双葉郡葛尾村(平成23年8月5日測定)
[Futaba county Katsurao village (measured on August 5, 2011)]

線量計の種類 [type of detectors]

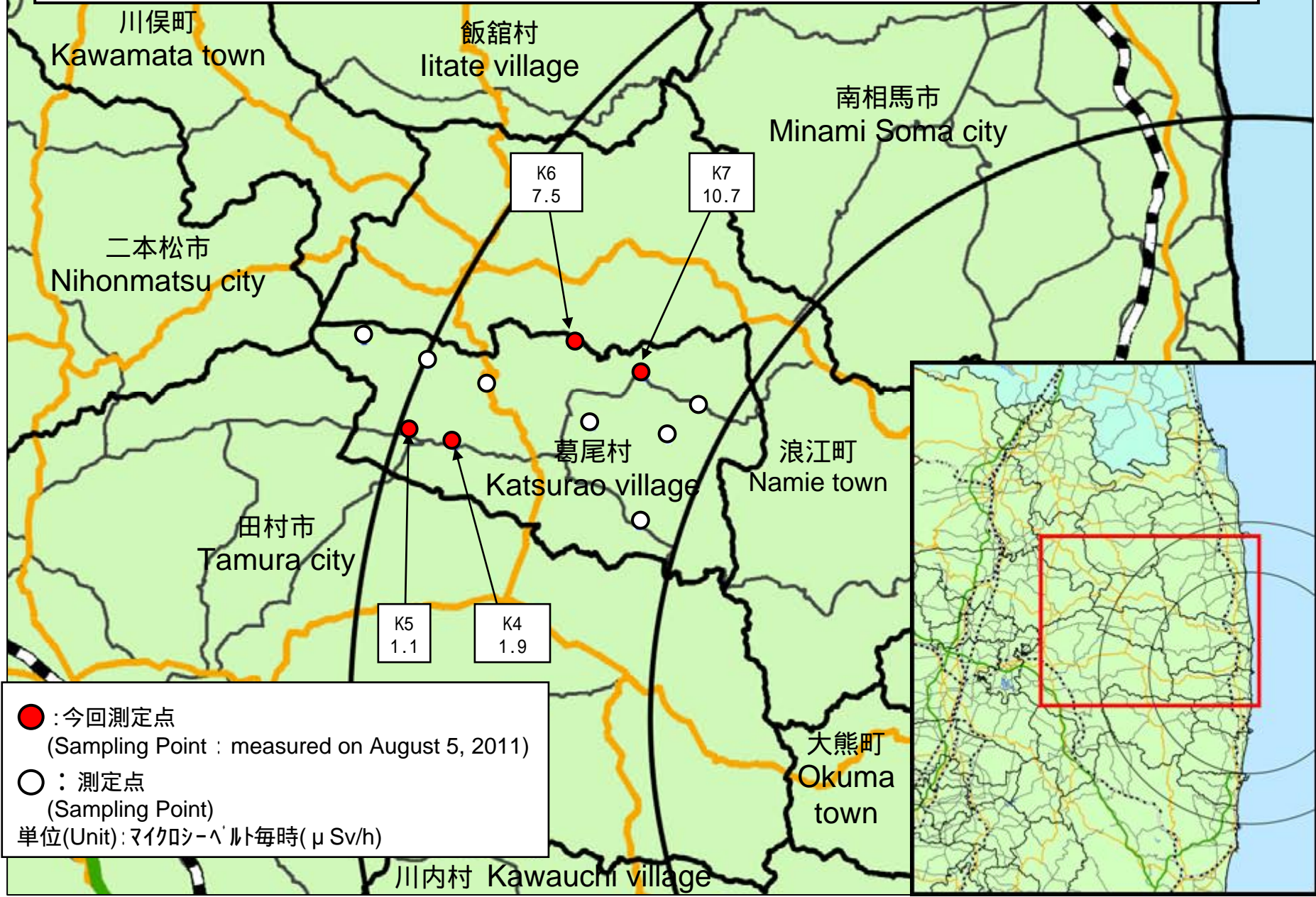
NaI : NaI(ヨウ化ナトリウム)シンチレータ [NaI scintillator detector]

[Abbreviations]

[JAEA : Japan Atomic Energy Agency]

測定場所(東京電力株式会社福島第一発電所からの距離) [Reading Point (length from TEPCO Fukushima Dai-ichi NPP)]		測定日時 [Monitoring Time]	数値(マイクロシーベルト/時) [Reading(unit : μ Sv / h)]	使用線量計 [Detector]	天候 [Weather]	実施者 [Reading by]
測定エリア [Reading Point]	K4 双葉郡葛尾村野川仲ノ内(28km西北西) [Futaba county Katsurao village Nogawa Nakanouchi] [(28kmWest/North/West)]	2011/8/5 10:30	1.9	NaI	降雨なし [No Rain]	日本原子力研究開発機構 [JAEA]
測定エリア [Reading Point]	K5 双葉郡葛尾村野川湯殿(29km西北西) [Futaba county Katsurao village Nogawa Yuden] [(29kmWest/North/West)]	2011/8/5 10:23	1.1	NaI	降雨なし [No Rain]	日本原子力研究開発機構 [JAEA]
測定エリア [Reading Point]	K6 双葉郡葛尾村葛尾広谷地(26km西北西) [Futaba county Katsurao village Katsurao Hiroyajji] [(26kmWest/North/West)]	2011/8/5 11:04	7.5	NaI	降雨なし [No Rain]	日本原子力研究開発機構 [JAEA]
測定エリア [Reading Point]	K7 双葉郡葛尾村葛尾柏原(23km北西) [Futaba county Katsurao village Katsurao Kashiwabara] [(23kmNorth/West)]	2011/8/5 10:52	10.7	NaI	降雨なし [No Rain]	日本原子力研究開発機構 [JAEA]

【双葉郡葛尾村(平成23年8月5日測定)】
 【 Futaba county Katsurao village (measured on August 5, 2011) 】



● : 今回測定点
 (Sampling Point : measured on August 5, 2011)
 ○ : 測定点
 (Sampling Point)
 単位(Unit): マイクロシーベルト毎時(μSv/h)

K6
7.5

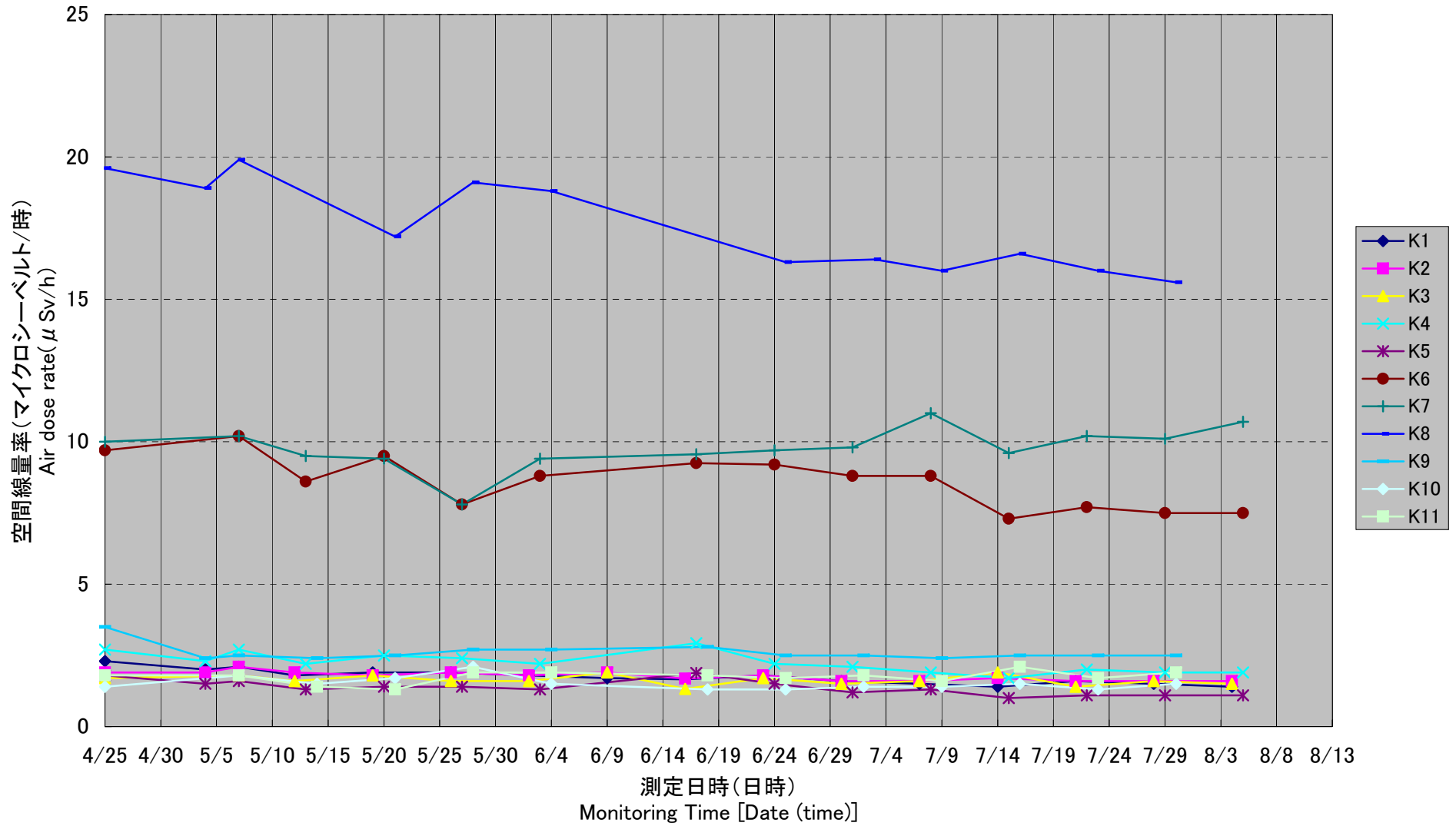
K7
10.7

K5
1.1

K4
1.9



双葉郡葛尾村(H23/4/25~8/5)
 Futaba county Katsurao village (measured on April 25 – August 5, 2011)



《 日常生活と放射線 》



※ Sv【シーベルト】=放射線の種類による生物効果の定数(※) × Gy【グレイ】

Radiation in Daily-life

※Unit : μSv



※ Sv [Sievert] = Constant of organism effect by kind of radiation (※) × Gy [gray]

※ It is 1 in case of X ray and γ ray.