

東京電力株式会社福島第一原子力発電所の20km以遠のモニタリング結果について
[Readings at Reading Points out of 20 km Zone of TEPCO Fukushima Dai-ichi NPP]

平成23年8月5日 10時00分現在
[As of 10:00 August 5, 2011]
文 部 科 学 省

[Ministry of Education, Culture, Sports, Science and Technology (MEXT)]

○文部科学省が集計した結果
○[Monitoring Outputs by MEXT]

線量計の種類 [Type of detectors]

NaI : NaI(ヨウ化ナトリウム)シンチレータによる値 [measured by NaI scintillator detector]
IC : 電離箱による値 [measured by ionization chamber type survey meter]
SD : 半導体検出器による値 [measured by semiconductor detector]

[Abbreviations]

[TEPCO : Tokyo Electric Power Company]
[JAEA : Japan Atomic Energy Agency]

測定場所(東京電力株式会社福島第一原子力発電所からの距離) [Reading Point(length from TEPCO Fukushima Dai-ichi NPP)]		測定日時 [Monitoring Time]	数値(マイクロシーベルト/時) [Reading(unit: μ Sv / h)]	使用線量計 [Detector]	天候 [Weather]	実施者 [Reading by]	今回追加 [New]
いわき市 [Iwaki city]	[44] いわき市大久町大久ノ目沢(28km南南西) [Iwaki city Ohisa town Ohisa Yanomezawa] [(28kmSouth/South/West)]	2011/8/4 13:34	0.3	NaI	降雨なし [No Rain]	電力会社 [Electric power company]	追加 [New]
	[75] いわき市内御郷町(43km南南西) [Iwaki city Uchigoumimaya town] [(43kmSouth/South/West)]	2011/8/4 17:30	0.1	IC	降雨なし [No Rain]	警察部隊 [Police unit]	追加 [New]
		2011/8/4 12:20	0.1	IC	降雨なし [No Rain]	警察部隊 [Police unit]	追加 [New]
		2011/8/4 8:15	0.1	IC	降雨なし [No Rain]	警察部隊 [Police unit]	
	[106] いわき市川前町小白井字将監小屋(32km西南西) [Iwaki city Kawamae town Ojroi aza Syokangoya] [(32kmWest/South/West)]	2011/8/4 12:44	0.3	NaI	降雨なし [No Rain]	日本原子力研究開発機構 [JAEA]	
	[114] いわき市小川町上小川(26km南西) [Iwaki city Ogawa town Kamiogawa(26kmSouth/West)]	2011/8/4 11:34	1.1	NaI	降雨なし [No Rain]	日本原子力研究開発機構 [JAEA]	
[115] いわき市川前町下桶売萩(28km南西) [Iwaki city Kawamae town Simookeuri Ogi] (28kmSouth/West)]	2011/8/4 11:59	2.1	NaI	降雨なし [No Rain]	日本原子力研究開発機構 [JAEA]		
郡山市 [Koriyama city]	[86] 郡山市大槻町長右工門林(63km西) [Koriyama city Otsuki town Choemonbayashi(63kmWest)]	2011/8/4 15:00	0.6	SD	降雨なし [No Rain]	防衛省 [Ministry of Defense]	追加 [New]
相馬市 [Soma city]	[5] 相馬市中野寺前(42km北北西) [Soma city Nakanoteramae] [(42kmNorth/North/West)]	2011/8/4 12:25	0.3	NaI	降雨なし [No Rain]	文部科学省 [MEXT]	
	[39] 相馬市山上上並木(41km北北西) [Soma city Yamakami Kaminamiki] [(41kmNorth/North/West)]	2011/8/4 12:40	0.5	NaI	降雨なし [No Rain]	文部科学省 [MEXT]	
相馬郡飯館村 [Soma county litate village]	[33] 相馬郡飯館村長泥(33km北西) [Soma county litate village Nagadoro] [(33kmNorth/West)]	2011/8/4 9:48	16.4	NaI	降雨あり [Rain]	日本原子力研究開発機構 [JAEA]	
伊達市 [Date city]	[3] 伊達市霊山町石田彦平(46km北西) [Date city Ryozen town Ishida Hikohei(46kmNorth/West)]	2011/8/4 13:02	2.3	NaI	降雨なし [No Rain]	文部科学省 [MEXT]	
	[37] 伊達市霊山町石田宝司沢(48km北西) [Date city Ryozen town Ishida Hojizawa] [(48kmNorth/West)]	2011/8/4 13:12	2.7	NaI	降雨なし [No Rain]	文部科学省 [MEXT]	
	[101] 伊達市霊山町大石字三ノ輪(55km北西) [Date city Ryozen town Oishi aza Minowa] [(55kmNorth/West)]	2011/8/4 13:36	0.2	NaI	降雨なし [No Rain]	文部科学省 [MEXT]	
	[102] 伊達市月館町(51km北西) [Date city Tsukidate town] [(51kmNorth/West)]	2011/8/4 9:03	0.9	NaI	降雨なし [No Rain]	文部科学省 [MEXT]	
伊達郡川俣町 [Date county Kawamata town]	[4] 伊達郡川俣町大字鶴沢字川端(47km北西) [Date county Kawamata town oaza Tsurusawa aza Kawabata] [(47kmNorth/West)]	2011/8/4 9:00	0.9	NaI	降雨なし [No Rain]	日本原子力研究開発機構 [JAEA]	
	[36] 伊達郡川俣町山木屋大洪(38km西北西) [Date county Kawamata town Yamakiya Oonukari] [(38kmWest/North/West)]	2011/8/4 9:27	2.0	NaI	降雨あり [Rain]	日本原子力研究開発機構 [JAEA]	
	[46] 伊達郡川俣町山木屋向山(34km西北西) [Date county Kawamata town Yamakiya Mukaideyama] [(34kmWest/North/West)]	2011/8/4 10:01	8.4	NaI	降雨あり [Rain]	電力会社 [Electric power company]	追加 [New]
	[78] 伊達郡川俣町鶴沢(48km北西) [Date county Kawamata town oaza Tsurusawa] [(48kmWest/North/West)]	2011/8/4 17:20	0.4	IC	降雨なし [No Rain]	警察部隊 [Police unit]	追加 [New]
2011/8/4 9:50		0.4	IC	降雨なし [No Rain]	警察部隊 [Police unit]		

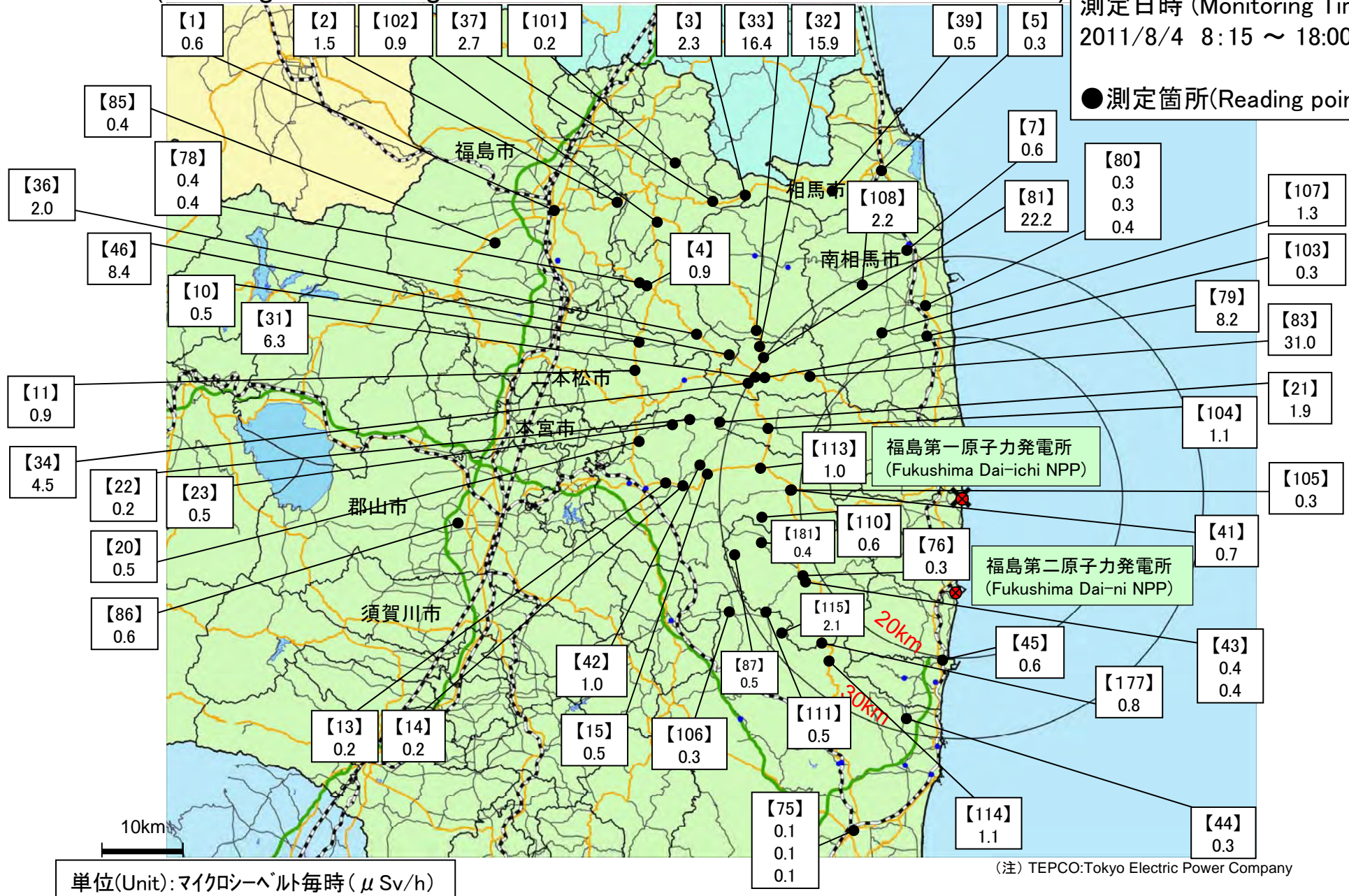
測定場所(東京電力株式会社福島第一原子力発電所からの距離) [Reading Point(length from TEPCO Fukushima Dai-ichi NPP)]		測定日時 [Monitoring Time]	数値(マイクロシーベルト/時) [Reading(unit: μ Sv/h)]	使用線量計 [Detector]	天候 [Weather]	実施者 [Reading by]	今回追加 [New]	
田村市 [Tamura city]	[13]	田村市常葉町西向屋形(37km西) [Tamura city Tokiwa town Nishimuki Yakata [(37kmWest)]]	2011/8/4 9:34	0.2	NaI	降雨なし [No Rain]	日本原子力研究開発機構 [JAEA]	
	[14]	田村市常葉町常葉内町(34km西) [Tamura city Tokiwa town Tokiwa Uchimachi [(34kmWest)]]	2011/8/4 9:44	0.2	NaI	降雨なし [No Rain]	日本原子力研究開発機構 [JAEA]	
	[15]	田村市常葉町山根鹿島(32km西) [Tamura city Tokiwa town Yamane Kashima [(32kmWest)]]	2011/8/4 9:54	0.5	NaI	降雨なし [No Rain]	日本原子力研究開発機構 [JAEA]	
	[20]	田村市船引町新館下(41km西) [Tamura city Funehiki town Niitate shimo [(41kmWest)]]	2011/8/4 13:00	0.5	NaI	降雨なし [No Rain]	日本原子力研究開発機構 [JAEA]	
	[22]	田村市船引町上移字後田(35km西北西) [Tamura city Funehiki town Kamitsusushi aza Ushirota [(35kmWest/North/West)]]	2011/8/4 12:44	0.2	NaI	降雨なし [No Rain]	日本原子力研究開発機構 [JAEA]	
	[23]	田村市船引町南移水中内(37km西北西) [Tamura city Funehiki town Minamitsusushi Suichu-uchi [(37kmWest/North/West)]]	2011/8/4 12:51	0.5	NaI	降雨なし [No Rain]	日本原子力研究開発機構 [JAEA]	
	[41]	田村市都路町古道(21km西) [Tamura city Miyakoji town Furumichi [(21kmWest)]]	2011/8/4 10:44	0.7	NaI	降雨なし [No Rain]	電力会社 [Electric power company]	追加 [New]
	[42]	田村市常葉町山根富岡(33km西) [Tamura city Tokiwa town Yamane Tomioka [(33kmWest)]]	2011/8/4 9:13	1.0	NaI	降雨あり [Rain]	電力会社 [Electric power company]	追加 [New]
	[105]	田村市都路町古道字寺ノ前(21km西) [Tamura city Miyakoji town Furumichi aza Teranomae [(21kmWest)]]	2011/8/4 10:15	0.3	NaI	降雨なし [No Rain]	日本原子力研究開発機構 [JAEA]	
	[113]	田村市都路町岩井沢(25km西) [Tamura city Miyakoji town Iwaizawa [(25kmWest)]]	2011/8/4 10:07	1.0	NaI	降雨なし [No Rain]	日本原子力研究開発機構 [JAEA]	
[110]	田村市都路町古道(25km西) [Tamura city Miyakoji town Furumichi [(25kmWest)]]	2011/8/4 10:27	0.6	NaI	降雨なし [No Rain]	日本原子力研究開発機構 [JAEA]		
二本松市 [Nihonmatsu city]	[10]	二本松市針道中島(44km西北西) [Nihonmatsu city Harimichi Nakajima [(44kmWest/North/West)]]	2011/8/4 13:35	0.5	NaI	降雨なし [No Rain]	日本原子力研究開発機構 [JAEA]	
	[11]	二本松市太田字下田(43km西北西) [Nihonmatsu city Ota aza Shimoda [(43kmWest/North/West)]]	2011/8/4 13:14	0.9	NaI	降雨なし [No Rain]	日本原子力研究開発機構 [JAEA]	
福島市 [Fukushima city]	[1]	福島市杉妻町(62km北西) [Fukushima city Sugitsuma town [(62kmNorth/West)]]	2011/8/4 14:35	0.6	NaI	降雨なし [No Rain]	文部科学省 [MEXT]	追加 [New]
	[2]	福島市大波渡ノ入(56km北西) [Fukushima city Onami Takinoiri [(56kmNorth/West)]]	2011/8/4 8:48	1.5	NaI	降雨なし [No Rain]	文部科学省 [MEXT]	
	[85]	福島市荒井原宿(66km西北西) [Fukushima city Arai Harajuku [(66kmWest/North/West)]]	2011/8/4 15:00	0.4	SD	降雨なし [No Rain]	防衛省 [Ministry of Defense]	追加 [New]
双葉郡葛尾村 [Futaba County Katsurao village]	[21]	双葉郡葛尾村上野川(32km西北西) [Futaba County Katsurao village Kaminogawa [(32kmWest/North/West)]]	2011/8/4 12:30	1.9	NaI	降雨なし [No Rain]	日本原子力研究開発機構 [JAEA]	
	[104]	双葉郡葛尾村大字落合字落合(25km西北西) [Futaba county Katsurao village Oaza Ochiai aza Ochiai [(25kmWest/North/West)]]	2011/8/4 12:06	1.1	NaI	降雨なし [No Rain]	日本原子力研究開発機構 [JAEA]	
双葉郡川内村 [Futaba county Kawauchi village]	[43]	双葉郡川内村下川内宮渡(22km西南西) [Futaba county Kawauchi village Shimokawauchi Miyawata [(22kmWest/South/West)]]	2011/8/4 11:07	0.4	NaI	降雨なし [No Rain]	日本原子力研究開発機構 [JAEA]	
			2011/8/4 11:07	0.4	NaI	降雨なし [No Rain]	電力会社 [Electric power company]	追加 [New]
	[76]	双葉郡川内村上川内早渡(22km西南西) [Futaba county Kawauchi village Kamikawauchi Hayawata [(22kmWest/South/West)]]	2011/8/4 10:54	0.3	NaI	降雨なし [No Rain]	日本原子力研究開発機構 [JAEA]	
	[177]	双葉郡川内村下川内(25km南西) [Futaba county Kawauchi village Shimokawauchi [(25kmSouth/West)]]	2011/8/4 11:25	0.8	NaI	降雨なし [No Rain]	日本原子力研究開発機構 [JAEA]	
	[87]	双葉郡川内村上川内花ノ内(29km西南西) [Futaba county Kawauchi village Kamikawauchi Hananouchi [(29kmWest/South/West)]]	2011/8/4 18:00	0.5	IC	降雨なし [No Rain]	防衛省 [Ministry of Defense]	追加 [New]
	[111]	双葉郡川内村上川内(28km西南西) [Futaba county Kawauchi village Kamikawauchi [(28kmWest/South/West)]]	2011/8/4 12:09	0.5	NaI	降雨なし [No Rain]	日本原子力研究開発機構 [JAEA]	
	[181]	双葉郡川内村上川内(25km西南西) [Futaba county Kawauchi village Kamikawauchi [(25kmWest/South/West)]]	2011/8/4 10:40	0.4	NaI	降雨なし [No Rain]	日本原子力研究開発機構 [JAEA]	
双葉郡浪江町 [Futaba county Namie town]	[31]	双葉郡浪江町津島仲沖(30km西北西) [Futaba county Namie town Tsushima Nakaoki [(30kmWest/North/West)]]	2011/8/4 10:37	6.3	NaI	降雨なし [No Rain]	日本原子力研究開発機構 [JAEA]	
	[32]	双葉郡浪江町赤宇木手七郎(31km北西) [Futaba county Namie town Akougi Teshichiro [(31kmNorth/West)]]	2011/8/4 10:07	15.9	NaI	降雨あり [Rain]	日本原子力研究開発機構 [JAEA]	
	[34]	双葉郡浪江町津島大高木(30km西北西) [Futaba county Namie town Tsushima Taikougi [(30kmWest/North/West)]]	2011/8/4 11:25	4.5	NaI	降雨なし [No Rain]	日本原子力研究開発機構 [JAEA]	
	[79]	双葉郡浪江町下津島萱深(29km西北西) [Futaba county Namie town Shimotsushima Kayabuka [(29kmWest/North/West)]]	2011/8/4 10:50	8.2	NaI	降雨なし [No Rain]	日本原子力研究開発機構 [JAEA]	
	[81]	双葉郡浪江町赤宇木石小屋(30km北西) [Futaba county Namie town Akougi Ishikoya [(30kmNorth/West)]]	2011/8/4 10:23	22.2	NaI	降雨あり [Rain]	日本原子力研究開発機構 [JAEA]	
	[83]	双葉郡浪江町赤宇木摺平(24km北西) [Futaba county Namie town Akougi Kunugidaira [(24kmNorth/West)]]	2011/8/4 11:11	31.0	IC	降雨なし [No Rain]	日本原子力研究開発機構 [JAEA]	
双葉郡檜葉町 [Futaba county Naraha town]	[45]	双葉郡檜葉町山田岡美ノ森(20km南) [Futaba county Naraha town Yamadaoka Utsukushimori [(20kmSouth)]]	2011/8/4 14:00	0.6	NaI	降雨なし [No Rain]	電力会社 [Electric power company]	追加 [New]

測定場所(東京電力株式会社福島第一原子力発電所からの距離) [Reading Point(length from TEPCO Fukushima Dai-ichi NPP)]		測定日時 [Monitoring Time]	数値(マイクロシーベルト/時) [Reading(unit : μ Sv / h)]	使用線量計 [Detector]	天候 [Weather]	実施者 [Reading by]	今回追加 [New]	
南相馬市 [Minami Soma city]	[7]	南相馬市鹿島区寺内本屋敷(32km北北西) [Minami Soma city Kashima ward Terauchi Motoyashiki] [(32kmNorth/North/West)]	2011/8/4 11:38	0.6	NaI	降雨なし [No Rain]	文部科学省 [MEXT]	
	[80]	南相馬市原町区高見町(25km北) [Minami Soma city Haramachi ward Takami town] [(25kmNorth)]	2011/8/4 17:00	0.3	IC	降雨なし [No Rain]	警察部隊 [Police unit]	追加 [New]
			2011/8/4 11:18	0.3	NaI	降雨なし [No Rain]	文部科学省 [MEXT]	
			2011/8/4 10:30	0.4	IC	降雨なし [No Rain]	警察部隊 [Police unit]	
			2011/8/4 10:59	0.3	NaI	降雨なし [No Rain]	文部科学省 [MEXT]	
	[103]	南相馬市原町区高大豆柄内(21km北) [Minami Soma city Haramachi ward taka Mamegarauchi] [(21kmNorth)]	2011/8/4 10:59	0.3	NaI	降雨なし [No Rain]	文部科学省 [MEXT]	
	[107]	南相馬市原町区馬場下中内(23km北北西) [Minami Soma city Haramachi ward Baba Shimonakanouchi] [(23kmNorth/North/West)]	2011/8/4 10:46	1.3	NaI	降雨なし [No Rain]	文部科学省 [MEXT]	
[108]	南相馬市原町区大原台畑(30km北北西) [Minami Soma city Haramachi ward Ohara Daihata] [(30kmNorth/North/West)]	2011/8/4 10:30	2.2	NaI	降雨あり [Rain]	文部科学省 [MEXT]		

東京電力株式会社福島第一原子力発電所周辺のモニタリング結果 (Readings at Reading Points out of TEPCO Fukushima Dai-ichi NPP)

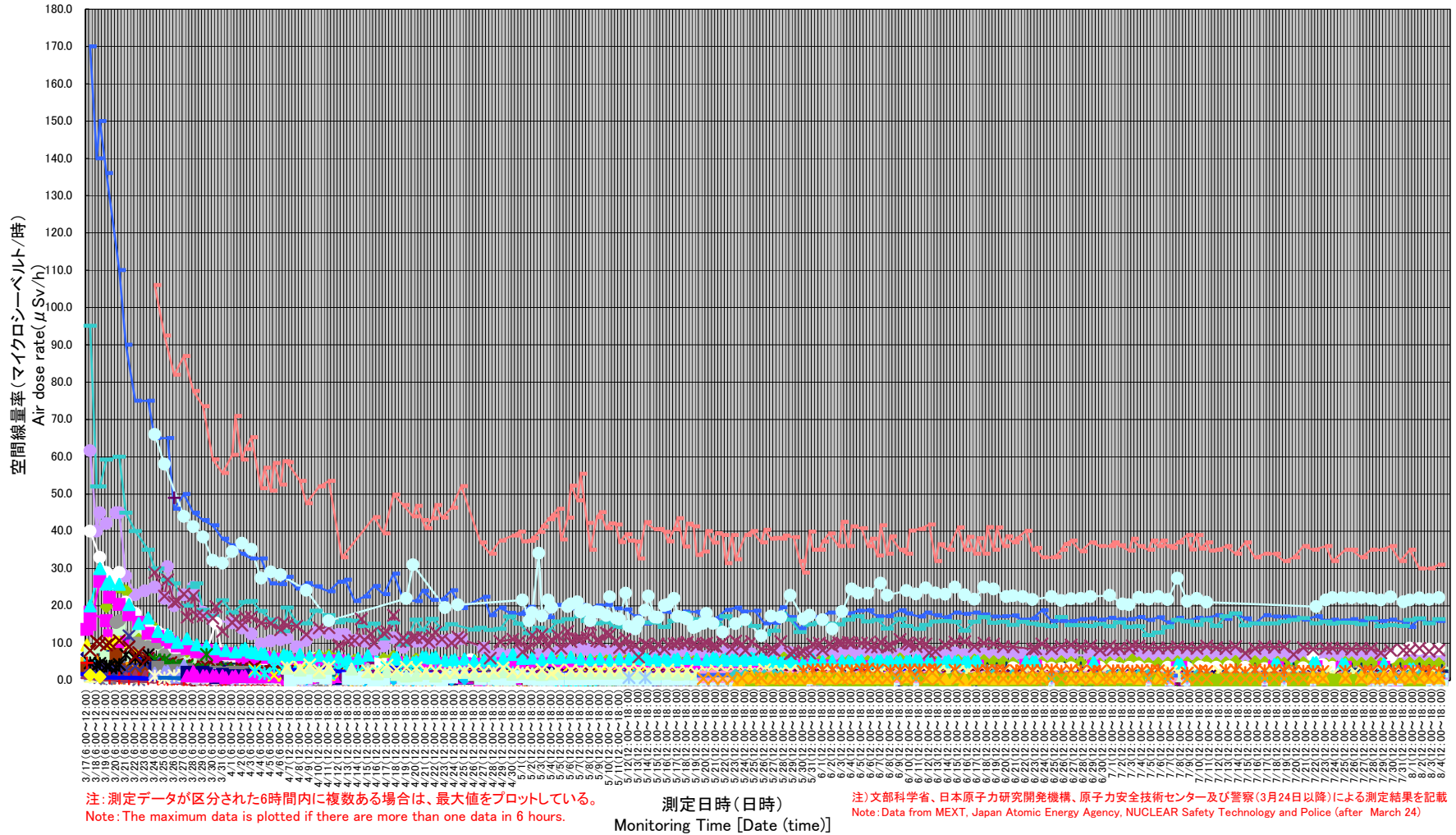
測定日時 (Monitoring Time)
2011/8/4 8:15 ~ 18:00

●測定箇所(Reading point)



東京電力株式会社福島第一原子力発電所の20km以遠のモニタリング結果の推移 (Readings at Reading Points out of 20 km Zone of TEPCO Fukushima Dai-ichi NPP)

(TEPCO: Tokyo Electric Power Company)



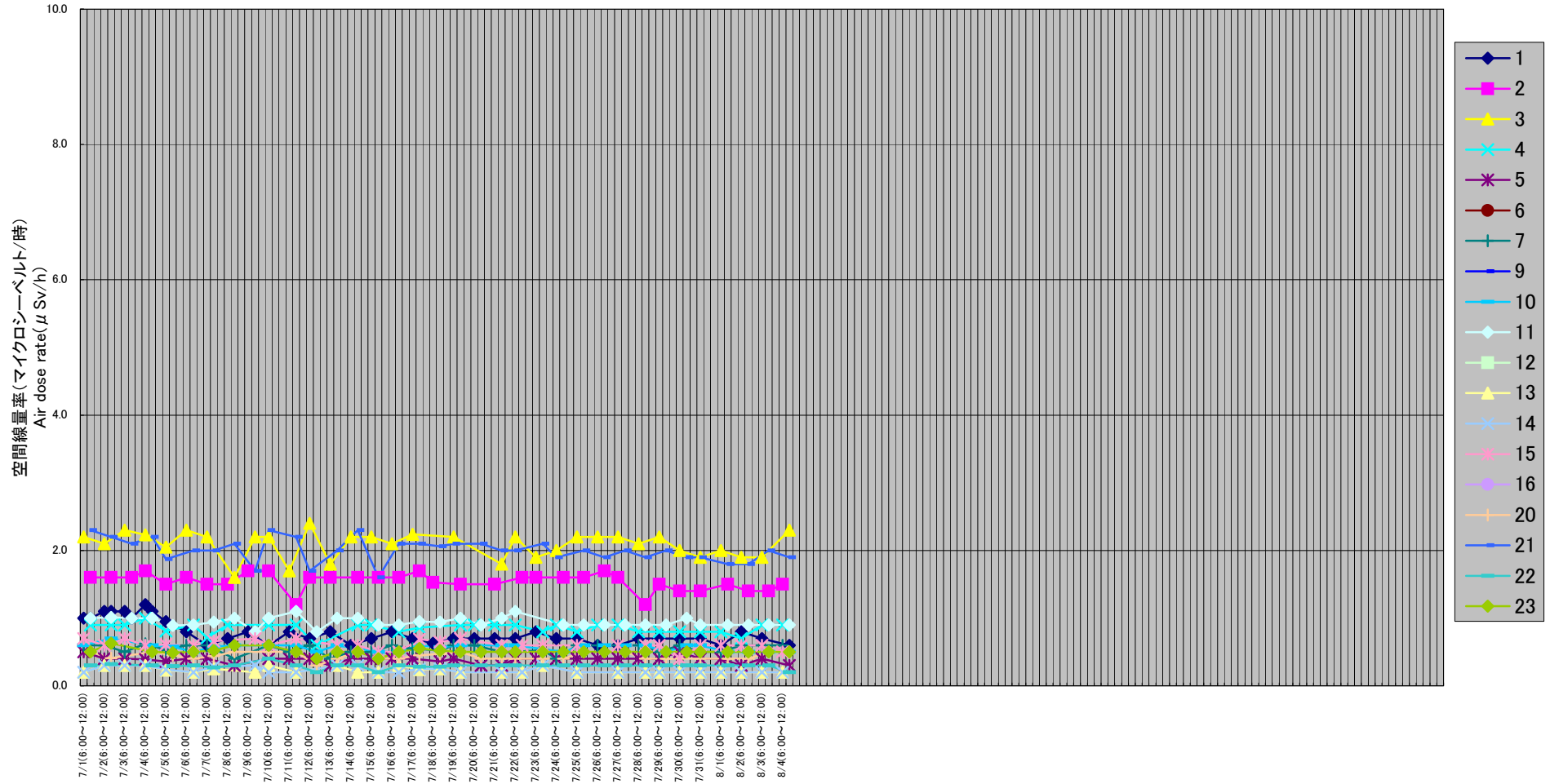
- 1
- 2
- 3
- 4
- 5
- 6
- 7
- 8
- 9
- 10
- 11
- 12
- 13
- 14
- 15
- 21
- 22
- 23
- 31
- 32
- 33
- 34
- 35
- 36
- 37
- 38
- 39
- 41
- 42
- 43
- 44
- 45
- 46
- 51
- 52
- 53
- 61
- 62
- 63
- 71
- 72
- 73
- 74
- 75
- 76
- 77
- 78
- 79
- 80
- 81
- 82
- 83
- 84
- 85
- 86
- 87
- 88
- 89
- 101
- 102
- 103
- 104
- 105
- 106
- 107
- 108
- 109
- 110
- 111
- 112
- 113
- 114
- 115
- 117
- 118
- 174
- 177
- 181

東京電力株式会社福島第一原子力発電所の20km以遠のモニタリング結果の推移(7/1~8/4)

(Readings at Reading Points out of 20 km Zone of TEPCO Fukushima Dai-ichi NPP July 1-August 4)

(測定場所 Reading point 1~7, 9~16, 20~23)

(TEPCO: Tokyo Electric Power Company)

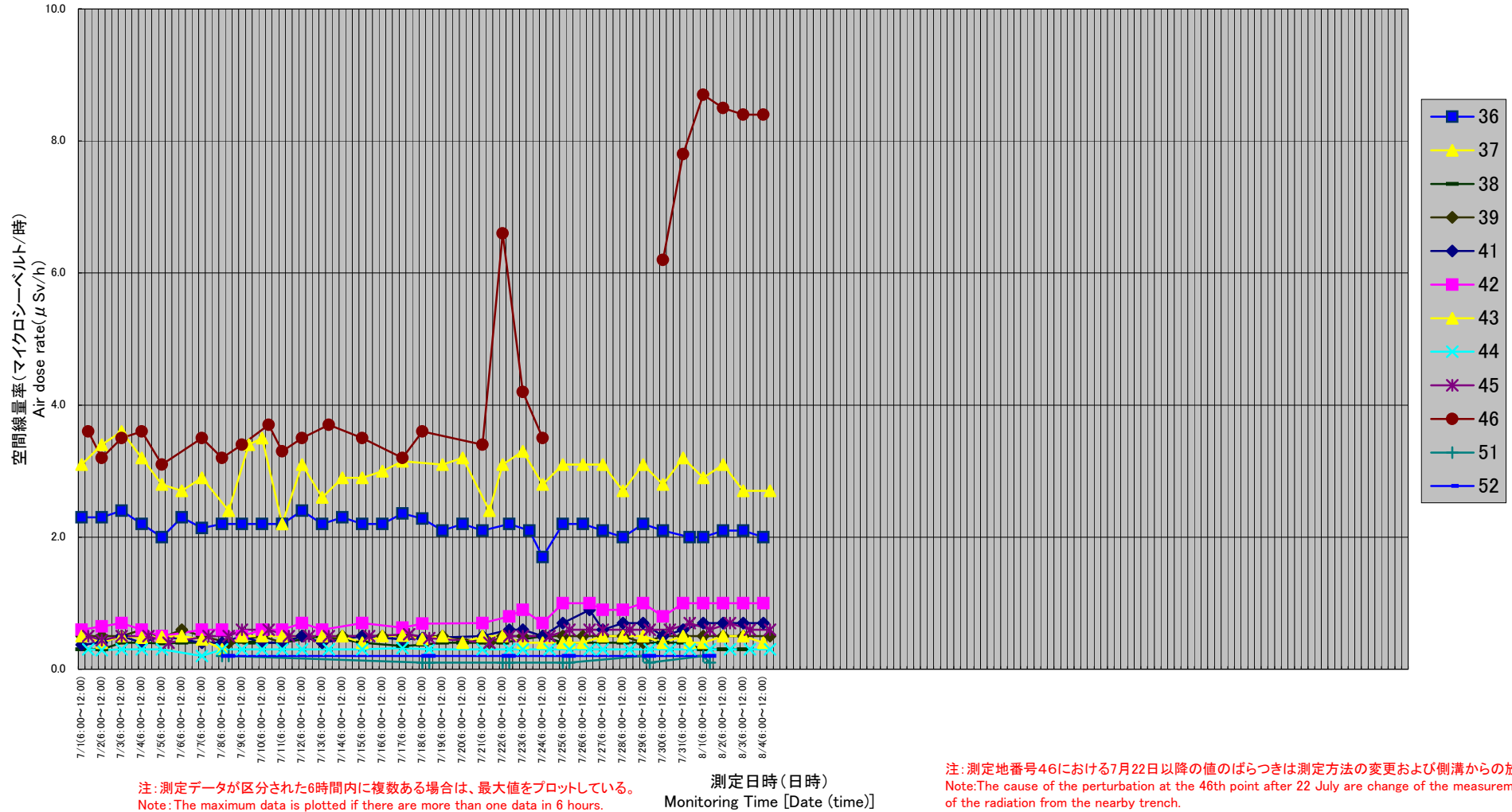


注: 測定データが区分された6時間内に複数ある場合は、最大値をプロットしている。
 Note: The maximum data is plotted if there are more than one data in 6 hours.

測定日時(日時)
 Monitoring Time [Date (time)]

東京電力株式会社福島第一原子力発電所の20km以遠のモニタリング結果の推移(7/1~8/4)
 (Readings at Reading Points out of 20 km Zone of TEPCO Fukushima Dai-ichi NPP July 1-August 4)
 (測定場所 Reading point 36~39, 41~46, 51~52)

(TEPCO: Tokyo Electric Power Company)

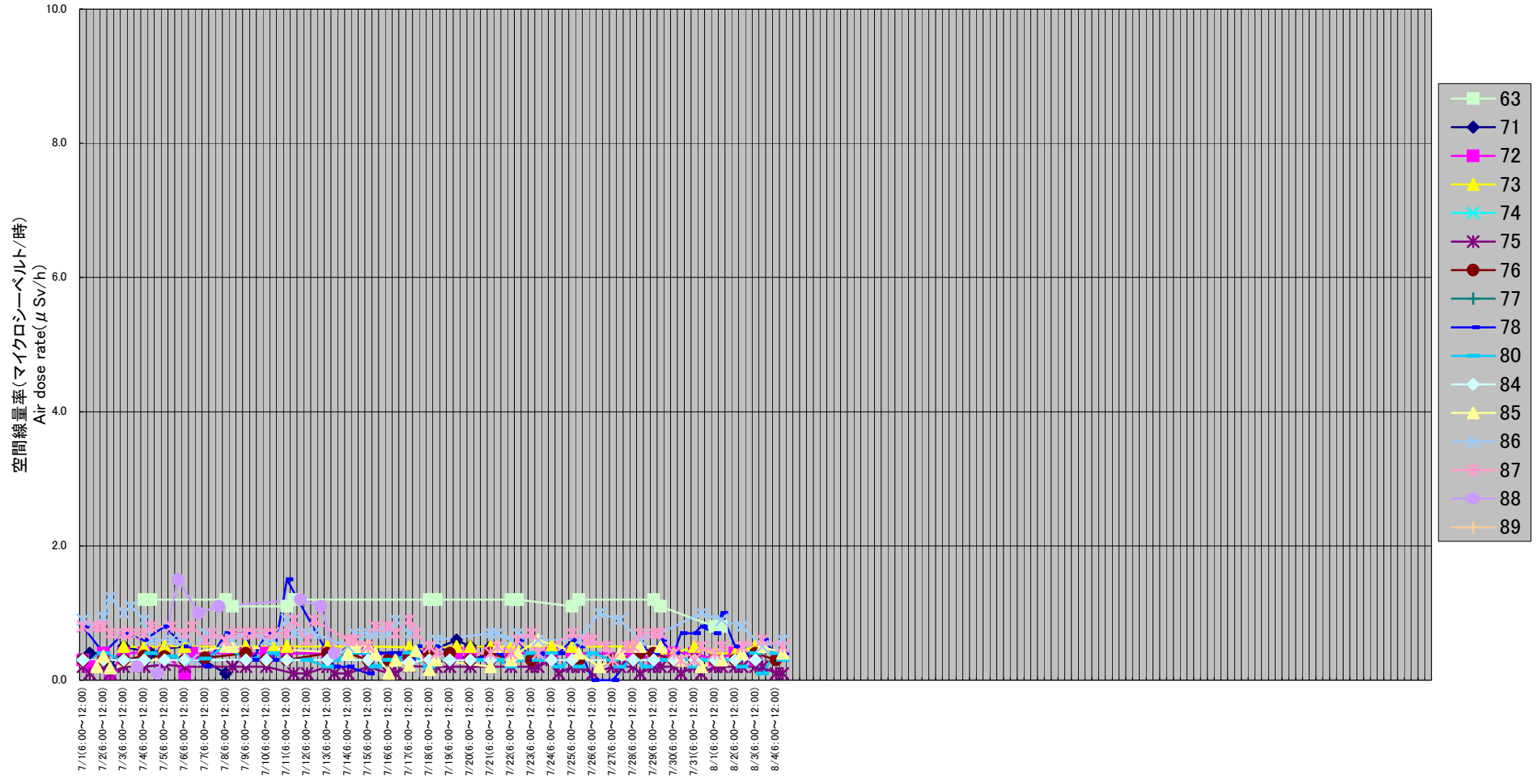


東京電力株式会社福島第一原子力発電所の20km以遠のモニタリング結果の推移(7/1~8/4)

(Readings at Reading Points out of 20 km Zone of TEPCO Fukushima Dai-ichi NPP July 1-August 4)

(測定場所 Reading point 63, 71~78, 80, 84~89)

(TEPCO: Tokyo Electric Power Company)



注: 測定データが区分された6時間内に複数ある場合は、最大値をプロットしている。
 Note: The maximum data is plotted if there are more than one data in 6 hours.

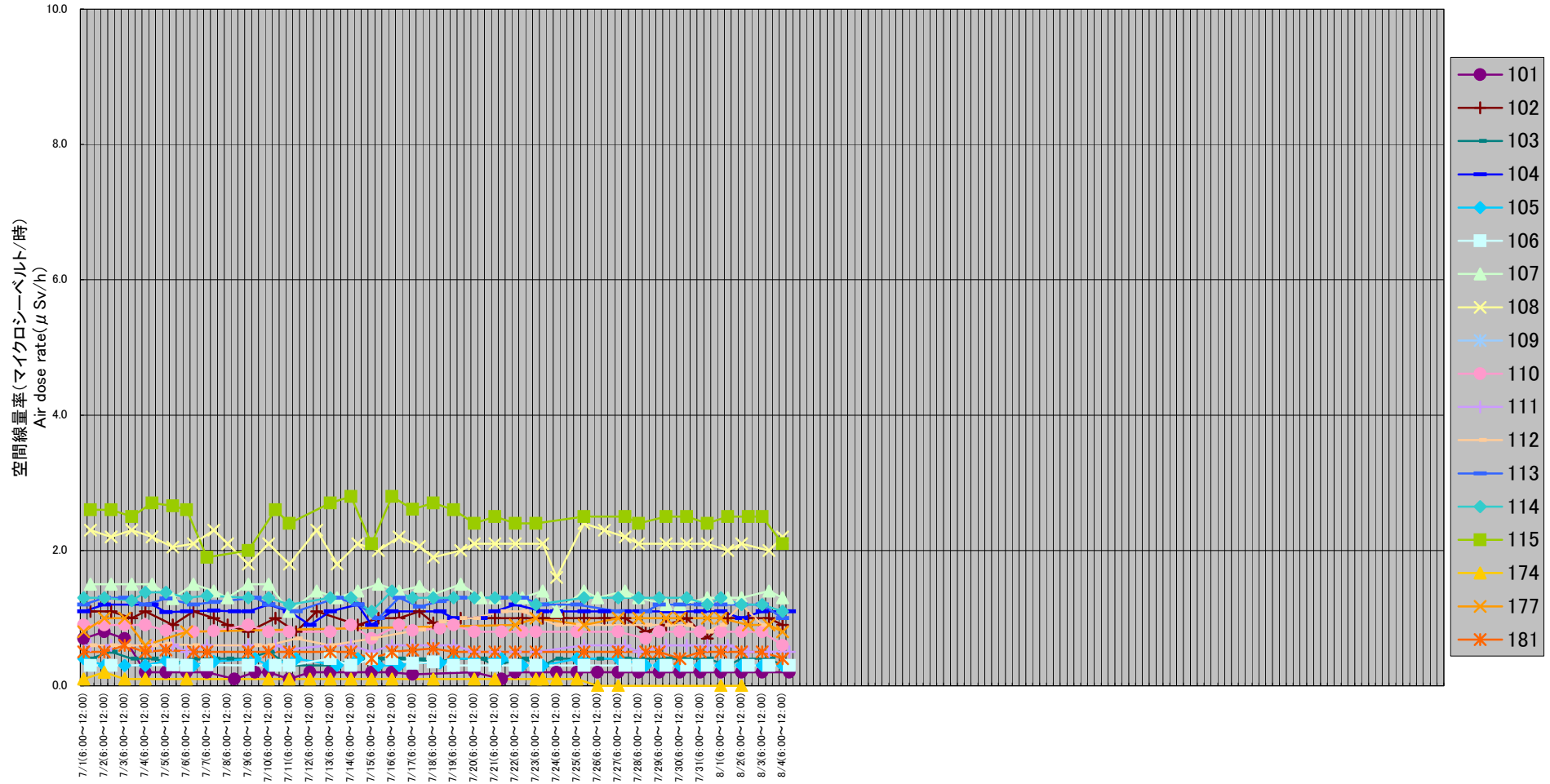
測定日時(日時)
 Monitoring Time [Date (time)]

東京電力株式会社福島第一原子力発電所の20km以遠のモニタリング結果の推移(7/1~8/4)

(Readings at Reading Points out of 20 km Zone of TEPCO Fukushima Dai-ichi NPP July 1-August 4)

(測定場所 Reading point 101~115, 174, 177, 181)

(TEPCO: Tokyo Electric Power Company)



注: 測定データが区分された6時間内に複数ある場合は、最大値をプロットしている。
 Note: The maximum data is plotted if there are more than one data in 6 hours.

測定日時(日時)
 Monitoring Time [Date (time)]

福島市、伊達市(平成23年8月4日測定)
[Fukushima city, Date city (measured on August 4, 2011)]

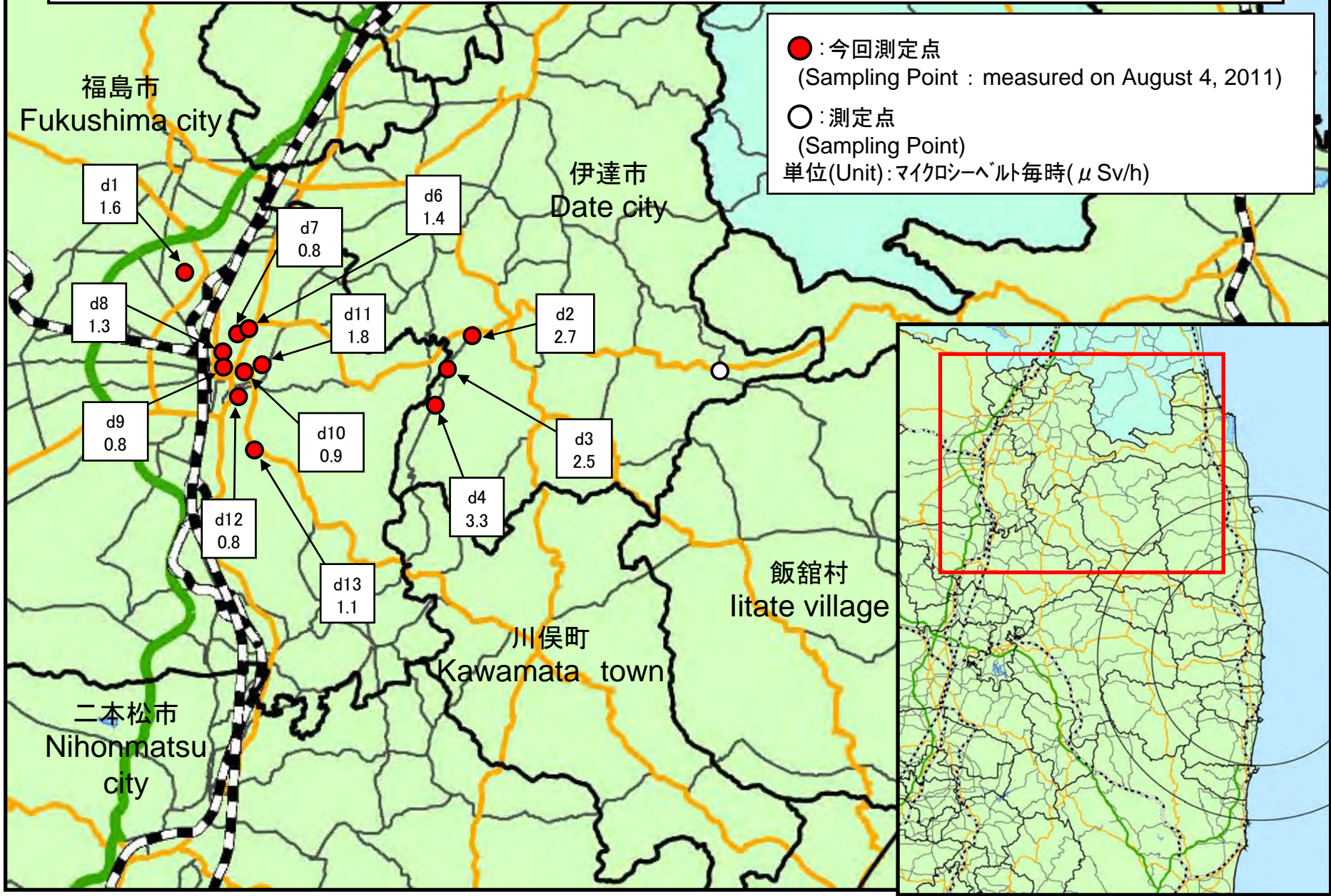
線量計の種類 [type of detectors]

NaI : NaI(ヨウ化ナトリウム)シンチレータ [NaI scintillator detector]

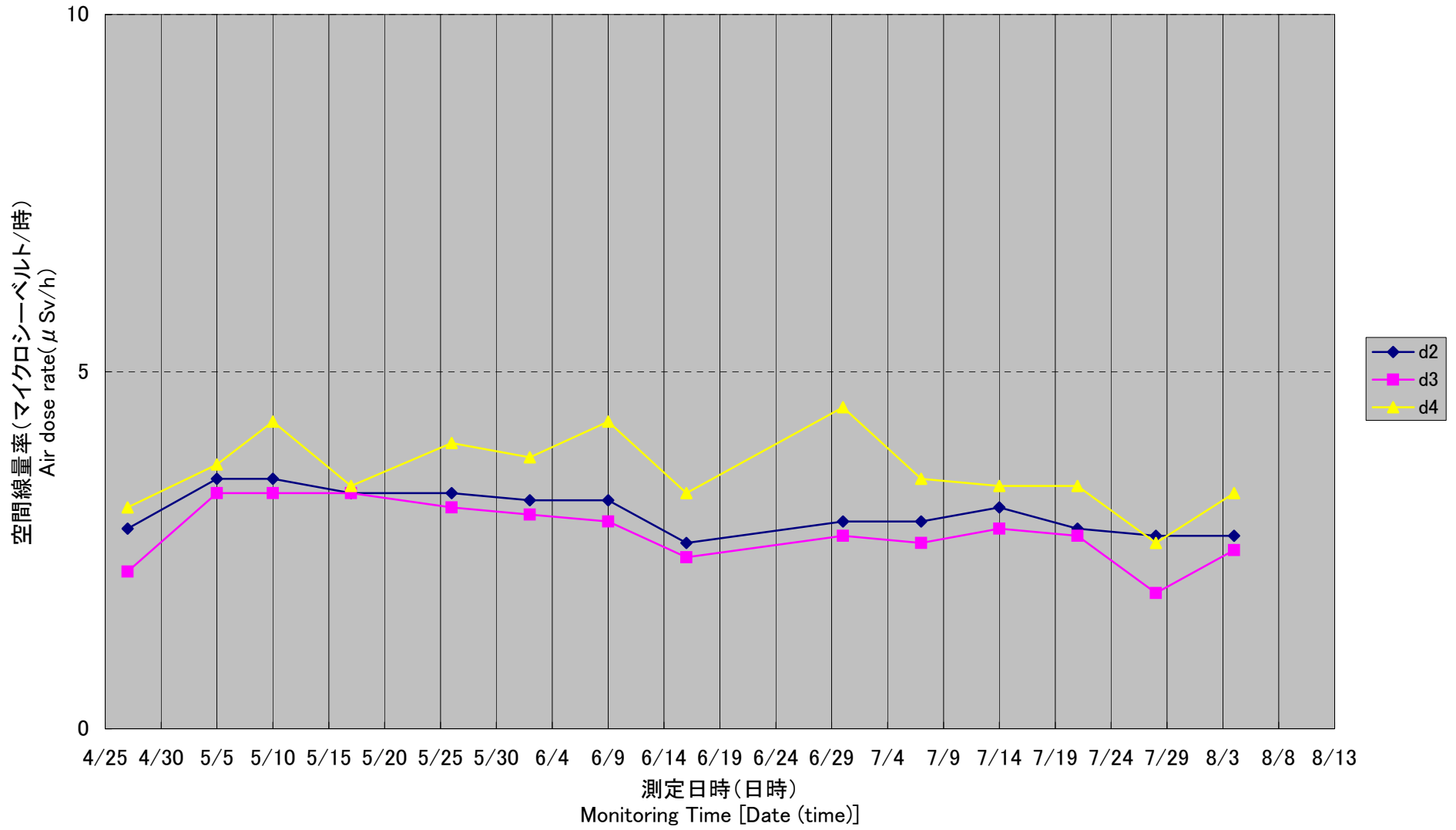
測定場所(東京電力株式会社福島第一発電所からの距離) [Reading Point (length from TEPCO Fukushima Dai-ichi NPP)]		測定日時 [Monitoring Time]	数値(マイクロシーベルト/時) [Reading(unit : μ Sv / h)]	使用線量計 [Detector]	天候 [Weather]	実施者 [Reading by]
測定エリア [Reading Point]	d1 福島市南矢野目道下(66km北西) [Fukushima city Minamiyanome Michishita] [[66km North/West]]	2011/8/4 9:13	1.6	NaI	降雨なし [No Rain]	福島県 [Fukushima Prefecture]
測定エリア [Reading Point]	d2 伊達市霊山町下小国高屋敷(55km北西) [Date city Ryozen town Shimoguni Takayashiki] [[55km North/West]]	2011/8/4 9:47	2.7	NaI	降雨なし [No Rain]	福島県 [Fukushima Prefecture]
測定エリア [Reading Point]	d3 伊達市霊山町上小国末坂(55km北西) [Date city Ryozen town Kamioguni Matsusaka] [[55km North/West]]	2011/8/4 9:56	2.5	NaI	降雨あり [Rain]	福島県 [Fukushima Prefecture]
測定エリア [Reading Point]	d4 伊達市霊山町上小国茶畑(55km北西) [Date city Ryozen town Kamioguni Chabatake] [[55km North/West]]	2011/8/4 10:06	3.3	NaI	降雨なし [No Rain]	福島県 [Fukushima Prefecture]
測定エリア [Reading Point]	d6 福島市小金山(62km北西) [Fukushima city Koganeyama] [[62km North/West]]	2011/8/4 11:05	1.4	NaI	降雨なし [No Rain]	福島県 [Fukushima Prefecture]
測定エリア [Reading Point]	d7 福島市山居上(63km北西) [Fukushima city Sankyoue] [[63km North/West]]	2011/8/4 11:19	0.8	NaI	降雨なし [No Rain]	福島県 [Fukushima Prefecture]
測定エリア [Reading Point]	d8 福島市宮下町(63km北西) [Fukushima city Miyashita town] [[63km North/West]]	2011/8/4 11:32	1.3	NaI	降雨なし [No Rain]	福島県 [Fukushima Prefecture]
測定エリア [Reading Point]	d9 福島市新浜町(62km北西) [Fukushima city Shinhama town] [[62km North/West]]	2011/8/4 11:41	0.8	NaI	降雨なし [No Rain]	福島県 [Fukushima Prefecture]
測定エリア [Reading Point]	d10 福島市上浜町(61km北西) [Fukushima city Kamihama town] [[61km North/West]]	2011/8/4 10:48	0.9	NaI	降雨なし [No Rain]	福島県 [Fukushima Prefecture]
測定エリア [Reading Point]	d11 福島市東浜町(61km北西) [Fukushima city Higashihama town] [[61km North/West]]	2011/8/4 10:37	1.8	NaI	降雨なし [No Rain]	福島県 [Fukushima Prefecture]
測定エリア [Reading Point]	d12 福島市渡利(61km北西) [Fukushima city Watari] [[61km North/West]]	2011/8/4 11:54	0.8	NaI	降雨なし [No Rain]	福島県 [Fukushima Prefecture]
測定エリア [Reading Point]	d13 福島市南向台(59km北西) [Fukushima city Nankoudai] [[59km North/West]]	2011/8/4 12:09	1.1	NaI	降雨なし [No Rain]	福島県 [Fukushima Prefecture]

【伊達市、福島市（平成23年8月4日測定）】
【Date city, Fukushima city (measured on August 4, 2011)】

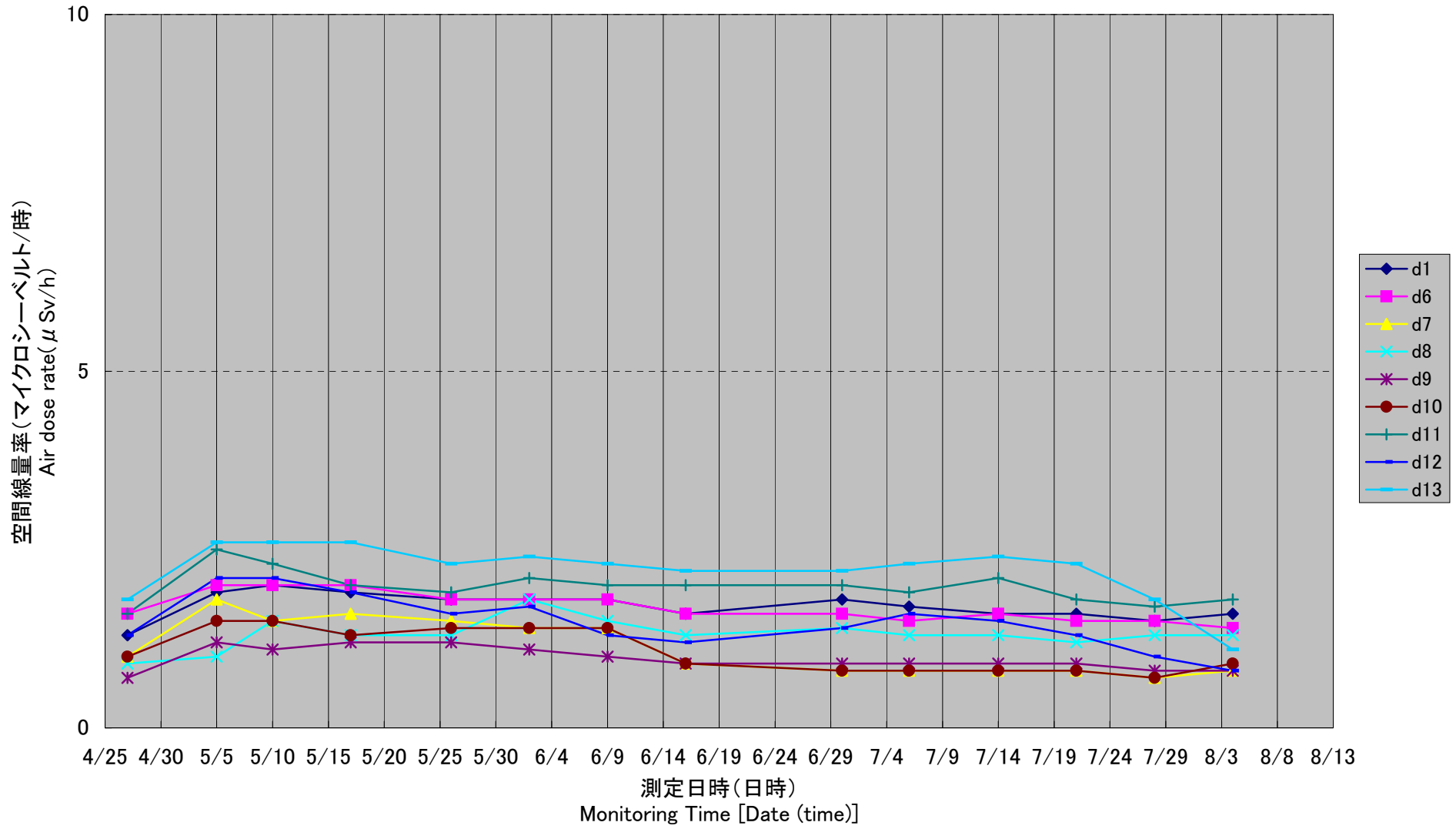
● : 今回測定点
(Sampling Point : measured on August 4, 2011)
○ : 測定点
(Sampling Point)
単位(Unit): マイクロシーベルト毎時 (μ Sv/h)



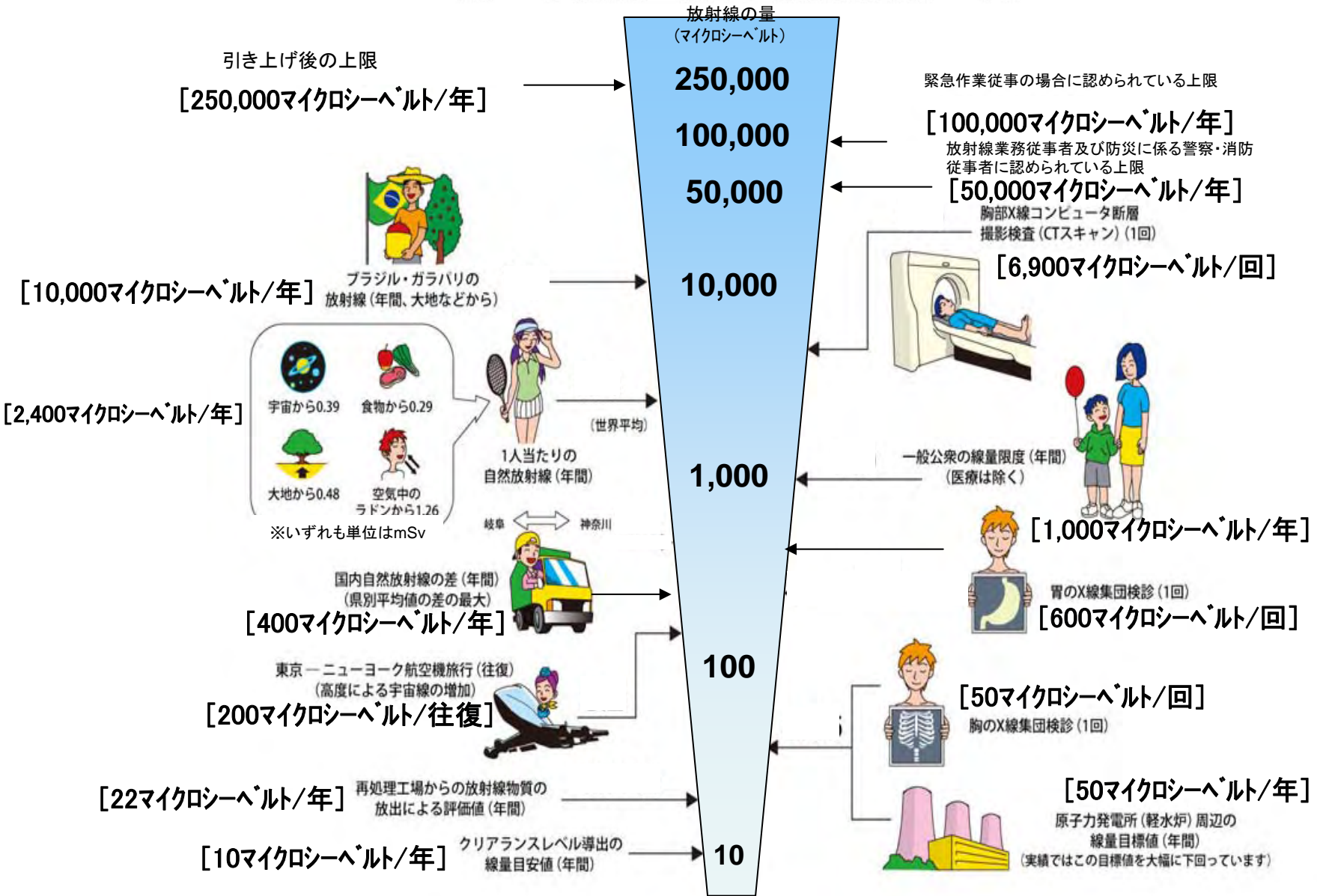
伊達市(H23/4/25~8/4)
Date city (measured on Apr 25 - August 4, 2011)



福島市(H23/4/25~8/4)
 Fukushima city (measured on Apr 25 - August 4, 2011)



日常生活と放射線

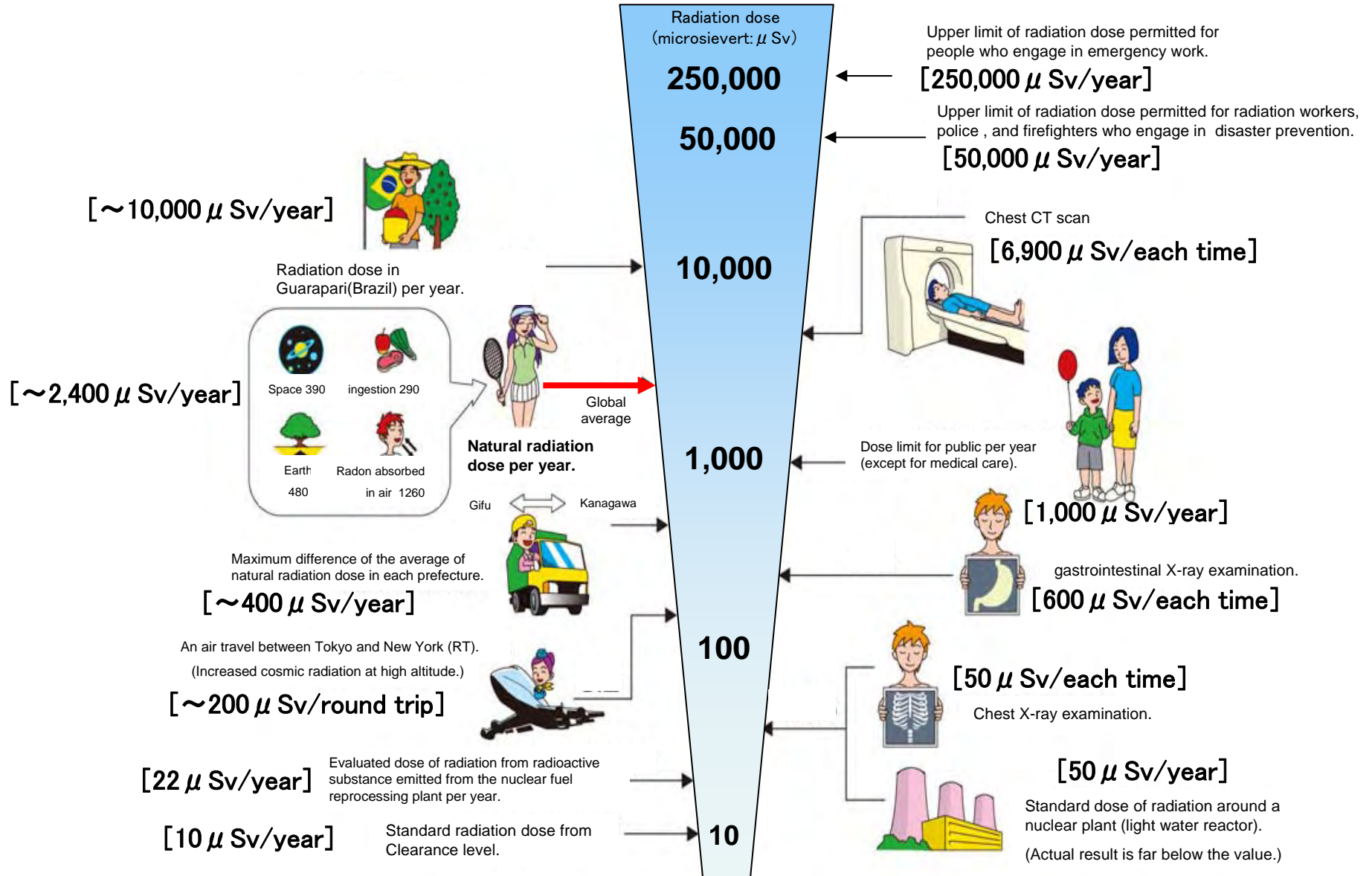


※ Sv【シーベルト】=放射線の種類による生物効果の定数(※) × Gy【グレイ】

※ X線、γ線では 1

Radiation in Daily-life

※Unit : μSv



※ Sv [Sievert] = Constant of organism effect by kind of radiation (※) × Gy [gray]

※ It is 1 in case of X ray and γ ray.