

東京電力株式会社福島第一原子力発電所の20km以遠のモニタリング結果について
[Readings at Reading Points out of 20 km Zone of TEPCO Fukushima Dai-ichi NPP]

平成23年8月1日 18時00分現在
[As of 18:00 August 1, 2011]
文 部 科 学 省
[Ministry of Education, Culture, Sports, Science and Technology (MEXT)]

文部科学省が集計した結果
[Monitoring Outputs by MEXT]

線量計の種類 [Type of detectors]

Nal : Nal(ヨウ化ナトリウム)シンチレータによる値 [measured by Nal scintillator detector]

IC : 電離箱による値 [measured by ionization chamber type survey meter]

[Abbreviations]

[TEPCO : Tokyo Electric Power Company]

[JAEA : Japan Atomic Energy Agency]

測定場所 (東京電力株式会社福島第一原子力発電所からの距離) [Reading Point(length from TEPCO Fukushima Dai-ichi NPP)]		測定日時 [Monitoring Time]	数値(マイクロシーベルト/時) [Reading(unit : μ Sv / h)]	使用線量計 [Detector]	天候 [Weather]	実施者 [Reading by]
いわき市 [Iwaki city]	[38] いわき市四倉町白岩保木田(34km南南西) [Iwaki City Yotsukura town Shiraiwa Hokita] [(34kmSouth/South/West)]	2011/8/1 10:39	0.3	Nal	降雨なし [No Rain]	日本原子力研究開発機構 [JAEA]
	[72] いわき市久之浜町久之浜字北荒蒔(31km南) [Iwaki city Hisanohama town Hisanohama aza Kitaaramaki] [(31kmSouth)]	2011/8/1 11:12	0.3	Nal	降雨なし [No Rain]	日本原子力研究開発機構 [JAEA]
	[73] いわき市四倉町(35km南) [Iwaki City Yotsukura town] [(35kmSouth)]	2011/8/1 10:58	0.4	Nal	降雨なし [No Rain]	日本原子力研究開発機構 [JAEA]
	[75] いわき市内郷御殿町(43km南南西) [Iwaki city Uchigoumimaya town] [(43kmSouth/South/West)]	2011/8/1 10:15	0.2	Nal	降雨なし [No Rain]	日本原子力研究開発機構 [JAEA]
		2011/8/1 8:00	0.2	IC	降雨なし [No Rain]	警察部隊 [Police unit]
	[84] いわき市三和町差塩(39km南西) [Iwaki city Miwa-town Saiso] [(39kmSouth/West)]	2011/8/1 9:41	0.3	Nal	降雨なし [No Rain]	日本原子力研究開発機構 [JAEA]
	[106] いわき市川前町小白井字将監小屋(32km西南西) [Iwaki city Kawamae town Ojiroi aza Syokangoya] [(32kmWest/South/West)]	2011/8/1 12:35	0.3	Nal	降雨あり [Rain]	文部科学省 [MEXT]
	[114] いわき市小川町上小川(26km南西) [Iwaki city Ogawa town Kamiogawa(26kmSouth/West)]	2011/8/1 11:34	1.3	Nal	降雨なし [No Rain]	文部科学省 [MEXT]
	[115] いわき市川前町下桶売菰(28km南西) [Iwaki city Kawamae town Simookeuri Ogi] [28kmSouth/West]	2011/8/1 12:01	2.5	Nal	降雨なし [No Rain]	文部科学省 [MEXT]
[174] いわき市小川町高萩(36km南南西) [Iwaki city Ogawa town Takahagi] [36kmSouth/South/West]	2011/8/1 9:30	0.0	IC	降雨なし [No Rain]	警察部隊 [Police unit]	
相馬市 [Soma city]	[5] 相馬市中野寺前(42km北北西) [Soma city Nakanoteramae] [(42kmNorth/North/West)]	2011/8/1 11:20	0.4	Nal	降雨なし [No Rain]	日本原子力研究開発機構 [JAEA]
	[39] 相馬市山上上並木(41km北北西) [Soma city Yamakami Kaminamiki] [(41kmNorth/North/West)]	2011/8/1 11:05	0.5	Nal	降雨なし [No Rain]	日本原子力研究開発機構 [JAEA]
相馬郡飯館村 [Soma county litate village]	[33] 相馬郡飯館村長泥(33km北西) [Soma county litate village Nagadoro] [(33kmNorth/West)]	2011/8/1 9:44	16.2	Nal	降雨あり [Rain]	文部科学省 [MEXT]
伊達市 [Date city]	[3] 伊達市霊山町石田彦平(46km北西) [Date city Ryozen town Ishida Hikohei(46kmNorth/West)]	2011/8/1 10:17	2.0	Nal	降雨あり [Rain]	日本原子力研究開発機構 [JAEA]
	[37] 伊達市霊山町石田宝司沢(48km北西) [Date city Ryozen town Ishida Hojizawa] [(48kmNorth/West)]	2011/8/1 10:08	2.9	Nal	降雨あり [Rain]	日本原子力研究開発機構 [JAEA]
	[101] 伊達市霊山町大石字三ノ輪(55km北西) [Date city Ryozen town Oishi aza Minowa] [(55kmNorth/West)]	2011/8/1 9:40	0.2	Nal	降雨あり [Rain]	日本原子力研究開発機構 [JAEA]
伊達郡川俣町 [Date county Kawamata town]	[4] 伊達郡川俣町大字鶴沢字川端(47km北西) [Date county Kawamata town oaza Tsurusawa aza Kawabata] [(47kmNorth/West)]	2011/8/1 9:11	0.8	Nal	降雨なし [No Rain]	文部科学省 [MEXT]
	[36] 伊達郡川俣町山木屋大洪(38km西北西) [Date county Kawamata town Yamakiya Oonukari] [(38kmWest/North/West)]	2011/8/1 9:27	2.0	Nal	降雨なし [No Rain]	文部科学省 [MEXT]
	[78] 伊達郡川俣町鶴沢(48km北西) [Date county Kawamata town oaza Tsurusawa] [(48kmWest/North/West)]	2011/8/1 10:10	0.7	IC	降雨なし [No Rain]	警察部隊 [Police unit]

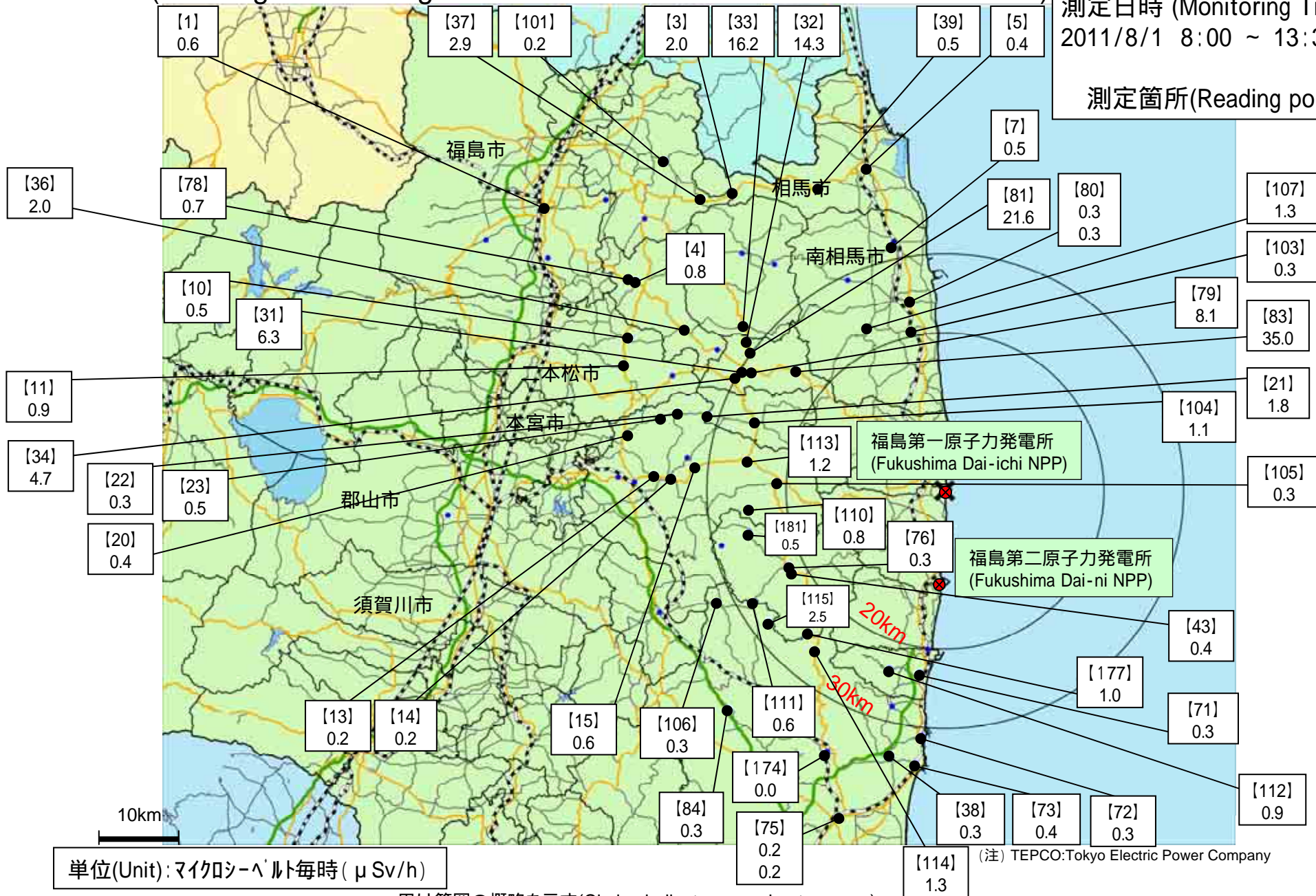
測定場所(東京電力株式会社福島第一原子力発電所からの距離) [Reading Point(length from TEPCO Fukushima Dai-ichi NPP)]		測定日時 [Monitoring Time]	数値(マイクロシーベルト/時) [Reading(unit: μSv/h)]	使用線量計 [Detector]	天候 [Weather]	実施者 [Reading by]	
田村市 [Tamura city]	[13]	田村市常葉町西向屋形(37km西) [Tamura city Tokiwa town Nishimuki Yakata [(37kmWest)]]	2011/8/1 9:40	0.2	Nal	降雨なし [No Rain]	文部科学省 [MEXT]
	[14]	田村市常葉町常葉内町(34km西) [Tamura city Tokiwa town Tokiwa Uchimachi [(34kmWest)]]	2011/8/1 9:49	0.2	Nal	降雨なし [No Rain]	文部科学省 [MEXT]
	[15]	田村市常葉町山根鹿島(32km西) [Tamura city Tokiwa town Yamane Kashima [(32kmWest)]]	2011/8/1 9:59	0.6	Nal	降雨なし [No Rain]	文部科学省 [MEXT]
	[20]	田村市船引町新館下(41km西) [Tamura city Funehiki town Niitate shimo [(41kmWest)]]	2011/8/1 12:27	0.4	Nal	降雨なし [No Rain]	文部科学省 [MEXT]
	[22]	田村市船引町上移字後田(35km西北西) [Tamura city Funehiki town Kamiutsushi aza Ushirota [(35kmWest/North/West)]]	2011/8/1 12:13	0.3	Nal	降雨なし [No Rain]	文部科学省 [MEXT]
	[23]	田村市船引町南移水中内(37km西北西) [Tamura city Funehiki town Minamiutsushi Suichu-uchi [(37kmWest/North/West)]]	2011/8/1 12:20	0.5	Nal	降雨なし [No Rain]	文部科学省 [MEXT]
	[105]	田村市都路町古道字寺ノ前(21km西) [Tamura city Miyakoji town Furumichi aza Teranomae [(21kmWest)]]	2011/8/1 10:27	0.3	Nal	降雨あり [Rain]	文部科学省 [MEXT]
	[113]	田村市都路町岩井沢(25km西) [Tamura city Miyakoji town Iwaizawa [(25kmWest)]]	2011/8/1 10:19	1.2	Nal	降雨あり [Rain]	文部科学省 [MEXT]
	[110]	田村市都路町古道(25km西) [Tamura city Miyakoji town Furumichi [(25kmWest)]]	2011/8/1 10:39	0.8	Nal	降雨なし [No Rain]	文部科学省 [MEXT]
二本松市 [Nihonmatsu city]	[110]	二本松市針道中島(44km西北西) [Nihonmatsu city Harimichi Nakajima [(44kmWest/North/West)]]	2011/8/1 13:31	0.5	Nal	降雨なし [No Rain]	文部科学省 [MEXT]
	[111]	二本松市太田字下田(43km西北西) [Nihonmatsu city Ota aza Shimoda [(43kmWest/North/West)]]	2011/8/1 13:24	0.9	Nal	降雨なし [No Rain]	文部科学省 [MEXT]
福島市 [Fukushima city]	[1]	福島市杉妻町(62km北西) [Fukushima city Sugitsuma town [(62kmNorth/West)]]	2011/8/1 8:33	0.6	Nal	降雨あり [Rain]	日本原子力研究開発機構 [JAEA]
双葉郡葛尾村 [Futaba County Katsurao village]	[21]	双葉郡葛尾村上野川(32km西北西) [Futaba County Katsurao village Kaminogawa [(32kmWest/North/West)]]	2011/8/1 12:02	1.8	Nal	降雨あり [Rain]	文部科学省 [MEXT]
	[104]	双葉郡葛尾村大字落合字落合(25km西北西) [Futaba county Katsurao village Oaza Ochiai aza Ochiai [(25kmWest/North/West)]]	2011/8/1 11:53	1.1	Nal	降雨なし [No Rain]	文部科学省 [MEXT]
双葉郡川内村 [Futaba county Kawauchi village]	[43]	双葉郡川内村下川内宮渡(22km西南西) [Futaba county Kawauchi village Shimokawauchi Miyawata [(22kmWest/South/West)]]	2011/8/1 11:14	0.4	Nal	降雨なし [No Rain]	文部科学省 [MEXT]
	[76]	双葉郡川内村上川内早渡(22km西南西) [Futaba county Kawauchi village Kamikawauchi Hayawata [(22kmWest/South/West)]]	2011/8/1 11:03	0.3	Nal	降雨なし [No Rain]	文部科学省 [MEXT]
	[177]	双葉郡川内村下川内(25km南西) [Futaba county Kawauchi village Shimokawauchi [(25kmSouth/West)]]	2011/8/1 11:43	1.0	Nal	降雨なし [No Rain]	文部科学省 [MEXT]
	[111]	双葉郡川内村上川内(28km西南西) [Futaba county Kawauchi village Kamikawauchi [(28kmWest/South/West)]]	2011/8/1 12:10	0.6	Nal	降雨なし [No Rain]	文部科学省 [MEXT]
	[181]	双葉郡川内村上川内(25km西南西) [Futaba county Kawauchi village Kamikawauchi [(25kmWest/South/West)]]	2011/8/1 10:50	0.5	Nal	降雨なし [No Rain]	文部科学省 [MEXT]
双葉郡浪江町 [Futaba county Nami town]	[31]	双葉郡浪江町津島仲沖(30km西北西) [Futaba county Nami town Tsushima Nakaoki [(30kmWest/North/West)]]	2011/8/1 10:27	6.3	Nal	降雨あり [Rain]	文部科学省 [MEXT]
	[32]	双葉郡浪江町赤字木七郎(31km北西) [Futaba county Nami town Akougi Teshichiro [(31kmNorth/West)]]	2011/8/1 10:05	14.3	Nal	降雨あり [Rain]	文部科学省 [MEXT]
	[34]	双葉郡浪江町津島大高木(30km西北西) [Futaba county Nami town Tsushima Taikougi [(30kmWest/North/West)]]	2011/8/1 11:39	4.7	Nal	降雨あり [Rain]	文部科学省 [MEXT]
	[79]	双葉郡浪江町下津島菅深(29km西北西) [Futaba county Nami town Shimotsushima Kayabuka [(29kmWest/North/West)]]	2011/8/1 10:37	8.1	Nal	降雨あり [Rain]	文部科学省 [MEXT]
	[81]	双葉郡浪江町赤字木石小屋(30km北西) [Futaba county Nami town Akougi Ishikoya [(30kmNorth/West)]]	2011/8/1 10:17	21.6	Nal	降雨あり [Rain]	文部科学省 [MEXT]
	[83]	双葉郡浪江町赤字木柵平(24km北西) [Futaba county Nami town Akougi Kunugidaira [(24kmNorth/West)]]	2011/8/1 11:01	35.0	IC	降雨あり [Rain]	文部科学省 [MEXT]
双葉郡広野町 [Futaba county Hirono town]	[71]	双葉郡広野町下北迫苗代替(23km南) [Futaba county Hirono town Shimokitaba Nawashirogae [(23kmSouth)]]	2011/8/1 11:31	0.3	Nal	降雨なし [No Rain]	日本原子力研究開発機構 [JAEA]
	[112]	双葉郡広野町上浅見川(24km南南西) [Futaba county Hirono town Kamiazamigawa [(24kmSouth/South/West)]]	2011/8/1 11:52	0.9	Nal	降雨なし [No Rain]	日本原子力研究開発機構 [JAEA]

測定場所 (東京電力株式会社福島第一原子力発電所からの距離) [Reading Point(length from TEPCO Fukushima Dai-ichi NPP)]		測定日時 [Monitoring Time]	数値(マイクロシーベルト/時) [Reading(unit : μ Sv / h)]	使用線量計 [Detector]	天候 [Weather]	実施者 [Reading by]	
南相馬市 [Minami Soma city]	[7]	南相馬市鹿島区寺内本屋敷(32km北北西) [Minami Soma city Kashima ward Terauchi Motoyashiki [(32kmNorth/North/West)]]	2011/8/1 11:42	0.5	Nal	降雨なし [No Rain]	日本原子力研究開発機構 [JAEA]
	[80]	南相馬市原町区高見町(25km北) [Minami Soma city Haramachi ward Takami town [(25kmNorth)]]	2011/8/1 12:10	0.3	Nal	降雨なし [No Rain]	日本原子力研究開発機構 [JAEA]
			2011/8/1 10:10	0.3	IC	降雨なし [No Rain]	警察部隊 [Police unit]
	[103]	南相馬市原町区高大豆柄内(21km北) [Minami Soma city Haramachi ward taka Mamegarauchi [(21kmNorth)]]	2011/8/1 13:14	0.3	Nal	降雨なし [No Rain]	日本原子力研究開発機構 [JAEA]
	[107]	南相馬市原町区馬場下中内(23km北北西) [Minami Soma city Haramachi ward Baba Shimonakanouchi [(23kmNorth/North/West)]]	2011/8/1 13:30	1.3	Nal	降雨あり [Rain]	日本原子力研究開発機構 [JAEA]

東京電力株式会社福島第一原子力発電所周辺のモニタリング結果 (Readings at Reading Points out of TEPCO Fukushima Dai-ichi NPP)

測定日時 (Monitoring Time)
2011/8/1 8:00 ~ 13:31

測定箇所(Reading point)



円は範囲の概略を示す (Circles indicate approximate range.)

(注) TEPCO: Tokyo Electric Power Company

浪江町 (平成23年8月1日測定)
 [Namie Town (measured on August 1, 2011)]

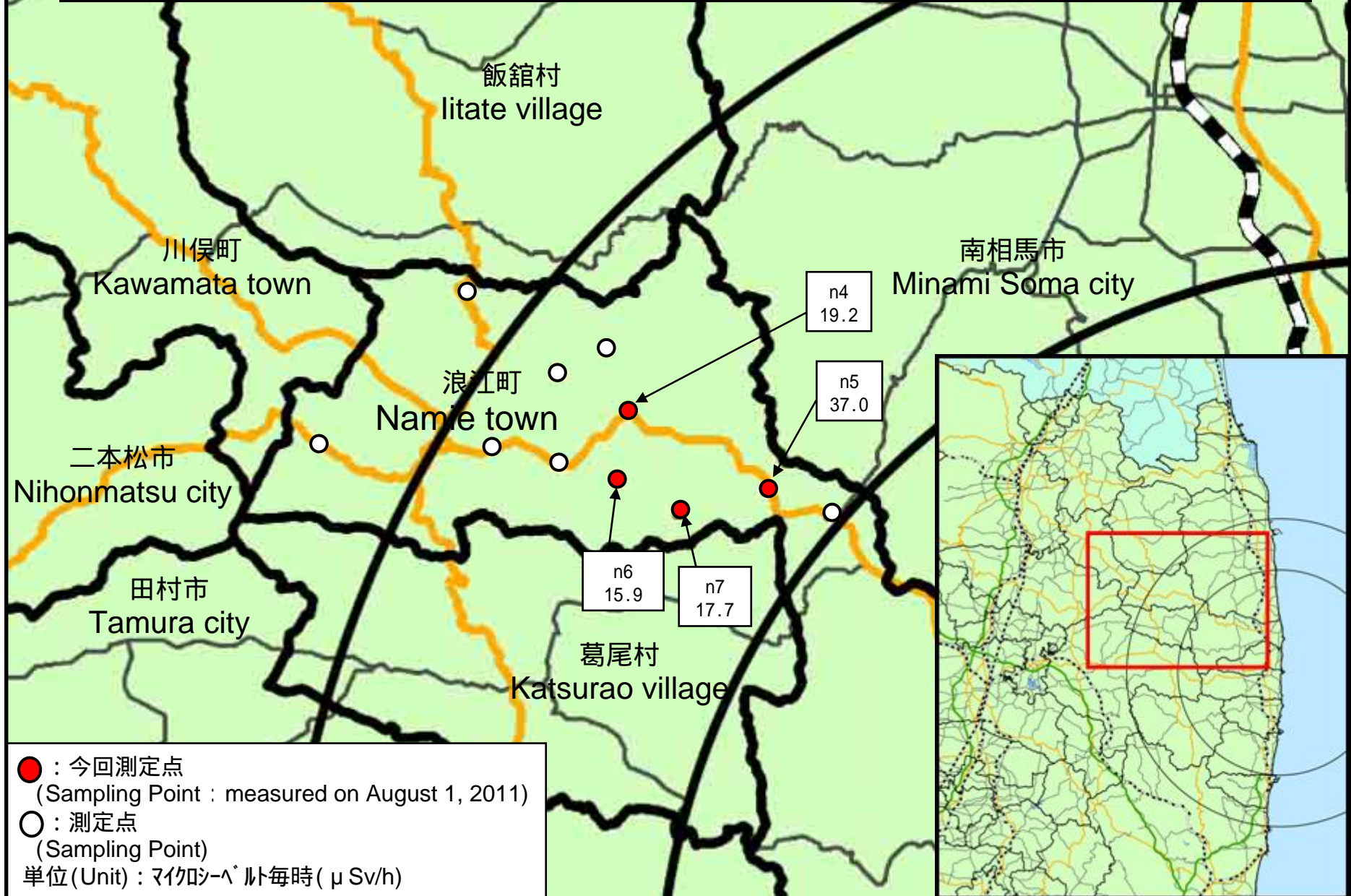
線量計の種類 [type of detectors]

Nal : Nal(ヨウ化ナトリウム)シンチレータ [Nal scintillator detector]

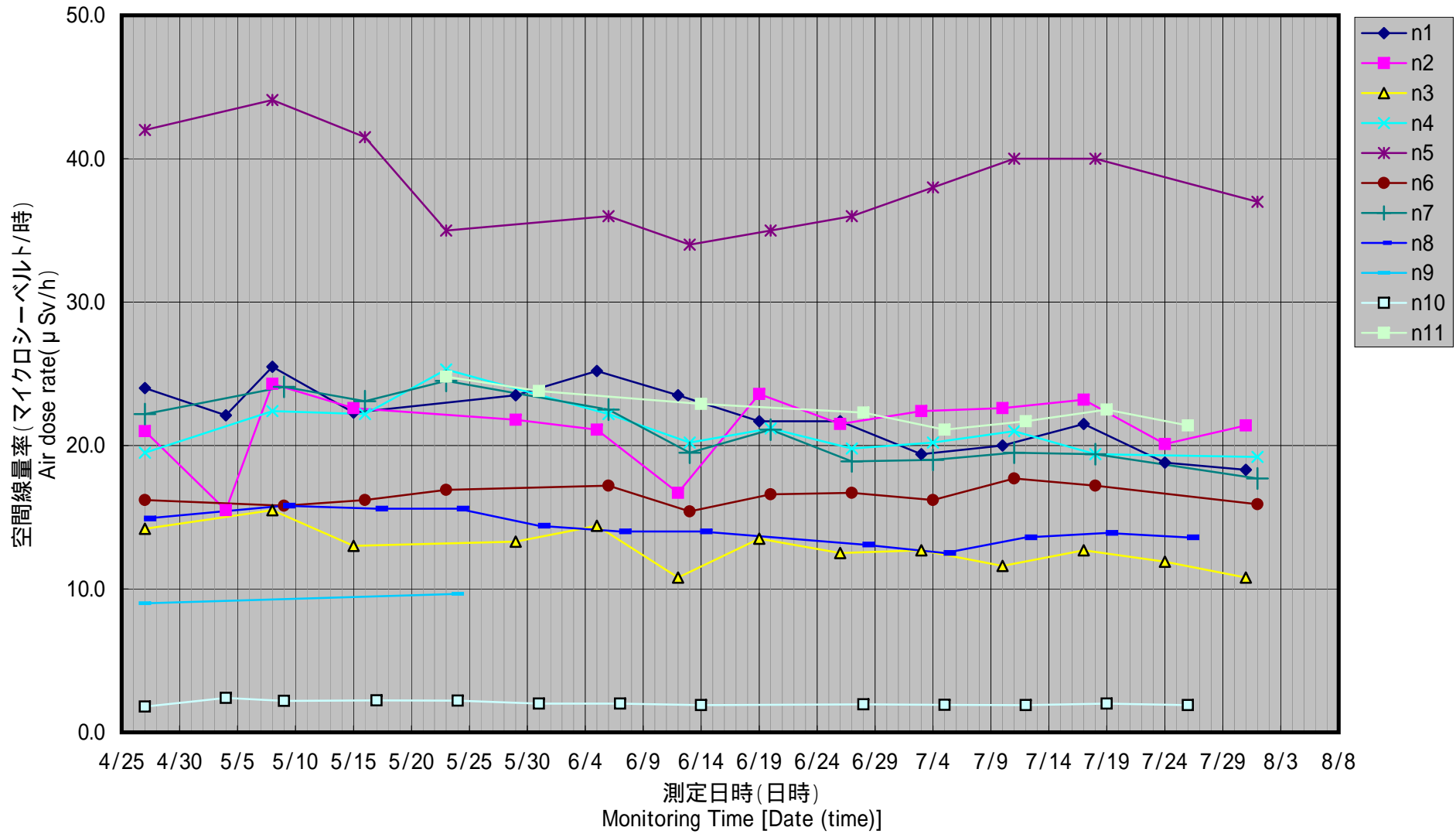
IC : 電離箱 [ionization chamber type survey meter]

測定場所 (東京電力株式会社福島第一発電所からの距離) [Reading Point (length from TEPCO Fukushima Dai-ichi NPP)]		測定日時 [Monitoring Time]	数値(マイクロシーベルト/時) [Reading(unit : μ Sv / h)]	使用線量計 [Detector]	天候 [Weather]	実施者 [Reading by]
測定エリア [Reading Point]	n4 双葉郡浪江町赤宇木塩浸 (26km北西) [Futaba county Namie town Akougi Shiobite (26kmNorth/West)]	2011/8/1 10:55	19.2	Nal	降雨あり [Rain]	文部科学省 [MEXT]
測定エリア [Reading Point]	n5 双葉郡浪江町昼曾根尺石 (22km北西) [Futaba county Namie town Hirusone Kurabeishi (22kmNorth/West)]	2011/8/1 11:05	37.0	IC	降雨あり [Rain]	文部科学省 [MEXT]
測定エリア [Reading Point]	n6 双葉郡浪江町南津島下冷田 (25km北西) [Futaba county Namie town Minamitsushima Shimohiyada (25kmNorth/West)]	2011/8/1 11:16	15.9	Nal	降雨あり [Rain]	文部科学省 [MEXT]
測定エリア [Reading Point]	n7 双葉郡浪江町南津島下冷田 (23km北西) [Futaba county Namie town Minamitsushima Shimohiyada (23kmNorth/West)]	2011/8/1 11:24	17.7	Nal	降雨あり [Rain]	文部科学省 [MEXT]

【浪江町(平成23年8月1日測定)】
【Namie town (measured on August 1, 2011)】



浪江町(H23/4/27 ~ 8/1)
 Namie town (measured on April 27 - August 1, 2011)



《 日常生活と放射線 》



※ Sv【シーベルト】=放射線の種類による生物効果の定数(※) × Gy【グレイ】

※ X線、γ線では 1

Radiation in Daily-life

※Unit : μSv



※ Sv [Sievert] = Constant of organism effect by kind of radiation (※) \times Gy [gray]

※ It is 1 in case of X ray and γ ray.