

東京電力株式会社福島第一原子力発電所の20km圏外のモニタリング結果について
[Readings at Reading Points out of 20 km Zone of TEPCO Fukushima Dai-ichi NPP]

平成23年7月30日 10時00分現在
[As of 10:00 July 30, 2011]
文 部 科 学 省

[Ministry of Education, Culture, Sports, Science and Technology (MEXT)]

○文部科学省が集計した結果
○[Monitoring Outputs by MEXT]

線量計の種類 [Type of detectors]

NaI : NaI(ヨウ化ナトリウム)シンチレータによる値 [measured by NaI scintillator detector]

IC : 電離箱による値 [measured by ionization chamber type survey meter]

SD : 半導体検出器による値 [measured by semiconductor detector]

[Abbreviations]

[TEPCO : Tokyo Electric Power Company]

[JAEA : Japan Atomic Energy Agency]

測定場所(東京電力株式会社福島第一原子力発電所からの距離) [Reading Point(length from TEPCO Fukushima Dai-ichi NPP)]		測定日時 [Monitoring Time]	数値(マイクロシーベルト/時) [Reading(unit : μ Sv / h)]	使用線量計 [Detector]	天候 [Weather]	実施者 [Reading by]	今回追加 [New]
いわき市 [Iwaki city]	[38] いわき市四倉町白岩保木田(34km南南西) [Iwaki City Yotsukura town Shiraiwa Hokita [(34kmSouth/South/West)]]	2011/7/29 10:57	0.4	NaI	降雨あり [Rain]	文部科学省 [MEXT]	
	[44] いわき市大久町大久矢ノ目沢(28km南南西) [Iwaki city Ohisa town Ohisa Yanomezawa [(28kmSouth/South/West)]]	2011/7/29 12:48	0.3	NaI	降雨なし [No Rain]	電力会社 [Electric power company]	追加 [New]
	[72] いわき市久之浜町久之浜字北荒蒔(31km南) [Iwaki city Hisanohama town Hisanohama aza Kitaaramaki [(31kmSouth)]]	2011/7/29 11:19	0.3	NaI	降雨あり [Rain]	文部科学省 [MEXT]	
	[73] いわき市四倉町(35km南) [Iwaki city Yotsukura town [(35kmSouth)]]	2011/7/29 11:08	0.4	NaI	降雨あり [Rain]	文部科学省 [MEXT]	
	[75] いわき市内郷御殿町(43km南南西) [Iwaki city Uchigoumimaya town [(43kmSouth/South/West)]]	2011/7/29 17:00	0.2	IC	降雨なし [No Rain]	警察部隊 [Police unit]	追加 [New]
		2011/7/29 12:30	0.2	IC	降雨なし [No Rain]	警察部隊 [Police unit]	追加 [New]
		2011/7/29 10:31	0.2	NaI	降雨あり [Rain]	文部科学省 [MEXT]	
		2011/7/29 8:15	0.1	IC	降雨あり [Rain]	警察部隊 [Police unit]	追加 [New]
	[84] いわき市三和町差塩(39km南西) [Iwaki city Miwa-town Saiso [(39kmSouth/West)]]	2011/7/29 9:56	0.3	NaI	降雨あり [Rain]	文部科学省 [MEXT]	
	[106] いわき市川前町小白井字将監小屋(32km西南西) [Iwaki city Kawamae town Ojirai aza Syokangoya [(32kmWest/South/West)]]	2011/7/29 12:57	0.3	NaI	降雨なし [No Rain]	日本原子力研究開発機構 [JAEA]	
[114] いわき市小川町上小川(26km南西) [Iwaki city Ogawa town Kamiogawa(26kmSouth/West)]]	2011/7/29 11:59	1.3	NaI	降雨あり [Rain]	日本原子力研究開発機構 [JAEA]		
[115] いわき市川前町下桶売茨(28km南西) [Iwaki city Kawamae town Simookuri Ogi (28kmSouth/West)]]	2011/7/29 12:23	2.5	NaI	降雨なし [No Rain]	日本原子力研究開発機構 [JAEA]		
郡山市 [Koriyama city]	[86] 郡山市大槻町長右工門林(63km西) [Koriyama city Ootsuki town Choemonbayashi(63kmWest)]]	2011/7/29 15:00	0.7	SD	降雨あり [Rain]	防衛省 [Ministry of Defense]	追加 [New]
相馬市 [Soma city]	[5] 相馬市中野寺町(42km北北西) [Soma city Nakanoteramae [(42kmNorth/North/West)]]	2011/7/29 10:51	0.4	NaI	降雨なし [No Rain]	文部科学省 [MEXT]	
	[39] 相馬市山上上並木(41km北北西) [Soma city Yamakami Kaminamikiki [(41kmNorth/North/West)]]	2011/7/29 10:33	0.4	NaI	降雨なし [No Rain]	文部科学省 [MEXT]	
相馬郡飯館村 [Soma county Iitate village]	[33] 相馬郡飯館村長泥(33km北西) [Soma county Iitate village Nagadoro [(33kmNorth/West)]]	2011/7/29 9:56	14.5	NaI	降雨あり [Rain]	日本原子力研究開発機構 [JAEA]	
	[61] 相馬郡飯館村八木沢(36km北西) [Soma county Iitate village Yagisawa [(36kmNorth/West)]]	2011/7/29 14:46	3.3	NaI	降雨なし [No Rain]	福島県 [Fukushima Prefecture]	追加 [New]
		2011/7/29 12:19	3.5	NaI	降雨なし [No Rain]	福島県 [Fukushima Prefecture]	追加 [New]
	[62] 相馬郡飯館村草野大師堂(39km北西) [Soma county Iitate village Kusano Taishido [(39kmNorth/West)]]	2011/7/29 14:57	4.2	NaI	降雨なし [No Rain]	福島県 [Fukushima Prefecture]	追加 [New]
		2011/7/29 12:08	4.5	NaI	降雨なし [No Rain]	福島県 [Fukushima Prefecture]	追加 [New]
	[63] 相馬郡飯館村二枚橋(44km北西) [Soma county Iitate village Nimaibashi [(44kmNorth/West)]]	2011/7/29 15:25	1.1	NaI	降雨なし [No Rain]	福島県 [Fukushima Prefecture]	追加 [New]
2011/7/29 10:59		1.2	NaI	降雨あり [Rain]	福島県 [Fukushima Prefecture]	追加 [New]	

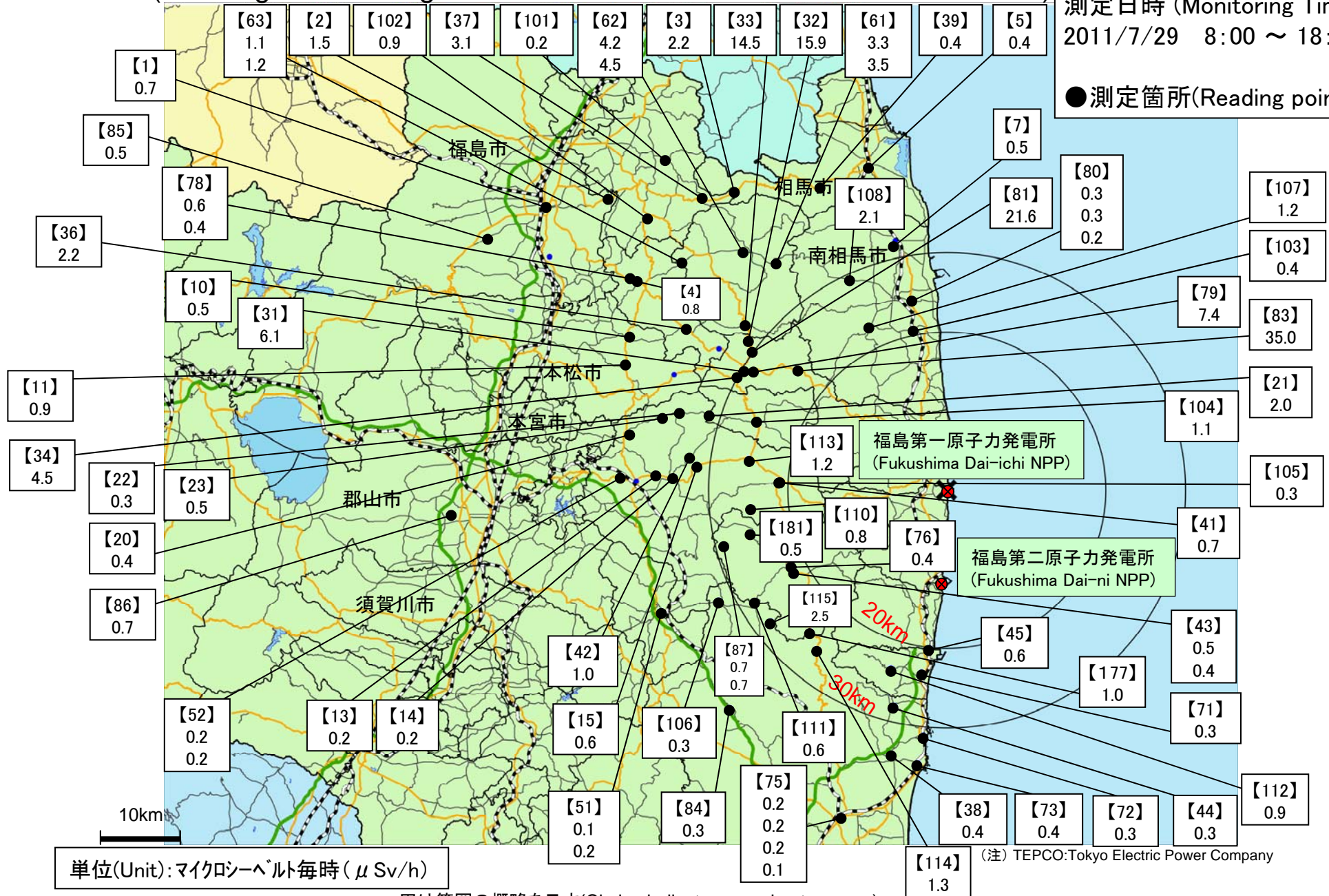
測定場所(東京電力株式会社福島第一原子力発電所からの距離) [Reading Point(length from TEPCO Fukushima Dai-ichi NPP)]		測定日時 [Monitoring Time]	数値(マイクロシーベルト/時) [Reading(unit : μ Sv / h)]	使用線量計 [Detector]	天候 [Weather]	実施者 [Reading by]	今回追加 [New]	
伊達市 [Date city]	[3]	伊達市霊山町石田彦平(46km北西) [Date city Ryozen town Ishida Hikohei(46kmNorth/West)]	2011/7/29 10:03	2.2	NaI	降雨なし [No Rain]	文部科学省 [MEXT]	
	[37]	伊達市霊山町石田宝司沢(48km北西) [Date city Ryozen town Ishida Hojizawa [(48kmNorth/West)]	2011/7/29 9:51	3.1	NaI	降雨なし [No Rain]	文部科学省 [MEXT]	
	[101]	伊達市霊山町大石字三ノ輪(55km北西) [Date city Ryozen town Oishi aza Minowa [(55kmNorth/West)]	2011/7/29 9:27	0.2	NaI	降雨なし [No Rain]	文部科学省 [MEXT]	
	[102]	伊達市月館町(51km北西) [Date city Tsukidate town [(51kmNorth/West)]	2011/7/29 14:12	0.9	NaI	降雨なし [No Rain]	文部科学省 [MEXT]	追加 [New]
伊達郡川俣町 [Date county Kawamata town]	[4]	伊達郡川俣町大字鶴沢字川端(47km北西) [Date county Kawamata town oaza Tsurusawa aza Kawabata [(47kmNorth/West)]	2011/7/29 9:11	0.8	NaI	降雨あり [Rain]	日本原子力研究開発機構 [JAEA]	
	[36]	伊達郡川俣町山木屋大洪(38km西北西) [Date county Kawamata town Yamakiya Oonukari [(38kmWest/North/West)]	2011/7/29 9:37	2.2	NaI	降雨あり [Rain]	日本原子力研究開発機構 [JAEA]	
	[78]	伊達郡川俣町鶴沢(48km北西) [Date county Kawamata town oaza Tsurusawa [(48kmWest/North/West)]	2011/7/29 17:00	0.6	IC	降雨なし [No Rain]	警察部隊 [Police unit]	追加 [New]
			2011/7/29 9:25	0.4	IC	降雨あり [Rain]	警察部隊 [Police unit]	追加 [New]
田村市 [Tamura city]	[13]	田村市常葉町西向屋形(37km西) [Tamura city Tokiwa town Nishimuki Yakata [(37kmWest)]	2011/7/29 9:49	0.2	NaI	降雨あり [Rain]	日本原子力研究開発機構 [JAEA]	
	[14]	田村市常葉町常葉内町(34km西) [Tamura city Tokiwa town Tokiwa Uchimachi [(34kmWest)]	2011/7/29 10:03	0.2	NaI	降雨あり [Rain]	日本原子力研究開発機構 [JAEA]	
	[15]	田村市常葉町山根鹿島(32km西) [Tamura city Tokiwa town Yamane Kashima [(32kmWest)]	2011/7/29 10:16	0.6	NaI	降雨あり [Rain]	日本原子力研究開発機構 [JAEA]	
	[20]	田村市船引町新館下(41km西) [Tamura city Funehiki town Niitate shimo [(41kmWest)]	2011/7/29 14:13	0.4	NaI	降雨なし [No Rain]	日本原子力研究開発機構 [JAEA]	追加 [New]
	[22]	田村市船引町上移字後田(35km西北西) [Tamura city Funehiki town Kamiutsushi aza Ushirota [(35kmWest/North/West)]	2011/7/29 13:52	0.3	NaI	降雨なし [No Rain]	日本原子力研究開発機構 [JAEA]	
	[23]	田村市船引町南移水中内(37km西北西) [Tamura city Funehiki town Minamiutsushi Suichu-uchi [(37kmWest/North/West)]	2011/7/29 14:04	0.5	NaI	降雨なし [No Rain]	日本原子力研究開発機構 [JAEA]	追加 [New]
	[41]	田村市都路町古道(21km西) [Tamura city Miyakoji town Furumichi [(21kmWest)]	2011/7/29 10:00	0.7	NaI	降雨あり [Rain]	電力会社 [Electric power company]	追加 [New]
	[42]	田村市常葉町山根富岡(33km西) [Tamura city Tokiwa town Yamane Tomioka [(33kmWest)]	2011/7/29 10:30	1.0	NaI	降雨あり [Rain]	電力会社 [Electric power company]	追加 [New]
	[52]	田村市船引町船引馬場川原(41km西) [Tamura city Funehiki town funehiki Babakawara [(41kmWest)]	2011/7/29 14:42	0.2	NaI	降雨なし [No Rain]	福島県 [Fukushima Prefecture]	追加 [New]
			2011/7/29 11:15	0.2	NaI	降雨あり [Rain]	福島県 [Fukushima Prefecture]	追加 [New]
	[105]	田村市都路町古道寺ノ前(21km西) [Tamura city Miyakoji town Furumichi aza Teranomae [(21kmWest)]	2011/7/29 10:45	0.3	NaI	降雨あり [Rain]	日本原子力研究開発機構 [JAEA]	
	[113]	田村市都路町岩井沢(25km西) [Tamura city Miyakoji town Iwaizawa [(25kmWest)]	2011/7/29 10:36	1.2	NaI	降雨あり [Rain]	日本原子力研究開発機構 [JAEA]	
	[110]	田村市都路町古道(25km西) [Tamura city Miyakoji town Furumichi [(25kmWest)]	2011/7/29 10:59	0.8	NaI	降雨なし [No Rain]	日本原子力研究開発機構 [JAEA]	
田村郡小野町 [Tamura county Ono town]	[51]	田村郡小野町小野新町館廻(39km西南西) [Tamura county Ono town Ononimachi Tatemawari [(39kmWest/South/West)]	2011/7/29 13:58	0.1	NaI	降雨なし [No Rain]	福島県 [Fukushima Prefecture]	追加 [New]
			2011/7/29 10:50	0.2	NaI	降雨あり [Rain]	福島県 [Fukushima Prefecture]	追加 [New]
二本松市 [Nihonmatsu city]	[10]	二本松市針道中島(44km西北西) [Nihonmatsu city Harimichi Nakajima [(44kmWest/North/West)]	2011/7/29 14:43	0.5	NaI	降雨なし [No Rain]	日本原子力研究開発機構 [JAEA]	追加 [New]
	[11]	二本松市太田字下田(43km西北西) [Nihonmatsu city Ota aza Shimoda [(43kmWest/North/West)]	2011/7/29 14:35	0.9	NaI	降雨なし [No Rain]	日本原子力研究開発機構 [JAEA]	追加 [New]
福島市 [Fukushima city]	[1]	福島市杉妻町(62km北西) [Fukushima city Sugitsuma town [(62kmNorth/West)]	2011/7/29 8:38	0.7	NaI	降雨あり [Rain]	文部科学省 [MEXT]	
	[2]	福島市大波滝ノ入(56km北西) [Fukushima city Onami Takinoiri [(56kmNorth/West)]	2011/7/29 14:31	1.5	NaI	降雨なし [No Rain]	文部科学省 [MEXT]	追加 [New]
	[85]	福島市荒井原宿(66km西北西) [Fukushima city Arai Harajiku [(66kmWest/North/West)]	2011/7/29 15:00	0.5	SD	降雨なし [No Rain]	防衛省 [Ministry of Defense]	追加 [New]
双葉郡葛尾村 [Futaba County Katsurao village]	[21]	双葉郡葛尾村上野川(32km西北西) [Futaba County Katsurao village Kaminogawa [(32kmWest/North/West)]	2011/7/29 13:39	2.0	NaI	降雨なし [No Rain]	日本原子力研究開発機構 [JAEA]	
	[104]	双葉郡葛尾村大字落合字落合(25km西北西) [Futaba county Katsurao village Oaza Ochiai aza Ochiai [(25kmWest/North/West)]	2011/7/29 12:15	1.1	NaI	降雨なし [No Rain]	日本原子力研究開発機構 [JAEA]	

測定場所(東京電力株式会社福島第一原子力発電所からの距離) [Reading Point(length from TEPCO Fukushima Dai-ichi NPP)]		測定日時 [Monitoring Time]	数値(マイクロシーベルト/時) [Reading(unit : μ Sv / h)]	使用線量計 [Detector]	天候 [Weather]	実施者 [Reading by]	今回追加 [New]
双葉郡川内村 [Futaba county Kawauchi village]	【43】 双葉郡川内村下川内宮渡(22km西南西) [Futaba county Kawauchi village Shimokawauchi Miyawata] [(22kmWest/South/West)]	2011/7/29 11:37	0.5	NaI	降雨あり [Rain]	日本原子力研究開発機構 [JAEA]	
		2011/7/29 10:20	0.4	NaI	降雨あり [Rain]	電力会社 [Electric power company]	追加 [New]
	【76】 双葉郡川内村上川内早渡(22km西南西) [Futaba county Kawauchi village Kamikawauchi Hayawata] [(22kmWest/South/West)]	2011/7/29 11:24	0.4	NaI	降雨あり [Rain]	日本原子力研究開発機構 [JAEA]	
	【177】 双葉郡川内村下川内(25km西南西) [Futaba county Kawauchi village Shimokawauchi] [(25kmSouth/West)]	2011/7/29 12:07	1.0	NaI	降雨あり [Rain]	日本原子力研究開発機構 [JAEA]	
	【87】 双葉郡川内村上川内花ノ内(29km西南西) [Futaba county Kawauchi village Kamikawauchi Hananouchi] [(29kmWest/South/West)]	2011/7/29 18:00	0.7	IC	降雨なし [No Rain]	防衛省 [Ministry of Defense]	追加 [New]
		2011/7/29 8:00	0.7	IC	降雨なし [No Rain]	防衛省 [Ministry of Defense]	追加 [New]
	【111】 双葉郡川内村上川内(28km西南西) [Futaba county Kawauchi village Kamikawauchi] [(28kmWest/South/West)]	2011/7/29 12:35	0.6	NaI	降雨なし [No Rain]	日本原子力研究開発機構 [JAEA]	
【181】 双葉郡川内村上川内(25km西南西) [Futaba county Kawauchi village Kamikawauchi] [(25kmWest/South/West)]	2011/7/29 11:13	0.5	NaI	降雨あり [Rain]	日本原子力研究開発機構 [JAEA]		
双葉郡浪江町 [Futaba county Namie town]	【31】 双葉郡浪江町津島仲沖(30km西北西) [Futaba county Namie town Tsushima Nakaoki] [(30kmWest/North/West)]	2011/7/29 10:47	6.1	NaI	降雨あり [Rain]	日本原子力研究開発機構 [JAEA]	
	【32】 双葉郡浪江町赤宇木手七郎(31km北西) [Futaba county Namie town Akougi Teshichiro] [(31kmNorth/West)]	2011/7/29 10:14	15.9	NaI	降雨なし [No Rain]	日本原子力研究開発機構 [JAEA]	
	【34】 双葉郡浪江町津島大高木(30km西北西) [Futaba county Namie town Tsushima Taikougi] [(30kmWest/North/West)]	2011/7/29 11:53	4.5	NaI	降雨なし [No Rain]	日本原子力研究開発機構 [JAEA]	
	【79】 双葉郡浪江町下津島菅深(29km北西) [Futaba county Namie town Shimotsushima Kayabuka] [(29kmWest/North/West)]	2011/7/29 11:05	7.4	NaI	降雨あり [Rain]	日本原子力研究開発機構 [JAEA]	
	【81】 双葉郡浪江町赤宇木石小屋(30km北西) [Futaba county Namie town Akougi Ishikoya] [(30kmNorth/West)]	2011/7/29 10:34	21.6	NaI	降雨あり [Rain]	日本原子力研究開発機構 [JAEA]	
	【83】 双葉郡浪江町赤宇木平瀬(24km北西) [Futaba county Namie town Akougi Kunugidaira] [(24kmNorth/West)]	2011/7/29 11:36	35.0	IC	降雨なし [No Rain]	日本原子力研究開発機構 [JAEA]	
双葉郡榎葉町 [Futaba county Naraha town]	【45】 双葉郡榎葉町山田岡美し森(20km南) [Futaba county Naraha town Yamadaoka Utsukushimori] [(20kmSouth)]	2011/7/29 13:15	0.6	NaI	降雨なし [No Rain]	電力会社 [Electric power company]	追加 [New]
双葉郡広野町 [Futaba county Hirono town]	【71】 双葉郡広野町下北迫苗代替(23km南) [Futaba county Hirono town Shimokitaba Nawashirogae] [(23kmSouth)]	2011/7/29 11:36	0.3	NaI	降雨あり [Rain]	文部科学省 [MEXT]	
	【112】 双葉郡広野町下浅見川(24km南南西) [Futaba county Hirono town Kamiazamigawa] [(24kmSouth/South/West)]	2011/7/29 12:24	0.9	NaI	降雨あり [Rain]	文部科学省 [MEXT]	
南相馬市 [Minami Soma city]	【7】 南相馬市鹿島区寺内本屋敷(32km北北西) [Minami Soma city Kashima ward Terauchi Motoyashiki] [(32kmNorth/North/West)]	2011/7/29 11:13	0.5	NaI	降雨なし [No Rain]	文部科学省 [MEXT]	
	【80】 南相馬市原町区高見町(25km北) [Minami Soma city Haramachi ward Takami town] [(25kmNorth)]	2011/7/29 18:00	0.3	IC	降雨なし [No Rain]	警察部隊 [Police unit]	追加 [New]
		2011/7/29 11:31	0.3	NaI	降雨あり [Rain]	文部科学省 [MEXT]	
		2011/7/29 10:00	0.2	IC	降雨なし [No Rain]	警察部隊 [Police unit]	追加 [New]
	【103】 南相馬市原町区高大豆柄内(21km北) [Minami Soma city Haramachi ward taka Mamegarauchi] [(21kmNorth)]	2011/7/29 12:20	0.4	NaI	降雨なし [No Rain]	文部科学省 [MEXT]	
	【107】 南相馬市原町区馬場下中内(23km北北西) [Minami Soma city Haramachi ward Baba Shimonakanouchi] [(23kmNorth/North/West)]	2011/7/29 12:35	1.2	NaI	降雨あり [Rain]	文部科学省 [MEXT]	
【108】 南相馬市原町区大原台畑(30km北北西) [Minami Soma city Haramachi ward Ohara Daihata] [(30kmNorth/North/West)]	2011/7/29 12:49	2.1	NaI	降雨なし [No Rain]	文部科学省 [MEXT]		

東京電力株式会社福島第一原子力発電所周辺のモニタリング結果 (Readings at Reading Points out of TEPCO Fukushima Dai-ichi NPP)

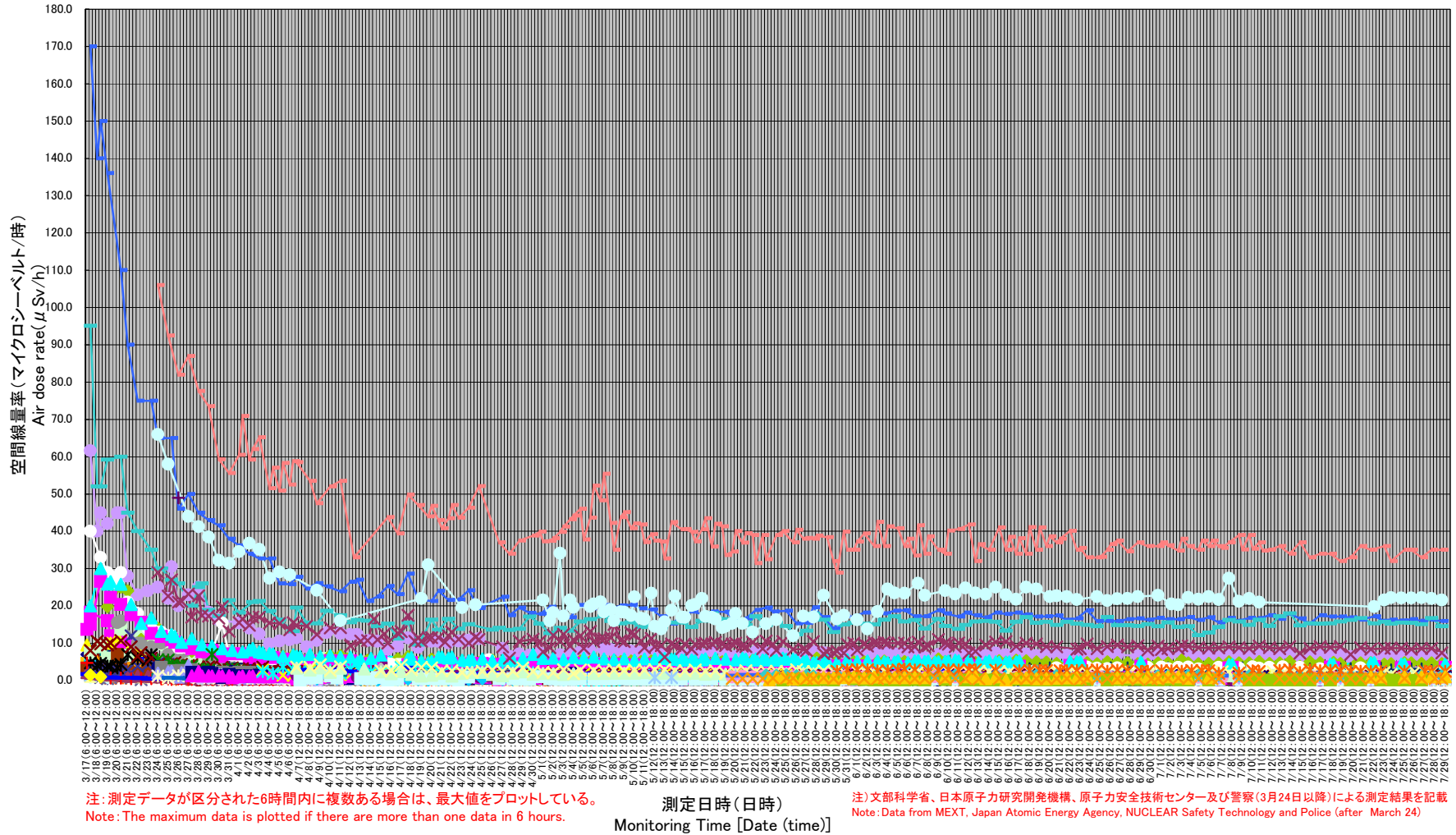
測定日時 (Monitoring Time)
2011/7/29 8:00 ~ 18:00

●測定箇所(Reading point)



東京電力株式会社福島第一原子力発電所の20km以遠のモニタリング結果の推移 (Readings at Reading Points out of 20 km Zone of TEPCO Fukushima Dai-ichi NPP)

(TEPCO: Tokyo Electric Power Company)



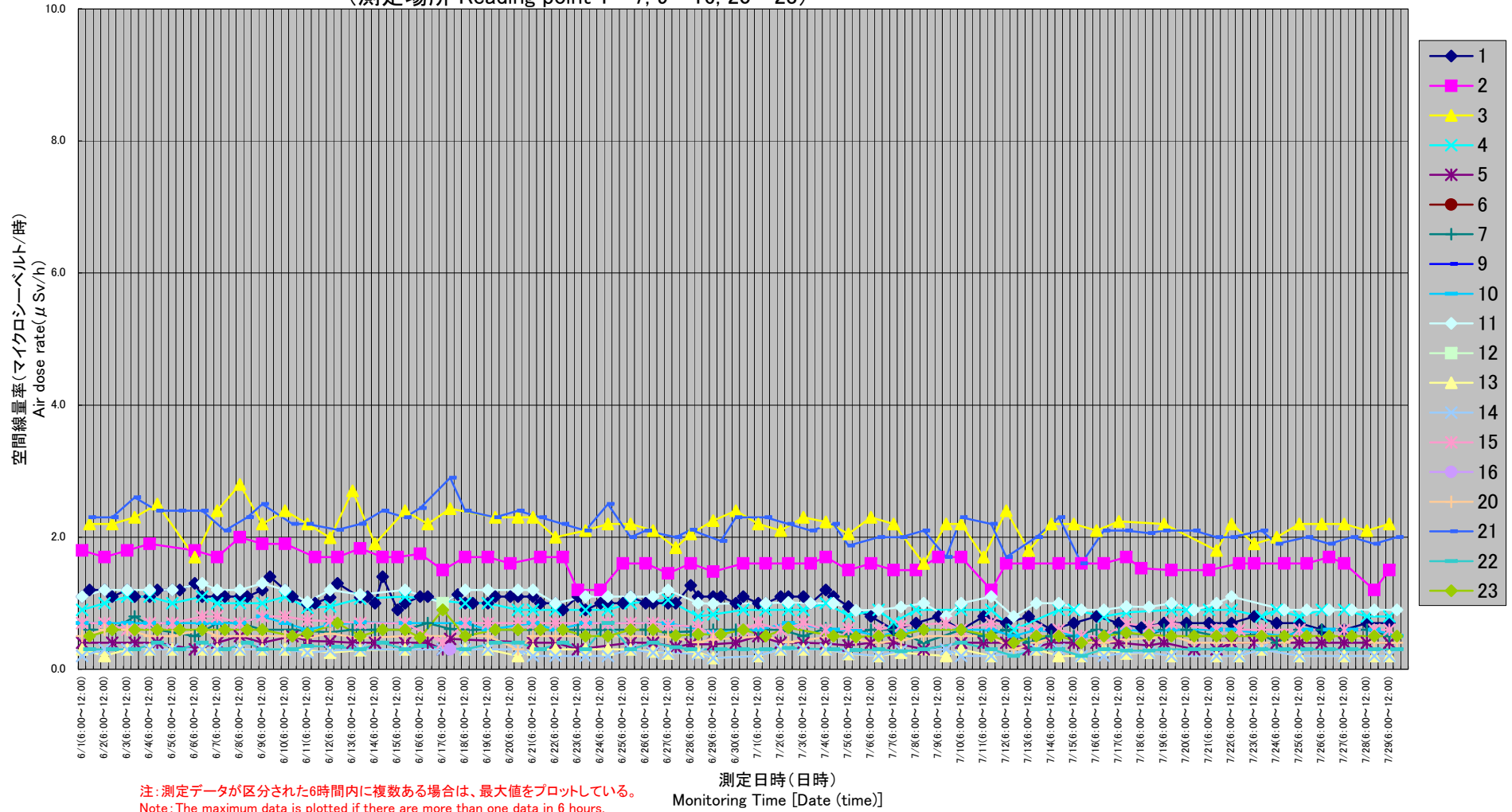
- 1
- 2
- 3
- 4
- 5
- 6
- 7
- 9
- 10
- 11
- 12
- 13
- 14
- 15
- 16
- 20
- 21
- 22
- 23
- 31
- 32
- 33
- 34
- 35
- 36
- 37
- 38
- 39
- 41
- 42
- 43
- 44
- 45
- 46
- 51
- 52
- 53
- 61
- 62
- 63
- 71
- 72
- 73
- 74
- 75
- 76
- 77
- 78
- 79
- 80
- 81
- 82
- 83
- 84
- 85
- 86
- 87
- 88
- 89
- 101
- 102
- 103
- 104
- 105
- 106
- 107
- 108
- 109
- 110
- 111
- 112
- 113
- 114
- 115
- 116
- 117
- 118
- 119
- 120
- 121
- 122
- 123
- 124
- 125
- 126
- 127
- 128
- 129
- 130
- 131
- 132
- 133
- 134
- 135
- 136
- 137
- 138
- 139
- 140
- 141
- 142
- 143
- 144
- 145
- 146
- 147
- 148
- 149
- 150
- 151
- 152
- 153
- 154
- 155
- 156
- 157
- 158
- 159
- 160
- 161
- 162
- 163
- 164
- 165
- 166
- 167
- 168
- 169
- 170
- 171
- 172
- 173
- 174
- 175
- 176
- 177
- 178
- 179
- 180
- 181

東京電力株式会社福島第一原子力発電所の20km以遠のモニタリング結果の推移(6/1~7/29)

(Readings at Reading Points out of 20 km Zone of TEPCO Fukushima Dai-ichi NPP June 1-July 29)

(測定場所 Reading point 1~7, 9~16, 20~23)

(TEPCO: Tokyo Electric Power Company)

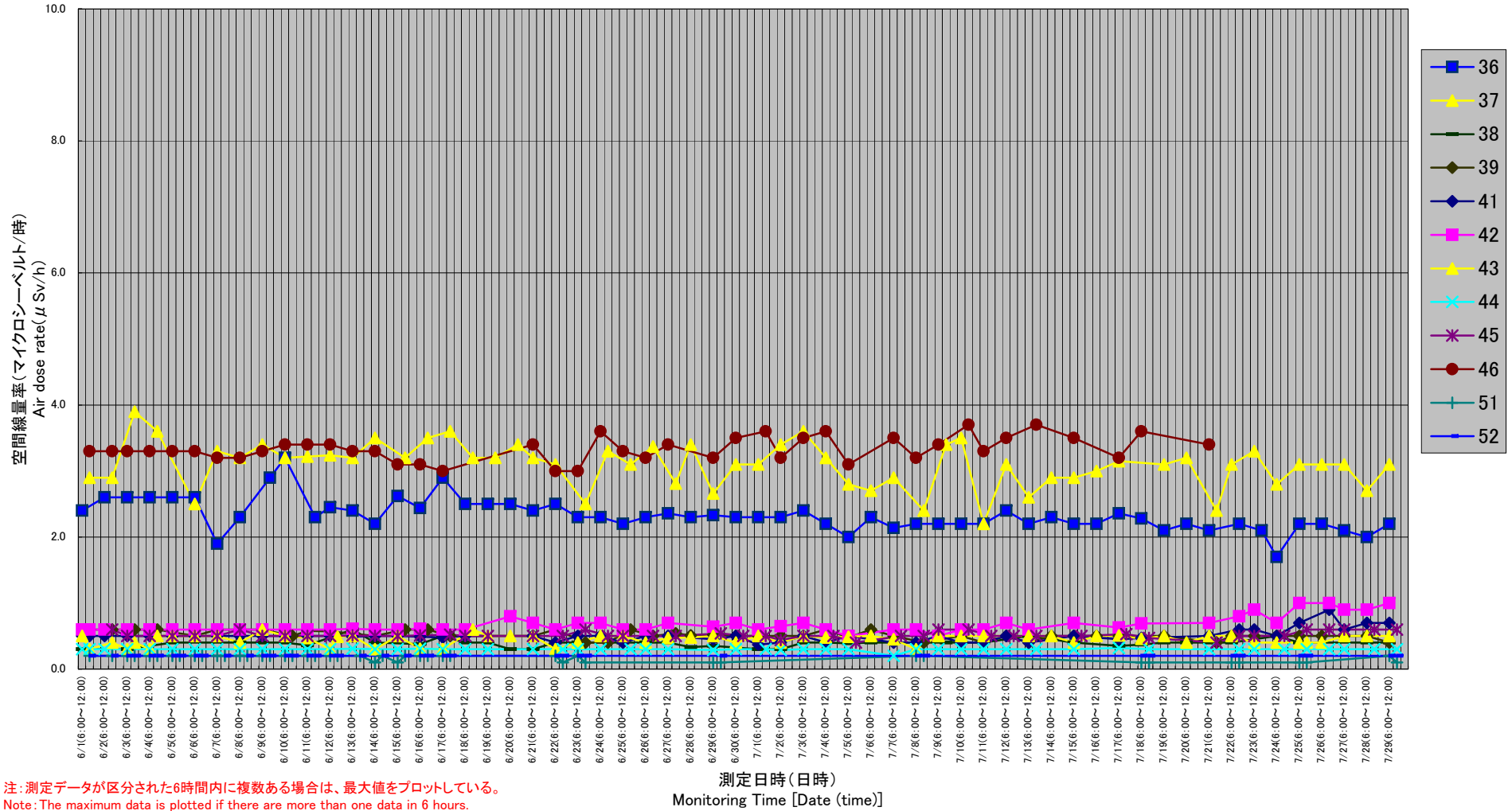


東京電力株式会社福島第一原子力発電所の20km以遠のモニタリング結果の推移(6/1~7/29)

(Readings at Reading Points out of 20 km Zone of TEPCO Fukushima Dai-ichi NPP June 1-July 29)

(測定場所 Reading point 36~39, 41~46, 51~52)

(TEPCO: Tokyo Electric Power Company)



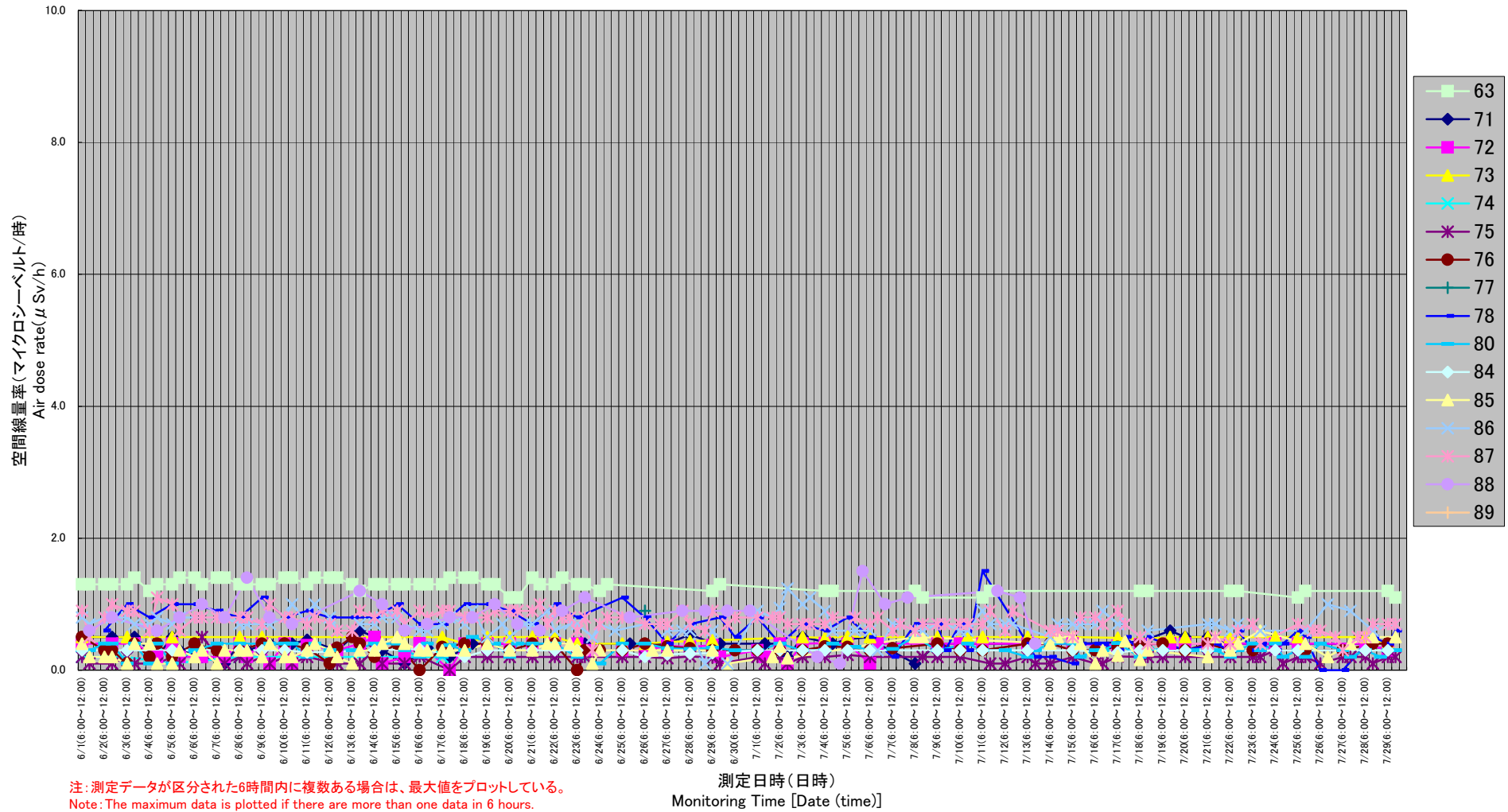
注:測定データが区分された6時間内に複数ある場合は、最大値をプロットしている。
 Note: The maximum data is plotted if there are more than one data in 6 hours.

東京電力株式会社福島第一原子力発電所の20km以遠のモニタリング結果の推移(6/1~7/29)

(Readings at Reading Points out of 20 km Zone of TEPCO Fukushima Dai-ichi NPP June 1-July 29)

(測定場所 Reading point 63, 71~78, 80, 84~89)

(TEPCO: Tokyo Electric Power Company)

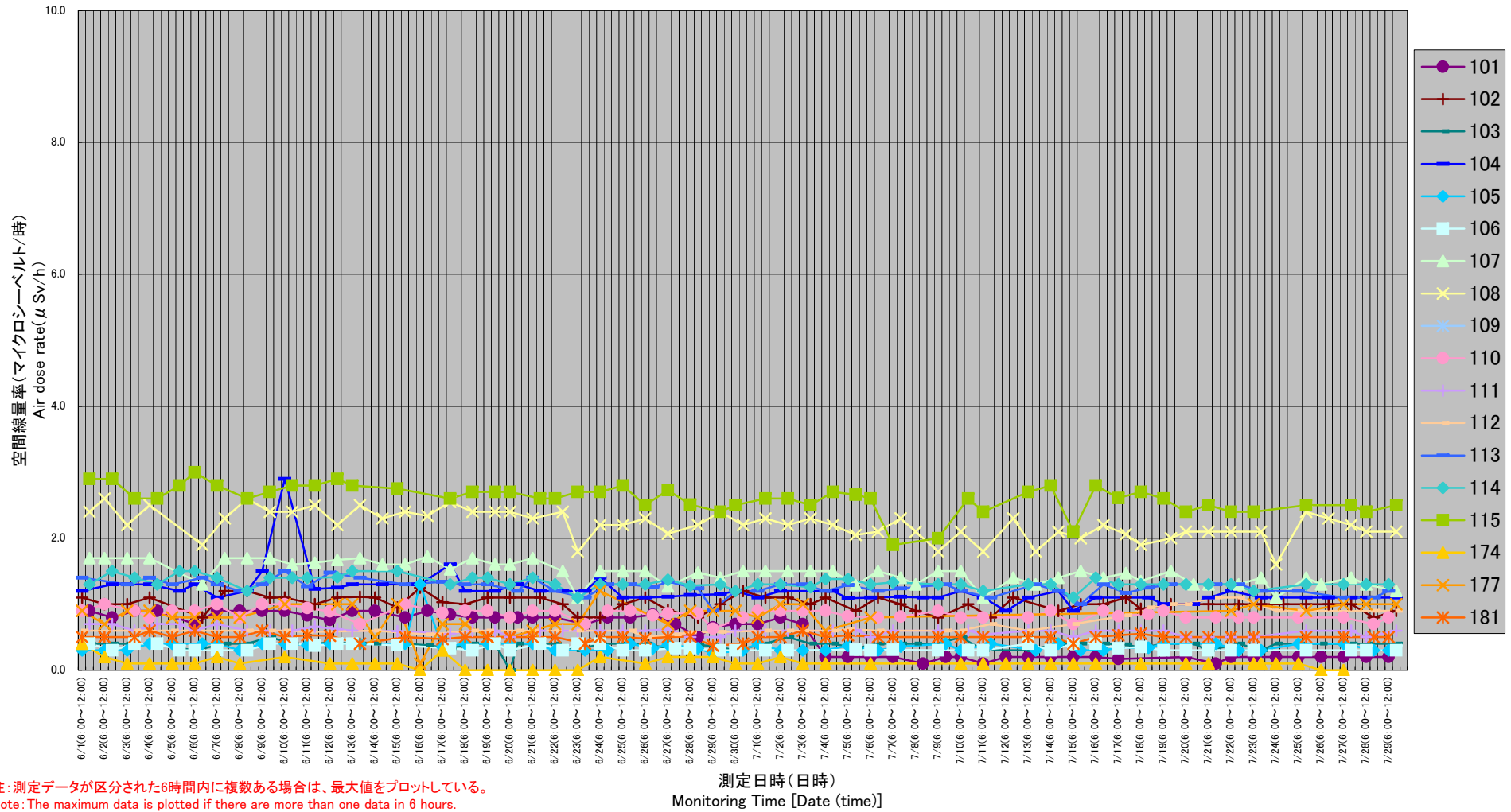


東京電力株式会社福島第一原子力発電所の20km以遠のモニタリング結果の推移(6/1~7/29)

(Readings at Reading Points out of 20 km Zone of TEPCO Fukushima Dai-ichi NPP June 1-July 29)

(測定場所 Reading point 101~115, 174, 177, 181)

(TEPCO: Tokyo Electric Power Company)



郡山市、二本松市、本宮市（平成23年7月29日測定）

[Koriyama city, Nihonmatsu city, Motomiya city (measured on July 29, 2011)]

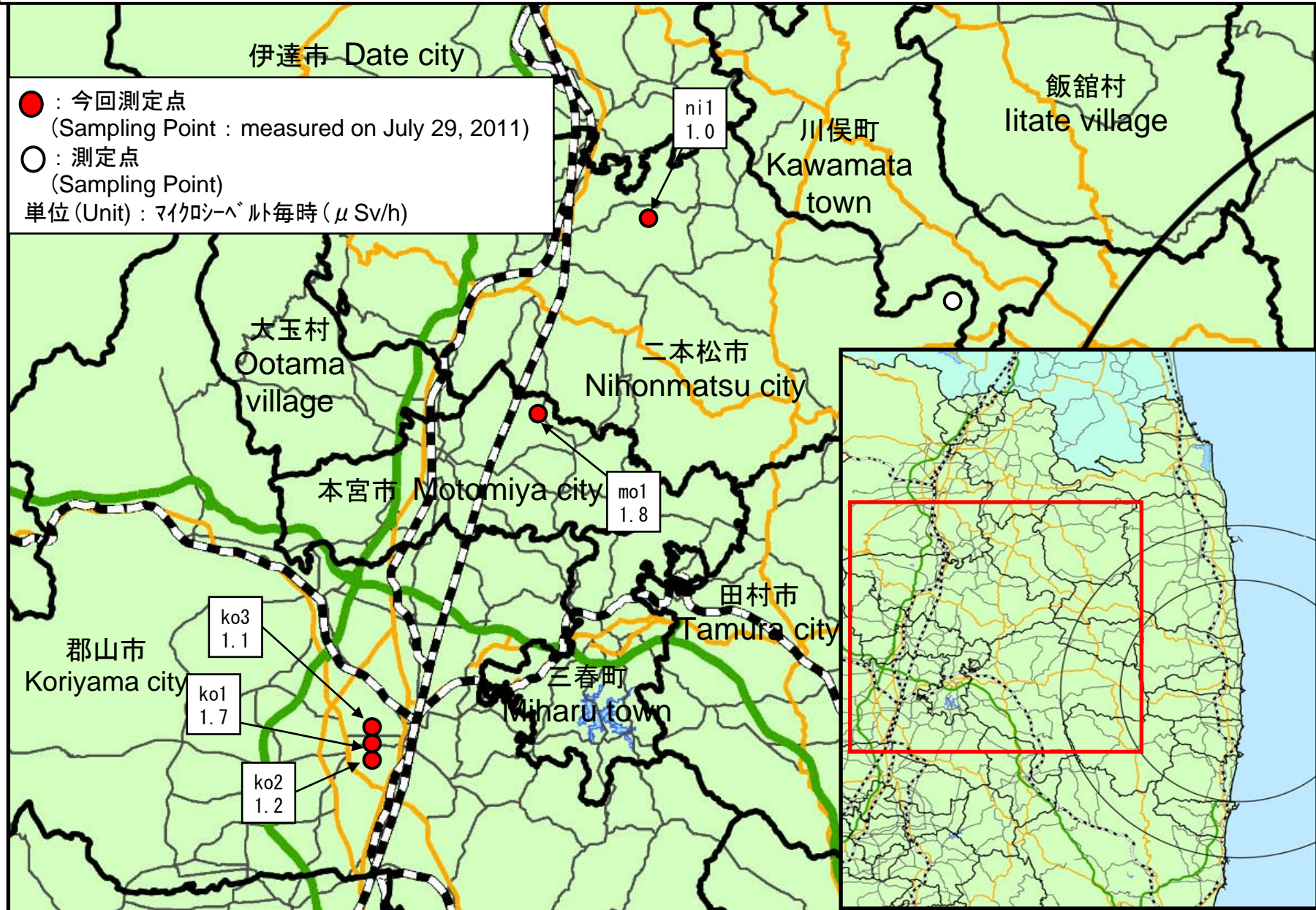
線量計の種類 [type of detectors]

NaI : NaI(ヨウ化ナトリウム)シンチレータ [NaI scintillator detector]

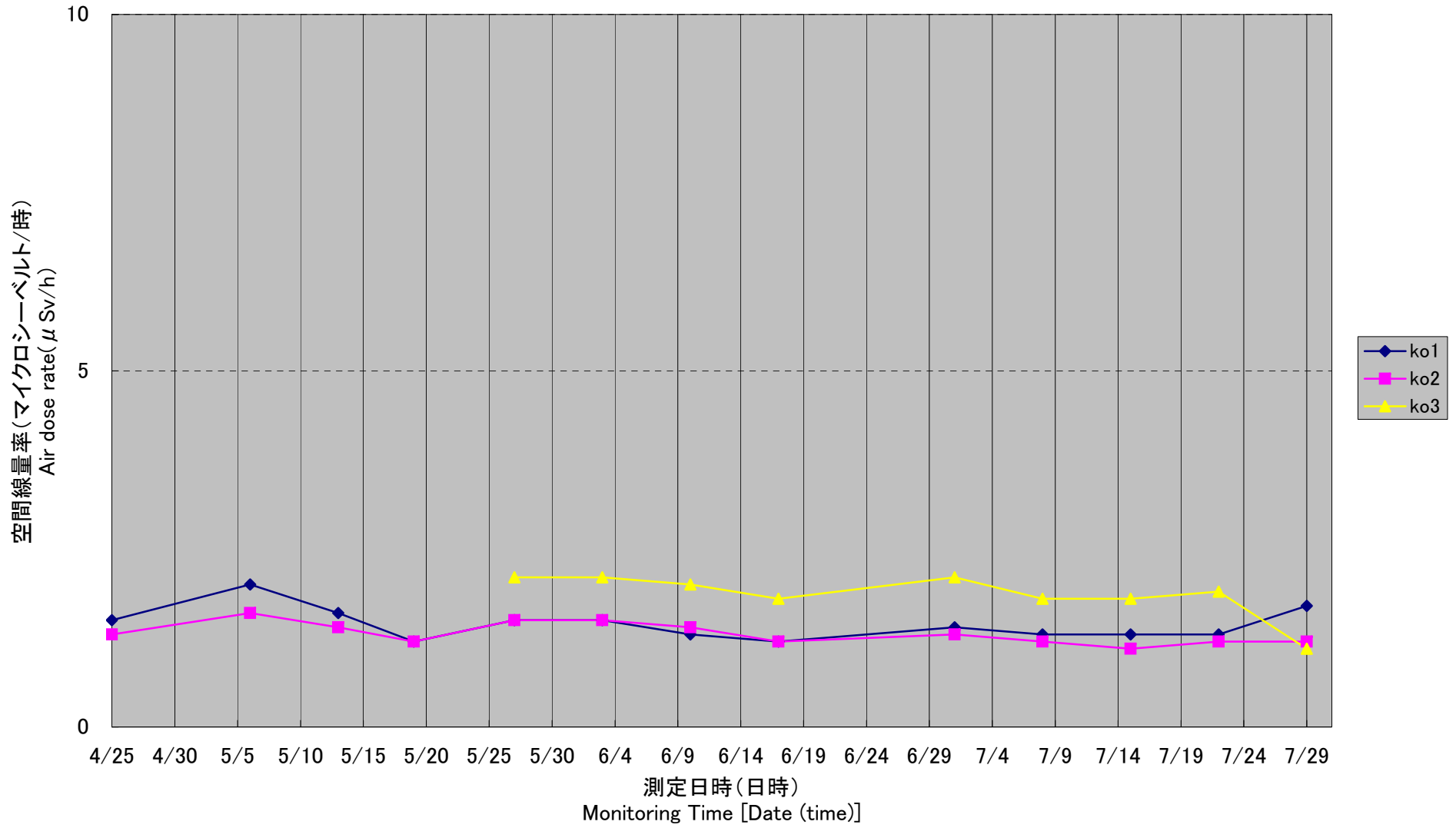
測定場所(東京電力株式会社福島第一発電所からの距離) [Reading Point (length from TEPCO Fukushima Dai-ichi NPP)]		測定日時 [Monitoring Time]	数値(マイクロシーベルト/時) [Reading(unit : μ Sv / h)]	使用線量計 [Detector]	天候 [Weather]	実施者 [Reading by]
測定エリア [Reading Point]	ko1 郡山市鶴見坦 (59km西) [Koriyama city Tsurumidan [(59km West)]]	2011/7/29 10:50	1.7	NaI	降雨あり [Rain]	福島県 [Fukushima Prefecture]
測定エリア [Reading Point]	ko2 郡山市菜根 (60km西) [Koriyama city Saikon [(60km West)]]	2011/7/29 10:56	1.2	NaI	降雨あり [Rain]	福島県 [Fukushima Prefecture]
測定エリア [Reading Point]	ko3 郡山市豊田町 (59km西) [Koriyama city Toyota town]	2011/7/29 11:02	1.1	NaI	降雨あり [Rain]	福島県 [Fukushima Prefecture]
測定エリア [Reading Point]	ni1 二本松市上川崎系内 (51km西北西) [Nihonmatsu city Kamikawasaki Itouchi [[51km West/North/West]]]	2011/7/29 9:30	1.0	NaI	降雨あり [Rain]	福島県 [Fukushima Prefecture]
測定エリア [Reading Point]	mo1 本宮市和田 (52km西北西) [Motomiya city Wada [[52km West/North/West]]]	2011/7/29 10:00	1.8	NaI	降雨あり [Rain]	福島県 [Fukushima Prefecture]

【郡山市、二本松市、本宮市（平成23年7月29日測定）】

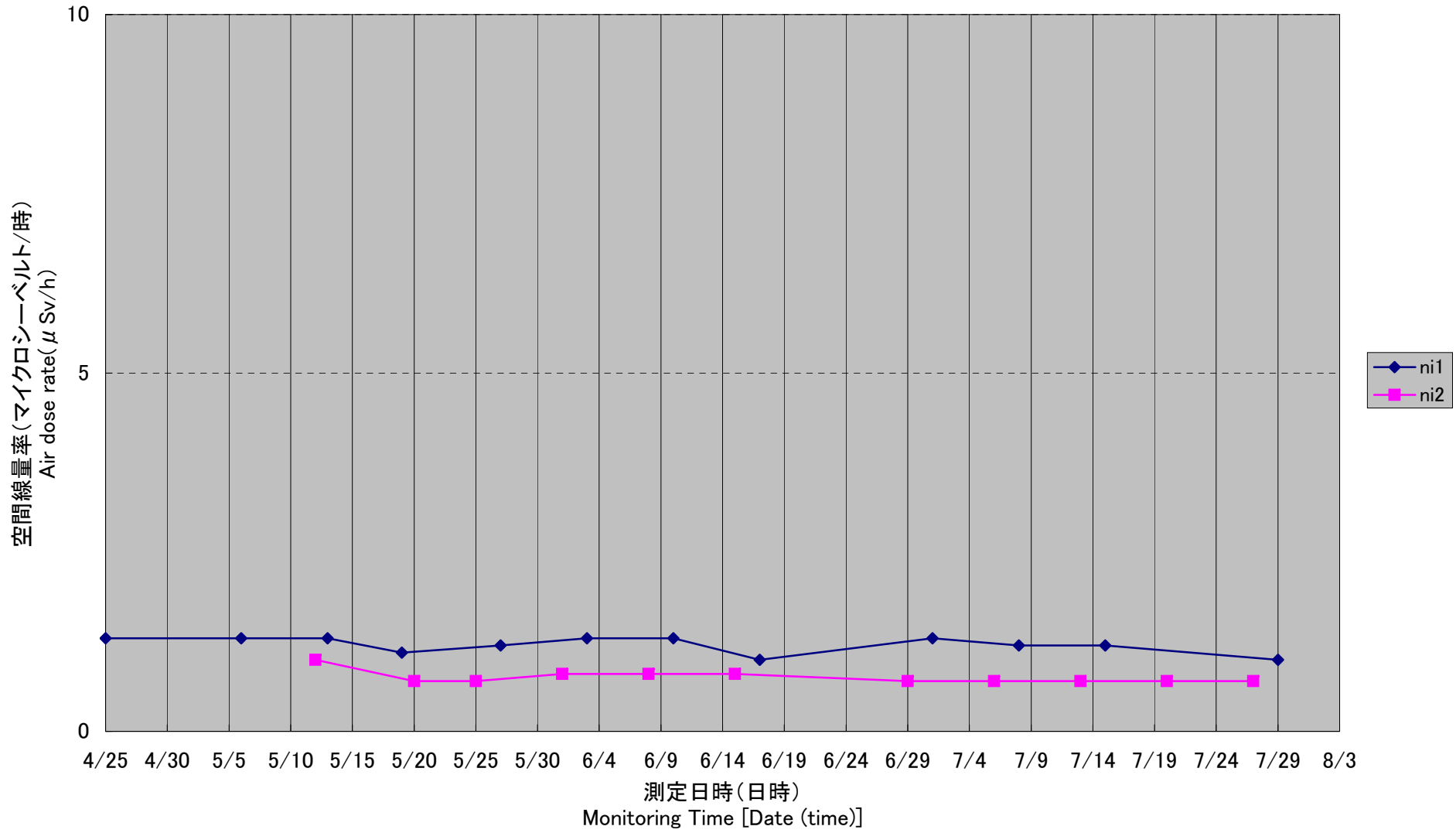
【 Koriyama city, Nihonmatsu city, Motomiya city (measured on July 29, 2011) 】



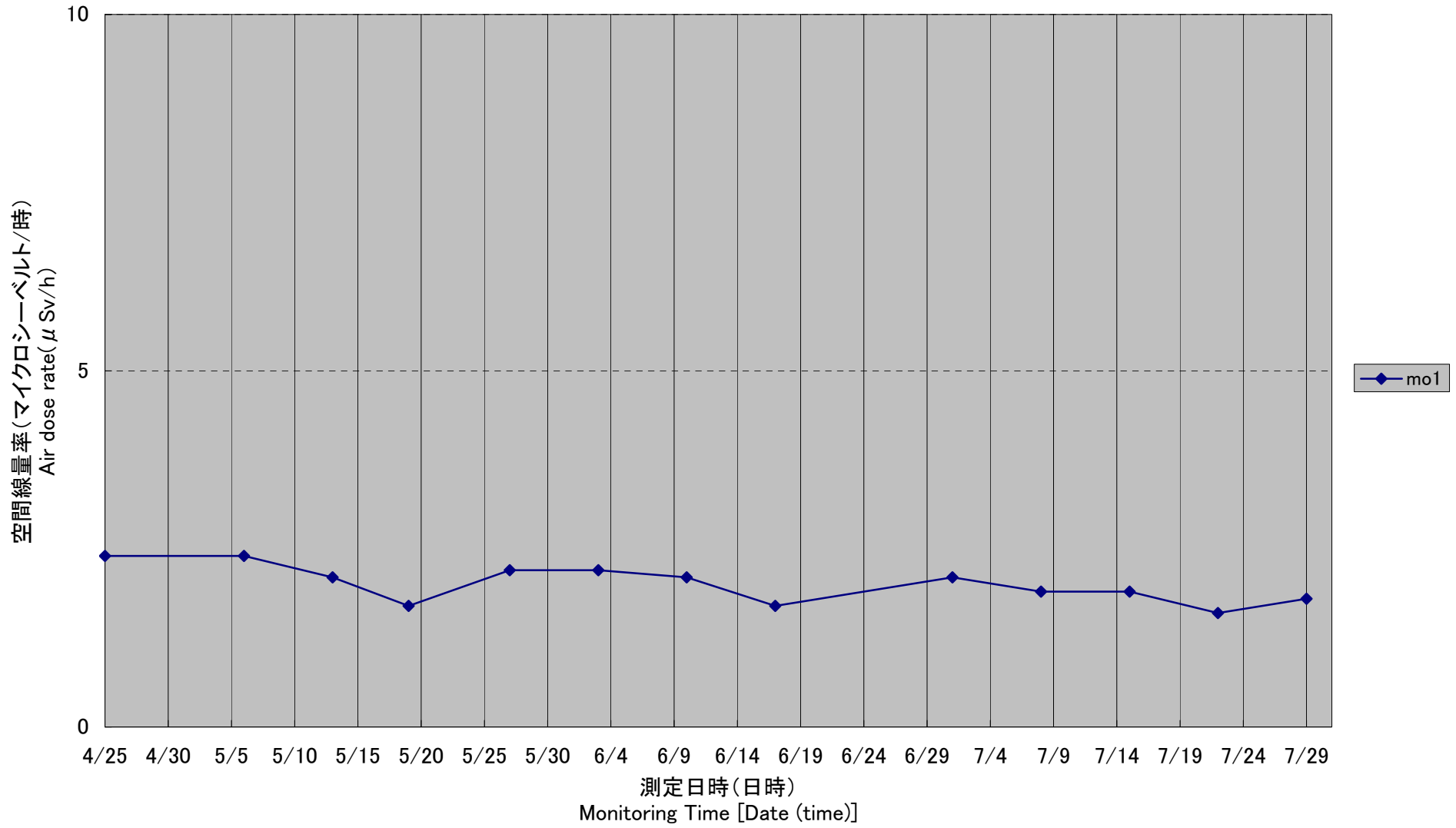
郡山市(H23/4/25~7/29)
Kohoriyama city (measured on April 25 - July 29, 2011)



二本松市(H23/4/25~7/29)
Nihonmatsu city (measured on April 25 - July 29, 2011)



本宮市(H23/4/25~7/29)
Motomiya city (measured on April 25 - July 29, 2011)



《 日常生活と放射線 》



※ Sv【シーベルト】=放射線の種類による生物効果の定数(※) × Gy【グレイ】

※ X線、γ線では 1

Radiation in Daily-life

※Unit : μSv



※ Sv [Sievert] = Constant of organism effect by kind of radiation (※) × Gy [gray]

※ It is 1 in case of X ray and γ ray.