

東京電力株式会社福島第一原子力発電所の20km以遠のモニタリング結果について
[Readings at Reading Points out of 20 km Zone of TEPCO Fukushima Dai-ichi NPP]

平成23年7月28日 10時00分現在
[As of 10:00 July 28, 2011]

文 部 科 学 省
[Ministry of Education, Culture, Sports, Science and Technology (MEXT)]

○文部科学省が集計した結果
○[Monitoring Outputs by MEXT]

線量計の種類 [Type of detectors]

NaI : NaI(ヨウ化ナトリウム)シンチレータによる値 [measured by NaI scintillator detector]
IC : 電離箱による値 [measured by ionization chamber type survey meter]
SD : 半導体検出器による値 [measured by semiconductor detector]

[Abbreviations]

[TEPCO : Tokyo Electric Power Company]
[JAEA : Japan Atomic Energy Agency]

測定場所(東京電力株式会社福島第一原子力発電所からの距離) [Reading Point(length from TEPCO Fukushima Dai-ichi NPP)]		測定日時 [Monitoring Time]	数値(マイクロシーベルト/時) [Reading(unit : μ Sv / h)]	使用線量計 [Detector]	天候 [Weather]	実施者 [Reading by]	今回追加 [New]
いわき市 [Iwaki city]	[38] いわき市四倉町白岩保木田(34km南南西) [Iwaki City Yotsukura town Shiraiwa Hokita] [(34kmSouth/South/West)]	2011/7/27 10:54	0.4	NaI	降雨なし [No Rain]	文部科学省 [MEXT]	追加 [New]
	[44] いわき市大久保大久保目沢(28km南南西) [Iwaki city Ohisa town Ohisa Yanomezawa] [(28kmSouth/South/West)]	2011/7/27 11:44	0.3	NaI	降雨なし [No Rain]	電力会社 [Electric power company]	追加 [New]
	[72] いわき市久之浜町久之浜字北荒藤(31km南) [Iwaki city Hisanohama town Hisanohama aza Kitaaramaki] [(31kmSouth)]	2011/7/27 11:38	0.4	NaI	降雨なし [No Rain]	文部科学省 [MEXT]	追加 [New]
	[73] いわき市四倉町(35km南) [Iwaki City Yotsukura town] [(35kmSouth)]	2011/7/27 11:22	0.5	NaI	降雨なし [No Rain]	文部科学省 [MEXT]	追加 [New]
	[75] いわき市内郷御殿町(43km南南西) [Iwaki city Uchigoumimaya town] [(43kmSouth/South/West)]	2011/7/27 16:30	0.2	IC	降雨なし [No Rain]	警察部隊 [Police unit]	追加 [New]
		2011/7/27 11:00	0.1	IC	降雨なし [No Rain]	警察部隊 [Police unit]	追加 [New]
		2011/7/27 10:25	0.2	NaI	降雨なし [No Rain]	文部科学省 [MEXT]	追加 [New]
		2011/7/27 7:45	0.2	IC	降雨あり [Rain]	警察部隊 [Police unit]	
	[84] いわき市三和町差塩(39km南西) [Iwaki city Miwa-town Saiso] [(39kmSouth/West)]	2011/7/27 9:40	0.3	NaI	降雨なし [No Rain]	文部科学省 [MEXT]	追加 [New]
	[106] いわき市川前町小白井字野整小屋(32km西南西) [Iwaki city Kawamae town Ojroi aza Syokangoya] [(32kmWest/South/West)]	2011/7/27 12:37	0.3	NaI	降雨なし [No Rain]	日本原子力研究開発機構 [JAEA]	
[114] いわき市小川町上小川(26km南西) [Iwaki city Ogawa town Kamiogawa(26kmSouth/West)]	2011/7/27 11:36	1.3	NaI	降雨なし [No Rain]	日本原子力研究開発機構 [JAEA]		
[115] いわき市川前町下桶売萩(28km南西) [Iwaki city Kawamae town Simookouri Ogi] (28kmSouth/West)]	2011/7/27 12:01	2.5	NaI	降雨なし [No Rain]	日本原子力研究開発機構 [JAEA]		
[174] いわき市小川町高萩(36km南南西) [Iwaki city Ogawa town Takahagi] (36kmSouth/South/West)]	2011/7/27 9:30	0.0	IC	降雨なし [No Rain]	警察部隊 [Police unit]		
郡山市 [Koriyama city]	[86] 郡山市大槻町長右工門林(63km西) [Koriyama city Otsuki town Choemonbayashi(63kmWest)]	2011/7/27 15:00	0.9	SD	降雨なし [No Rain]	防衛省 [Ministry of Defense]	追加 [New]
相馬市 [Soma city]	[5] 相馬市中野寺前(42km北北西) [Soma city Nakanoateramae] [(42kmNorth/North/West)]	2011/7/27 10:54	0.4	NaI	降雨なし [No Rain]	文部科学省 [MEXT]	
	[39] 相馬市山上並木(41km北北西) [Soma city Yamakami Kaminamik] [(41kmNorth/North/West)]	2011/7/27 10:31	0.5	NaI	降雨なし [No Rain]	文部科学省 [MEXT]	
相馬郡飯館村 [Soma county Itate village]	[33] 相馬郡飯館村長泥(33km北北西) [Soma county Itate village Nagadoro] [(33kmNorth/West)]	2011/7/27 9:51	15.1	NaI	降雨なし [No Rain]	日本原子力研究開発機構 [JAEA]	
伊達市 [Date city]	[3] 伊達市雲山町石田彦平(46km北北西) [Date city Ryozen town Ishida Hikohei(46kmNorth/West)]	2011/7/27 10:05	2.2	NaI	降雨なし [No Rain]	文部科学省 [MEXT]	
	[37] 伊達市雲山町石田宝司沢(48km北北西) [Date city Ryozen town Ishida Hojizawa] [(48kmNorth/West)]	2011/7/27 9:53	3.1	NaI	降雨なし [No Rain]	文部科学省 [MEXT]	
	[101] 伊達市雲山町大石字三ノ輪(55km北北西) [Date city Ryozen town Oishi aza Minowa] [(55kmNorth/West)]	2011/7/27 9:25	0.2	NaI	降雨なし [No Rain]	文部科学省 [MEXT]	
	[102] 伊達市月館町(51km北北西) [Date city Tsukidate town] [(51kmNorth/West)]	2011/7/27 14:41	1.0	NaI	降雨なし [No Rain]	文部科学省 [MEXT]	追加 [New]
伊達郡川俣町 [Date county Kawamata town]	[4] 伊達郡川俣町大字鶴沢字川俣(47km北北西) [Date county Kawamata town oza Tsurusawa aza Kawabata] [(47kmNorth/West)]	2011/7/27 8:58	0.9	NaI	降雨なし [No Rain]	日本原子力研究開発機構 [JAEA]	
	[36] 伊達郡川俣町山木屋大洪(38km西西北西) [Date county Kawamata town Yamakiya Oonukari] [(38kmWest/North/West)]	2011/7/27 9:22	2.1	NaI	降雨なし [No Rain]	日本原子力研究開発機構 [JAEA]	
	[78] 伊達郡川俣町鶴沢(48km北北西) [Date county Kawamata town oza Tsurusawa] [(48kmWest/North/West)]	2011/7/27 9:30	0.0	IC	降雨なし [No Rain]	警察部隊 [Police unit]	

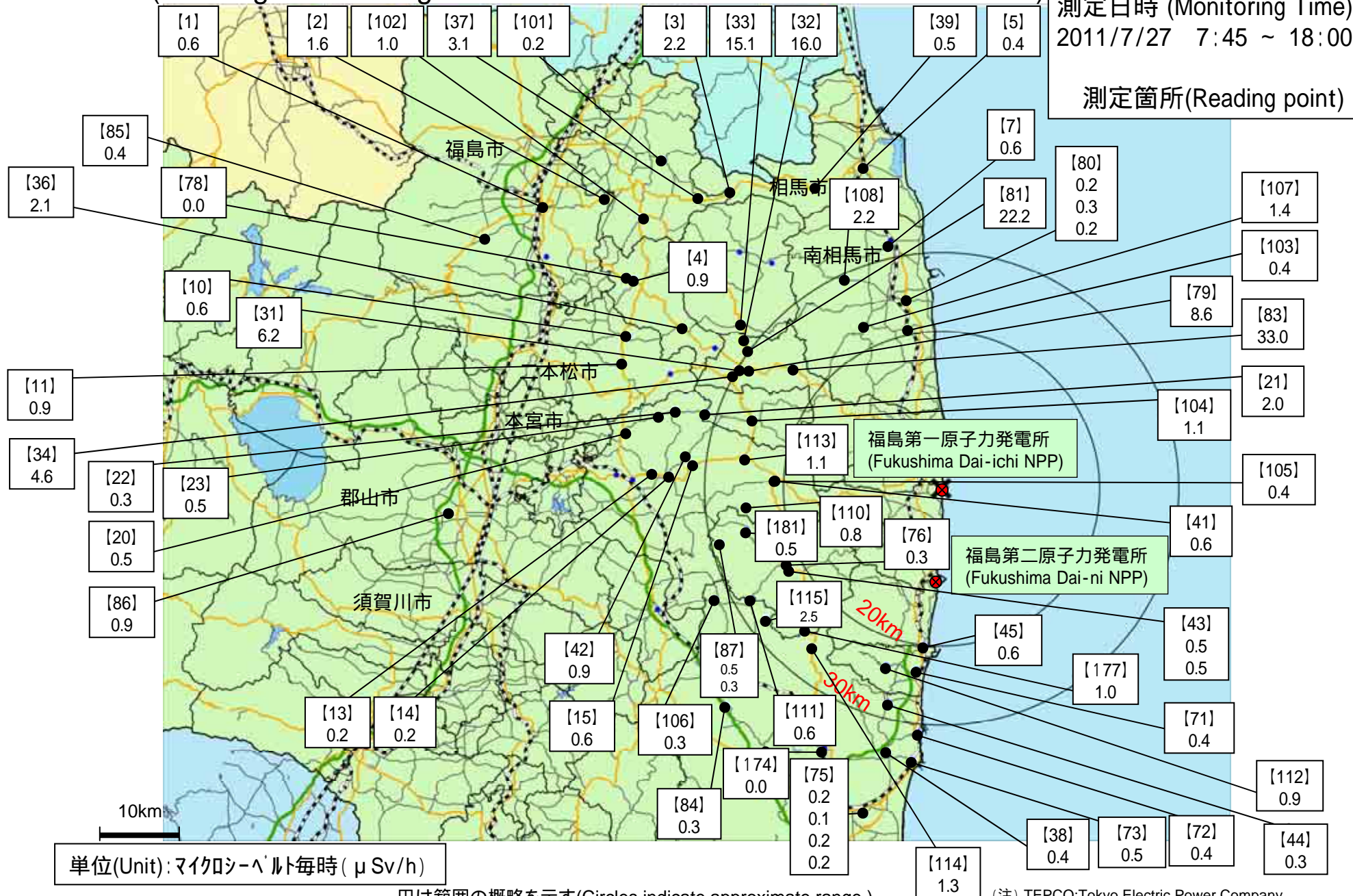
測定場所(東京電力株式会社福島第一原子力発電所からの距離) [Reading Point(length from TEPCO Fukushima Dai-ichi NPP)]		測定日時 [Monitoring Time]	数値(マイクロシーベルト/時) [Reading(unit: μ Sv/h)]	使用線量計 [Detector]	天候 [Weather]	実施者 [Reading by]	今回追加 [New]	
田村市 [Tamura city]	[13]	田村市常葉町西向屋形(37km西) [Tamura city Tokiwa town Nishimuki Yakata] [(37kmWest)]	2011/7/27 9:35	0.2	NaI	降雨なし [No Rain]	日本原子力研究開発機構 [JAEA]	
	[14]	田村市常葉町常葉内町(34km西) [Tamura city Tokiwa town Tokiwa Uchimachi] [(34kmWest)]	2011/7/27 9:44	0.2	NaI	降雨なし [No Rain]	日本原子力研究開発機構 [JAEA]	
	[15]	田村市常葉町山根鹿島(32km西) [Tamura city Tokiwa town Yamane Kashima] [(32kmWest)]	2011/7/27 9:54	0.6	NaI	降雨なし [No Rain]	日本原子力研究開発機構 [JAEA]	
	[20]	田村市船引町新館下(41km西) [Tamura city Funehiki town Niitate shimo] [(41kmWest)]	2011/7/27 12:49	0.5	NaI	降雨なし [No Rain]	日本原子力研究開発機構 [JAEA]	
	[22]	田村市船引町上移字後田(35km西北西) [Tamura city Funehiki town Kamitsushi aza Ushirota] [(35kmWest/North/West)]	2011/7/27 12:29	0.3	NaI	降雨なし [No Rain]	日本原子力研究開発機構 [JAEA]	
	[23]	田村市船引町南移水中内(37km西北西) [Tamura city Funehiki town Minamitsushi Suichu-uchi] [(37kmWest/North/West)]	2011/7/27 12:41	0.5	NaI	降雨なし [No Rain]	日本原子力研究開発機構 [JAEA]	
	[41]	田村市都路町古道(21km西) [Tamura city Miyakoji town Furumichi] [(21kmWest)]	2011/7/27 10:32	0.6	NaI	降雨なし [No Rain]	電力会社 [Electric power company]	追加 [New]
	[42]	田村市常葉町山根富岡(33km西) [Tamura city Tokiwa town Yamane Tomioka] [(33kmWest)]	2011/7/27 10:03	0.9	NaI	降雨なし [No Rain]	電力会社 [Electric power company]	追加 [New]
	[105]	田村市都路町古道字寺ノ前(21km西) [Tamura city Miyakoji town Furumichi aza Teranomae] [(21kmWest)]	2011/7/27 10:18	0.4	NaI	降雨なし [No Rain]	日本原子力研究開発機構 [JAEA]	
	[113]	田村市都路町岩井沢(25km西) [Tamura city Miyakoji town Iwaizawa] [(25kmWest)]	2011/7/27 10:09	1.1	NaI	降雨なし [No Rain]	日本原子力研究開発機構 [JAEA]	
[110]	田村市都路町古道(25km西) [Tamura city Miyakoji town Furumichi] [(25kmWest)]	2011/7/27 10:30	0.8	NaI	降雨なし [No Rain]	日本原子力研究開発機構 [JAEA]		
二本松市 [Nihonmatsu city]	[110]	二本松市針道中島(44km西北西) [Nihonmatsu city Harimichi Nakajima] [(44kmWest/North/West)]	2011/7/27 14:08	0.6	NaI	降雨あり [Rain]	日本原子力研究開発機構 [JAEA]	追加 [New]
	[111]	二本松市太田字下田(43km西北西) [Nihonmatsu city Ota aza Shimoda] [(43kmWest/North/West)]	2011/7/27 13:09	0.9	NaI	降雨なし [No Rain]	日本原子力研究開発機構 [JAEA]	
福島市 [Fukushima city]	[1]	福島市杉妻町(62km北西) [Fukushima city Sugitsuma town] [(62kmNorth/West)]	2011/7/27 8:24	0.6	NaI	降雨なし [No Rain]	文部科学省 [MEXT]	
	[2]	福島市大波滝ノ入(56km北西) [Fukushima city Onami Takinoiri] [(56kmNorth/West)]	2011/7/27 8:57	1.6	NaI	降雨なし [No Rain]	文部科学省 [MEXT]	
	[85]	福島市荒井原宿(66km西北西) [Fukushima city Arai Harajuku] [(66kmWest/North/West)]	2011/7/27 15:00	0.4	SD	降雨なし [No Rain]	防衛省 [Ministry of Defense]	追加 [New]
双葉郡葛尾村 [Futaba County Katsurao village]	[21]	双葉郡葛尾村上野川(32km西北西) [Futaba County Katsurao village Kaminogawa] [(32kmWest/North/West)]	2011/7/27 12:18	2.0	NaI	降雨なし [No Rain]	日本原子力研究開発機構 [JAEA]	
	[104]	双葉郡葛尾村大字落合字落合(25km西北西) [Futaba county Katsurao village Oaza Ochiai aza Ochiai] [(25kmWest/North/West)]	2011/7/27 12:08	1.1	NaI	降雨なし [No Rain]	日本原子力研究開発機構 [JAEA]	
双葉郡川内村 [Futaba county Kawauchi village]	[43]	双葉郡川内村下川内宮渡(22km西南西) [Futaba county Kawauchi village Shimokawauchi Miyawata] [(22kmWest/South/West)]	2011/7/27 11:09	0.5	NaI	降雨なし [No Rain]	日本原子力研究開発機構 [JAEA]	
			2011/7/27 9:36	0.5	NaI	降雨なし [No Rain]	電力会社 [Electric power company]	追加 [New]
	[76]	双葉郡川内村上川内早渡(22km西南西) [Futaba county Kawauchi village Kamikawauchi Hayawata] [(22kmWest/South/West)]	2011/7/27 10:56	0.3	NaI	降雨なし [No Rain]	日本原子力研究開発機構 [JAEA]	
	[177]	双葉郡川内村下川内(25km南西) [Futaba county Kawauchi village Shimokawauchi] [(25kmSouth/West)]	2011/7/27 11:25	1.0	NaI	降雨なし [No Rain]	日本原子力研究開発機構 [JAEA]	
	[87]	双葉郡川内村上川内花ノ内(29km西南西) [Futaba county Kawauchi village Kamikawauchi Hananouchi] [(29kmWest/South/West)]	2011/7/27 18:00	0.5	IC	降雨なし [No Rain]	防衛省 [Ministry of Defense]	追加 [New]
			2011/7/27 8:00	0.3	IC	降雨あり [Rain]	防衛省 [Ministry of Defense]	追加 [New]
	[111]	双葉郡川内村上川内(28km西南西) [Futaba county Kawauchi village Kamikawauchi] [(28kmWest/South/West)]	2011/7/27 12:11	0.6	NaI	降雨なし [No Rain]	日本原子力研究開発機構 [JAEA]	
[181]	双葉郡川内村上川内(25km西南西) [Futaba county Kawauchi village Kamikawauchi] [(25kmWest/South/West)]	2011/7/27 10:43	0.5	NaI	降雨なし [No Rain]	日本原子力研究開発機構 [JAEA]		

測定場所(東京電力株式会社福島第一原子力発電所からの距離) [Reading Point(length from TEPCO Fukushima Dai-ichi NPP)]		測定日時 [Monitoring Time]	数値(マイクロシーベルト/時) [Reading(unit: μ Sv/h)]	使用線量計 [Detector]	天候 [Weather]	実施者 [Reading by]	今回追加 [New]	
双葉郡浪江町 [Futaba county Namie town]	[31]	双葉郡浪江町津島沖(30km西北西) [Futaba county Namie town Tsushima Nakaoki [(30kmWest/North/West)]]	2011/7/27 11:05	6.2	NaI	降雨なし [No Rain]	日本原子力研究開発機構 [JAEA]	
	[32]	双葉郡浪江町赤宇木七郎(31km北西) [Futaba county Namie town Akougi Teshichiro [(31kmNorth/West)]]	2011/7/27 10:48	16.0	NaI	降雨なし [No Rain]	日本原子力研究開発機構 [JAEA]	
	[34]	双葉郡浪江町津島大高木(30km西北西) [Futaba county Namie town Tsushima Taikougi [(30kmWest/North/West)]]	2011/7/27 11:51	4.6	NaI	降雨なし [No Rain]	日本原子力研究開発機構 [JAEA]	
	[79]	双葉郡浪江町下津島菅深(29km西北西) [Futaba county Namie town Shimotsushima Kayabuka [(29kmWest/North/West)]]	2011/7/27 11:17	8.6	NaI	降雨なし [No Rain]	日本原子力研究開発機構 [JAEA]	
	[81]	双葉郡浪江町赤宇木石小屋(30km北西) [Futaba county Namie town Akougi Ishikoya [(30kmNorth/West)]]	2011/7/27 10:58	22.2	NaI	降雨なし [No Rain]	日本原子力研究開発機構 [JAEA]	
	[83]	双葉郡浪江町赤宇木櫛平(24km北西) [Futaba county Namie town Akougi Kunugidaira [(24kmNorth/West)]]	2011/7/27 11:38	33.0	IC	降雨なし [No Rain]	日本原子力研究開発機構 [JAEA]	
双葉郡榎葉町 [Futaba county Naraha town]	[45]	双葉郡榎葉町山田岡美し森(20km南) [Futaba county Naraha town Yamadaoka Utsukushimori [(20kmSouth)]]	2011/7/27 12:15	0.6	NaI	降雨なし [No Rain]	電力会社 [Electric power company]	追加 [New]
双葉郡広野町 [Futaba county Hirono town]	[71]	双葉郡広野町下北追苗代替(23km南) [Futaba county Hirono town Shimokitaba Nawashirogae [(23kmSouth)]]	2011/7/27 11:51	0.4	NaI	降雨なし [No Rain]	文部科学省 [MEXT]	追加 [New]
	[112]	双葉郡広野町上浅見川(24km南南西) [Futaba county Hirono town Kamiazamigawa [(24kmSouth/South/West)]]	2011/7/27 12:35	0.9	NaI	降雨なし [No Rain]	文部科学省 [MEXT]	追加 [New]
南相馬市 [Minami Soma city]	[7]	南相馬市鹿島区寺内本屋敷(32km北北西) [Minami Soma city Kashima ward Terauchi Motoyashiki [(32kmNorth/North/West)]]	2011/7/27 11:17	0.6	NaI	降雨なし [No Rain]	文部科学省 [MEXT]	
	[80]	南相馬市原町区高見町(25km北) [Minami Soma city Haramachi ward Takami town [(25kmNorth)]]	2011/7/27 17:50	0.2	IC	降雨なし [No Rain]	警察部隊 [Police unit]	追加 [New]
			2011/7/27 11:36	0.3	NaI	降雨なし [No Rain]	文部科学省 [MEXT]	
			2011/7/27 10:45	0.2	IC	降雨なし [No Rain]	警察部隊 [Police unit]	
	[103]	南相馬市原町区高大豆柄内(21km北) [Minami Soma city Haramachi ward taka Mamegarauchi [(21kmNorth)]]	2011/7/27 12:15	0.4	NaI	降雨なし [No Rain]	文部科学省 [MEXT]	
	[107]	南相馬市原町区馬場下中内(23km北北西) [Minami Soma city Haramachi ward Baba Shimonakanouchi [(23kmNorth/North/West)]]	2011/7/27 12:36	1.4	NaI	降雨なし [No Rain]	文部科学省 [MEXT]	
	[108]	南相馬市原町区大原台畑(30km北北西) [Minami Soma city Haramachi ward Ohara Daihata [(30kmNorth/North/West)]]	2011/7/27 12:47	2.2	NaI	降雨なし [No Rain]	文部科学省 [MEXT]	

東京電力株式会社福島第一原子力発電所周辺のモニタリング結果 (Readings at Reading Points out of TEPCO Fukushima Dai-ichi NPP)

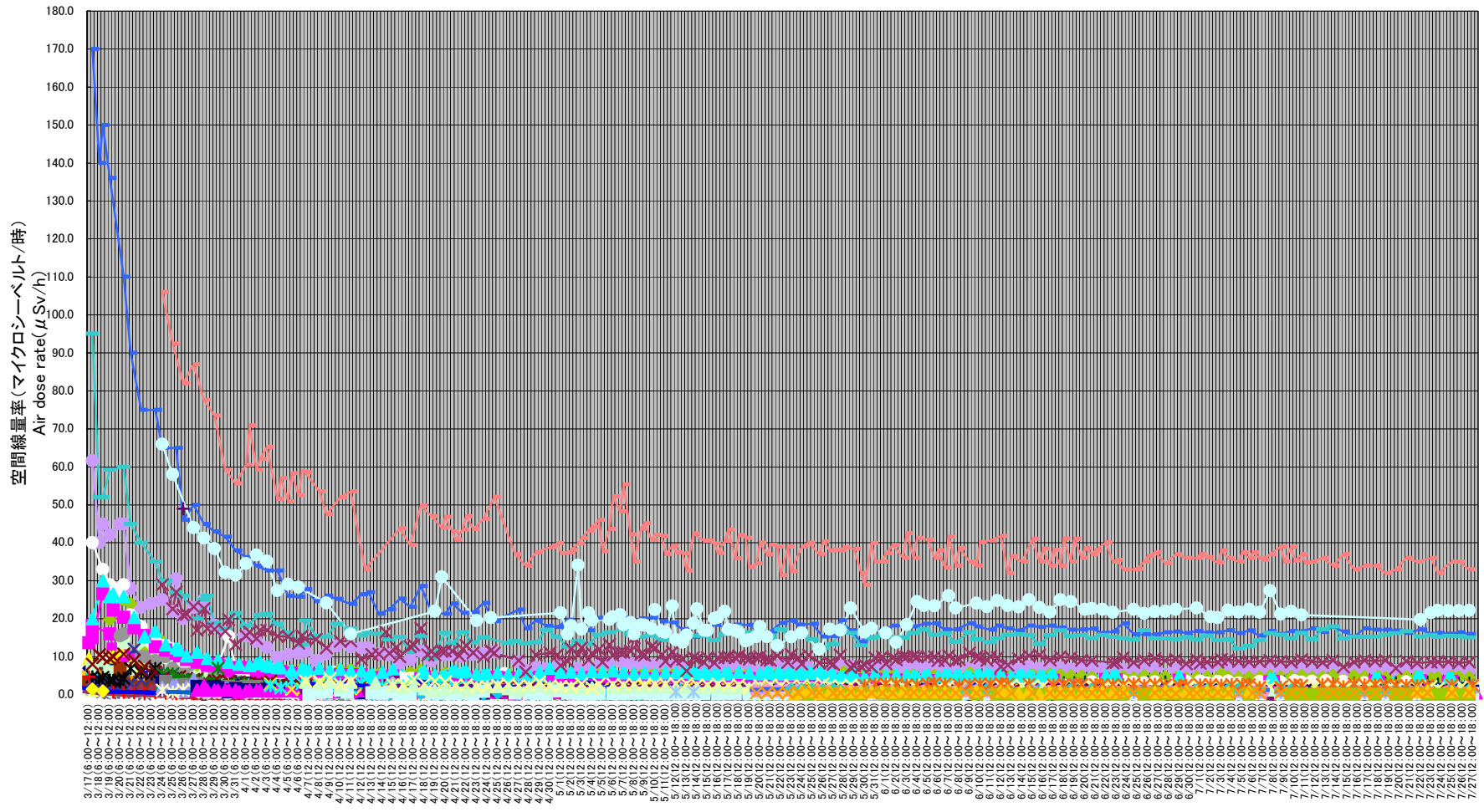
測定日時 (Monitoring Time)
2011/7/27 7:45 ~ 18:00

測定箇所(Reading point)



東京電力株式会社福島第一原子力発電所の20km以遠のモニタリング結果の推移 (Readings at Reading Points out of 20 km Zone of TEPCO Fukushima Dai-ichi NPP)

(TEPCO: Tokyo Electric Power Company)



注: 測定データが区分された6時間内に複数ある場合は、最大値をプロットしている。
Note: The maximum data is plotted if there are more than one data in 6 hours.

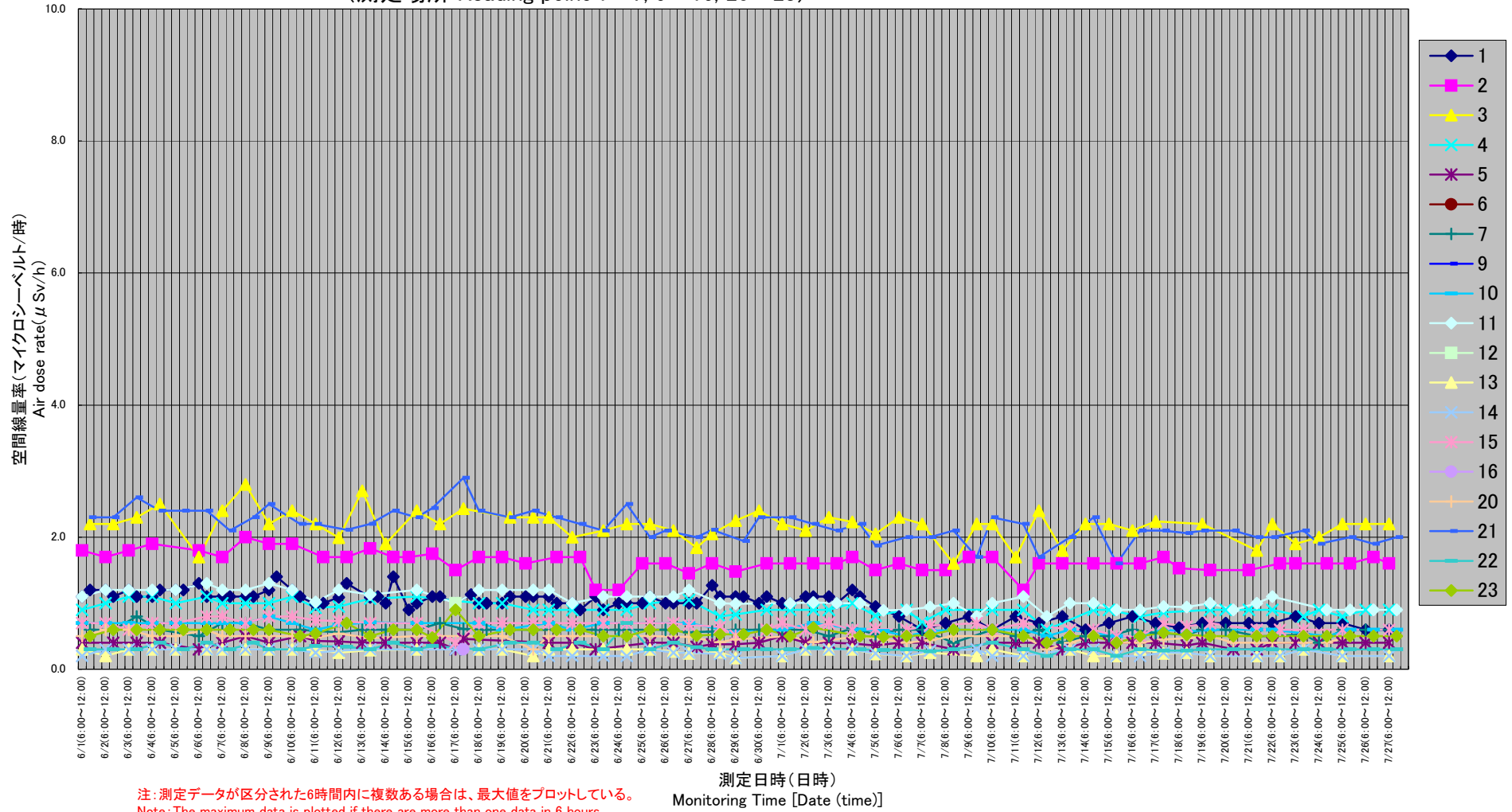
測定日時 (日時)
Monitoring Time [Date (time)]

注: 文部科学省、日本原子力研究開発機構、原子力安全技術センター及び警察(3月24日以降)による測定結果を記載
Note: Data from MEXT, Japan Atomic Energy Agency, NUCLEAR Safety Technology and Police (after March 24)

東京電力株式会社福島第一原子力発電所の20km以遠のモニタリング結果の推移(6/1~7/27) (Readings at Reading Points out of 20 km Zone of TEPCO Fukushima Dai-ichi NPP June 1-July 27)

(TEPCO: Tokyo Electric Power Company)

(測定場所 Reading point 1~7, 9~16, 20~23)



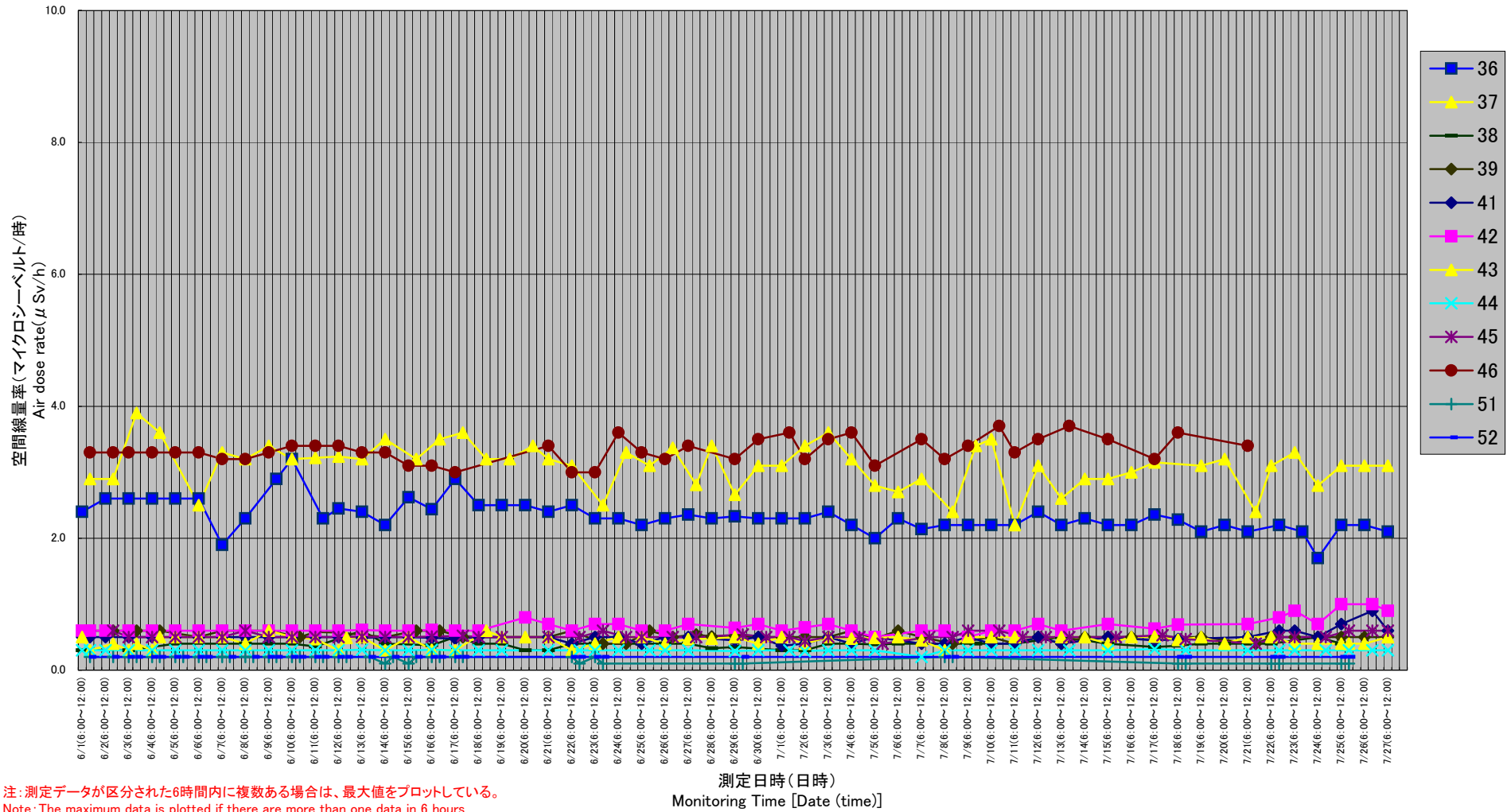
注: 測定データが区分された6時間内に複数ある場合は、最大値をプロットしている。
 Note: The maximum data is plotted if there are more than one data in 6 hours.

東京電力株式会社福島第一原子力発電所の20km以遠のモニタリング結果の推移(6/1~7/27)

(Readings at Reading Points out of 20 km Zone of TEPCO Fukushima Dai-ichi NPP June 1-July 27)

(測定場所 Reading point 36~39, 41~46, 51~52)

(TEPCO: Tokyo Electric Power Company)



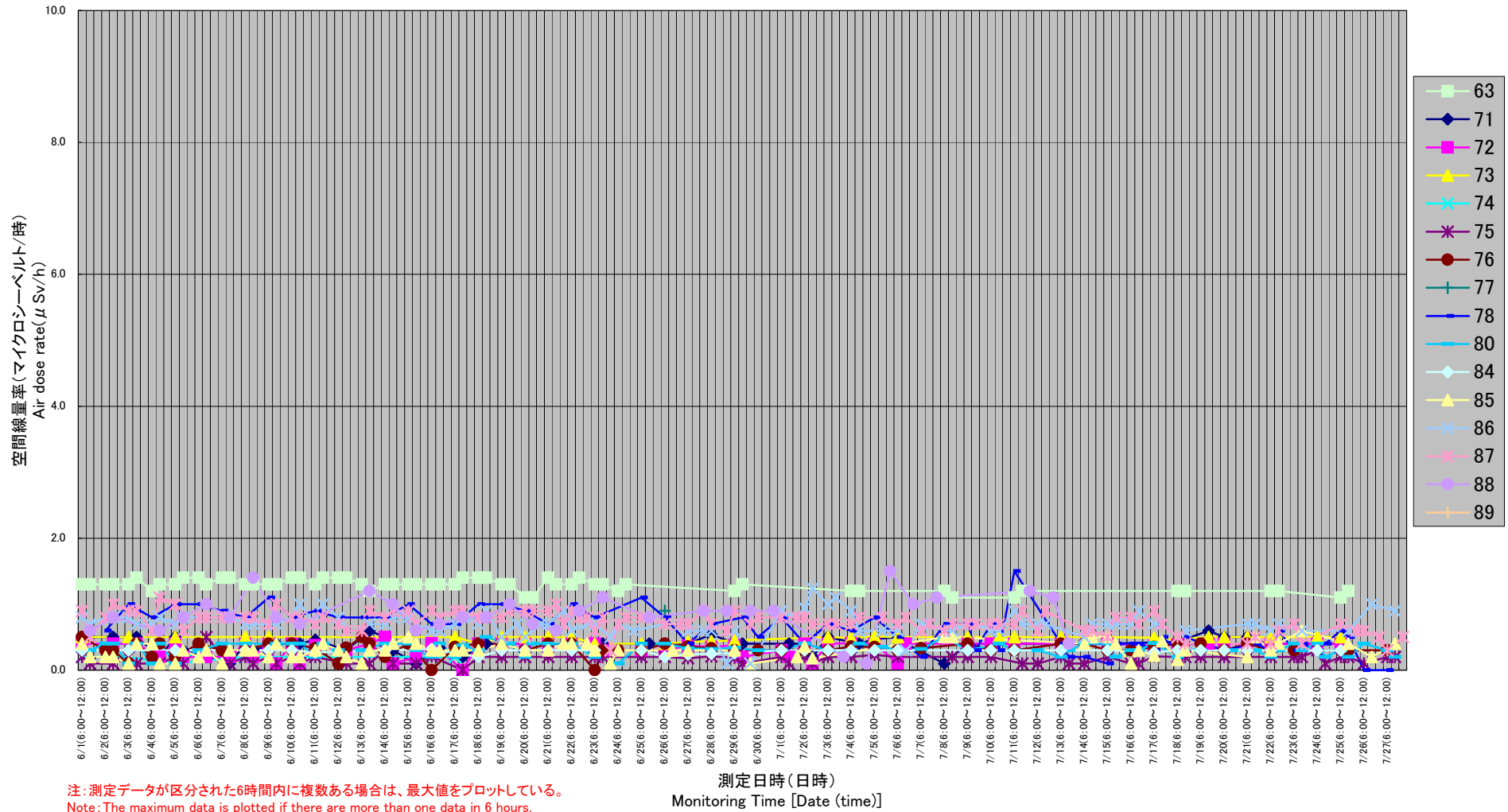
注:測定データが区分された6時間内に複数ある場合は、最大値をプロットしている。
 Note: The maximum data is plotted if there are more than one data in 6 hours.

東京電力株式会社福島第一原子力発電所の20km以遠のモニタリング結果の推移(6/1~7/27)

(Readings at Reading Points out of 20 km Zone of TEPCO Fukushima Dai-ichi NPP June 1-July 27)

(測定場所 Reading point 63, 71~78, 80, 84~89)

(TEPCO: Tokyo Electric Power Company)

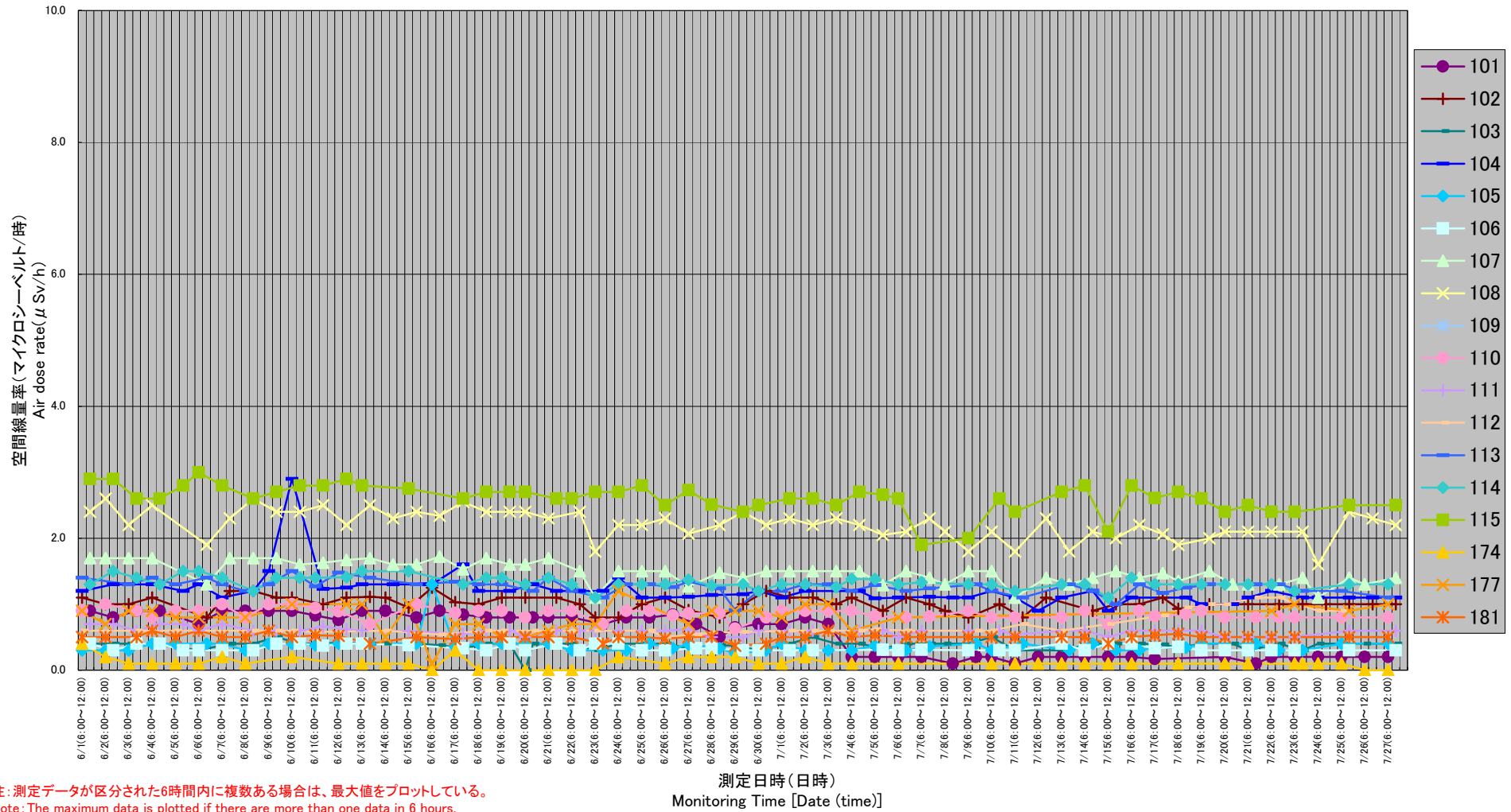


東京電力株式会社福島第一原子力発電所の20km以遠のモニタリング結果の推移(6/1~7/27)

(Readings at Reading Points out of 20 km Zone of TEPCO Fukushima Dai-ichi NPP June 1-July 27)

(測定場所 Reading point 101~115, 174, 177, 181)

(TEPCO: Tokyo Electric Power Company)



伊達郡川俣町(平成23年7月27日測定)
 [Date county Kawamata town (measured on July 27, 2011)]

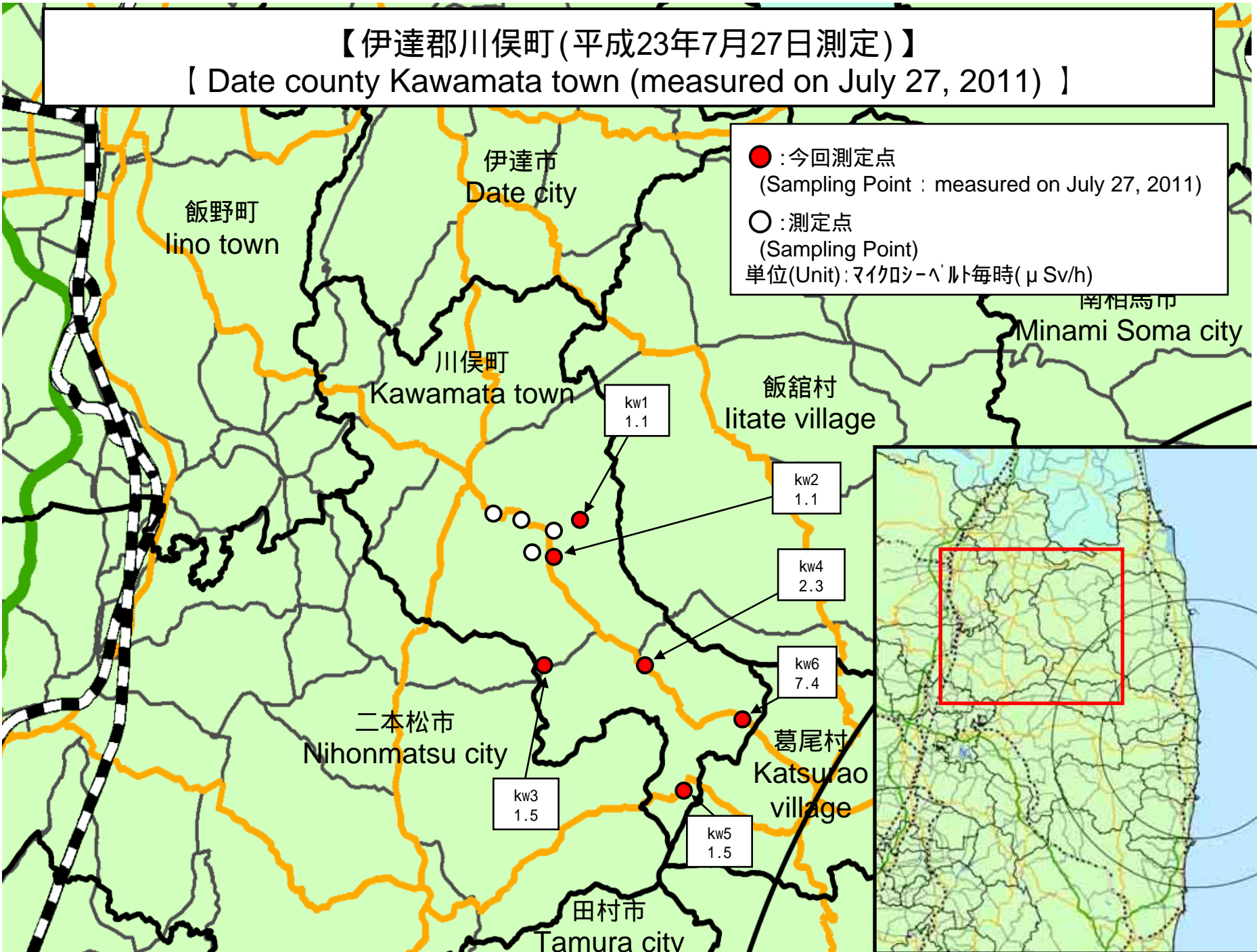
線量計の種類 [type of detectors]

NaI : NaI(ヨウ化ナトリウム)シンチレータ [NaI scintillator detector]

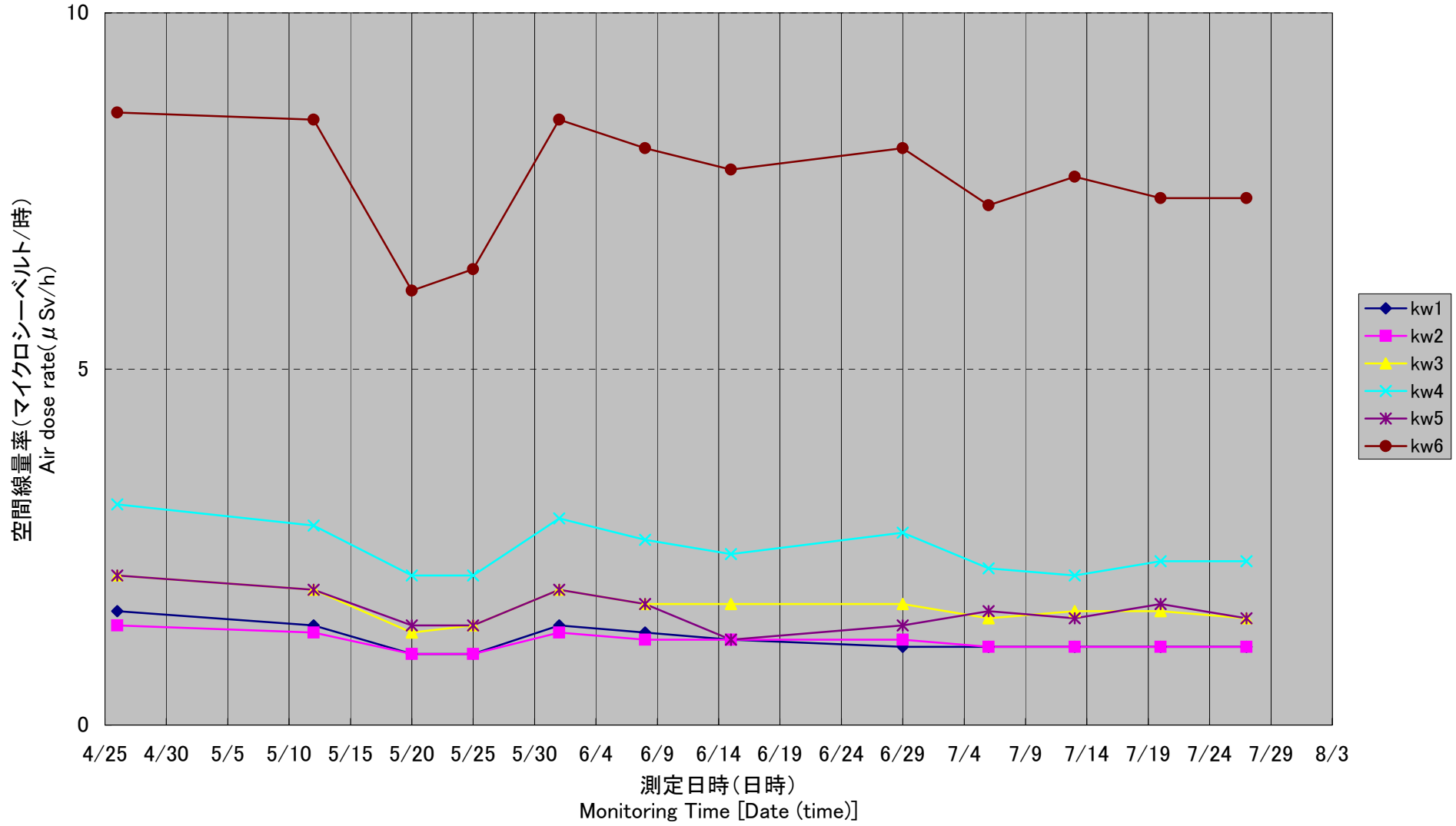
測定場所(東京電力株式会社福島第一発電所からの距離) [Reading Point (length from TEPCO Fukushima Dai-ichi NPP)]			測定日時 [Monitoring Time]	数値(マイクロシーベルト/時) [Reading(unit : μ Sv / h)]	使用線量計 [Detector]	天候 [Weather]	実施者 [Reading by]
測定エリア [Reading Point]	kw1	伊達郡川俣町小綱木後沢(42km北西) [Date county Kawamata town Kotsunagi Ushirozawa] [(42kmNorth/West)]	2011/7/27 9:28	1.1	NaI	降雨なし [No Rain]	福島県 [Fukushima Prefecture]
測定エリア [Reading Point]	kw2	伊達郡川俣町小綱木上羽金(42km北西) [Date county Kawamata town Kotsunagi Kamihagane] [(42kmNorth/West)]	2011/7/27 9:40	1.1	NaI	降雨なし [No Rain]	福島県 [Fukushima Prefecture]
測定エリア [Reading Point]	kw3	伊達郡川俣町山木屋下長橋(40km西北西) [Date county Kawamata town Yamakiya Shimonagahashi] [(40kmWest/North/West)]	2011/7/27 9:54	1.5	NaI	降雨なし [No Rain]	福島県 [Fukushima Prefecture]
測定エリア [Reading Point]	kw4	伊達郡川俣町山木屋房由(37km北西) [Date county Kawamata town Yamakiya Boyoshi] [(37kmNorth/West)]	2011/7/27 10:06	2.3	NaI	降雨なし [No Rain]	福島県 [Fukushima Prefecture]
測定エリア [Reading Point]	kw5	伊達郡川俣町山木屋一弁立山(34km西北西) [Date county Kawamata town Yamakiya Isshoutatsuyama] [(34kmWest/North/West)]	2011/7/27 10:38	1.5	NaI	降雨なし [No Rain]	福島県 [Fukushima Prefecture]
測定エリア [Reading Point]	kw6	伊達郡川俣町山木屋広久保山(33km北西) [Date county Kawamata town Yamakiya Hirokuboyama] [(33kmNorth/West)]	2011/7/27 10:24	7.4	NaI	降雨なし [No Rain]	福島県 [Fukushima Prefecture]

【伊達郡川俣町(平成23年7月27日測定)】
【 Date county Kawamata town (measured on July 27, 2011) 】

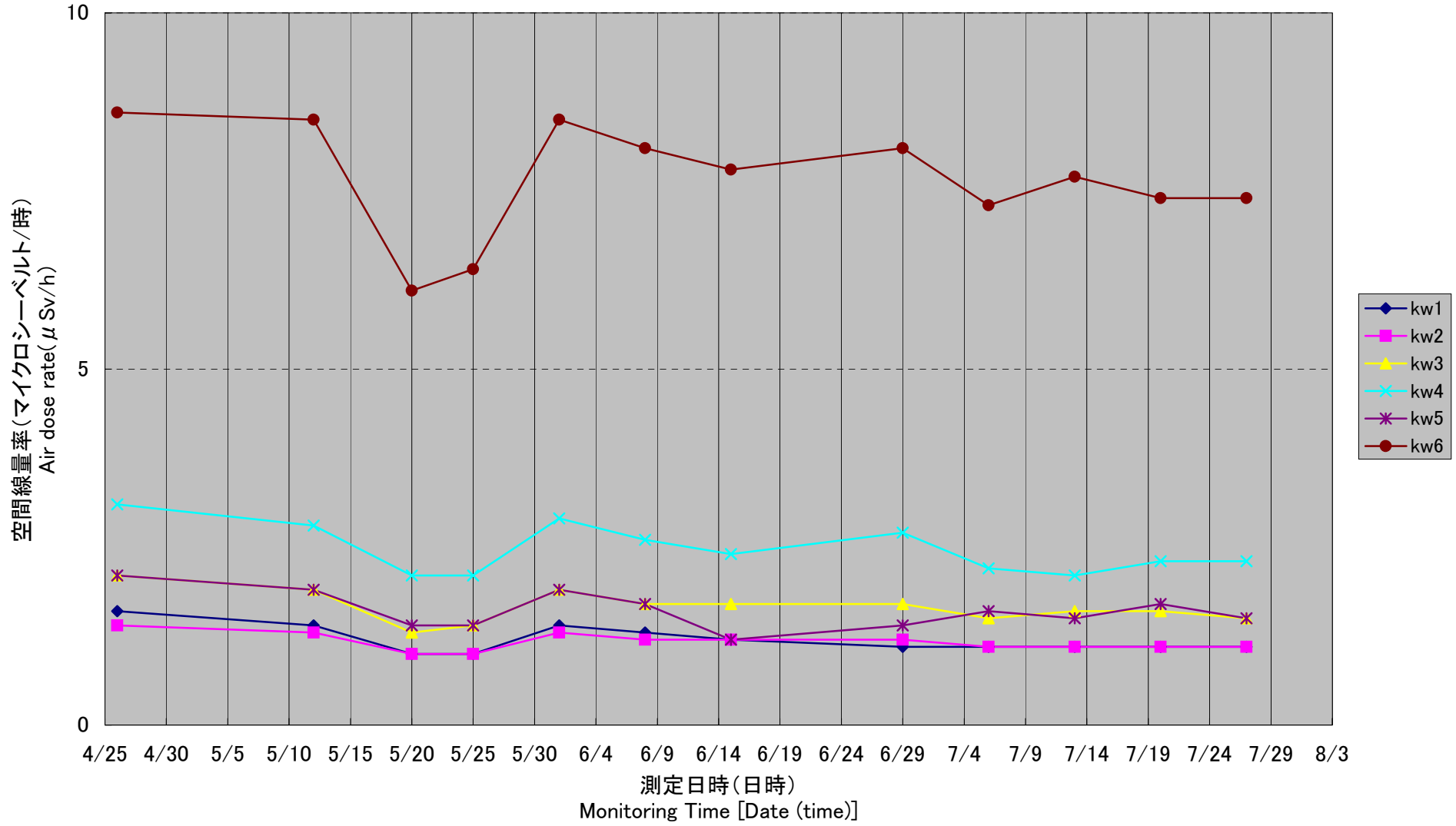
● : 今回測定点
(Sampling Point : measured on July 27, 2011)
○ : 測定点
(Sampling Point)
単位(Unit): マイクロシーベルト毎時(μSv/h)



川俣町(H23/4/25~7/27)
Kawamata village (measured on Apr 25 - July 27, 2011)



川俣町(H23/4/25~7/27)
Kawamata village (measured on Apr 25 - July 27, 2011)



郡山市、二本松市、本宮市（平成23年7月27日測定）
[Koriyama city, Nihonmatsu city, Motomiya city (measured on July 27, 2011)]

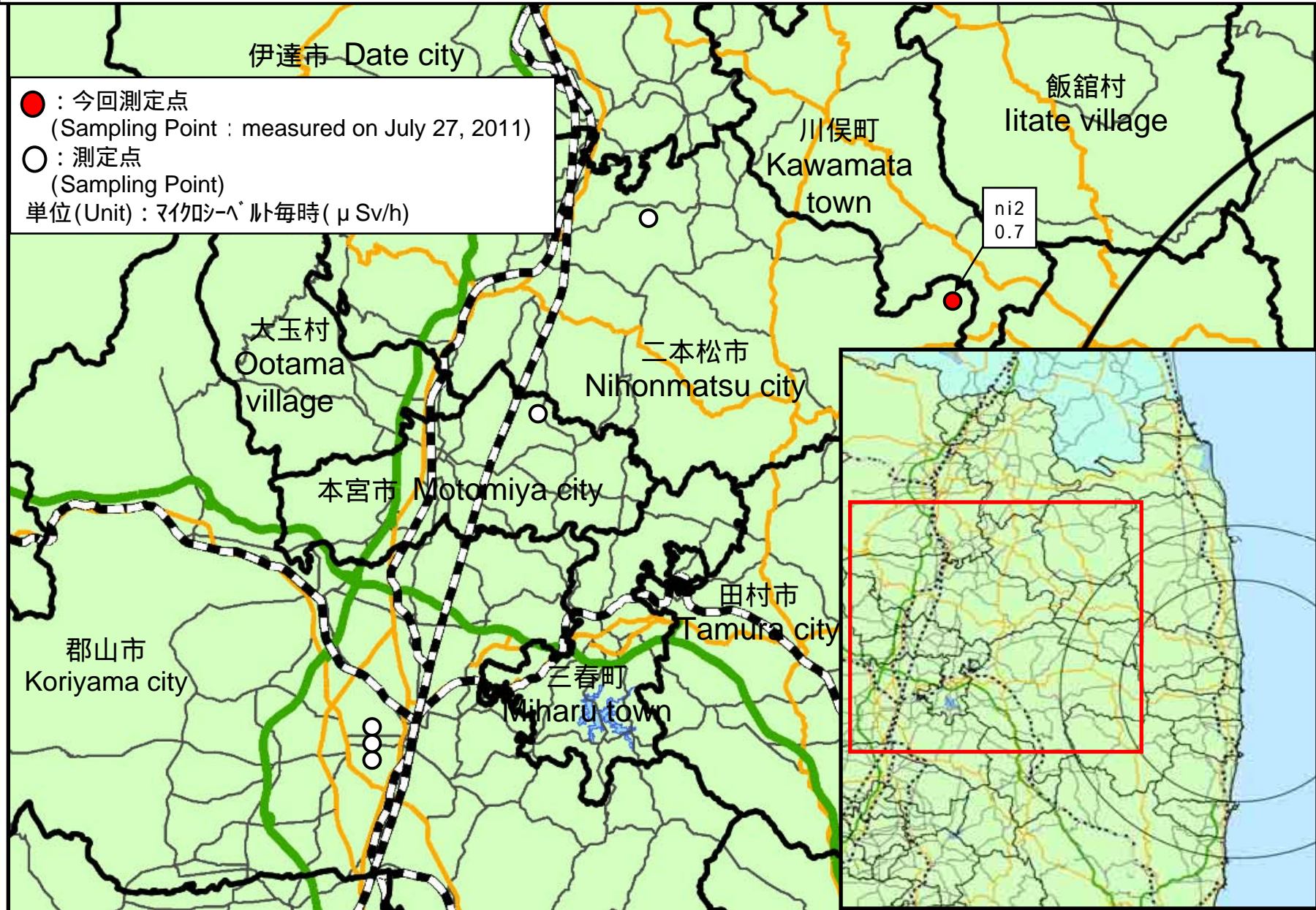
線量計の種類 [type of detectors]

NaI : NaI(ヨウ化ナトリウム)シンチレータ [NaI scintillator detector]

測定場所(東京電力株式会社福島第一発電所からの距離) [Reading Point (length from TEPCO Fukushima Dai-ichi NPP)]		測定日時 [Monitoring Time]	数値(マイクロシーベルト/時) [Reading(unit : μ Sv / h)]	使用線量計 [Detector]	天候 [Weather]	実施者 [Reading by]
測定エリア [Reading Point]	ni2 二本松市田沢下曲山(36km西北西) [Nihonmatsu city Tazawa Shimomagariyama] [[36km West/North/West]	2011/7/27 10:51	0.7	NaI	降雨なし [No Rain]	福島県 [Fukushima Prefecture]

【郡山市、二本松市、本宮市（平成23年7月27日測定）】

【 Koriyama city, Nihonmatsu city, Motomiya city (measured on July 27, 2011) 】



二本松市(H23/4/25~7/27)
Nihonmatsu city (measured on April 25 - July 27, 2011)

