

東京電力株式会社福島第一原子力発電所の20km以遠のモニタリング結果について
[Readings at Reading Points out of 20 km Zone of TEPCO Fukushima Dai-ichi NPP]

平成23年7月26日 10時00分現在

[As of 10:00 July 26, 2011]

文 部 科 学 省

[Ministry of Education, Culture, Sports, Science and Technology (MEXT)]

文部科学省が集計した結果
[Monitoring Outputs by MEXT]

線量計の種類 [Type of detectors]

Nal : NaI(ヨウ化ナトリウム)シンチレータによる値 [measured by NaI scintillator detector]

IC : 電離箱による値 [measured by ionization chamber type survey meter]

SD : 半導体検出器による値 [measured by semiconductor detector]

[Abbreviations]

[TEPCO : Tokyo Electric Power Company]

[JAEA : Japan Atomic Energy Agency]

測定場所(東京電力株式会社福島第一原子力発電所からの距離) [Reading Point(length from TEPCO Fukushima Dai-ichi NPP)]		測定日時 [Monitoring Time]	数値(マイクロシーベルト/時) [Reading (unit : μ Sv / h)]	使用線量計 [Detector]	天候 [Weather]	実施者 [Reading by]	今回追加 [New]
いわき市 [Iwaki city]	[38] いわき市四倉町白岩保木田(34km南南西) [Iwaki City Yotsukura town Shiraiwa Hokita] [(34kmSouth/South/West)]	2011/7/25 10:42	0.4	Nal	降雨なし [No Rain]	文部科学省 [MEXT]	
	[44] いわき市大久町大久矢/目沢(28km南南西) [Iwaki city Ohisa town Ohisa Yanomezawa] [(28kmSouth/South/West)]	2011/7/25 12:15	0.3	Nal	降雨なし [No Rain]	電力会社 [Electric power company]	追加 [New]
		2011/7/24 13:05	0.3	Nal	降雨なし [No Rain]	電力会社 [Electric power company]	
		2011/7/23 11:27	0.3	Nal	降雨なし [No Rain]	電力会社 [Electric power company]	
		2011/7/22 12:33	0.3	Nal	降雨なし [No Rain]	電力会社 [Electric power company]	
	[72] いわき市久之浜町久之浜字北荒蒔(31km南) [Iwaki city Hisanohama town Hisanohama aza Kitaaramaki] [(31kmSouth)]	2011/7/25 11:19	0.4	Nal	降雨なし [No Rain]	文部科学省 [MEXT]	
	[73] いわき市四倉町(35km南) [Iwaki City Yotsukura town] [(35kmSouth)]	2011/7/25 10:58	0.5	Nal	降雨なし [No Rain]	文部科学省 [MEXT]	
	[75] いわき市内郷御殿町(43km南南西) [Iwaki city Uchigoumimaya town] [(43kmSouth/South/West)]	2011/7/25 12:40	0.2	IC	降雨なし [No Rain]	警察部隊 [Police unit]	追加 [New]
		2011/7/25 10:18	0.2	Nal	降雨なし [No Rain]	文部科学省 [MEXT]	
		2011/7/25 8:15	0.2	IC	降雨なし [No Rain]	警察部隊 [Police unit]	
[84] いわき市三和町差塩(39km南西) [Iwaki city Miwa-town Saiso] [(39kmSouth/West)]	2011/7/25 9:43	0.3	Nal	降雨なし [No Rain]	文部科学省 [MEXT]		
[106] いわき市川前町小白井字将監小屋(32km西南西) [Iwaki city Kawamae town Ojiroi aza Syokangoya] [(32kmWest/South/West)]	2011/7/25 14:50	0.3	Nal	降雨なし [No Rain]	日本原子力研究開発機構 [JAEA]	追加 [New]	
[114] いわき市小川町上小川(26km南西) [Iwaki city Ogawa town Kamiogawa(26kmSouth/West)]	2011/7/25 13:42	1.3	Nal	降雨なし [No Rain]	日本原子力研究開発機構 [JAEA]		
[115] いわき市川前町下桶狹菰(28km南西) [Iwaki city Kawamae town Simookeuri Ogi] (28kmSouth/West)]	2011/7/25 14:11	2.5	Nal	降雨なし [No Rain]	日本原子力研究開発機構 [JAEA]	追加 [New]	
[174] いわき市小川町高萩(36km南南西) [Iwaki city Ogawa town Takahagi] (36kmSouth/South/West)]	2011/7/25 11:30	0.1	IC	降雨なし [No Rain]	警察部隊 [Police unit]		
郡山市 [Koriyama city]	[86] 郡山市大槻町長右工門林(63km西) [Koriyama city Ootsuki town Choemonbayashi(63kmWest)]	2011/7/25 15:00	0.6	SD	降雨なし [No Rain]	防衛省 [Ministry of Defense]	追加 [New]
		2011/7/24 15:00	0.4	SD	降雨なし [No Rain]	防衛省 [Ministry of Defense]	追加 [New]
相馬市 [Soma city]	[5] 相馬市中野寺前(42km北北西) [Soma city Nakanoteramae] [(42kmNorth/North/West)]	2011/7/25 10:29	0.4	Nal	降雨なし [No Rain]	文部科学省 [MEXT]	
	[39] 相馬市山上上並木(41km北北西) [Soma city Yamakami Kaminamiki] [(41kmNorth/North/West)]	2011/7/25 10:15	0.5	Nal	降雨なし [No Rain]	文部科学省 [MEXT]	

測定場所(東京電力株式会社福島第一原子力発電所からの距離) [Reading Point(length from TEPCO Fukushima Dai-ichi NPP)]		測定日時 [Monitoring Time]	数値(マイクロシーベルト/時) [Reading(unit: μSv/h)]	使用線量計 [Detector]	天候 [Weather]	実施者 [Reading by]	今回追加 [New]	
相馬郡飯館村 [Soma county litate village]	[33]	相馬郡飯館村長泥(33km北西) [Soma county litate village Nagadoro] [(33kmNorth/West)]	2011/7/25 10:39	15.5	Nal	降雨なし [No Rain]	日本原子力研究開発機構 [JAEA]	
	[61]	相馬郡飯館村八木沢(36km北西) [Soma county litate village Yagisawa] [(36kmNorth/West)]	2011/7/25 14:28	3.5	Nal	降雨なし [No Rain]	福島県 [Fukushima Prefecture]	追加 [New]
			2011/7/25 11:51	3.4	Nal	降雨なし [No Rain]	福島県 [Fukushima Prefecture]	追加 [New]
	[62]	相馬郡飯館村草野大師堂(39km北西) [Soma county litate village Kusano Taishido] [(39kmNorth/West)]	2011/7/25 14:38	4.4	Nal	降雨なし [No Rain]	福島県 [Fukushima Prefecture]	追加 [New]
			2011/7/25 11:41	4.4	Nal	降雨なし [No Rain]	福島県 [Fukushima Prefecture]	追加 [New]
	[63]	相馬郡飯館村二枚橋(44km北西) [Soma county litate village Nimaibashi] [(44kmNorth/West)]	2011/7/25 14:59	1.2	Nal	降雨なし [No Rain]	福島県 [Fukushima Prefecture]	追加 [New]
2011/7/25 10:39			1.1	Nal	降雨なし [No Rain]	福島県 [Fukushima Prefecture]	追加 [New]	
伊達市 [Date city]	[3]	伊達市霊山町石田彦平(46km北西) [Date city Ryozen town Ishida Hikohei(46kmNorth/West)]	2011/7/25 9:49	2.2	Nal	降雨なし [No Rain]	文部科学省 [MEXT]	
	[37]	伊達市霊山町石田宝司沢(48km北西) [Date city Ryozen town Ishida Hojizawa] [(48kmNorth/West)]	2011/7/25 9:40	3.1	Nal	降雨なし [No Rain]	文部科学省 [MEXT]	
	[101]	伊達市霊山町大石字三ノ輪(55km北西) [Date city Ryozen town Oishi aza Minowa] [(55kmNorth/West)]	2011/7/25 9:18	0.2	Nal	降雨なし [No Rain]	文部科学省 [MEXT]	
	[102]	伊達市月鏡町(51km北西) [Date city Tsukidate town] [(51kmNorth/West)]	2011/7/25 15:51	1.0	Nal	降雨なし [No Rain]	文部科学省 [MEXT]	追加 [New]
伊達郡川俣町 [Date county Kawamata town]	[4]	伊達郡川俣町大字鶴沢字川端(47km北西) [Date county Kawamata town oaza Tsurusawa aza Kawabata] [(47kmNorth/West)]	2011/7/25 9:16	0.8	Nal	降雨なし [No Rain]	日本原子力研究開発機構 [JAEA]	
	[36]	伊達郡川俣町山木屋大洪(38km西北西) [Date county Kawamata town Yamakiya Oonukari] [(38kmWest/North/West)]	2011/7/25 10:15	2.2	Nal	降雨なし [No Rain]	日本原子力研究開発機構 [JAEA]	
	[46]	伊達郡川俣町山木屋向出山(34km西北西) [Date county Kawamata town Yamakiya Mukaideyama] [(34kmWest/North/West)]	2011/7/24 11:39	3.5*	Nal	降雨なし [No Rain]	電力会社 [Electric power company]	
			2011/7/23 10:23	4.2*	Nal	降雨なし [No Rain]	電力会社 [Electric power company]	
			2011/7/22 12:00	6.6*	Nal	降雨なし [No Rain]	電力会社 [Electric power company]	
	[78]	伊達郡川俣町鶴沢(48km北西) [Date county Kawamata town oaza Tsurusawa] [(48kmWest/North/West)]	2011/7/25 13:30	0.5	IC	降雨なし [No Rain]	警察部隊 [Police unit]	追加 [New]
2011/7/25 10:10			0.6	IC	降雨なし [No Rain]	警察部隊 [Police unit]		

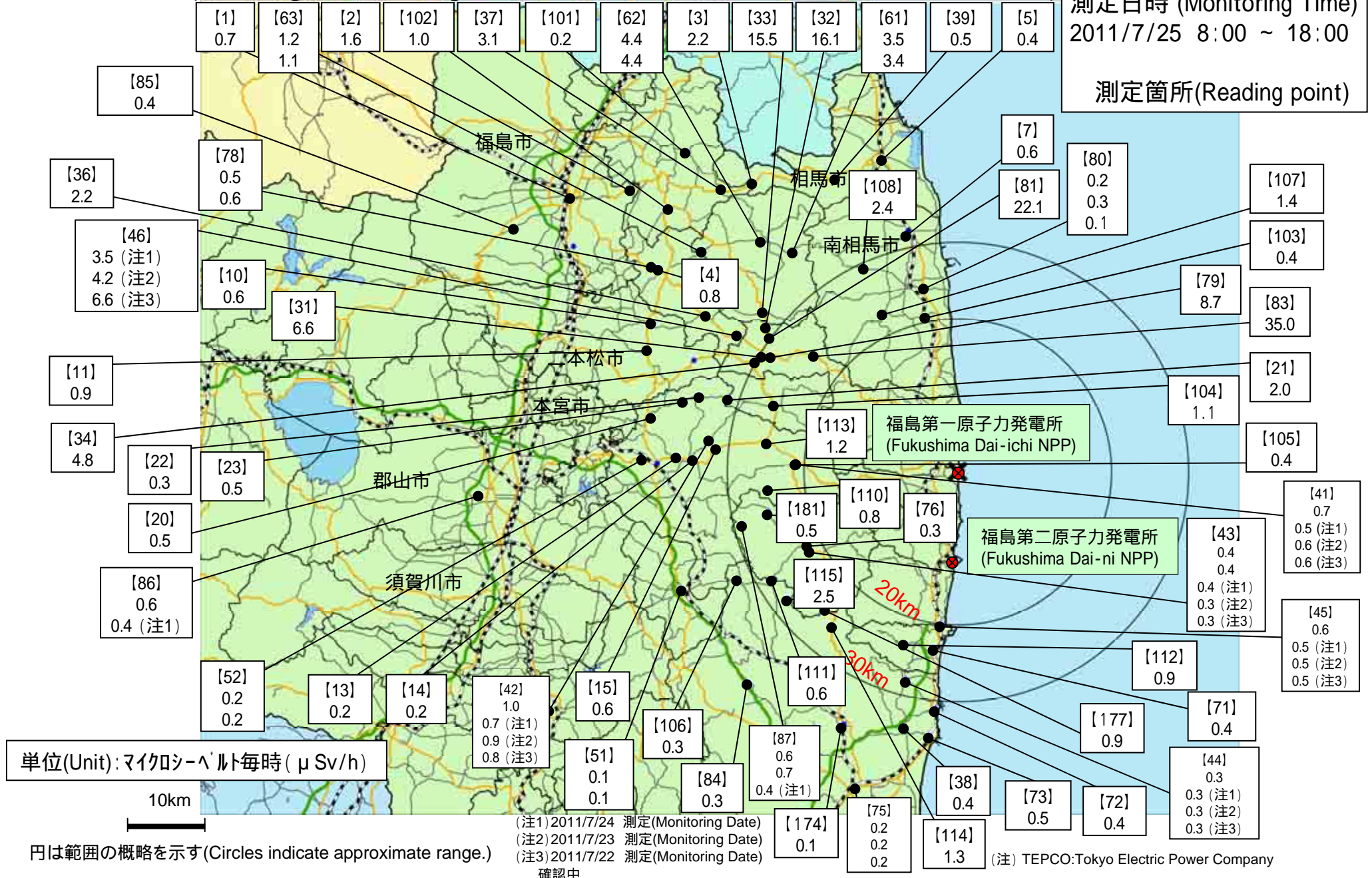
測定場所(東京電力株式会社福島第一原子力発電所からの距離) [Reading Point(length from TEPCO Fukushima Dai-ichi NPP)]		測定日時 [Monitoring Time]	数値(マイクロシーベルト/時) [Reading(unit: μSv/h)]	使用線量計 [Detector]	天候 [Weather]	実施者 [Reading by]	今回追加 [New]	
田村市 [Tamura city]	[13]	田村市常葉町西向屋形(37km西) [Tamura city Tokiwa town Nishimuki Yakata [(37kmWest)]]	2011/7/25 10:45	0.2	Nal	降雨なし [No Rain]	日本原子力研究開発機構 [JAEA]	
	[14]	田村市常葉町常葉内町(34km西) [Tamura city Tokiwa town Tokiwa Uchimachi [(34kmWest)]]	2011/7/25 10:56	0.2	Nal	降雨なし [No Rain]	日本原子力研究開発機構 [JAEA]	
	[15]	田村市常葉町山根鹿島(32km西) [Tamura city Tokiwa town Yamane Kashima [(32kmWest)]]	2011/7/25 11:08	0.6	Nal	降雨なし [No Rain]	日本原子力研究開発機構 [JAEA]	
	[20]	田村市船引町新館下(41km西) [Tamura city Funehiki town Niitate shimo] [(41kmWest)]]	2011/7/25 14:00	0.5	Nal	降雨なし [No Rain]	日本原子力研究開発機構 [JAEA]	
	[22]	田村市船引町上移字後田(35km西北西) [Tamura city Funehiki town Kamutsushi aza Ushirota] [(35kmWest/North/West)]]	2011/7/25 13:16	0.3	Nal	降雨なし [No Rain]	日本原子力研究開発機構 [JAEA]	
	[23]	田村市船引町南移水中内(37km西北西) [Tamura city Funehiki town Minamiutsushi Suichu-uchi] [(37kmWest/North/West)]]	2011/7/25 13:51	0.5	Nal	降雨なし [No Rain]	日本原子力研究開発機構 [JAEA]	
	[41]	田村市都路町古道(21km西) [Tamura city Miyakoji town Furumichi] [(21kmWest)]]	2011/7/25 10:50	0.7	Nal	降雨なし [No Rain]	電力会社 [Electric power company]	追加 [New]
			2011/7/24 10:49	0.5	Nal	降雨なし [No Rain]	電力会社 [Electric power company]	
			2011/7/23 9:15	0.6	Nal	降雨なし [No Rain]	電力会社 [Electric power company]	
			2011/7/22 12:55	0.6	Nal	降雨なし [No Rain]	電力会社 [Electric power company]	
	[42]	田村市常葉町山根富岡(33km西) [Tamura city Tokiwa town Yamane Tomioka] [(33kmWest)]]	2011/7/25 9:30	1.0	Nal	降雨なし [No Rain]	電力会社 [Electric power company]	追加 [New]
			2011/7/24 10:07	0.7	Nal	降雨なし [No Rain]	電力会社 [Electric power company]	
			2011/7/23 9:43	0.9	Nal	降雨なし [No Rain]	電力会社 [Electric power company]	
			2011/7/22 13:10	0.8	Nal	降雨なし [No Rain]	電力会社 [Electric power company]	
[52]	田村市船引町船引馬場川原(41km西) [Tamura city Funehiki town funehiki Babakawara] [(41kmWest)]]	2011/7/25 14:49	0.2	Nal	降雨なし [No Rain]	福島県 [Fukushima Prefecture]	追加 [New]	
		2011/7/25 11:42	0.2	Nal	降雨なし [No Rain]	福島県 [Fukushima Prefecture]	追加 [New]	
[105]	田村市都路町古道字寺ノ前(21km西) [Tamura city Miyakoji town Furumichi aza Teranomae] [(21kmWest)]]	2011/7/25 11:33	0.4	Nal	降雨なし [No Rain]	日本原子力研究開発機構 [JAEA]		
[113]	田村市都路町岩井沢(25km西) [Tamura city Miyakoji town Iwaizawa] [(25kmWest)]]	2011/7/25 11:23	1.2	Nal	降雨なし [No Rain]	日本原子力研究開発機構 [JAEA]		
[110]	田村市都路町古道(25km西) [Tamura city Miyakoji town Furumichi] [(25kmWest)]]	2011/7/25 11:46	0.8	Nal	降雨なし [No Rain]	日本原子力研究開発機構 [JAEA]		
田村郡小野町 [Tamura county Ono town]	[51]	田村郡小野町小野新町館廻(39km西南西) [Tamura county Ono town Ononimachi Temawari] [(39kmWest/South/West)]]	2011/7/25 13:59	0.1	Nal	降雨なし [No Rain]	福島県 [Fukushima Prefecture]	追加 [New]
			2011/7/25 10:42	0.1	Nal	降雨なし [No Rain]	福島県 [Fukushima Prefecture]	追加 [New]
二本松市 [Nihonmatsu city]	[10]	二本松市針道中島(44km西北西) [Nihonmatsu city Harimichi Nakajima] [(44kmWest/North/West)]]	2011/7/25 14:25	0.6	Nal	降雨なし [No Rain]	日本原子力研究開発機構 [JAEA]	追加 [New]
	[11]	二本松市太田字下田(43km西北西) [Nihonmatsu city Ota aza Shimoda] [(43kmWest/North/West)]]	2011/7/25 14:15	0.9	Nal	降雨なし [No Rain]	日本原子力研究開発機構 [JAEA]	追加 [New]
福島市 [Fukushima city]	[1]	福島市杉妻町(62km北西) [Fukushima city Sugitsuma town] [(62kmNorth/West)]]	2011/7/25 8:32	0.7	Nal	降雨なし [No Rain]	文部科学省 [MEXT]	
	[2]	福島市大波滝ノ入(56km北西) [Fukushima city Onami Takinoiri] [(56kmNorth/West)]]	2011/7/25 16:18	1.6	Nal	降雨なし [No Rain]	文部科学省 [MEXT]	追加 [New]
	[85]	福島市荒井原宿(66km西北西) [Fukushima city Arai Harajiku] [(66kmWest/North/West)]]	2011/7/25 15:00	0.4	SD	降雨なし [No Rain]	防衛省 [Ministry of Defense]	追加 [New]
双葉郡葛尾村 [Futaba County Katsurao village]	[21]	双葉郡葛尾村上野川(32km西北西) [Futaba County Katsurao village Kaminogawa] [(32kmWest/North/West)]]	2011/7/25 13:05	2.0	Nal	降雨なし [No Rain]	日本原子力研究開発機構 [JAEA]	
	[104]	双葉郡葛尾村大字落合字落合(25km西北西) [Futaba county Katsurao village Oaza Ochiai aza Ochiai] [(25kmWest/North/West)]]	2011/7/25 12:56	1.1	Nal	降雨なし [No Rain]	日本原子力研究開発機構 [JAEA]	

測定場所(東京電力株式会社福島第一原子力発電所からの距離) [Reading Point(length from TEPCO Fukushima Dai-ichi NPP)]		測定日時 [Monitoring Time]	数値(マイクロシーベルト/時) [Reading(unit: μSv/h)]	使用線量計 [Detector]	天候 [Weather]	実施者 [Reading by]	今回追加 [New]
双葉郡川内村 [Futaba county Kawauchi village]	[43] 双葉郡川内村下川内宮渡 (22km西南西) [Futaba county Kawauchi village Shimokawauchi Miyawata] [(22kmWest/South/West)]	2011/7/25 12:27	0.4	NaI	降雨なし [No Rain]	日本原子力研究開発機構 [JAEA]	
		2011/7/25 9:43	0.4	NaI	降雨なし [No Rain]	電力会社 [Electric power company]	追加 [New]
		2011/7/24 11:00	0.4	NaI	降雨なし [No Rain]	電力会社 [Electric power company]	
		2011/7/23 9:35	0.3	NaI	降雨なし [No Rain]	電力会社 [Electric power company]	
		2011/7/22 10:00	0.3	NaI	降雨なし [No Rain]	電力会社 [Electric power company]	
	[76] 双葉郡川内村上川内早渡 (22km西南西) [Futaba county Kawauchi village Kamikawauchi Hayawata] [(22kmWest/South/West)]	2011/7/25 12:13	0.3	NaI	降雨なし [No Rain]	日本原子力研究開発機構 [JAEA]	
	[177] 双葉郡川内村下川内 (25km西南西) [Futaba county Kawauchi village Shimokawauchi] [(25kmSouth/West)]	2011/7/25 13:33	0.9	NaI	降雨なし [No Rain]	日本原子力研究開発機構 [JAEA]	
	[87] 双葉郡川内村上川内花ノ内 (29km西南西) [Futaba county Kawauchi village Hananouchi] [(29kmWest/South/West)]	2011/7/25 18:00	0.6	IC	降雨なし [No Rain]	防衛省 [Ministry of Defense]	追加 [New]
		2011/7/25 8:00	0.7	IC	降雨なし [No Rain]	防衛省 [Ministry of Defense]	追加 [New]
		2011/7/24 18:00	0.4	IC	降雨なし [No Rain]	防衛省 [Ministry of Defense]	追加 [New]
[111] 双葉郡川内村上川内 (28km西南西) [Futaba county Kawauchi village Kamikawauchi] [(28kmWest/South/West)]	2011/7/25 14:21	0.6	NaI	降雨なし [No Rain]	日本原子力研究開発機構 [JAEA]	追加 [New]	
[181] 双葉郡川内村上川内 (25km西南西) [Futaba county Kawauchi village Kamikawauchi] [(25kmWest/South/West)]	2011/7/25 12:01	0.5	NaI	降雨なし [No Rain]	日本原子力研究開発機構 [JAEA]		
双葉郡浪江町 [Futaba county Nami town]	[31] 双葉郡浪江町津島仲沖 (30km西北西) [Futaba county Nami town Tsushima Nakaoki] [(30kmWest/North/West)]	2011/7/25 11:21	6.6	NaI	降雨なし [No Rain]	日本原子力研究開発機構 [JAEA]	
	[32] 双葉郡浪江町赤宇木七郎 (31km北西) [Futaba county Nami town Akougi Teshichiro] [(31kmNorth/West)]	2011/7/25 10:55	16.1	NaI	降雨なし [No Rain]	日本原子力研究開発機構 [JAEA]	
	[34] 双葉郡浪江町津島大高木 (30km西北西) [Futaba county Nami town Tsushima Taikougi] [(30kmWest/North/West)]	2011/7/25 12:40	4.8	NaI	降雨なし [No Rain]	日本原子力研究開発機構 [JAEA]	
	[79] 双葉郡浪江町下津島菅深 (29km西北西) [Futaba county Nami town Shimotsushima Kayabuka] [(29kmWest/North/West)]	2011/7/25 11:31	8.7	NaI	降雨なし [No Rain]	日本原子力研究開発機構 [JAEA]	
	[81] 双葉郡浪江町赤宇木石小屋 (30km北西) [Futaba county Nami town Akougi Ishikoya] [(30kmNorth/West)]	2011/7/25 11:05	22.1	NaI	降雨なし [No Rain]	日本原子力研究開発機構 [JAEA]	
	[83] 双葉郡浪江町赤宇木柄平 (24km北西) [Futaba county Nami town Akougi Kunugidaira] [(24kmNorth/West)]	2011/7/25 12:00	35.0	IC	降雨なし [No Rain]	日本原子力研究開発機構 [JAEA]	
双葉郡楢葉町 [Futaba county Naraha town]	[45] 双葉郡楢葉町山田岡美し森 (20km南) [Futaba county Naraha town Yamadaoka Utsukushimori] [(20kmSouth)]	2011/7/25 13:15	0.6	NaI	降雨なし [No Rain]	電力会社 [Electric power company]	追加 [New]
		2011/7/24 14:30	0.5	NaI	降雨なし [No Rain]	電力会社 [Electric power company]	
		2011/7/23 11:54	0.5	NaI	降雨なし [No Rain]	電力会社 [Electric power company]	
		2011/7/22 13:14	0.5	NaI	降雨なし [No Rain]	電力会社 [Electric power company]	
双葉郡広野町 [Futaba county Hirono town]	[71] 双葉郡広野町下北迫苗代替 (23km南) [Futaba county Hirono town Shimokitaba Nawashirogae] [(23kmSouth)]	2011/7/25 11:34	0.4	NaI	降雨なし [No Rain]	文部科学省 [MEXT]	
	[112] 双葉郡広野町上浅見川 (24km南南西) [Futaba county Hirono town Kamiyazamigawa] [(24kmSouth/South/West)]	2011/7/25 11:49	0.9	NaI	降雨なし [No Rain]	文部科学省 [MEXT]	
南相馬市 [Minami Soma city]	[7] 南相馬市鹿島区寺内本屋敷 (32km北北西) [Minami Soma city Kashima ward Terachi Motoyashiki] [(32kmNorth/North/West)]	2011/7/25 11:12	0.6	NaI	降雨なし [No Rain]	文部科学省 [MEXT]	
	[80] 南相馬市原町区高見町 (25km北) [Minami Soma city Haramachi ward Takami town] [(25kmNorth)]	2011/7/25 17:00	0.2	IC	降雨なし [No Rain]	警察部隊 [Police unit]	追加 [New]
		2011/7/25 11:32	0.3	NaI	降雨なし [No Rain]	文部科学省 [MEXT]	
		2011/7/25 10:15	0.1	IC	降雨なし [No Rain]	警察部隊 [Police unit]	
	[103] 南相馬市原町区高大豆柄内 (21km北) [Minami Soma city Haramachi ward taka Mamegarauchi] [(21kmNorth)]	2011/7/25 11:49	0.4	NaI	降雨なし [No Rain]	文部科学省 [MEXT]	
	[107] 南相馬市原町区馬場下中内 (23km北北西) [Minami Soma city Haramachi ward Baba Shimonakanouchi] [(23kmNorth/North/West)]	2011/7/25 12:03	1.4	NaI	降雨なし [No Rain]	文部科学省 [MEXT]	
[108] 南相馬市原町区大原台畑 (30km北北西) [Minami Soma city Haramachi ward Ohara Daihata] [(30kmNorth/North/West)]	2011/7/25 12:16	2.4	NaI	降雨なし [No Rain]	文部科学省 [MEXT]		

* : 確認中[to be confirmed]

東京電力株式会社福島第一原子力発電所周辺のモニタリング結果 (Readings at Reading Points out of TEPCO Fukushima Dai-ichi NPP)

測定日時 (Monitoring Time)
2011/7/25 8:00 ~ 18:00
測定箇所(Reading point)



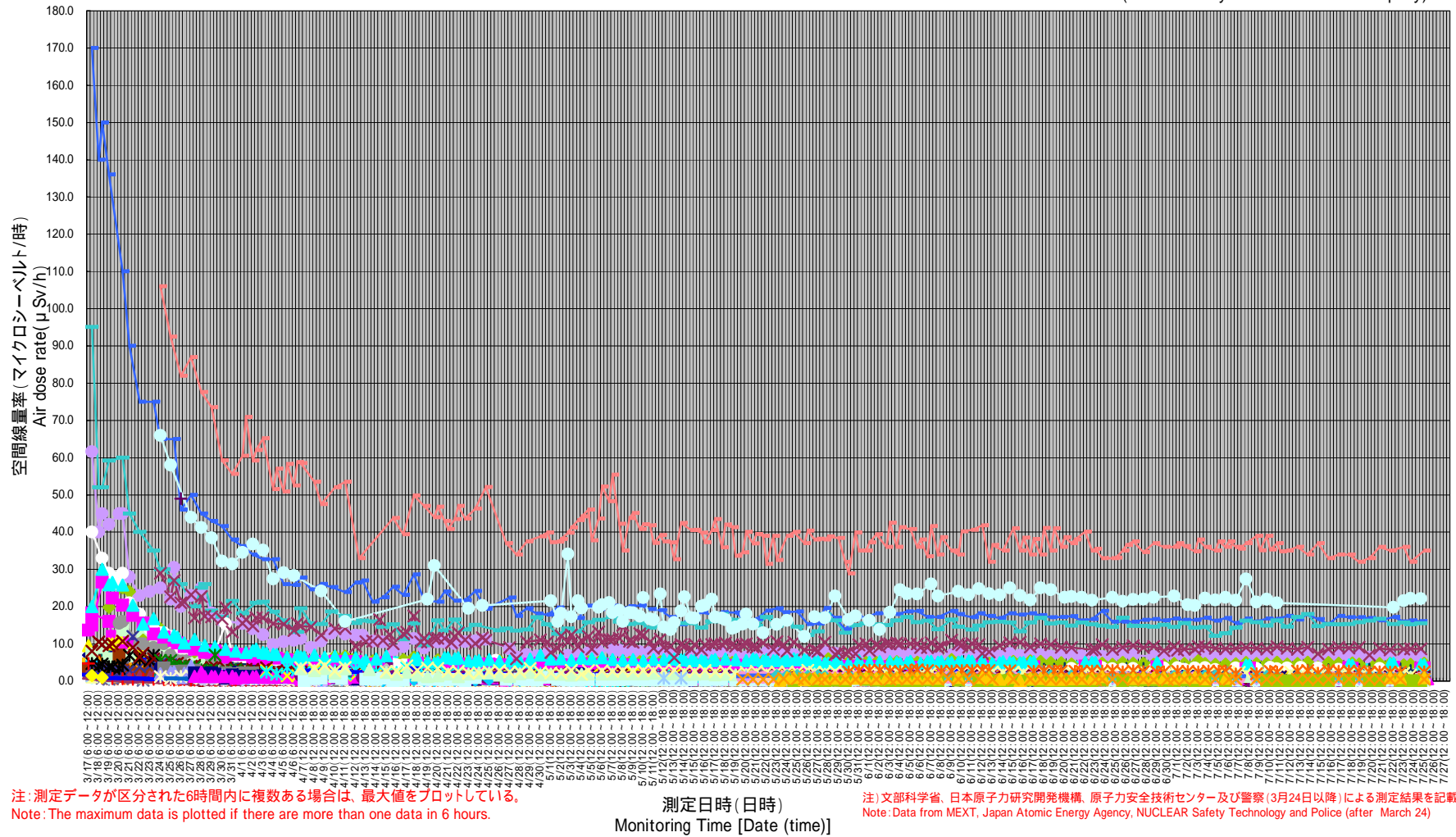
(注1) 2011/7/24 測定 (Monitoring Date)
(注2) 2011/7/23 測定 (Monitoring Date)
(注3) 2011/7/22 測定 (Monitoring Date)

確認中

(注) TEPCO: Tokyo Electric Power Company

東京電力株式会社福島第一原子力発電所の20km以遠のモニタリング結果の推移 (Readings at Reading Points out of 20 km Zone of TEPCO Fukushima Dai-ichi NPP)

(TEPCO: Tokyo Electric Power Company)

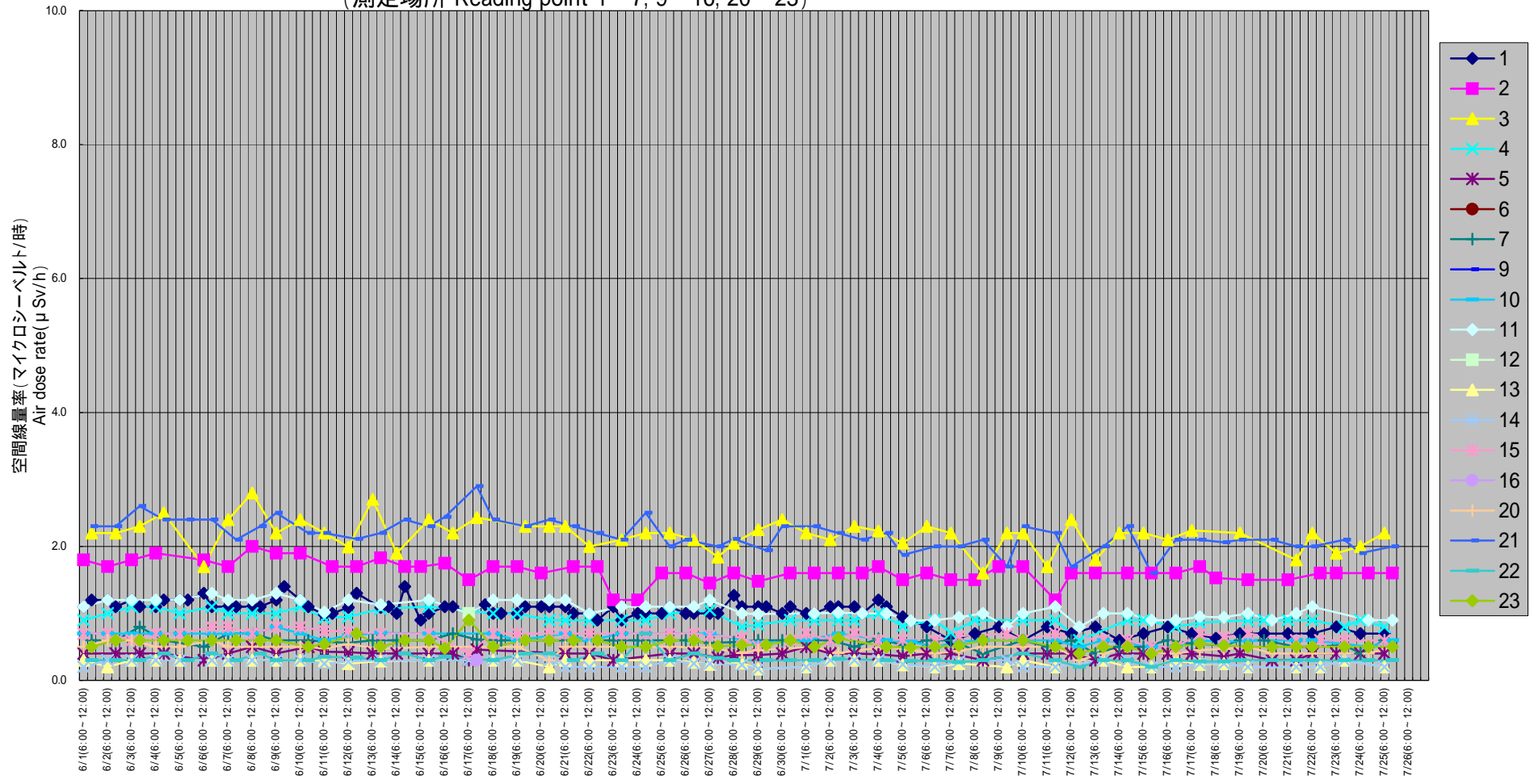


- 1
- 2
- 3
- 4
- 5
- 6
- 7
- 9
- 10
- 11
- 12
- 13
- 14
- 15
- 16
- 20
- 21
- 22
- 23
- 31
- 32
- 33
- 34
- 35
- 36
- 37
- 38
- 39
- 41
- 42
- 43
- 44
- 45
- 46
- 51
- 52
- 53
- 61
- 62
- 63
- 71
- 72
- 73
- 74
- 75
- 76
- 77
- 78
- 79
- 80
- 81
- 82
- 83
- 84
- 85
- 86
- 87
- 88
- 89
- 101
- 102
- 103
- 104
- 105
- 106
- 107
- 108
- 109
- 110
- 111
- 112
- 113
- 114
- 115
- 174
- 177
- 181

東京電力株式会社福島第一原子力発電所の20km以遠のモニタリング結果の推移 (6/1 ~ 7/25) (Readings at Reading Points out of 20 km Zone of TEPCO Fukushima Dai-ichi NPP June 1-July 25)

(TEPCO: Tokyo Electric Power Company)

(測定場所 Reading point 1 ~ 7, 9 ~ 16, 20 ~ 23)



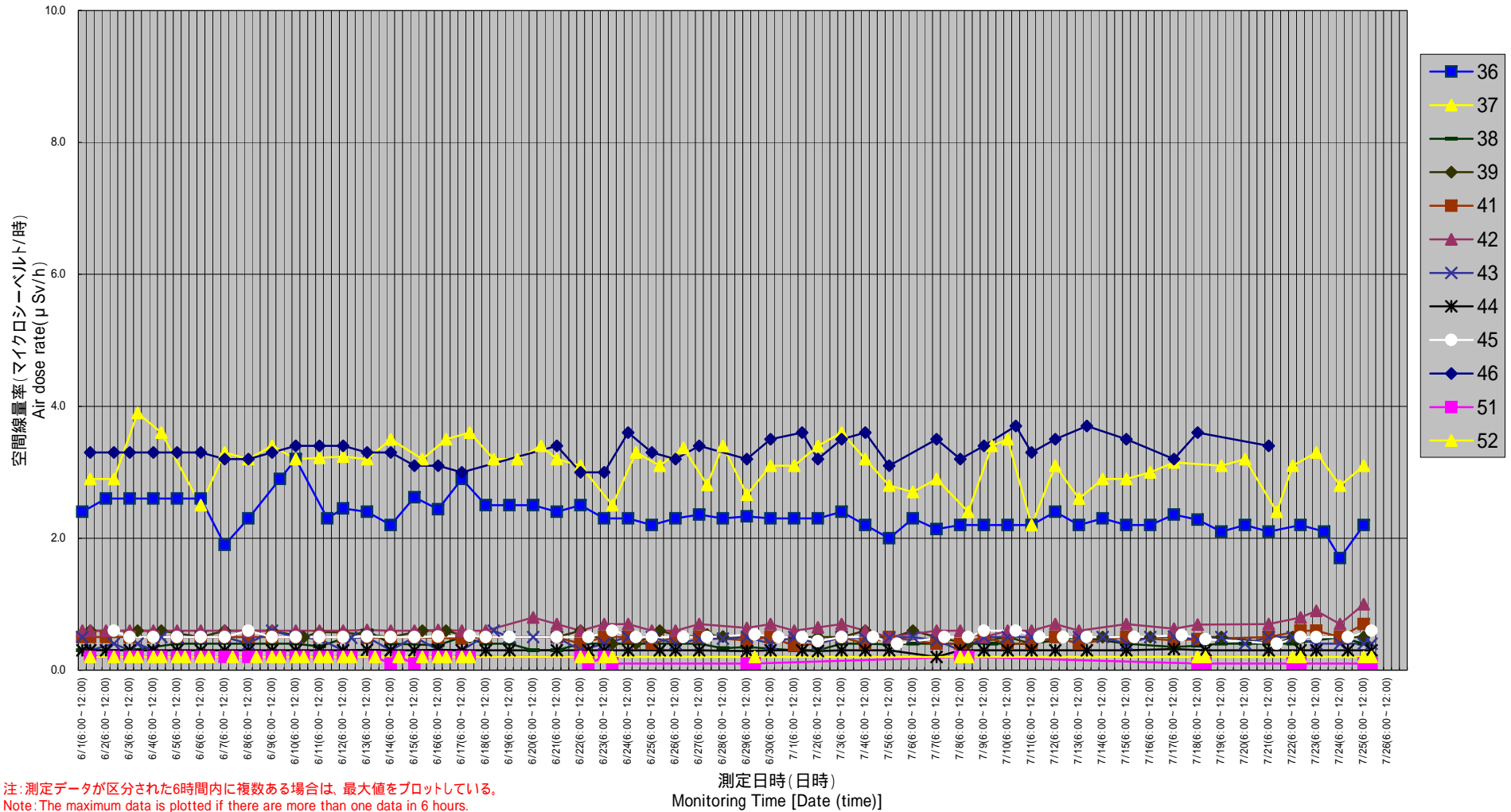
注: 測定データが区分された6時間内に複数ある場合は、最大値をプロットしている。
Note: The maximum data is plotted if there are more than one data in 6 hours.

測定日時 (日時)
Monitoring Time [Date (time)]

東京電力株式会社福島第一原子力発電所の20km以遠のモニタリング結果の推移 (6/1 ~ 7/25) (Readings at Reading Points out of 20 km Zone of TEPCO Fukushima Dai-ichi NPP June 1-July 25)

(測定場所 Reading point 36 ~ 39, 41 ~ 46, 51 ~ 52)

(TEPCO: Tokyo Electric Power Company)



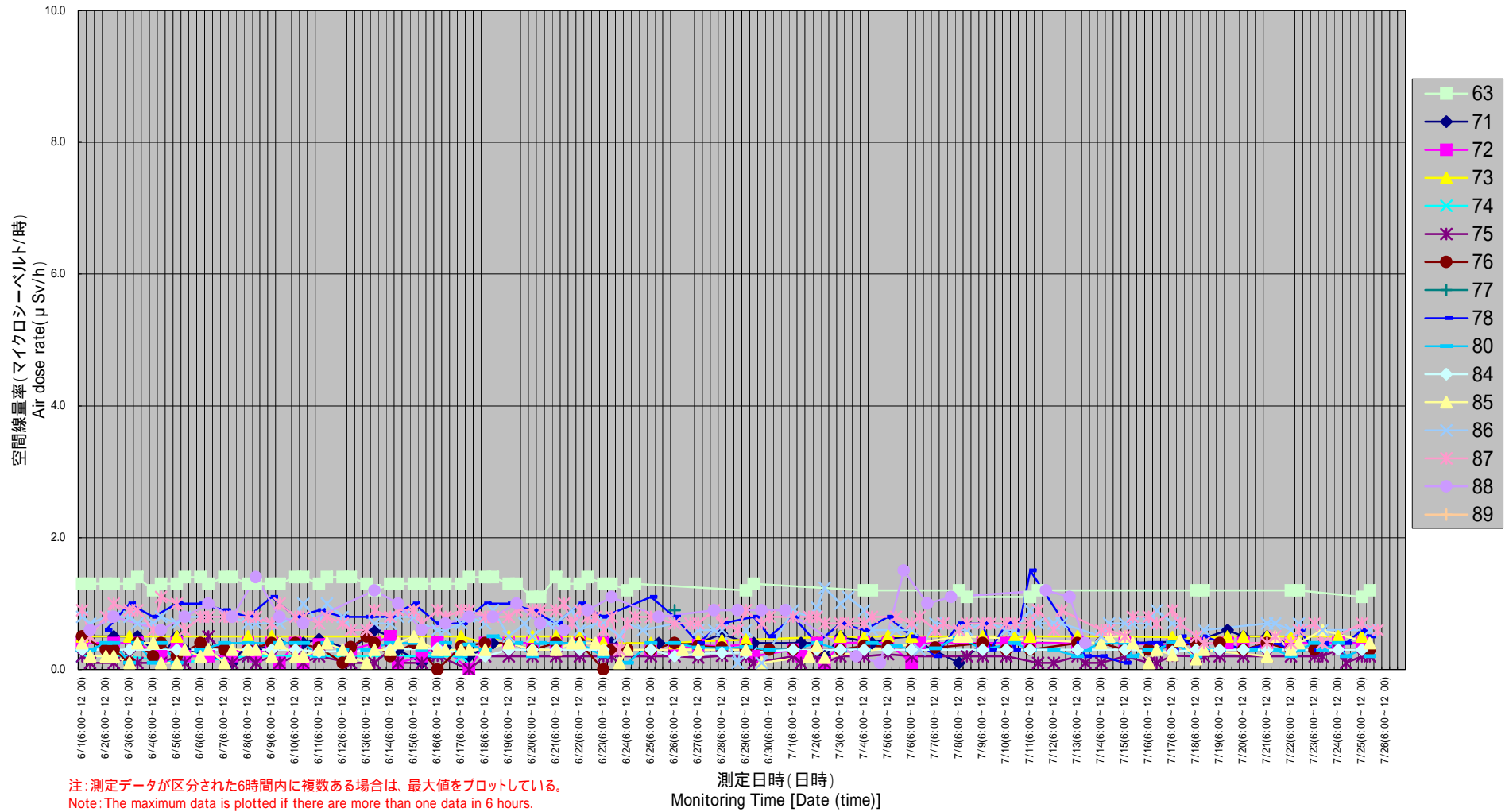
注: 測定データが区分された6時間内に複数ある場合は、最大値をプロットしている。
Note: The maximum data is plotted if there are more than one data in 6 hours.

東京電力株式会社福島第一原子力発電所の20km以遠のモニタリング結果の推移 (6/1 ~ 7/25)

(Readings at Reading Points out of 20 km Zone of TEPCO Fukushima Dai-ichi NPP June 1-July 25)

(測定場所 Reading point 63, 71 ~ 78, 80, 84 ~ 89)

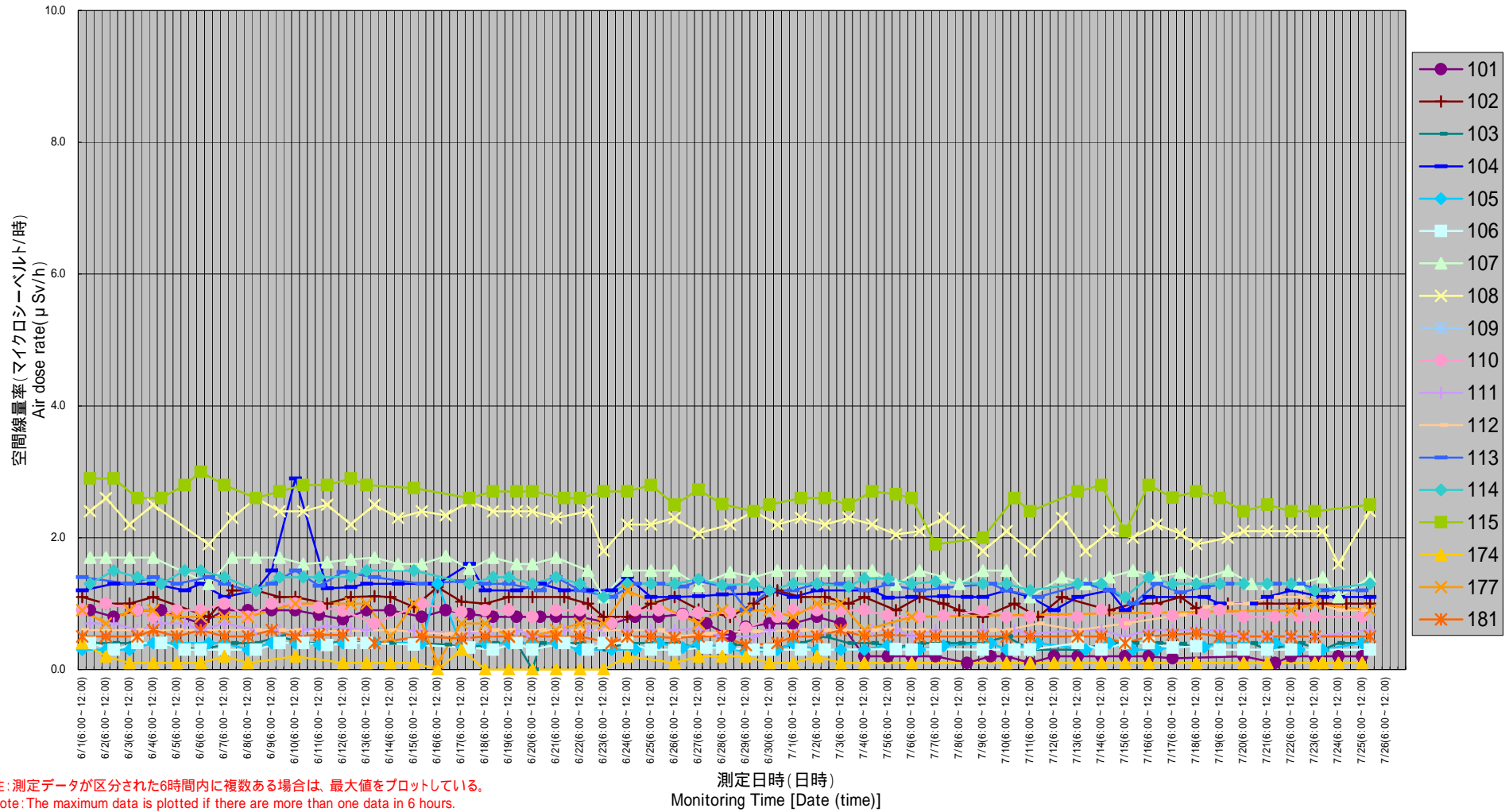
(TEPCO: Tokyo Electric Power Company)



東京電力株式会社福島第一原子力発電所の20km以遠のモニタリング結果の推移 (6/1 ~ 7/25)
 (Readings at Reading Points out of 20 km Zone of TEPCO Fukushima Dai-ichi NPP June 1-July 25)

(測定場所 Reading point 101 ~ 115, 174, 177, 181)

(TEPCO: Tokyo Electric Power Company)



飯館村 (平成23年7月25日測定)
[litate village (measured on July 25, 2011)]

線量計の種類 [type of detectors]

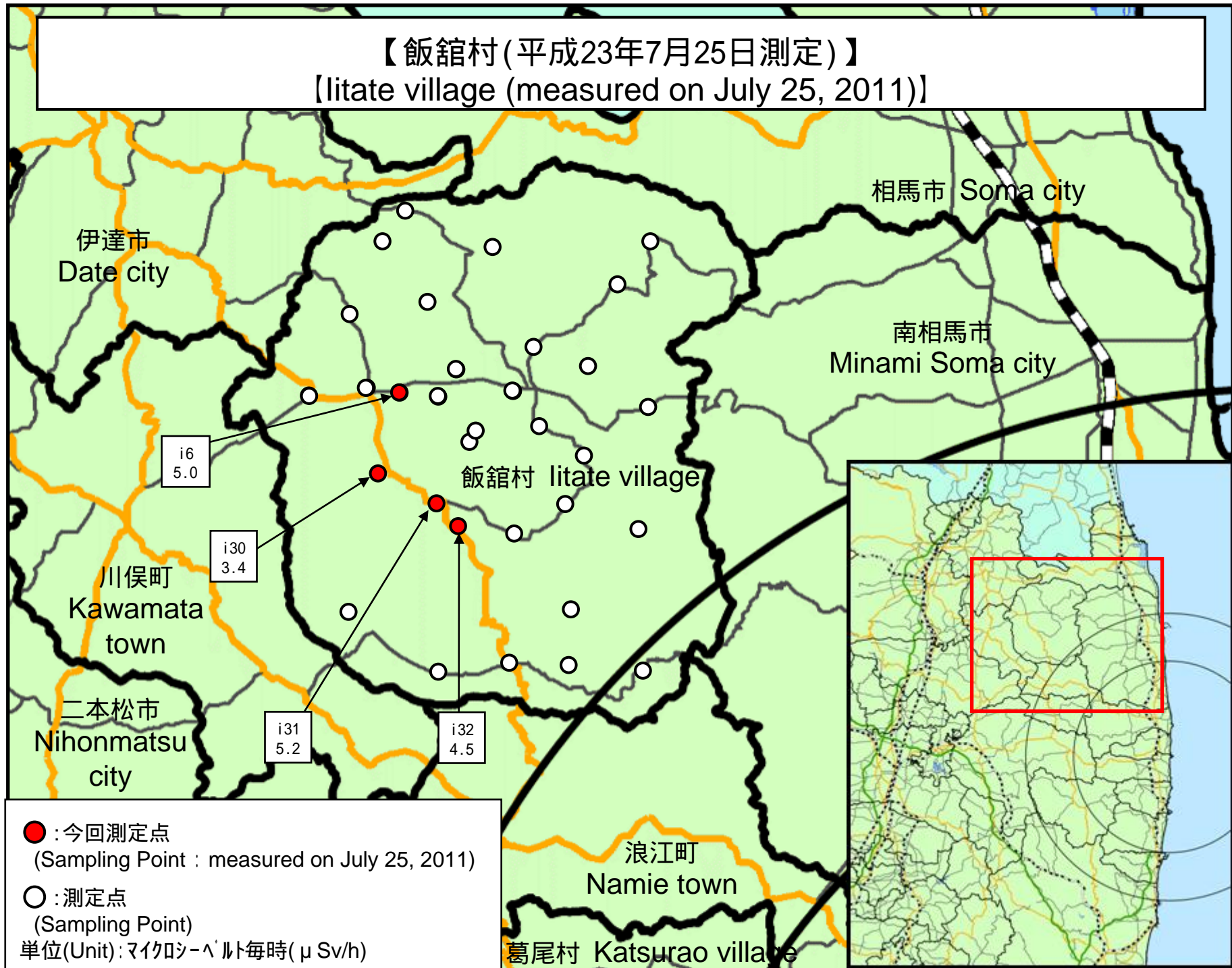
Nal : Nal(ヨウ化ナトリウム)シンチレータ [Nal scintillator detector]

[Abbreviations]

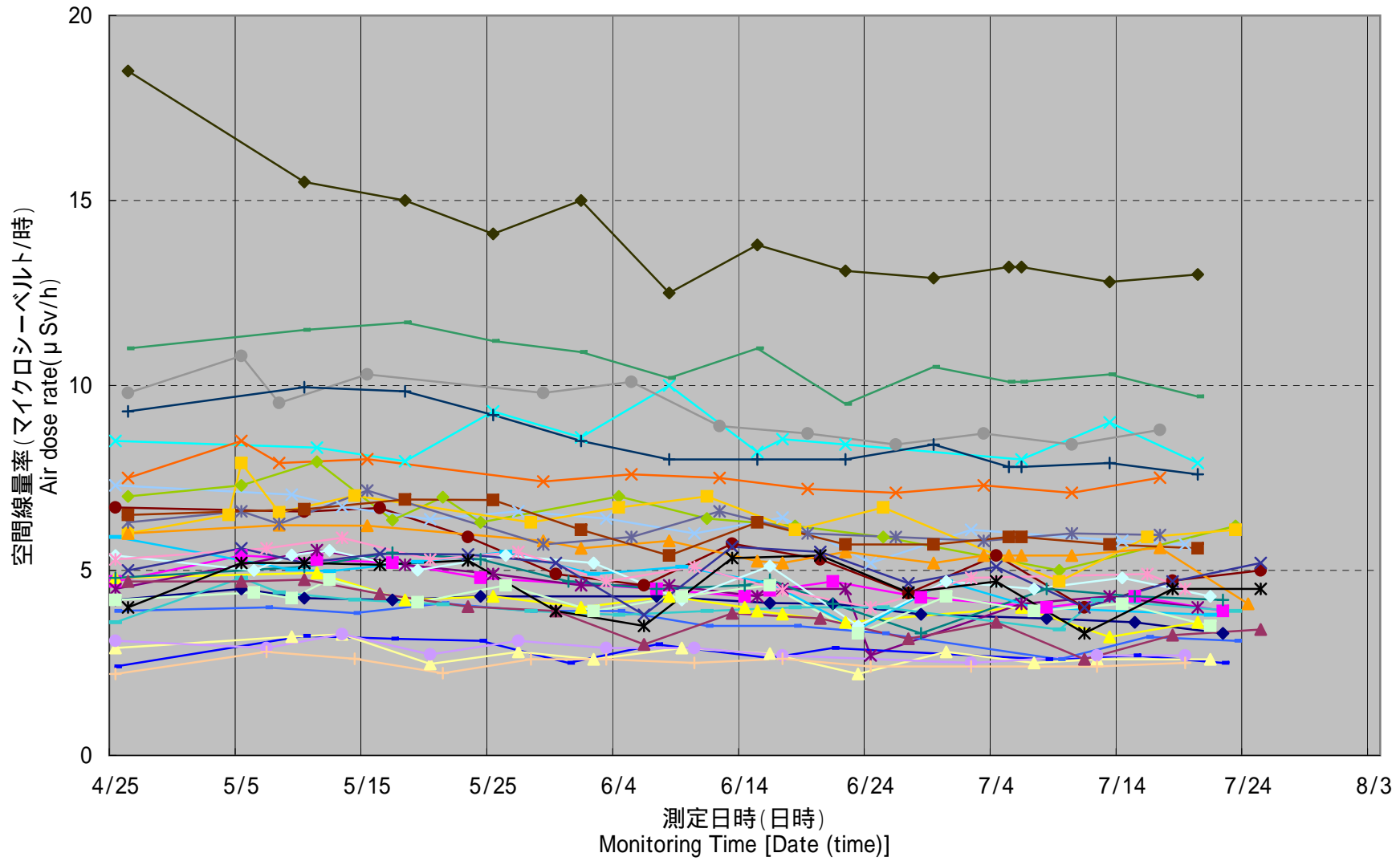
[JAEA : Japan Atomic Energy Agency]

測定場所 (東京電力株式会社福島第一発電所からの距離) [Reading Point (length from TEPCO Fukushima Dai-ichi NPP)]		測定日時 [Monitoring Time]	数値(マイクロシーベルト/時) [Reading (unit : μ Sv / h)]	使用線量計 [Detector]	天候 [Weather]	実施者 [Reading by]	
測定エリア [Reading Point]	i6	相馬郡飯館村深谷(41km北西) [Soma county litate village Fukaya] [(41KmNorth/West)]	2011/7/25 15:29	5.0	Nal	降雨なし [No Rain]	文部科学省 [MEXT]
測定エリア [Reading Point]	i30	相馬郡飯館村飯樋大火(40km北西) [Soma county litate village litoi Ohi] [(40kmNorth/West)]	2011/7/25 15:14	3.4	Nal	降雨なし [No Rain]	文部科学省 [MEXT]
測定エリア [Reading Point]	i31	相馬郡飯館村飯樋字町(38km北西) [Soma county litate village litoi aza Machi] [(38kmNorth/West)]	2011/7/25 14:52	5.2	Nal	降雨なし [No Rain]	文部科学省 [MEXT]
測定エリア [Reading Point]	i32	相馬郡飯館村飯樋(37km北西) [Soma county litate village litoi] [(37kmNorth/West)]	2011/7/25 14:58	4.5	Nal	降雨なし [No Rain]	文部科学省 [MEXT]

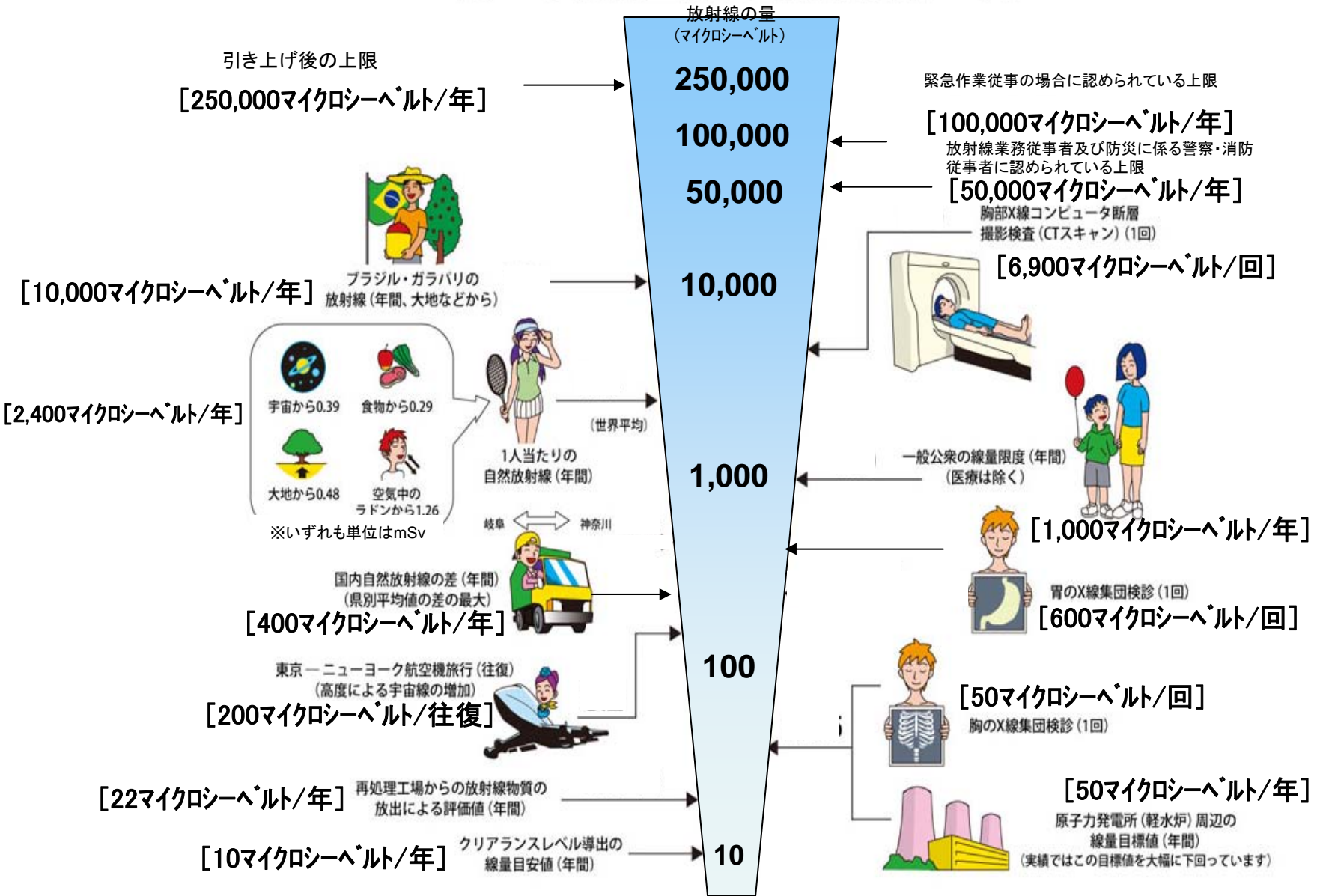
【飯館村(平成23年7月25日測定)】
 [Iitate village (measured on July 25, 2011)]



飯館村(H23/4/25 ~ 7/25)
litate village (measured on April 25 - July 25, 2011)



《 日常生活と放射線 》

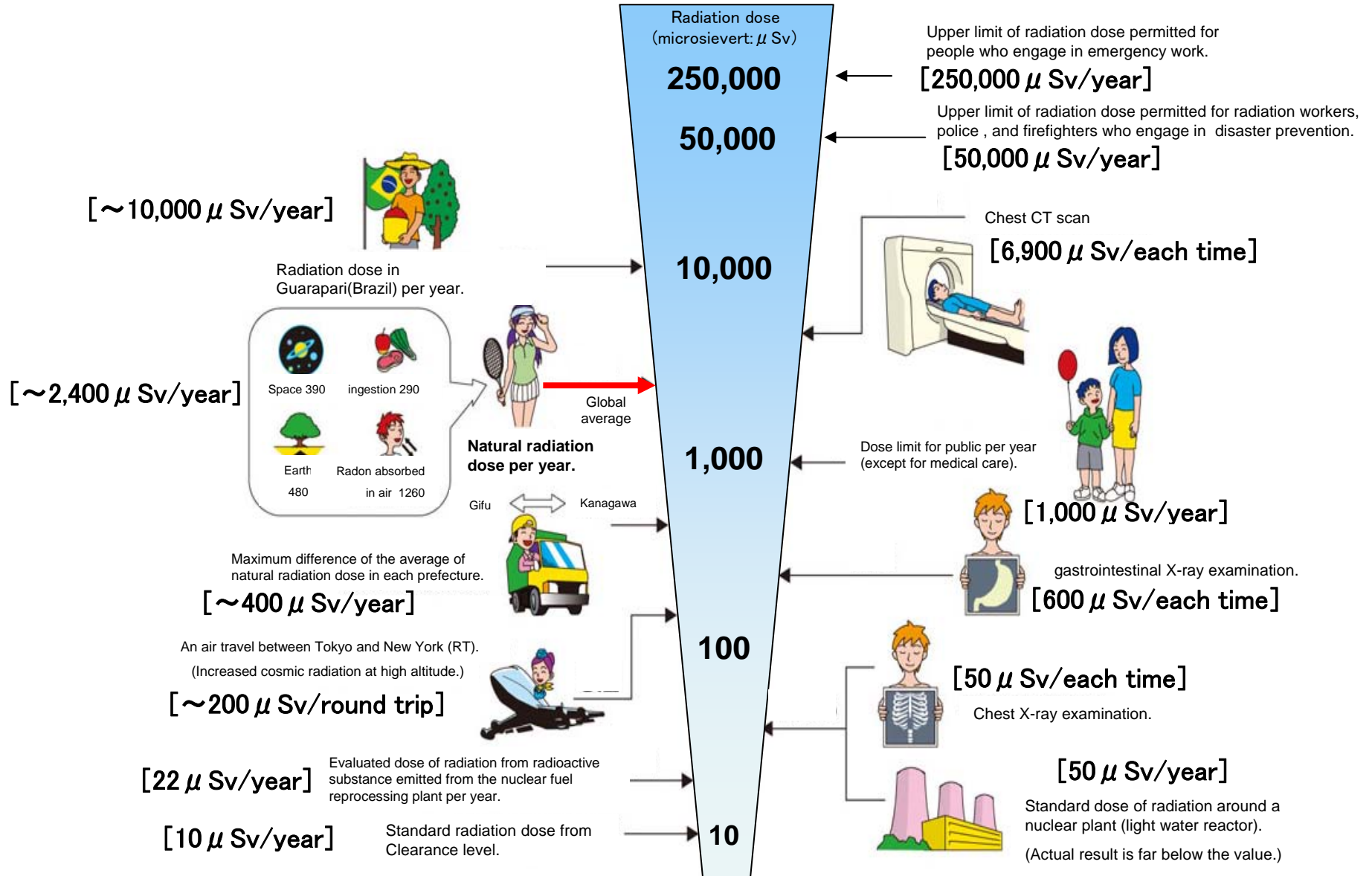


※ Sv【シーベルト】=放射線の種類による生物効果の定数(※) × Gy【グレイ】

※ X線、γ線では 1

Radiation in Daily-life

※Unit : μSv



※ Sv [Sievert] = Constant of organism effect by kind of radiation (※) × Gy [gray]

※ It is 1 in case of X ray and γ ray.