

東京電力株式会社福島第一原子力発電所の20km以遠のモニタリング結果について
[Readings at Reading Points out of 20 km Zone of TEPCO Fukushima Dai-ichi NPP]

平成23年7月22日 10時00分現在
[As of 10:00 July 22, 2011]
文 部 科 学 省

[Ministry of Education, Culture, Sports, Science and Technology (MEXT)]

文部科学省が集計した結果
[Monitoring Outputs by MEXT]

線量計の種類 [Type of detectors]

Nal : Nal(ヨウ化ナトリウム)シンチレータによる値 [measured by Nal scintillator detector]
IC : 電離箱による値 [measured by ionization chamber type survey meter]
SD : 半導体検出器による値 [measured by semiconductor detector]

[Abbreviations]

[TEPCO : Tokyo Electric Power Company]
[JAEA : Japan Atomic Energy Agency]

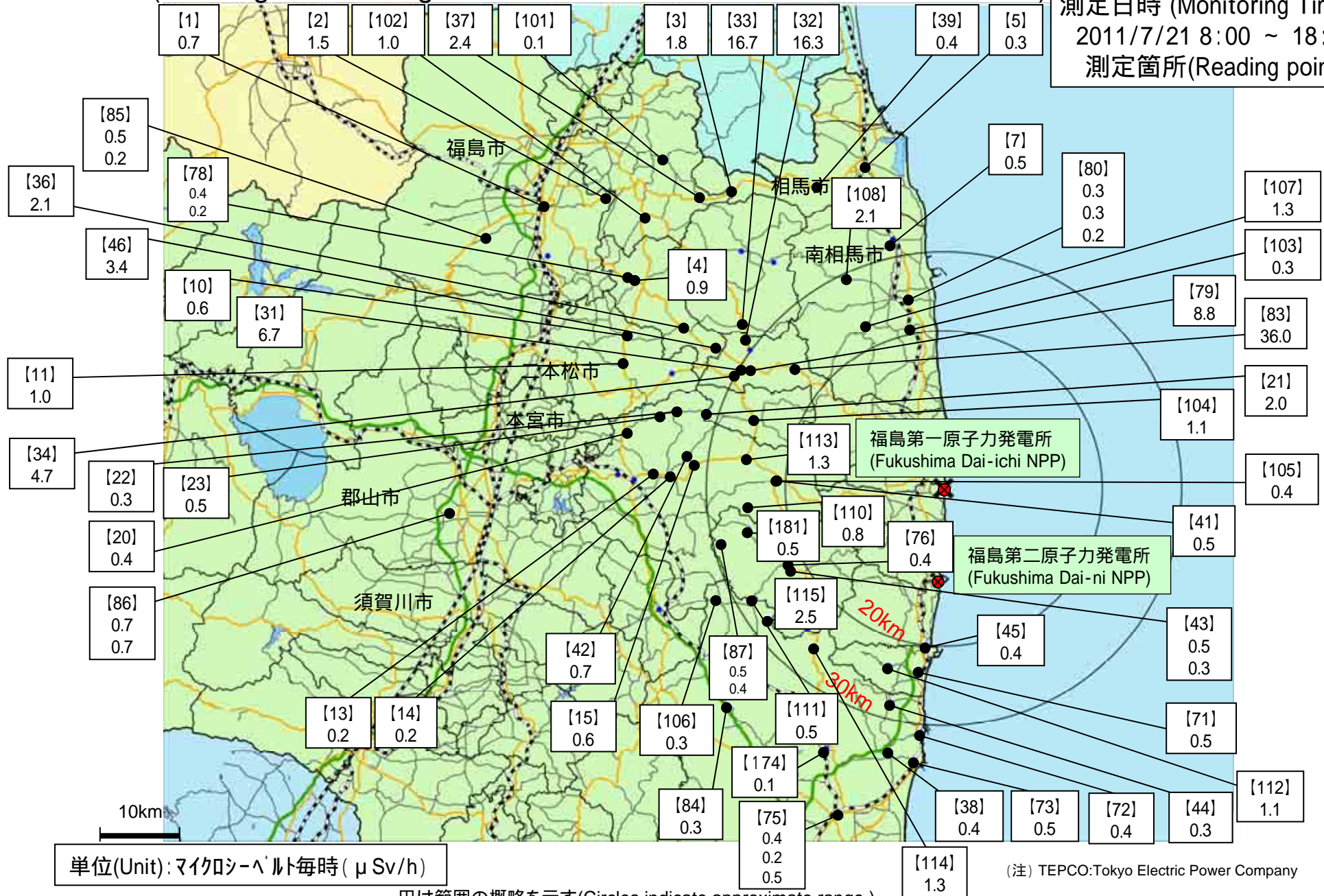
測定場所(東京電力株式会社福島第一原子力発電所からの距離) [Reading Point(length from TEPCO Fukushima Dai-ichi NPP)]		測定日時 [Monitoring Time]	数値(マイクロシーベルト/時) [Reading(unit : μ Sv / h)]	使用線量計 [Detector]	天候 [Weather]	実施者 [Reading by]	今回追加 [New]	
いわき市 [Iwaki city]	[38]	いわき市四倉町白岩保木田(34km南南西) [Iwaki City Yotsukura town Shiraiwa Hokita] [(34kmSouth/South/West)]	2011/7/21 11:03	0.4	Nal	降雨なし [No Rain]	日本原子力研究開発機構 [JAEA]	
	[44]	いわき市大久町大久矢ノ目沢(28km南南西) [Iwaki city Ohisa town Ohisa Yanomezawa] [(28kmSouth/South/West)]	2011/7/21 12:00	0.3	Nal	降雨なし [No Rain]	電力会社 [Electric power company]	追加 [New]
	[72]	いわき市久之浜町久之浜字北荒蒔(31km南) [Iwaki city Hisanohama town Hisanohama aza Kitaaramaki] [(31kmSouth)]	2011/7/21 11:40	0.4	Nal	降雨なし [No Rain]	日本原子力研究開発機構 [JAEA]	
	[73]	いわき市四倉町(35km南) [Iwaki City Yotsukura town] [(35kmSouth)]	2011/7/21 11:22	0.5	Nal	降雨なし [No Rain]	日本原子力研究開発機構 [JAEA]	
	[75]	いわき市内郷御殿町(43km南南西) [Iwaki city Uchigoumimaya town] [(43kmSouth/South/West)]	2011/7/21 11:45	0.4	IC	降雨なし [No Rain]	警察部隊 [Police unit]	
			2011/7/21 10:37	0.2	Nal	降雨なし [No Rain]	日本原子力研究開発機構 [JAEA]	
			2011/7/21 8:15	0.5	IC	降雨なし [No Rain]	警察部隊 [Police unit]	
	[84]	いわき市三和町差塩(39km南南西) [Iwaki city Miwa-town Saiso] [(39kmSouth/West)]	2011/7/21 9:52	0.3	Nal	降雨なし [No Rain]	日本原子力研究開発機構 [JAEA]	
	[106]	いわき市川前町小白字将監小屋(32km西南西) [Iwaki city Kawamae town Ojiri aza Syokangoya] [(32kmWest/South/West)]	2011/7/21 10:03	0.3	Nal	降雨なし [No Rain]	文部科学省 [MEXT]	
	[114]	いわき市小川町上小川(26km南西) [Iwaki city Ogawa town Kamiogawa(26kmSouth/West)]	2011/7/21 10:59	1.3	Nal	降雨なし [No Rain]	文部科学省 [MEXT]	
[115]	いわき市川前町下桶売萩(28km南西) [Iwaki city Kawamae town Simookeuri Ogi] (28kmSouth/West)]	2011/7/21 10:30	2.5	Nal	降雨なし [No Rain]	文部科学省 [MEXT]		
[174]	いわき市小川町高萩(36km南南西) [Iwaki city Ogawa town Takahagi] (36kmSouth/South/West)]	2011/7/21 11:40	0.1	IC	降雨なし [No Rain]	警察部隊 [Police unit]		
郡山市 [Koriyama city]	[86]	郡山市大槻町長右工門林(63km西) [Koriyama city Otsuki town Choemonbayashi(63kmWest)]	2011/7/21 15:00	0.7	SD	降雨なし [No Rain]	防衛省 [Ministry of Defense]	追加 [New]
			2011/7/21 10:00	0.7	SD	降雨なし [No Rain]	防衛省 [Ministry of Defense]	追加 [New]
相馬市 [Soma city]	[5]	相馬市中野寺前(42km北北西) [Soma city Nakanoteramae] [(42kmNorth/North/West)]	2011/7/21 12:57	0.3	Nal	降雨なし [No Rain]	日本原子力研究開発機構 [JAEA]	
	[39]	相馬市山上上並木(41km北北西) [Soma city Yamakami Kaminamiki] [(41kmNorth/North/West)]	2011/7/21 13:08	0.4	Nal	降雨なし [No Rain]	日本原子力研究開発機構 [JAEA]	
相馬郡飯館村 [Soma county litate Village]	[33]	相馬郡飯館村長泥(33km北北西) [Soma county litate Village Nagadoro] [(33kmNorth/West)]	2011/7/21 9:56	16.7	Nal	降雨なし [No Rain]	文部科学省 [MEXT]	
伊達市 [Date city]	[3]	伊達市霊山町石田彦平(46km北西) [Date city Ryozen town Ishida Hikohei(46kmNorth/West)]	2011/7/21 13:34	1.8	Nal	降雨なし [No Rain]	日本原子力研究開発機構 [JAEA]	
	[37]	伊達市霊山町石田宝司沢(48km北西) [Date city Ryozen town Ishida Hojizawa] [(48kmNorth/West)]	2011/7/21 13:48	2.4	Nal	降雨なし [No Rain]	日本原子力研究開発機構 [JAEA]	
	[101]	伊達市霊山町大石字三ノ輪(55km北西) [Date city Ryozen town Oishi aza Minowa] [(55kmNorth/West)]	2011/7/21 14:13	0.1	Nal	降雨なし [No Rain]	日本原子力研究開発機構 [JAEA]	追加 [New]
	[102]	伊達市月鏡町(51km北西) [Date city Tsukidate town] [(51kmNorth/West)]	2011/7/21 9:27	1.0	Nal	降雨なし [No Rain]	文部科学省 [MEXT]	

測定場所(東京電力株式会社福島第一原子力発電所からの距離) [Reading Point(length from TEPCO Fukushima Dai-ichi NPP)]		測定日時 [Monitoring Time]	数値(マイクロシーベルト/時) [Reading(unit : μSv / h)]	使用線量計 [Detector]	天候 [Weather]	実施者 [Reading by]	今回追加 [New]	
伊達郡川俣町 [Date county Kawamata town]	[4]	伊達郡川俣町大字鶴沢字川端(47km北西) [Date county Kawamata town oaza Tsurusawa aza Kawabata] [(47kmNorth/West)]	2011/7/21 9:15	0.9	NaI	降雨なし [No Rain]	文部科学省 [MEXT]	
	[36]	伊達郡川俣町山木屋大洪(38km西北西) [Date county Kawamata town Yamakiya Onukari] [(38kmWest/North/West)]	2011/7/21 9:37	2.1	NaI	降雨あり [Rain]	文部科学省 [MEXT]	
	[46]	伊達郡川俣町山木屋向出山(34km西北西) [Date county Kawamata town Yamakiya Mukaideyama] [(34kmWest/North/West)]	2011/7/21 11:57	3.4	NaI	降雨なし [No Rain]	電力会社 [Electric power company]	追加 [New]
	[78]	伊達郡川俣町鶴沢(48km北西) [Date county Kawamata town oaza Tsurusawa] [(48kmWest/North/West)]	2011/7/21 14:40	0.4	IC	降雨なし [No Rain]	警察部隊 [Police unit]	追加 [New]
	2011/7/21 12:40		0.2	IC	降雨なし [No Rain]	警察部隊 [Police unit]		
田村市 [Tamura city]	[13]	田村市常葉町西向屋形(37km西) [Tamura city Tokiwa town Nishimuki Yakata] [(37kmWest)]	2011/7/21 13:13	0.2	NaI	降雨なし [No Rain]	文部科学省 [MEXT]	
	[14]	田村市常葉町常葉内町(34km西) [Tamura city Tokiwa town Tokiwa Uchimachi] [(34kmWest)]	2011/7/21 13:02	0.2	NaI	降雨なし [No Rain]	文部科学省 [MEXT]	
	[15]	田村市常葉町山根鹿島(32km西) [Tamura city Tokiwa town Yamane Kashima] [(32kmWest)]	2011/7/21 12:46	0.6	NaI	降雨なし [No Rain]	文部科学省 [MEXT]	
	[20]	田村市船引町新館下(41km西) [Tamura city Funehiki town Niitate shimo] [(41kmWest)]	2011/7/21 12:53	0.4	NaI	降雨なし [No Rain]	文部科学省 [MEXT]	
	[22]	田村市船引町上移字後田(35km西北西) [Tamura city Funehiki town Kamiutsushi aza Ushirota] [(35kmWest/North/West)]	2011/7/21 12:36	0.3	NaI	降雨なし [No Rain]	文部科学省 [MEXT]	
	[23]	田村市船引町南移水中内(37km西北西) [Tamura city Funehiki town Minamitsushi Suichu-uchi] [(37kmWest/North/West)]	2011/7/21 12:44	0.5	NaI	降雨なし [No Rain]	文部科学省 [MEXT]	
	[41]	田村市都路町古道(21km西) [Tamura city Miyakoji town Furumichi] [(21kmWest)]	2011/7/21 10:25	0.5	NaI	降雨なし [No Rain]	電力会社 [Electric power company]	追加 [New]
	[42]	田村市常葉町山根富岡(33km西) [Tamura city Tokiwa town Yamane Tomioka] [(33kmWest)]	2011/7/21 9:45	0.7	NaI	降雨なし [No Rain]	電力会社 [Electric power company]	追加 [New]
	[105]	田村市都路町古道字寺ノ前(21km西) [Tamura city Miyakoji town Furumichi aza Teranomae] [(21kmWest)]	2011/7/21 12:27	0.4	NaI	降雨なし [No Rain]	文部科学省 [MEXT]	
	[113]	田村市都路町岩井沢(25km西) [Tamura city Miyakoji town Iwaizawa] [(25kmWest)]	2011/7/21 12:36	1.3	NaI	降雨なし [No Rain]	文部科学省 [MEXT]	
[110]	田村市都路町古道(25km西) [Tamura city Miyakoji town Furumichi] [(25kmWest)]	2011/7/21 12:14	0.8	NaI	降雨なし [No Rain]	文部科学省 [MEXT]		
二本松市 [Nihonmatsu city]	[10]	二本松市針道中島(44km西北西) [Nihonmatsu city Harimichi Nakajima] [(44kmWest/North/West)]	2011/7/21 14:02	0.6	NaI	降雨なし [No Rain]	文部科学省 [MEXT]	追加 [New]
	[11]	二本松市太田字下田(43km西北西) [Nihonmatsu city Ota aza Shimoda] [(43kmWest/North/West)]	2011/7/21 13:14	1.0	NaI	降雨なし [No Rain]	文部科学省 [MEXT]	
福島市 [Fukushima city]	[1]	福島市杉妻町(62km北西) [Fukushima city Sugitsuma town] [(62kmNorth/West)]	2011/7/21 8:30	0.7	NaI	降雨なし [No Rain]	日本原子力研究開発機構 [JAEA]	
	[2]	福島市大波滝ノ入(56km北西) [Fukushima city Onami Takinoiri] [(56kmNorth/West)]	2011/7/21 9:06	1.5	NaI	降雨なし [No Rain]	文部科学省 [MEXT]	
	[85]	福島市荒井原宿(66km西北西) [Fukushima city Arai Harajuku] [(66kmWest/North/West)]	2011/7/21 15:00	0.5	SD	降雨なし [No Rain]	防衛省 [Ministry of Defense]	追加 [New]
	2011/7/21 10:00		0.2	SD	降雨なし [No Rain]	防衛省 [Ministry of Defense]	追加 [New]	
双葉郡葛尾村 [Futaba County Katsurao Village]	[21]	双葉郡葛尾村上野川(32km西北西) [Futaba County Katsurao Village Kaminogawa] [(32kmWest/North/West)]	2011/7/21 12:23	2.0	NaI	降雨なし [No Rain]	文部科学省 [MEXT]	
	[104]	双葉郡葛尾村大字落合字落合(25km西北西) [Futaba county Katsurao village Oaza Ochiai aza Ochiai] [(25kmWest/North/West)]	2011/7/21 11:43	1.1	NaI	降雨なし [No Rain]	文部科学省 [MEXT]	
双葉郡川内村 [Futaba county Kawauchi Village]	[43]	双葉郡川内村下川内宮渡(22km西南西) [Futaba county Kawauchi Village Shimokawauchi Miyawata] [(22kmWest/South/West)]	2011/7/21 11:25	0.5	NaI	降雨なし [No Rain]	文部科学省 [MEXT]	
			2011/7/21 10:10	0.3	NaI	降雨なし [No Rain]	電力会社 [Electric power company]	追加 [New]
	[76]	双葉郡川内村上川内早渡(22km西南西) [Futaba county Kawauchi Village Kamikawauchi Hayawata] [(22kmWest/South/West)]	2011/7/21 11:31	0.4	NaI	降雨なし [No Rain]	文部科学省 [MEXT]	
	[87]	双葉郡川内村上川内花ノ内(29km西南西) [Futaba county Kawauchi Village Kamikawauchi Hananouchi] [(29kmWest/South/West)]	2011/7/21 18:00	0.5	IC	降雨なし [No Rain]	防衛省 [Ministry of Defense]	追加 [New]
			2011/7/21 8:00	0.4	IC	降雨あり [Rain]	防衛省 [Ministry of Defense]	追加 [New]
	[111]	双葉郡川内村上川内(28km西南西) [Futaba county Kawauchi Village Kamikawauchi] [(28kmWest/South/West)]	2011/7/21 10:21	0.5	NaI	降雨なし [No Rain]	文部科学省 [MEXT]	
[181]	双葉郡川内村上川内(25km西南西) [Futaba county Kawauchi Village Kamikawauchi] [(25kmWest/South/West)]	2011/7/21 11:55	0.5	NaI	降雨なし [No Rain]	文部科学省 [MEXT]		

測定場所(東京電力株式会社福島第一原子力発電所からの距離) [Reading Point(length from TEPCO Fukushima Dai-ichi NPP)]		測定日時 [Monitoring Time]	数値(マイクロシーベルト/時) [Reading(unit: μ Sv/h)]	使用線量計 [Detector]	天候 [Weather]	実施者 [Reading by]	今回追加 [New]	
双葉郡浪江町 [Futaba county Namie town]	[31]	双葉郡浪江町津島仲沖(30km西北西) [Futaba county Namie town Tsushima Nakaoki] [(30kmWest/North/West)]	2011/7/21 10:30	6.7	NaI	降雨なし [No Rain]	文部科学省 [MEXT]	
	[32]	双葉郡浪江町赤字木手七郎(31km北西) [Futaba county Namie town Akougi Teshichiro] [(31kmNorth/West)]	2011/7/21 10:13	16.3	NaI	降雨なし [No Rain]	文部科学省 [MEXT]	
	[34]	双葉郡浪江町津島大高木(30km西北西) [Futaba county Namie town Tsushima Taikougi] [(30kmWest/North/West)]	2011/7/21 11:18	4.7	NaI	降雨なし [No Rain]	文部科学省 [MEXT]	
	[79]	双葉郡浪江町下津島萱深(29km西北西) [Futaba county Namie town shimotsushima kayabuka] [(29kmWest/North/West)]	2011/7/21 10:43	8.8	NaI	降雨なし [No Rain]	文部科学省 [MEXT]	
	[83]	双葉郡浪江町赤字木柄平(24km北西) [Futaba county Namie town Akougi Kunugidaira] [(24kmNorth/West)]	2011/7/21 11:03	36.0	IC	降雨なし [No Rain]	文部科学省 [MEXT]	
双葉郡楢葉町 [Futaba county Naraha town]	[45]	双葉郡楢葉町山田岡美し森(20km南) [Futaba county Naraha town Yamadaoka Utsukushimori] [(20kmSouth)]	2011/7/21 13:00	0.4	NaI	降雨なし [No Rain]	電力会社 [Electric power company]	追加 [New]
双葉郡広野町 [Futaba county Hirono town]	[71]	双葉郡広野町下北迫苗代替(23km南) [Futaba county Hirono town Shimokitaba Nawashirogae] [(23kmSouth)]	2011/7/21 11:54	0.5	NaI	降雨なし [No Rain]	日本原子力研究開発機構 [JAEA]	
	[112]	双葉郡広野町上浅見川(24km南南西) [Futaba county Hirono town Kamiazamigawa] [(24kmSouth/South/West)]	2011/7/21 12:15	1.1	NaI	降雨なし [No Rain]	日本原子力研究開発機構 [JAEA]	
南相馬市 [Minami Soma city]	[7]	南相馬市鹿島区寺内本屋敷(32km北北西) [Minami Soma city Kashima ward Terauchi Motoyashiki] [(32kmNorth/North/West)]	2011/7/21 12:00	0.5	NaI	降雨なし [No Rain]	日本原子力研究開発機構 [JAEA]	
	[80]	南相馬市原町区高見町(25km北) [Minami Soma city Haramachi ward Takami town] [(25kmNorth)]	2011/7/21 17:00	0.3	IC	降雨なし [No Rain]	警察部隊 [Police unit]	追加 [New]
			2011/7/21 11:38	0.3	NaI	降雨なし [No Rain]	日本原子力研究開発機構 [JAEA]	
			2011/7/21 10:10	0.2	IC	降雨なし [No Rain]	警察部隊 [Police unit]	
	[103]	南相馬市原町区高大豆柄内(21km北) [Minami Soma city Haramachi ward taka Mamegarauchi] [(21kmNorth)]	2011/7/21 11:24	0.3	NaI	降雨なし [No Rain]	日本原子力研究開発機構 [JAEA]	
	[107]	南相馬市原町区馬場下中内(23km北北西) [Minami Soma city Haramachi ward Baba Shimonakanouchi] [(23kmNorth/North/West)]	2011/7/21 11:12	1.3	NaI	降雨なし [No Rain]	日本原子力研究開発機構 [JAEA]	
	[108]	南相馬市原町区大原台畑(30km北北西) [Minami Soma city Haramachi ward Ohara Daihata] [(30kmNorth/North/West)]	2011/7/21 10:55	2.1	NaI	降雨なし [No Rain]	日本原子力研究開発機構 [JAEA]	

東京電力株式会社福島第一原子力発電所周辺のモニタリング結果 (Readings at Reading Points out of TEPCO Fukushima Dai-ichi NPP)

測定日時 (Monitoring Time)
2011/7/21 8:00 ~ 18:00
測定箇所(Reading point)



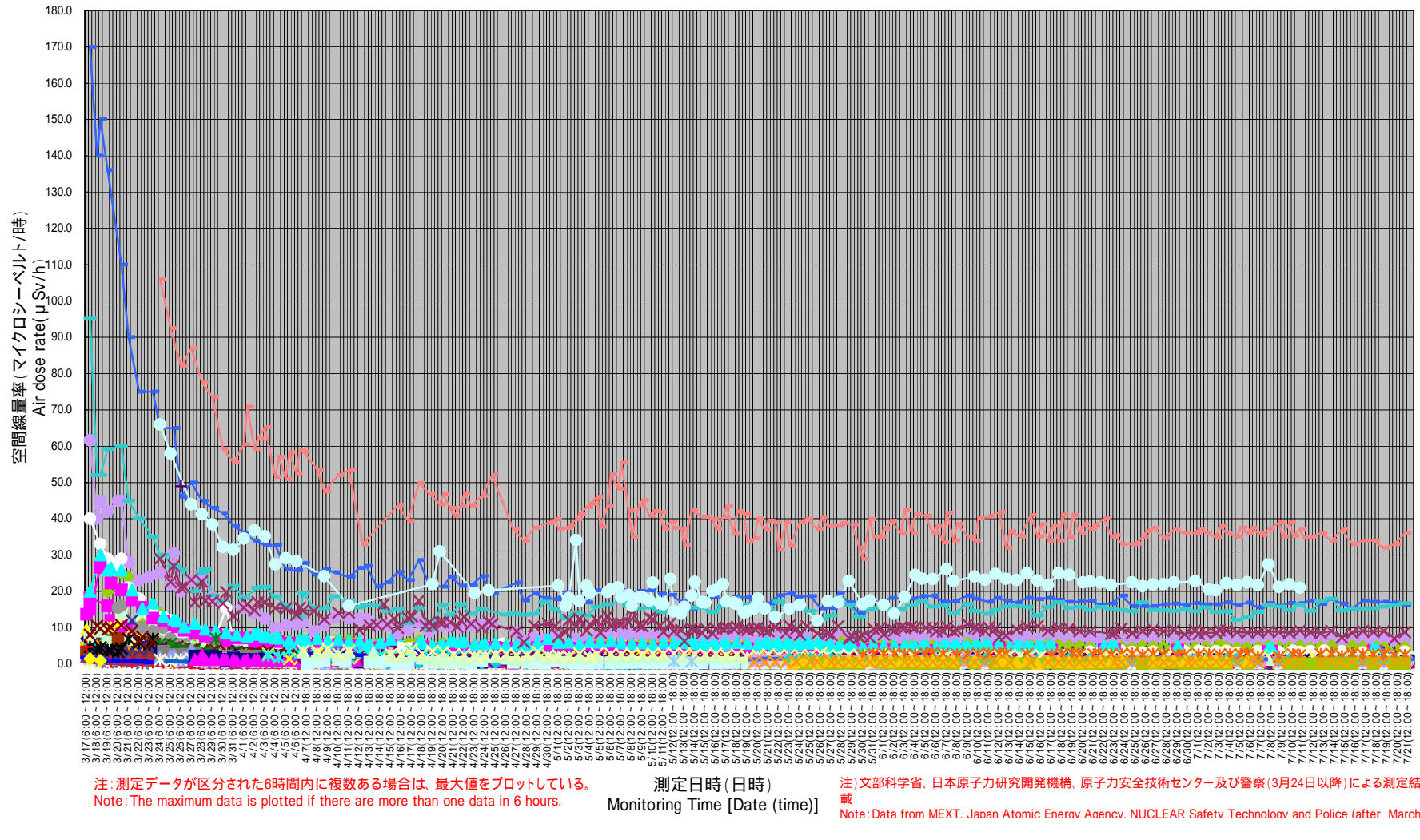
単位(Unit): マイクロシーベルト毎時 ($\mu\text{Sv/h}$)

円は範囲の概略を示す (Circles indicate approximate range.)

(注) TEPCO: Tokyo Electric Power Company

東京電力株式会社福島第一原子力発電所の20km以遠のモニタリング結果の推移 (Readings at Reading Points out of 20 km Zone of TEPCO Fukushima Dai-ichi NPP)

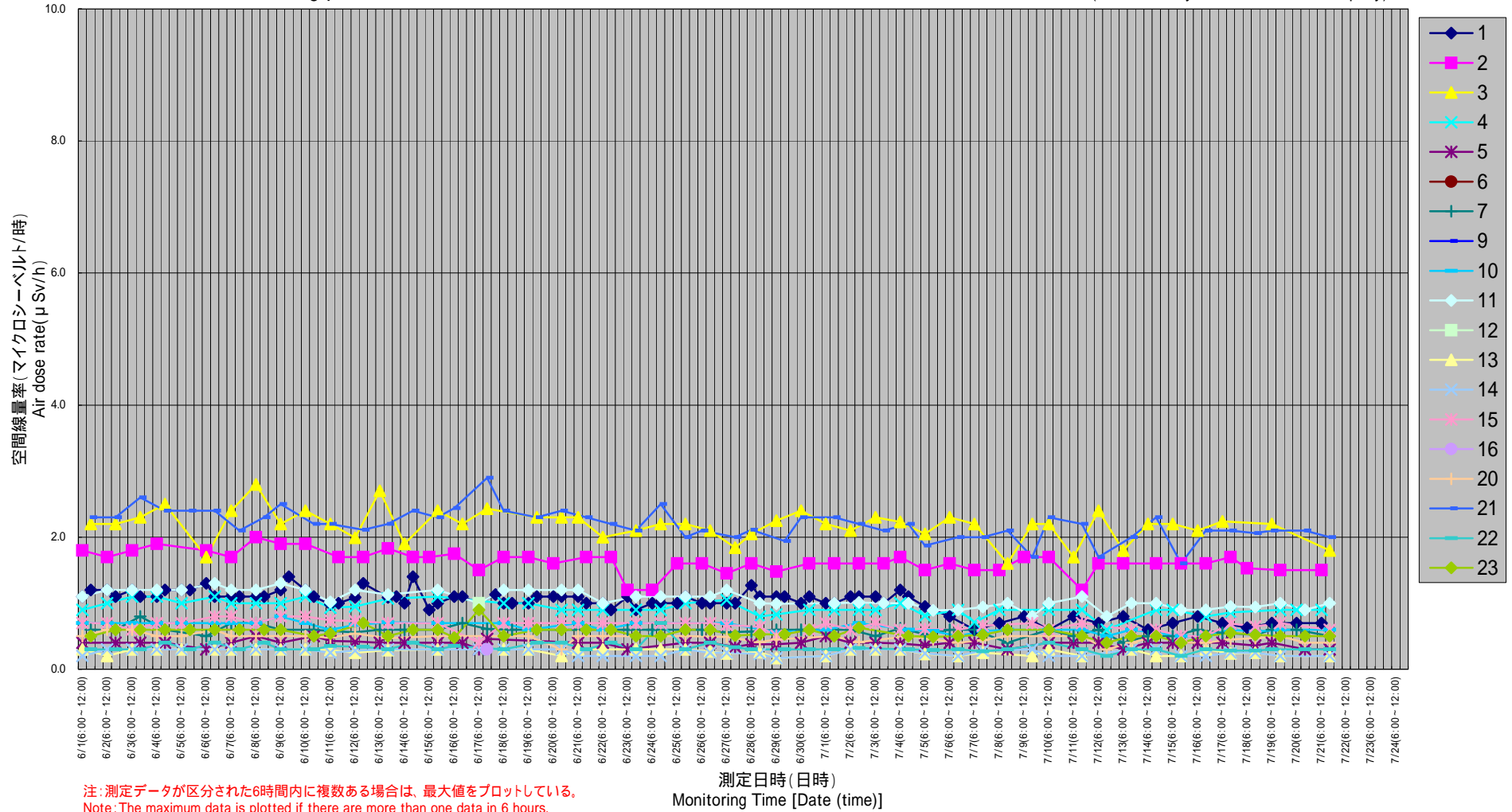
(TEPCO: Tokyo Electric Power Company)



東京電力株式会社福島第一原子力発電所の20km以遠のモニタリング結果の推移 (6/1 ~ 7/21) (Readings at Reading Points out of 20 km Zone of TEPCO Fukushima Dai-ichi NPP June 1-July 21)

(測定場所 Reading point 1 ~ 7, 9 ~ 16, 20 ~ 23)

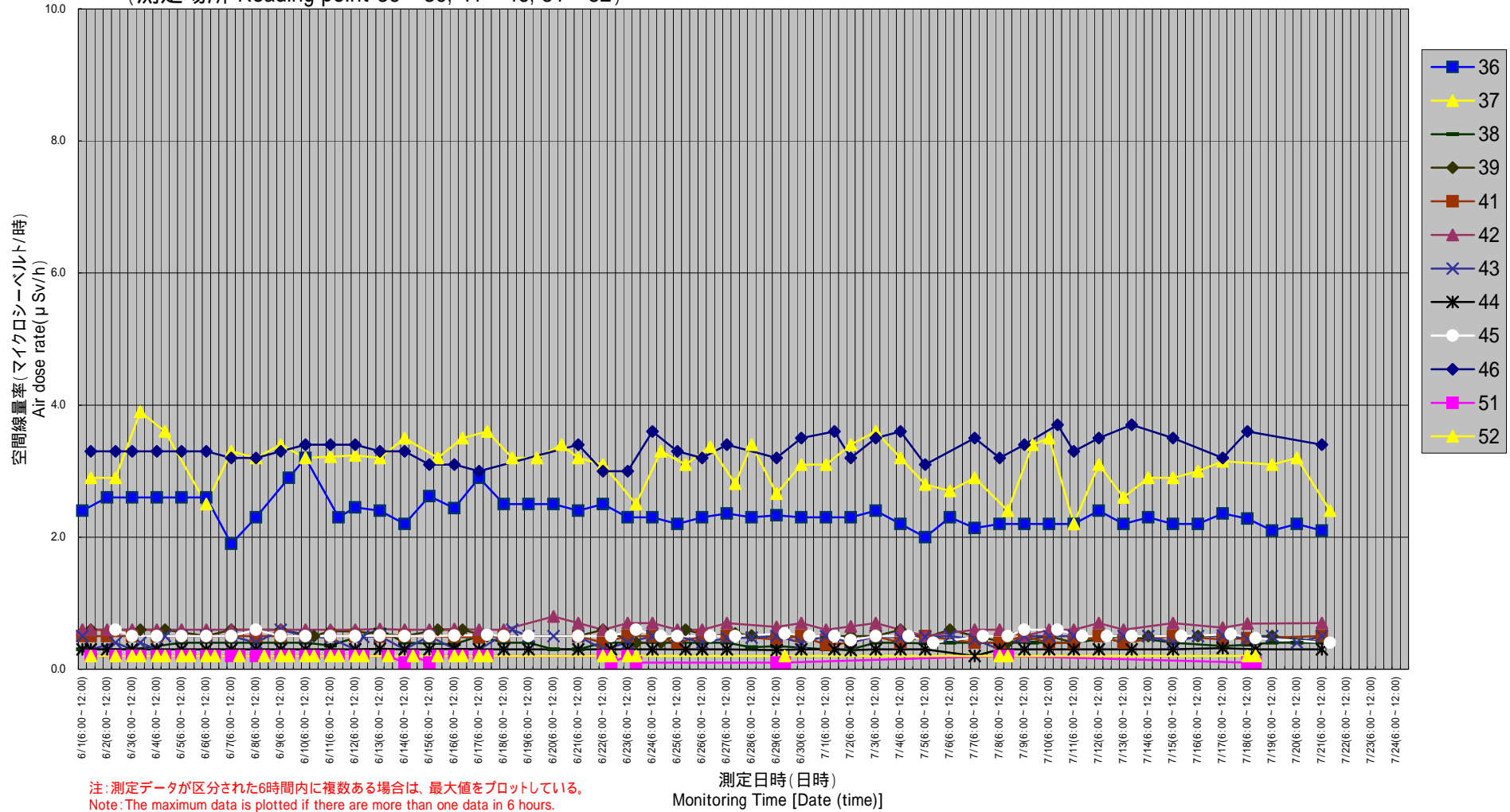
(TEPCO: Tokyo Electric Power Company)



東京電力株式会社福島第一原子力発電所の20km以遠のモニタリング結果の推移 (6/1 ~ 7/21) (Readings at Reading Points out of 20 km Zone of TEPCO Fukushima Dai-ichi NPP June 1-July 21)

(測定場所 Reading point 36 ~ 39, 41 ~ 46, 51 ~ 52)

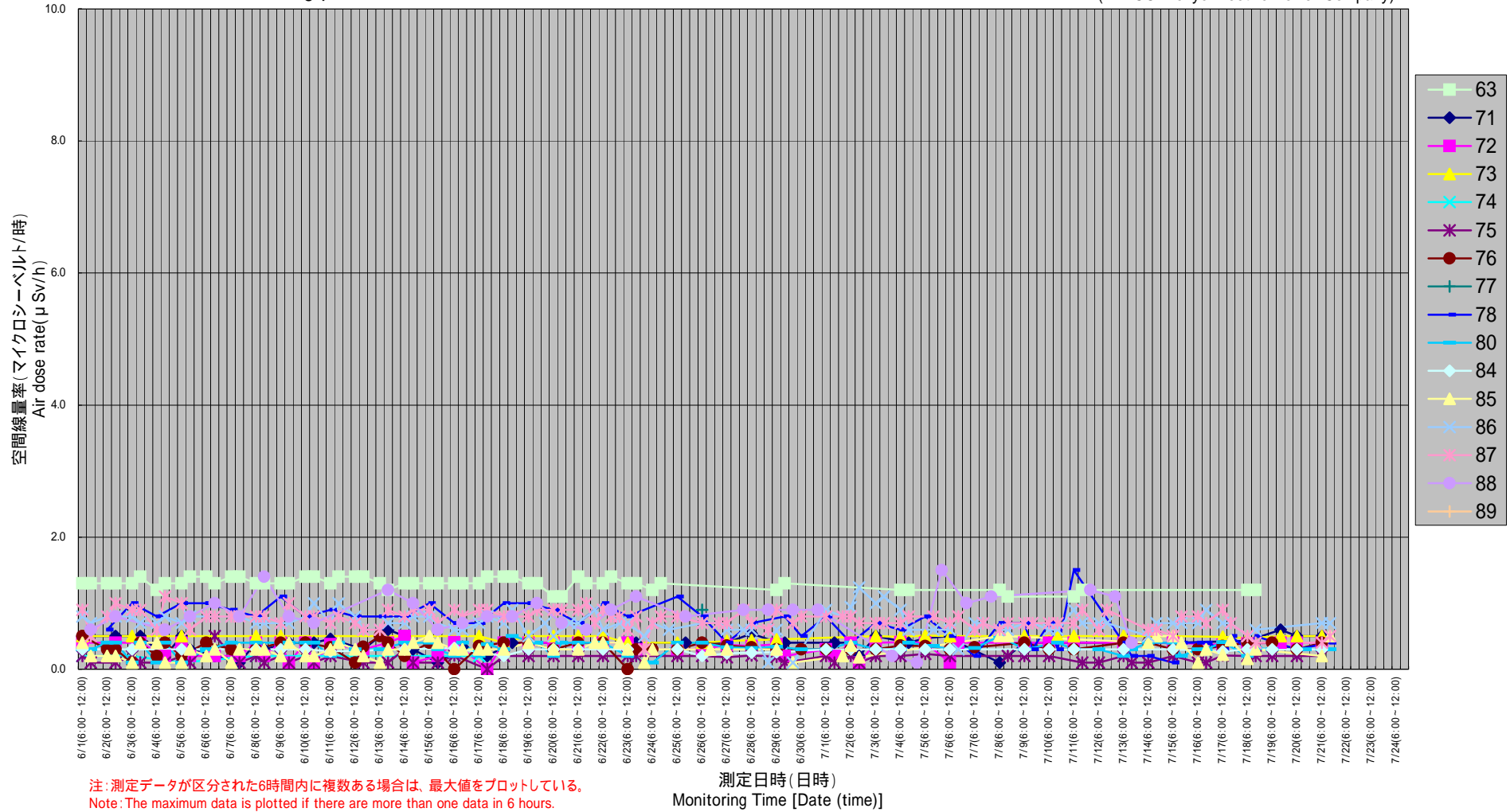
(TEPCO: Tokyo Electric Power Company)



東京電力株式会社福島第一原子力発電所の20km以遠のモニタリング結果の推移 (6/1 ~ 7/21) (Readings at Reading Points out of 20 km Zone of TEPCO Fukushima Dai-ichi NPP June 1-July 21)

(測定場所 Reading point 63, 71 ~ 78, 80, 84 ~ 89)

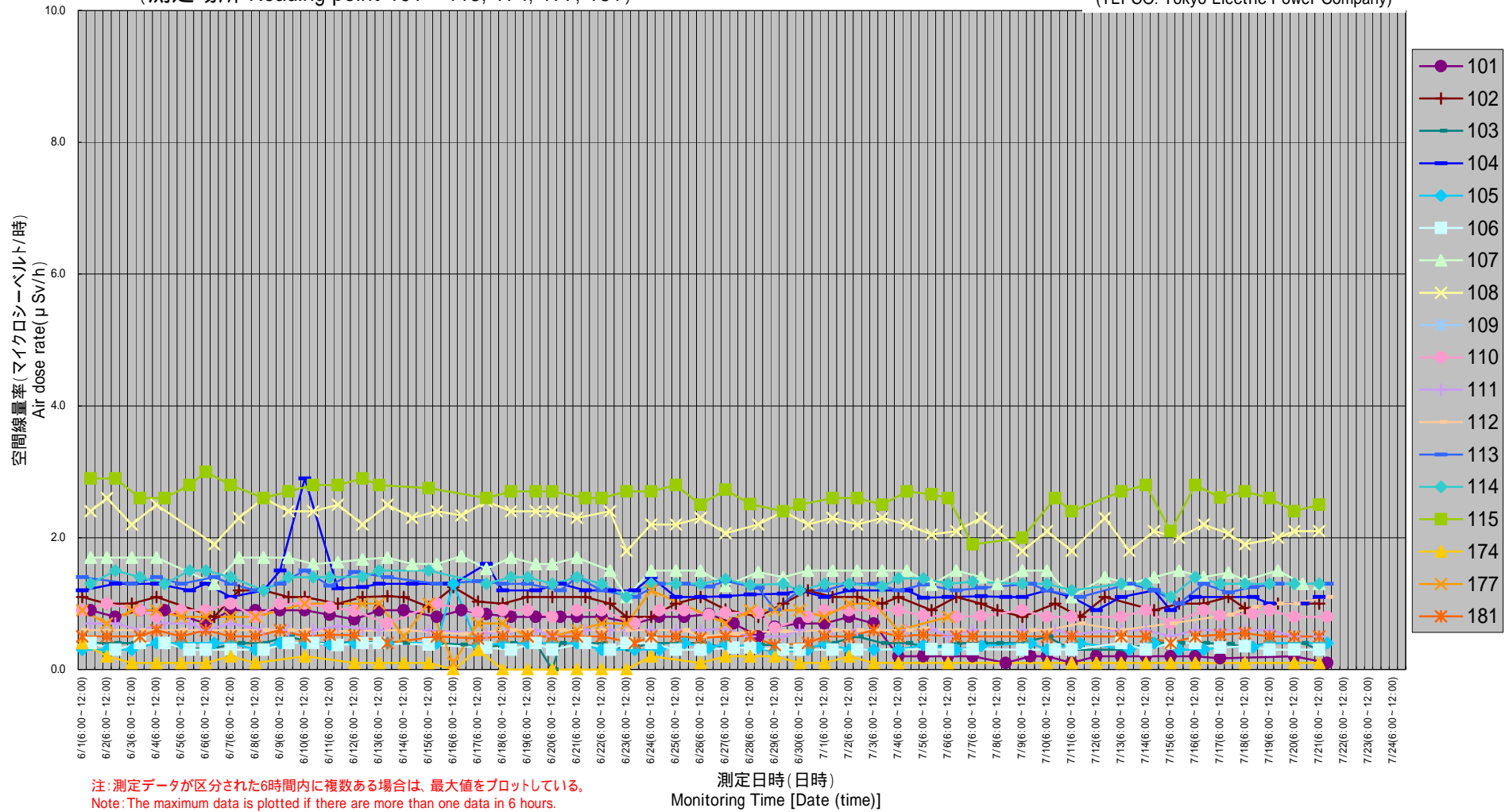
(TEPCO: Tokyo Electric Power Company)



東京電力株式会社福島第一原子力発電所の20km以遠のモニタリング結果の推移 (6/1 ~ 7/21) (Readings at Reading Points out of 20 km Zone of TEPCO Fukushima Dai-ichi NPP June 1-July 21)

(測定場所 Reading point 101 ~ 115, 174, 177, 181)

(TEPCO: Tokyo Electric Power Company)



福島市、伊達市(平成23年7月21日測定)
[Iitate village (measured on July 21, 2011)]

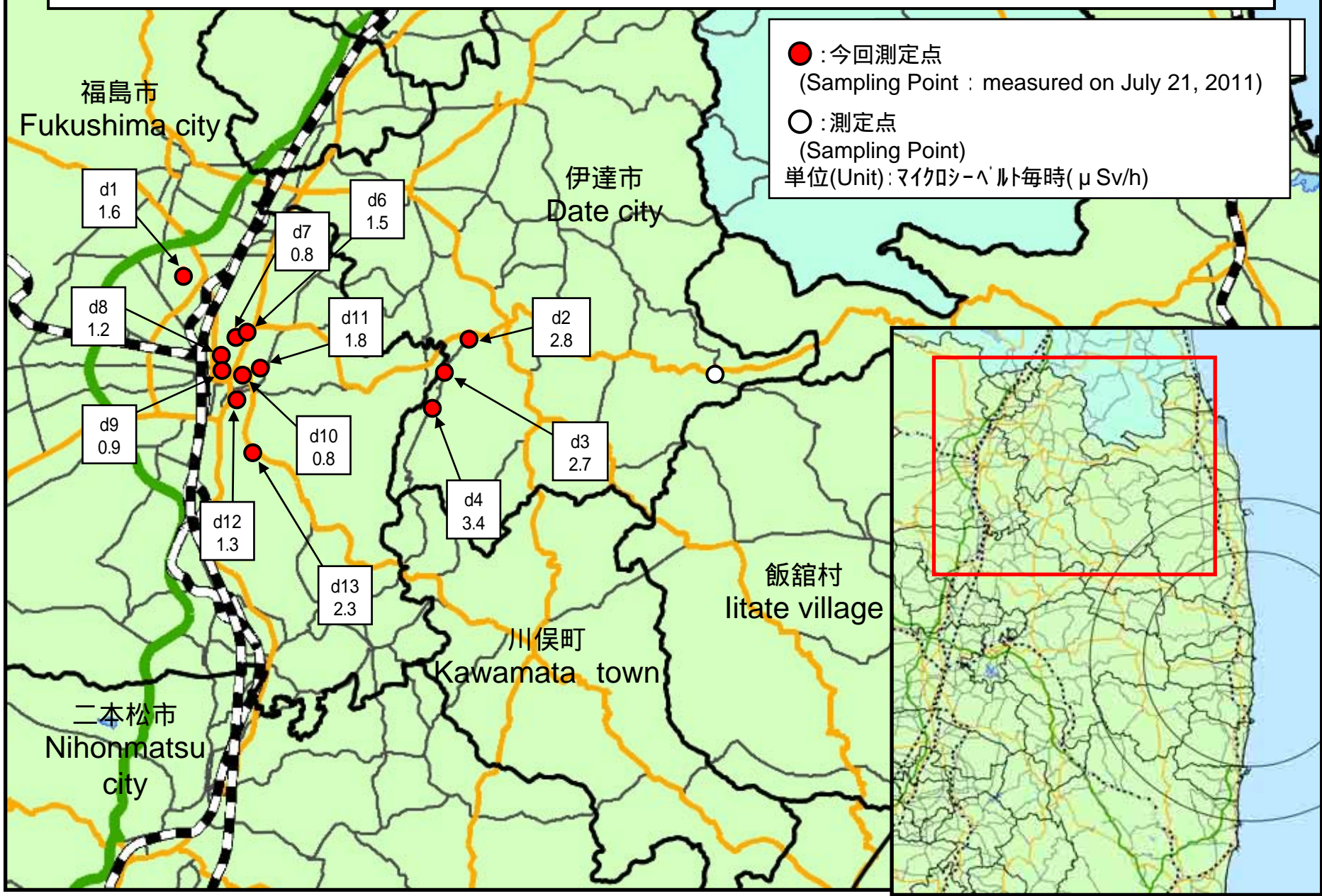
線量計の種類 [type of detectors]

Nal : Nal(ヨウ化ナトリウム)シンチレータ [Nal scintillator detector]

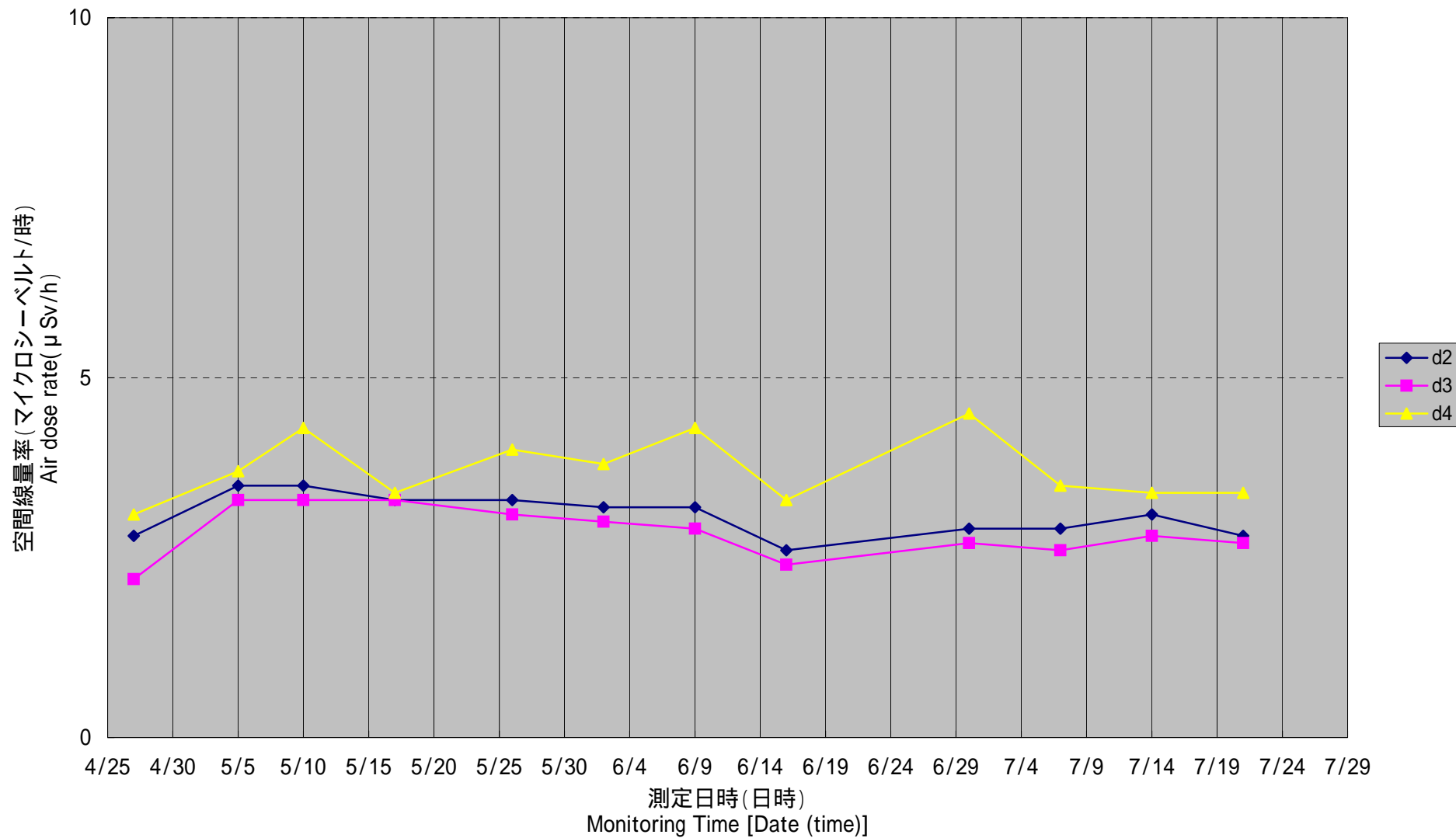
測定場所(東京電力株式会社福島第一発電所からの距離) [Reading Point (length from TEPCO Fukushima Dai-ichi NPP)]		測定日時 [Monitoring Time]	数値(マイクロシーベルト/時) [Reading(unit : μ Sv / h)]	使用線量計 [Detector]	天候 [Weather]	実施者 [Reading by]
測定エリア [Reading Point]	d1 福島市南矢野目道下 (66km北西) [Fukushima city Minamiyanome Michishita] [(66km North/West)]	2011/7/21 9:09	1.6	Nal	降雨なし [No Rain]	福島県 [Fukushima Prefecture]
測定エリア [Reading Point]	d2 伊達市霊山町下小国高屋敷 (55km北西) [Date city Ryozen town Shimoguni Takayashiki] [(55km North/West)]	2011/7/21 9:52	2.8	Nal	降雨なし [No Rain]	福島県 [Fukushima Prefecture]
測定エリア [Reading Point]	d3 伊達市霊山町上小国末坂 (55km北西) [Date city Ryozen town Kamioguni Matsusaka] [(55km North/West)]	2011/7/21 10:00	2.7	Nal	降雨なし [No Rain]	福島県 [Fukushima Prefecture]
測定エリア [Reading Point]	d4 伊達市霊山町上小国茶畑 (55km北西) [Date city Ryozen town Kamioguni Chabatake] [(55km North/West)]	2011/7/21 10:08	3.4	Nal	降雨なし [No Rain]	福島県 [Fukushima Prefecture]
測定エリア [Reading Point]	d6 福島市小金山 (62km北西) [Fukushima city Koganeyama] [(62km North/West)]	2011/7/21 10:36	1.5	Nal	降雨なし [No Rain]	福島県 [Fukushima Prefecture]
測定エリア [Reading Point]	d7 福島市山居上 (63km北西) [Fukushima city Sankyoue] [(63km North/West)]	2011/7/21 10:45	0.8	Nal	降雨なし [No Rain]	福島県 [Fukushima Prefecture]
測定エリア [Reading Point]	d8 福島市宮下町 (63km北西) [Fukushima city Miyashita town] [(63km North/West)]	2011/7/21 10:55	1.2	Nal	降雨なし [No Rain]	福島県 [Fukushima Prefecture]
測定エリア [Reading Point]	d9 福島市新浜町 (62km北西) [Fukushima city Shinhama town] [(62km North/West)]	2011/7/21 11:04	0.9	Nal	降雨なし [No Rain]	福島県 [Fukushima Prefecture]
測定エリア [Reading Point]	d10 福島市上浜町 (61km北西) [Fukushima city Kamihama town] [(61km North/West)]	2011/7/21 11:17	0.8	Nal	降雨なし [No Rain]	福島県 [Fukushima Prefecture]
測定エリア [Reading Point]	d11 福島市東浜町 (61km北西) [Fukushima city Higashihama town] [(61km North/West)]	2011/7/21 11:32	1.8	Nal	降雨なし [No Rain]	福島県 [Fukushima Prefecture]
測定エリア [Reading Point]	d12 福島市渡利 (61km北西) [Fukushima city Watari] [(61km North/West)]	2011/7/21 11:48	1.3	Nal	降雨なし [No Rain]	福島県 [Fukushima Prefecture]
測定エリア [Reading Point]	d13 福島市南向台 (59km北西) [Fukushima city Nankoudai] [(59km North/West)]	2011/7/21 12:42	2.3	Nal	降雨なし [No Rain]	福島県 [Fukushima Prefecture]

【伊達市、福島市（平成23年7月21日測定）】
[Date city, Fukushima city (measured on July 21, 2011)]

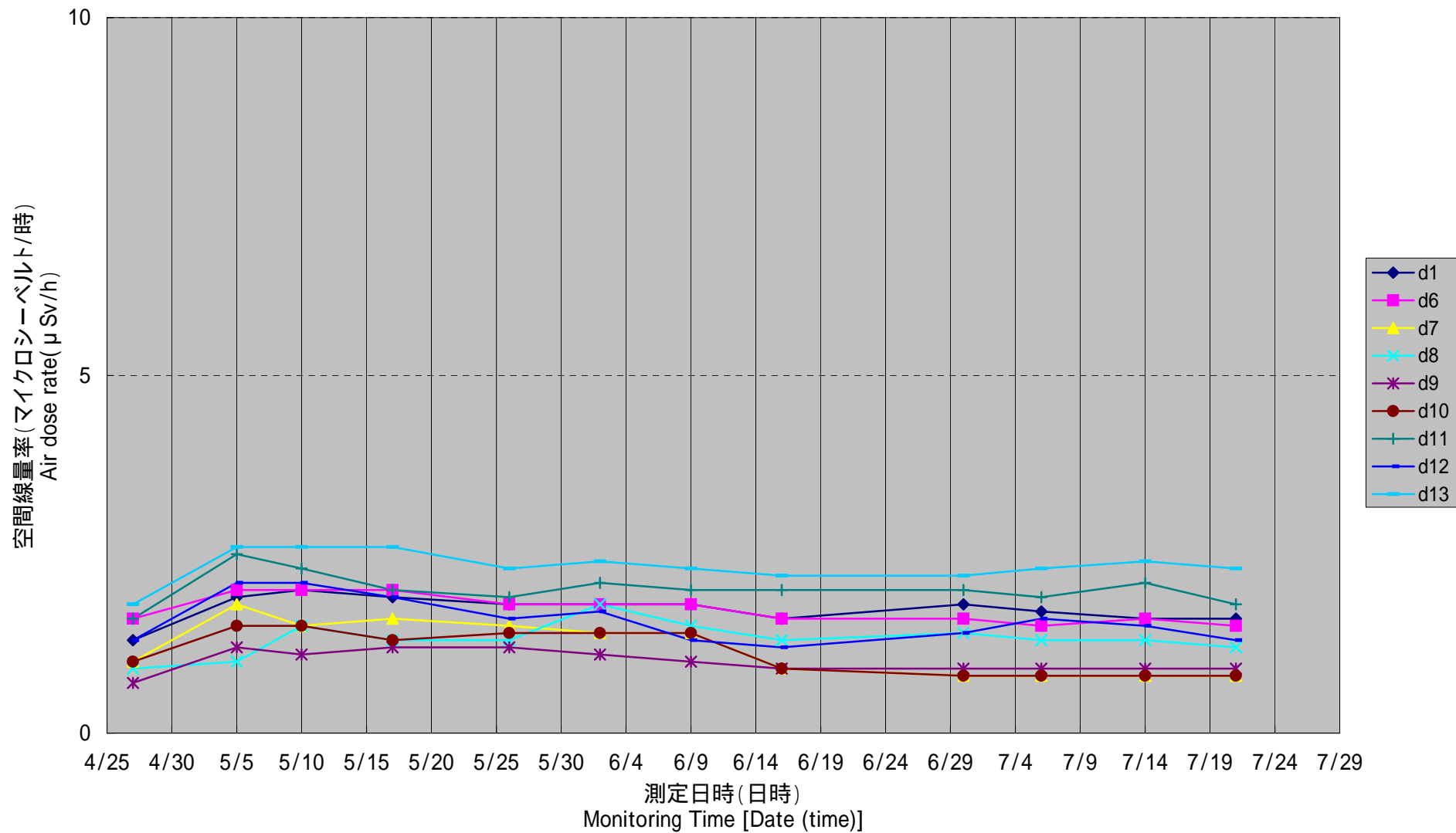
● : 今回測定点
(Sampling Point : measured on July 21, 2011)
○ : 測定点
(Sampling Point)
単位(Unit): マイクロシーベルト毎時 (μSv/h)



伊達市(H23/4/25 ~ 7/21)
Date city (measured on Apr 25 - July 21, 2011)



福島市(H23/4/25 ~ 7/21)
Fukushima city (measured on Apr 25 - July 21, 2011)



《 日常生活と放射線 》



※ Sv【シーベルト】=放射線の種類による生物効果の定数(※) × Gy【グレイ】

※ X線、γ線では 1

Radiation in Daily-life

※Unit : μSv



※ Sv [Sievert] = Constant of organism effect by kind of radiation (※) \times Gy [gray]

※ It is 1 in case of X ray and γ ray.