

20km范围内空气吸收剂量率检测结果(2011年7月18日)
20km (2011 7 18)

注:本资料是日语版资料的暂定中文翻译版。

* 1 电离室测量值

* 2 NaI(碘化钠)闪烁体测量值
 NaI(-)

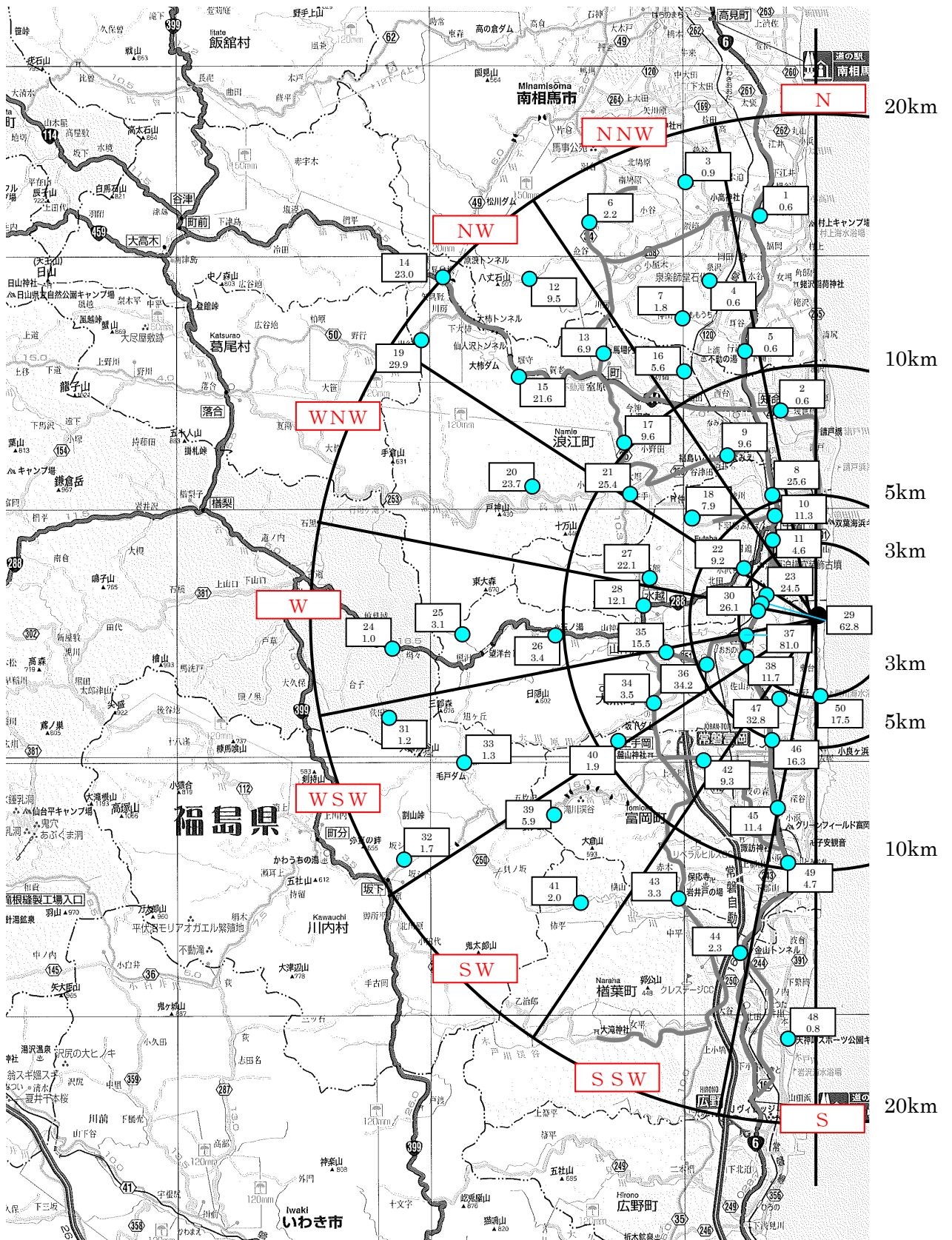
图面上 编号	场所(离福岛第1发电厂的距离) (1)	测量日	空气吸收剂量率 (μ Sv/h)
1	南相马市小高区大井【北约16km】 (16km)	2011/7/18 11:27	0.6 *2
2	双叶郡浪江町大字北几世桥【北约8km】 (8km)	2011/7/18 11:51	0.6 *2
3	南相马市小高区方草【西北偏北约18km】 가 (18km)	2011/7/18 11:15	0.9 *2
4	南相马市小高区泉泽【西北偏北约14km】 (14km)	2011/7/18 11:40	0.6 *2
5	南相马市小高区行津【西北偏北约11km】 (11km)	2011/7/18 12:10	0.6 *2
6	南相马市小高区大富【西北偏北约19km】 (19km)	2011/7/18 11:05	2.2 *2
7	南相马市小高区神山【西北偏北约13km】 가 (13km)	2011/7/18 11:50	1.8 *2
8	双叶郡双叶町大字长塚【西北偏北约5km】 가 (5km)	2011/7/18 11:50	25.6 *1
9	双叶郡浪江町酒井【西北偏北约7km】 (7km)	2011/7/18 11:33	9.6 *2
10	双叶郡双叶町大字长塚【西北偏北约4km】 가 (4km)	2011/7/18 11:56	11.3 *2
11	双叶郡双叶町大字新山【西北约3.5km】 (3.5km)	2011/7/18 12:03	4.6 *2
12	南相马市小高区金谷【西北约18km】 가 (18km)	2011/7/18 10:49	9.5 *2
13	双叶郡浪江町大字立野【西北约14km】 (14km)	2011/7/18 10:34	6.9 *2
14	双叶郡浪江町昼曾根【西北约20km】 (20km)	2011/7/18 10:15	23.0 *1
15	双叶郡浪江町室原【西北约16km】 (16km)	2011/7/18 11:53	21.6 *2
16	双叶郡浪江町大字立野【西北偏北约11km】 (11km)	2011/7/18 12:02	5.6 *2
17	双叶郡浪江町大字未森【西北约11km】 (11km)	2011/7/18 11:15	9.6 *2
18	双叶郡双叶町寺泽【西北约7km】 (7km)	2011/7/18 10:53	7.9 *2
19	双叶郡浪江町川房【西北约20km】 가 (20km)	2011/7/18 10:43	29.9 *1
20	双叶郡浪江町大字小丸【西北偏西约12km】 (12km)	2011/7/18 11:22	23.7 *2

图面上 编号	场所(离福岛第1发电厂的距离) (1)	测量日	空气吸收剂量率 (μ Sv/h)
21	双叶郡浪江町大字并手【西北偏西约9km】 (9km)	2011/7/18 11:06	25.4 *1
22	双叶郡双叶町大字前田【西北偏西约3.5km】 (3.5km)	2011/7/18 10:32	9.2 *2
23	双叶郡大熊町大字夫泽【西北偏西约2.5km】 (2.5km)	2011/7/18 12:11	24.5 *2
24	田村市都路町旧道【西约17km】 (17km)	2011/7/18 11:45	1.0 *2
25	双叶郡大熊町大字野上【西约14km】 가 (14km)	2011/7/18 11:30	3.1 *2
26	双叶郡大熊町野上【西约11km】 가 (11km)	2011/7/18 11:15	3.4 *2
27	双叶郡双叶町石熊【西约7km】 (7km)	2011/7/18 10:16	22.1 *2
28	双叶郡双叶町大字山田【西约7km】 (7km)	2011/7/18 10:00	12.1 *2
29	双叶郡大熊町大字夫泽【西约2.5km】 (2.5km)	2011/7/18 12:20	62.8 *1
30	双叶郡大熊町大字夫泽【西约2.5km】 (2.5km)	2011/7/18 12:26	26.1 *1
31	田村市都路町旧道【西南偏西约18km】 (18km)	2011/7/18 11:55	1.2 *2
32	双叶郡川内村下川内【西南偏西约19km】 가 (19km)	2011/7/18 9:35	1.7 *2
33	双叶郡川内村下川内【西南偏西约16km】 가 (16km)	2011/7/18 13:35	1.3 *2
34	双叶郡大熊町大川原【西南偏西约8km】 가 (8km)	2011/7/18 12:25	3.5 *2
35	双叶郡大熊町野上【西南偏西约7km】 가 (7km)	2011/7/18 11:00	15.5 *2
36	双叶郡大熊町下野上【西南偏西约5km】 가 (5km)	2011/7/18 10:50	34.2 *1
37	双叶郡大熊町小入野【西南偏西约3km】 (3km)	2011/7/18 12:33	81.0 *1
38	双叶郡大熊町小入野【西南偏西约3.5km】 (3.5km)	2011/7/18 10:30	11.7 *2
39	双叶郡富冈町大字上手冈【西南约13km】 가 (13km)	2011/7/18 10:50	5.9 *2
40	双叶郡富冈町大字上手冈【西南偏西约10km】 가 (10km)	2011/7/18 12:40	1.9 *2
41	双叶郡楮叶町大字井出【西南约15km】 (15km)	2011/7/18 10:10	2.0 *2
42	双叶郡富冈町大字上手冈【西南约8km】 가 (8km)	2011/7/18 11:05	9.3 *2
43	双叶郡富冈町大字上郡山【西南南约13km】 가 (13km)	2011/7/18 11:27	3.3 *2

图面上 编号	场所(离福岛第1发电厂的距离) (1)	测量日	空气吸收剂量率 (μ Sv/h)
44	双叶郡榑叶町上繁冈【西南南约14km】 가 (14km)	2011/7/18 13:55	2.3 *2
45	双叶郡富冈町大字本冈【西南南约7km】 (7km)	2011/7/18 12:50	11.4 *2
46	双叶郡富冈町大字小良浜【西南南约6km】 가 (6km)	2011/7/18 12:53	16.3 *2
47	双叶郡大熊町大字熊川【西南南约4km】 가 (4km)	2011/7/18 10:23	32.8 *1
48	双叶郡榑叶町大字井出【南约16km】 (16km)	2011/7/18 13:35	0.8 *2
49	双叶郡富冈町大字小浜【南约10km】 (10km)	2011/7/18 12:40	4.7 *2
50	双叶郡大熊町大字熊川【南约4km】 가 (4km)	2011/7/18 13:00	17.5 *2

测量实施者: 电力公司

:



福島第一核电站 20km 范围内空中核辐射含量检测结果

후쿠시마 제 1 원자력발전소에서 20km 권내의 공간 방사선량을 측정 결과

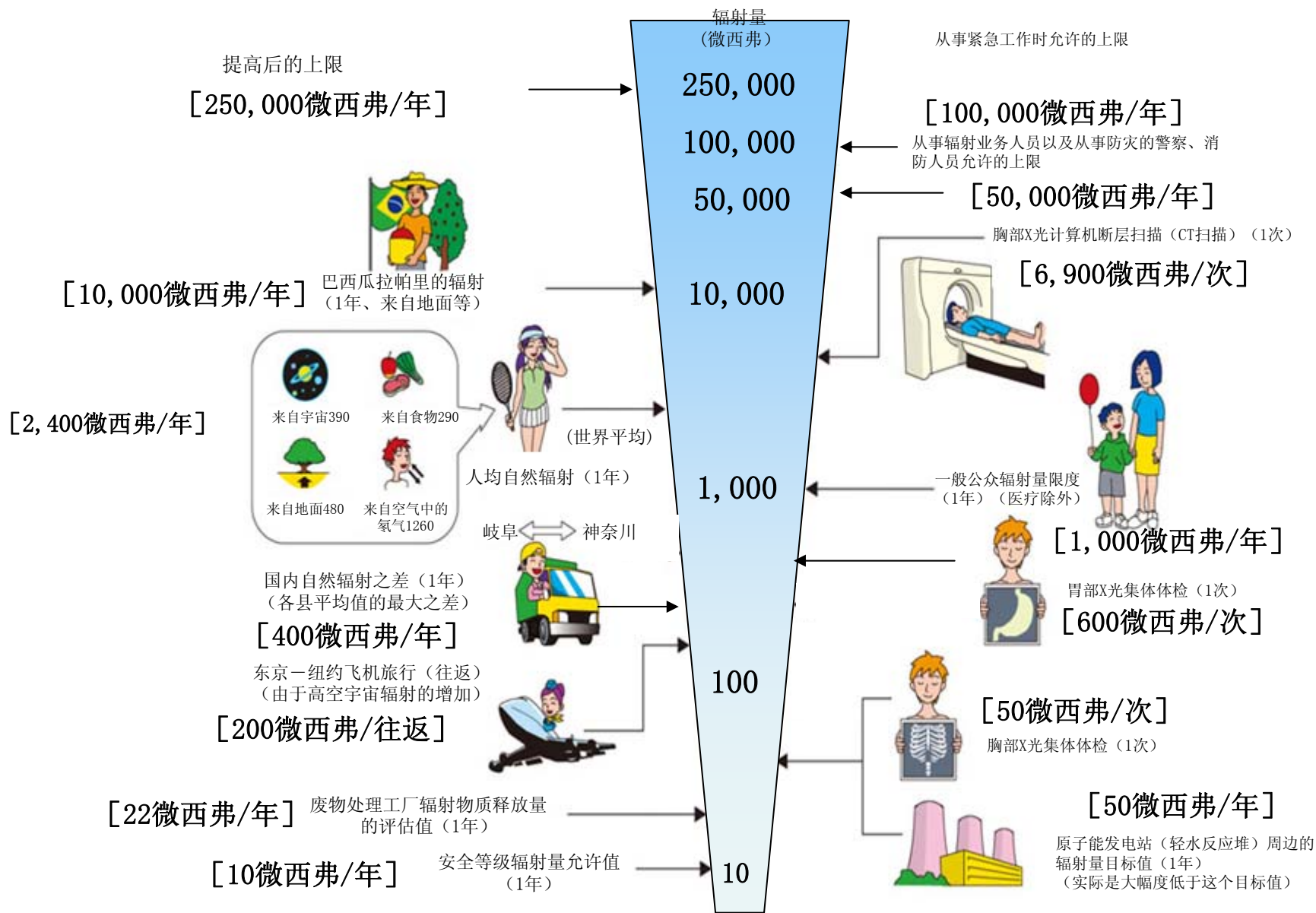
(样本采集日: 2011年7月18日)

(시료 채취일: 2011년 7월 18일)

※方框内上边是检测点编号, 下边是空中核辐射含量 ($\mu\text{Sv/h}$).

※사각 안 기체에 대해서는 상단은 포인트번호, 하단은 공간선량률을 기체 ($\mu\text{Sv/h}$).

《日常生活与辐射》

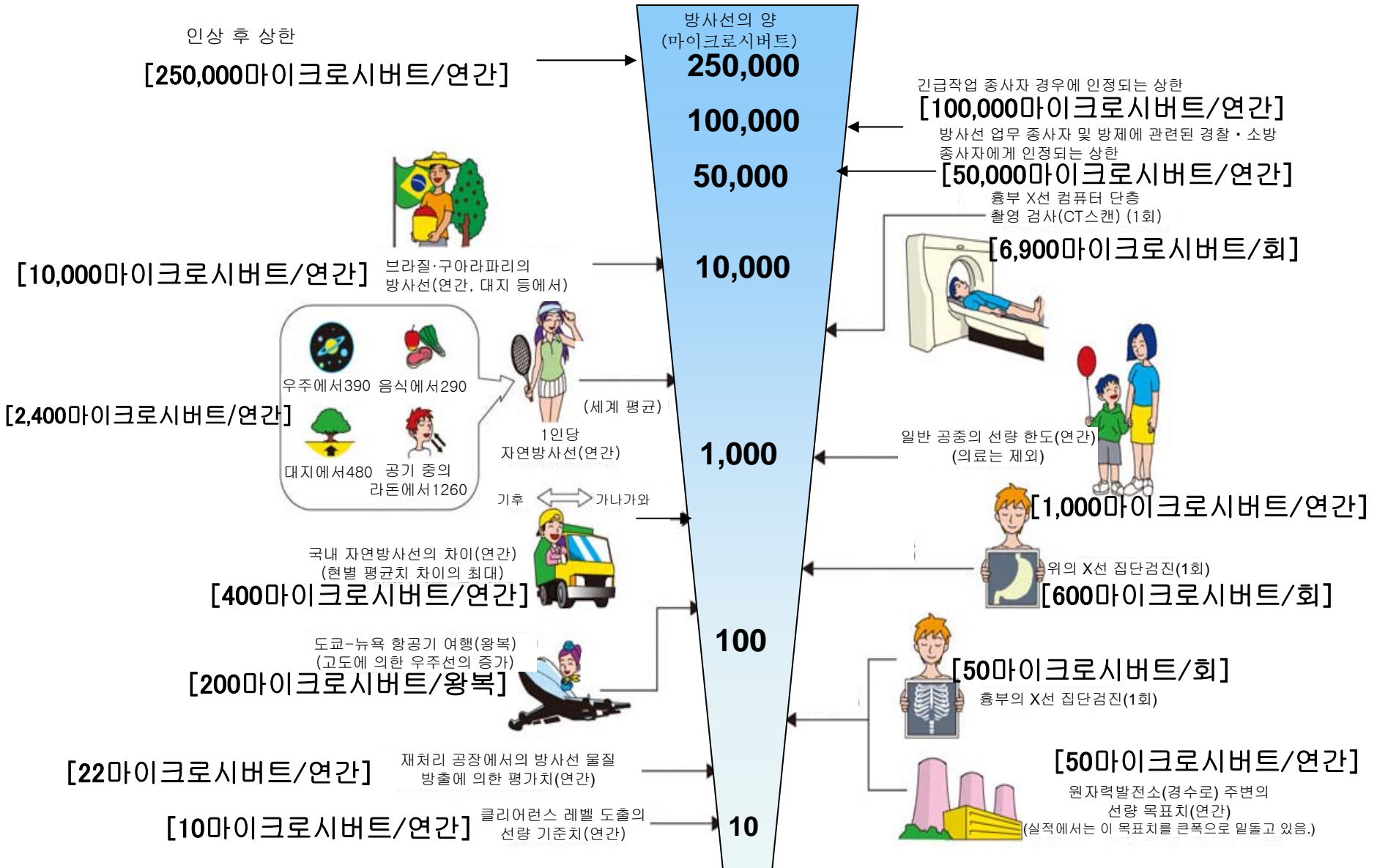


※ Sv【西弗】= 辐射种类产生的生物效应常数 (※) × Gy【格雷】

※ X射线、γ射线为 1

《 일상생활과 방사선 》

주:본 자료는 일본어로 작성한 자료의 잠정적 번역임.



※ Sv【시버트】=방사선 종류에 의한 생물효과의 정수 (※) × Gy【그레이】

※ X선, γ선에서는 1