

東京電力株式会社福島第一原子力発電所の20km以遠のモニタリング結果について
[Readings at Reading Points out of 20 km Zone of TEPCO Fukushima Dai-ichi NPP]

平成23年7月21日 10時00分現在
[As of 10:00 July 21, 2011]

文 部 科 学 省
[Ministry of Education, Culture, Sports, Science and Technology (MEXT)]

文部科学省が集計した結果
[Monitoring Outputs by MEXT]

線量計の種類 [Type of detectors]

Nal : Nal(ヨウ化ナトリウム)シンチレータによる値 [measured by Nal scintillator detector]

IC : 電離箱による値[measured by ionization chamber type survey meter]

SD : 半導体検出器による値 [measured by semiconductor detector]

[Abbreviations]

[TEPCO : Tokyo Electric Power Company]

[JAEA : Japan Atomic Energy Agency]

測定場所(東京電力株式会社福島第一原子力発電所からの距離) [Reading Point(length from TEPCO Fukushima Dai-ichi NPP)]		測定日時 [Monitoring Time]	数値(マイクロシーベルト/時) [Reading(unit : μ Sv / h)]	使用線量計 [Detector]	天候 [Weather]	実施者 [Reading by]	今回追加 [New]
いわき市 [Iwaki city]	[38] いわき市四倉町白岩保木田(34km南南西) [Iwaki city Yotsukura town Shiraiwa Hokita] [(34km South/South/West)]	2011/7/20 10:42	0.4	Nal	降雨あり [Rain]	文部科学省 [MEXT]	
	[44] いわき市大久町大久矢ノ目沢(28km南南西) [Iwaki city Ohisa town Ohisa Yanomezawa] [(28km South/South/West)]	2011/7/20 11:40	0.3	Nal	降雨あり [Rain]	電力会社 [Electric power company]	追加 [New]
	[72] いわき市久之浜町久之浜字北荒蒔(31km南) [Iwaki city Hisanohama town Hisanohama aza Kitaaramaki] [(31km South)]	2011/7/20 11:05	0.4	Nal	降雨あり [Rain]	文部科学省 [MEXT]	
	[73] いわき市四倉町(35km南) [Iwaki city Yotsukura town] [(35km South)]	2011/7/20 10:55	0.5	Nal	降雨あり [Rain]	文部科学省 [MEXT]	
	[75] いわき市内郷御殿町(43km南南西) [Iwaki city Uchigoumimaya town] [(43km South/South/West)]	2011/7/20 17:00	0.2	IC	降雨なし [No Rain]	警察部隊 [Police unit]	追加 [New]
		2011/7/20 12:30	0.2	IC	降雨あり [Rain]	警察部隊 [Police unit]	
		2011/7/20 10:15	0.2	Nal	降雨あり [Rain]	文部科学省 [MEXT]	
		2011/7/20 7:50	0.1	IC	降雨なし [No Rain]	警察部隊 [Police unit]	
	[84] いわき市三和町差塩(39km南西) [Iwaki city Miwa town Saiso] [(39km South/West)]	2011/7/20 9:43	0.3	Nal	降雨あり [Rain]	文部科学省 [MEXT]	
	[106] いわき市川前町小白井字将監小屋(32km西南西) [Iwaki city Kawamae town Ojroi aza Syokangoya] [(32km West/South/West)]	2011/7/20 9:45	0.3	Nal	降雨なし [No Rain]	日本原子力研究開発機構 [JAEA]	
	[114] いわき市小川町上小川(26km南西) [Iwaki city Ogawa town Kamiogawa(26km South/West)]	2011/7/20 10:33	1.3	Nal	降雨あり [Rain]	日本原子力研究開発機構 [JAEA]	
	[115] いわき市川前町下桶売菰(28km南西) [Iwaki city Kawamae town Simookeuri Ogi] [(28km South/West)]	2011/7/20 10:11	2.4	Nal	降雨あり [Rain]	日本原子力研究開発機構 [JAEA]	
[174] いわき市小川町高萩(36km南南西) [Iwaki city Ogawa town Takahagi] [(36km South/South/West)]	2011/7/20 13:30	0.0	IC	降雨あり [Rain]	警察部隊 [Police unit]	追加 [New]	
	2011/7/20 9:00	0.1	IC	降雨あり [Rain]	警察部隊 [Police unit]		
郡山市 [Koriyama city]	[86] 郡山市大槻町長右工門林(63km西) [Koriyama city Ootsuki town Choemonbayashi(63km West)]	2011/7/20 15:00	0.7	SD	降雨なし [No Rain]	防衛省 [Ministry of Defense]	追加 [New]
		2011/7/20 10:00	0.7	SD	降雨なし [No Rain]	防衛省 [Ministry of Defense]	追加 [New]
相馬市 [Soma city]	[5] 相馬市中野寺前(42km北北西) [Soma city Nakanoteramae] [(42km North/North/West)]	2011/7/20 13:53	0.3	Nal	降雨あり [Rain]	文部科学省 [MEXT]	
	[39] 相馬市山上上並木(41km北北西) [Soma city Yamakami Kaminamiki] [(41km North/North/West)]	2011/7/20 14:08	0.5	Nal	降雨あり [Rain]	文部科学省 [MEXT]	追加 [New]

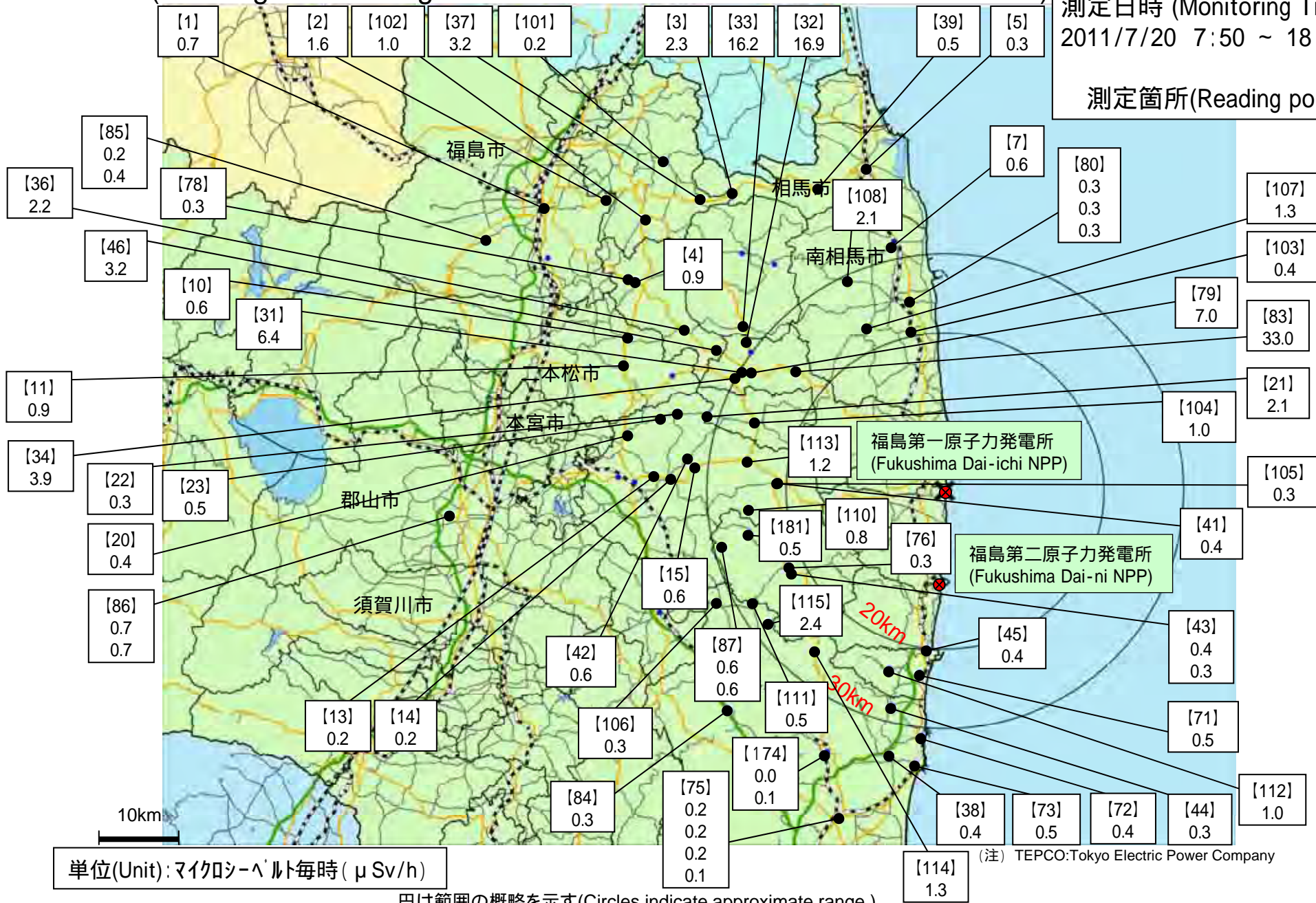
測定場所(東京電力株式会社福島第一原子力発電所からの距離) [Reading Point(length from TEPCO Fukushima Dai-ichi NPP)]		測定日時 [Monitoring Time]	数値(マイクロシーベルト/時) [Reading(unit: μSv/h)]	使用線量計 [Detector]	天候 [Weather]	実施者 [Reading by]	今回追加 [New]
相馬郡飯館村 [Soma county litate village]	[33] 相馬郡飯館村長泥(33km北西) [Soma county litate village Nagadoro] [(33km North/West)]	2011/7/20 9:48	16.2	Nal	降雨なし [No Rain]	日本原子力研究開発機構 [JAEA]	
伊達市 [Date city]	[3] 伊達市霊山町石田彦平(46km北西) [Date city Ryozen town Ishida Hikohei(46km North/West)]	2011/7/20 14:33	2.3	Nal	降雨あり [Rain]	文部科学省 [MEXT]	追加 [New]
	[37] 伊達市霊山町石田宝司沢(48km北西) [Date city Ryozen town Ishida Hojizawa] [(48km North/West)]	2011/7/20 9:37	3.2	Nal	降雨なし [No Rain]	文部科学省 [MEXT]	
	[101] 伊達市霊山町大石字三ノ輪(55km北西) [Date city Ryozen town Oishi aza Minowa] [(55km North/West)]	2011/7/20 9:14	0.2	Nal	降雨なし [No Rain]	文部科学省 [MEXT]	
	[102] 伊達市月館町(51km北西) [Date city Tsukidate town] [(51km North/West)]	2011/7/20 15:08	1.0	Nal	降雨なし [No Rain]	文部科学省 [MEXT]	追加 [New]
伊達郡川俣町 [Date county Kawamata town]	[4] 伊達郡川俣町大字鶴沢字川端(47km北西) [Date county Kawamata town oaza Tsurusawa aza Kawabata] [(47km North/West)]	2011/7/20 8:58	0.9	Nal	降雨なし [No Rain]	日本原子力研究開発機構 [JAEA]	
	[36] 伊達郡川俣町山木屋大洪(38km西北西) [Date county Kawamata town Yamakiya Oonukari] [(38km West/North/West)]	2011/7/20 9:20	2.2	Nal	降雨なし [No Rain]	日本原子力研究開発機構 [JAEA]	
	[46] 伊達郡川俣町山木屋向出山(34km西北西) [Date county Kawamata town Yamakiya Mukaidayama] [(34km West/North/West)]	2011/7/20 10:51	3.2	Nal	降雨あり [Rain]	電力会社 [Electric power company]	追加 [New]
	[78] 伊達郡川俣町鶴沢(48km北西) [Date county Kawamata town oaza Tsurusawa] [(48km West/North/West)]	2011/7/20 11:40	0.3	IC	降雨あり [Rain]	警察部隊 [Police unit]	
田村市 [Tamura city]	[13] 田村市常葉町西向屋形(37km西) [Tamura city Tokiwa town Nishimuki Yakata] [(37km West)]	2011/7/20 14:45	0.2	Nal	降雨あり [Rain]	日本原子力研究開発機構 [JAEA]	追加 [New]
	[14] 田村市常葉町常葉内町(34km西) [Tamura city Tokiwa town Tokiwa Uchimachi] [(34km West)]	2011/7/20 14:35	0.2	Nal	降雨あり [Rain]	日本原子力研究開発機構 [JAEA]	追加 [New]
	[15] 田村市常葉町山根鹿島(32km西) [Tamura city Tokiwa town Yamane Kashima] [(32km West)]	2011/7/20 14:26	0.6	Nal	降雨あり [Rain]	日本原子力研究開発機構 [JAEA]	追加 [New]
	[20] 田村市船引町新館下(41km西) [Tamura city Funehiki town Niitate shimo] [(41km West)]	2011/7/20 13:13	0.4	Nal	降雨あり [Rain]	日本原子力研究開発機構 [JAEA]	
	[22] 田村市船引町上移字後田(35km西北西) [Tamura city Funehiki town Kamiutsushi aza Ushirota] [(35km West/North/West)]	2011/7/20 12:48	0.3	Nal	降雨あり [Rain]	日本原子力研究開発機構 [JAEA]	
	[23] 田村市船引町南移水中内(37km西北西) [Tamura city Funehiki town Minamiutsushi Suichu-uchi] [(37km West/North/West)]	2011/7/20 13:05	0.5	Nal	降雨あり [Rain]	日本原子力研究開発機構 [JAEA]	
	[41] 田村市都路町古道(21km西) [Tamura city Miyakoji town Furumichi] [(21km West)]	2011/7/20 10:00	0.4	Nal	降雨なし [No Rain]	電力会社 [Electric power company]	追加 [New]
	[42] 田村市常葉町山根富岡(33km西) [Tamura city Tokiwa town Yamane Tomioka] [(33km West)]	2011/7/20 9:28	0.6	Nal	降雨なし [No Rain]	電力会社 [Electric power company]	追加 [New]
	[105] 田村市都路町古道字寺ノ前(21km西) [Tamura city Miyakoji town Furumichi aza Teranomae] [(21km West)]	2011/7/20 14:04	0.3	Nal	降雨あり [Rain]	日本原子力研究開発機構 [JAEA]	追加 [New]
	[113] 田村市都路町岩井沢(25km西) [Tamura city Miyakoji town Iwaizawa] [(25km West)]	2011/7/20 14:14	1.2	Nal	降雨あり [Rain]	日本原子力研究開発機構 [JAEA]	追加 [New]
[110] 田村市都路町古道(25km西) [Tamura city Miyakoji town Furumichi] [(25km West)]	2011/7/20 11:49	0.8	Nal	降雨あり [Rain]	文部科学省 [MEXT]		

測定場所 (東京電力株式会社福島第一原子力発電所からの距離) [Reading Point (length from TEPCO Fukushima Dai-ichi NPP)]		測定日時 [Monitoring Time]	数値 (マイクロシーベルト/時) [Reading (unit : μ Sv / h)]	使用線量計 [Detector]	天候 [Weather]	実施者 [Reading by]	今回追加 [New]	
二本松市 [Nihonmatsu city]	[10]	二本松市針道中島 (44km 西北西) [Nihonmatsu city Harimichi Nakajima] [(44km West/North/West)]	2011/7/20 14:13	0.6	Nal	降雨あり [Rain]	日本原子力研究開発機構 [JAEA]	追加 [New]
	[11]	二本松市太田字下田 (43km 西北西) [Nihonmatsu city Ota aza Shimoda] [(43km West/North/West)]	2011/7/20 13:35	0.9	Nal	降雨あり [Rain]	日本原子力研究開発機構 [JAEA]	
福島市 [Fukushima city]	[1]	福島市杉妻町 (62km 北西) [Fukushima city Sugitsuma town] [(62km North/West)]	2011/7/20 8:30	0.7	Nal	降雨なし [No Rain]	文部科学省 [MEXT]	
	[2]	福島市大波滝ノ入 (56km 北西) [Fukushima city Onami Takinoiri] [(56km North/West)]	2011/7/20 15:25	1.6	Nal	降雨なし [No Rain]	文部科学省 [MEXT]	追加 [New]
	[85]	福島市荒井原宿 (66km 西北西) [Fukushima city Arai Harajuku] [(66km West/North/West)]	2011/7/20 15:00	0.2	SD	降雨あり [Rain]	防衛省 [Ministry of Defense]	追加 [New]
			2011/7/20 10:00	0.4	SD	降雨あり [Rain]	防衛省 [Ministry of Defense]	追加 [New]
双葉郡葛尾村 [Futaba county Katsurao village]	[21]	双葉郡葛尾村上野川 (32km 西北西) [Futaba county Katsurao village Kaminogawa] [(32km West/North/West)]	2011/7/20 12:33	2.1	Nal	降雨あり [Rain]	日本原子力研究開発機構 [JAEA]	
	[104]	双葉郡葛尾村大字落合字落合 (25km 西北西) [Futaba county Katsurao village Oaza Ochiai aza Ochiai] [(25km West/North/West)]	2011/7/20 12:18	1.0	Nal	降雨あり [Rain]	日本原子力研究開発機構 [JAEA]	
双葉郡川内村 [Futaba county Kawauchi village]	[43]	双葉郡川内村下川内宮渡 (22km 西南西) [Futaba county Kawauchi village Shimokawauchi Miyawata] [(22km West/South/West)]	2011/7/20 10:55	0.4	Nal	降雨あり [Rain]	日本原子力研究開発機構 [JAEA]	
			2011/7/20 10:00	0.3	Nal	降雨あり [Rain]	電力会社 [Electric power company]	追加 [New]
	[76]	双葉郡川内村上川内早渡 (22km 西南西) [Futaba county Kawauchi village Kamikawauchi Hayawata] [(22km West/South/West)]	2011/7/20 11:04	0.3	Nal	降雨あり [Rain]	日本原子力研究開発機構 [JAEA]	
	[87]	双葉郡川内村上川内花ノ内 (29km 西南西) [Futaba county Kawauchi village Kamikawauchi Hananouchi] [(29km West/South/West)]	2011/7/20 18:00	0.6	IC	降雨あり [Rain]	防衛省 [Ministry of Defense]	追加 [New]
			2011/7/20 8:00	0.6	IC	降雨なし [No Rain]	防衛省 [Ministry of Defense]	追加 [New]
	[111]	双葉郡川内村上川内 (28km 西南西) [Futaba county Kawauchi village Kamikawauchi] [(28km West/South/West)]	2011/7/20 10:00	0.5	Nal	降雨あり [Rain]	日本原子力研究開発機構 [JAEA]	
[181]	双葉郡川内村上川内 (25km 西南西) [Futaba county Kawauchi village Kamikawauchi] [(25km West/South/West)]	2011/7/20 11:21	0.5	Nal	降雨あり [Rain]	日本原子力研究開発機構 [JAEA]		
双葉郡浪江町 [Futaba county Namie town]	[31]	双葉郡浪江町津島仲沖 (30km 西北西) [Futaba county Namie town Tsushima Nakaoki] [(30km West/North/West)]	2011/7/20 10:51	6.4	Nal	降雨あり [Rain]	日本原子力研究開発機構 [JAEA]	
	[32]	双葉郡浪江町赤宇木手七郎 (31km 北西) [Futaba county Namie town Akougi Teshichiro] [(31km North/West)]	2011/7/20 10:28	16.9	Nal	降雨あり [Rain]	日本原子力研究開発機構 [JAEA]	
	[34]	双葉郡浪江町津島大高木 (30km 西北西) [Futaba county Namie town Tsushima Taikougi] [(30km West/North/West)]	2011/7/20 12:02	3.9	Nal	降雨あり [Rain]	日本原子力研究開発機構 [JAEA]	
	[79]	双葉郡浪江町下津島萱深 (29km 西北西) [Futaba county Namie town shimotsushima kayabuka] [(29km West/North/West)]	2011/7/20 11:28	7.0	Nal	降雨あり [Rain]	日本原子力研究開発機構 [JAEA]	
	[83]	双葉郡浪江町赤宇木桐平 (24km 北西) [Futaba county Namie town Akougi Kunugidaira] [(24km North/West)]	2011/7/20 11:43	33.0	IC	降雨あり [Rain]	日本原子力研究開発機構 [JAEA]	
双葉郡榎葉町 [Futaba county Naraha town]	[45]	双葉郡榎葉町山田岡美し森 (20km 南) [Futaba county Naraha town Yamadaoka Utsukushimori] [(20km South)]	2011/7/20 12:20	0.4	Nal	降雨あり [Rain]	電力会社 [Electric power company]	追加 [New]
双葉郡広野町 [Futaba county Hirono town]	[71]	双葉郡広野町下北迫苗代替 (23km 南) [Futaba county Hirono town Shimokitaba Nawashirogae] [(23km South)]	2011/7/20 11:19	0.5	Nal	降雨あり [Rain]	文部科学省 [MEXT]	
	[112]	双葉郡広野町上浅見川 (24km 南南西) [Futaba county Hirono town Kamiiazamigawa] [(24km South/South/West)]	2011/7/20 11:33	1.0	Nal	降雨あり [Rain]	文部科学省 [MEXT]	
南相馬市 [Minami Soma city]	[7]	南相馬市鹿島区寺内本屋敷 (32km 北北西) [Minami Soma city Kashima ward Terauchi Motoyashiki] [(32km North/North/West)]	2011/7/20 11:39	0.6	Nal	降雨あり [Rain]	文部科学省 [MEXT]	
	[80]	南相馬市原町区高見町 (25km 北) [Minami Soma city Haramachi ward Takami town] [(25km North)]	2011/7/20 17:15	0.3	IC	降雨あり [Rain]	警察部隊 [Police unit]	追加 [New]
			2011/7/20 12:36	0.3	Nal	降雨あり [Rain]	文部科学省 [MEXT]	
			2011/7/20 10:55	0.3	IC	降雨あり [Rain]	警察部隊 [Police unit]	
	[103]	南相馬市原町区高大豆柄内 (21km 北) [Minami Soma city Haramachi ward Taka Mamegarauchi] [(21km North)]	2011/7/20 12:21	0.4	Nal	降雨あり [Rain]	文部科学省 [MEXT]	
	[107]	南相馬市原町区馬場下中内 (23km 北北西) [Minami Soma city Haramachi ward Baba Shimonakanouchi] [(23km North/North/West)]	2011/7/20 12:08	1.3	Nal	降雨あり [Rain]	文部科学省 [MEXT]	
[108]	南相馬市原町区大原台畑 (30km 北北西) [Minami Soma city Haramachi ward Ohara Daihata] [(30km North/North/West)]	2011/7/20 10:18	2.1	Nal	降雨あり [Rain]	文部科学省 [MEXT]		

東京電力株式会社福島第一原子力発電所周辺のモニタリング結果 (Readings at Reading Points out of TEPCO Fukushima Dai-ichi NPP)

測定日時 (Monitoring Time)
2011/7/20 7:50 ~ 18:00

測定箇所(Reading point)



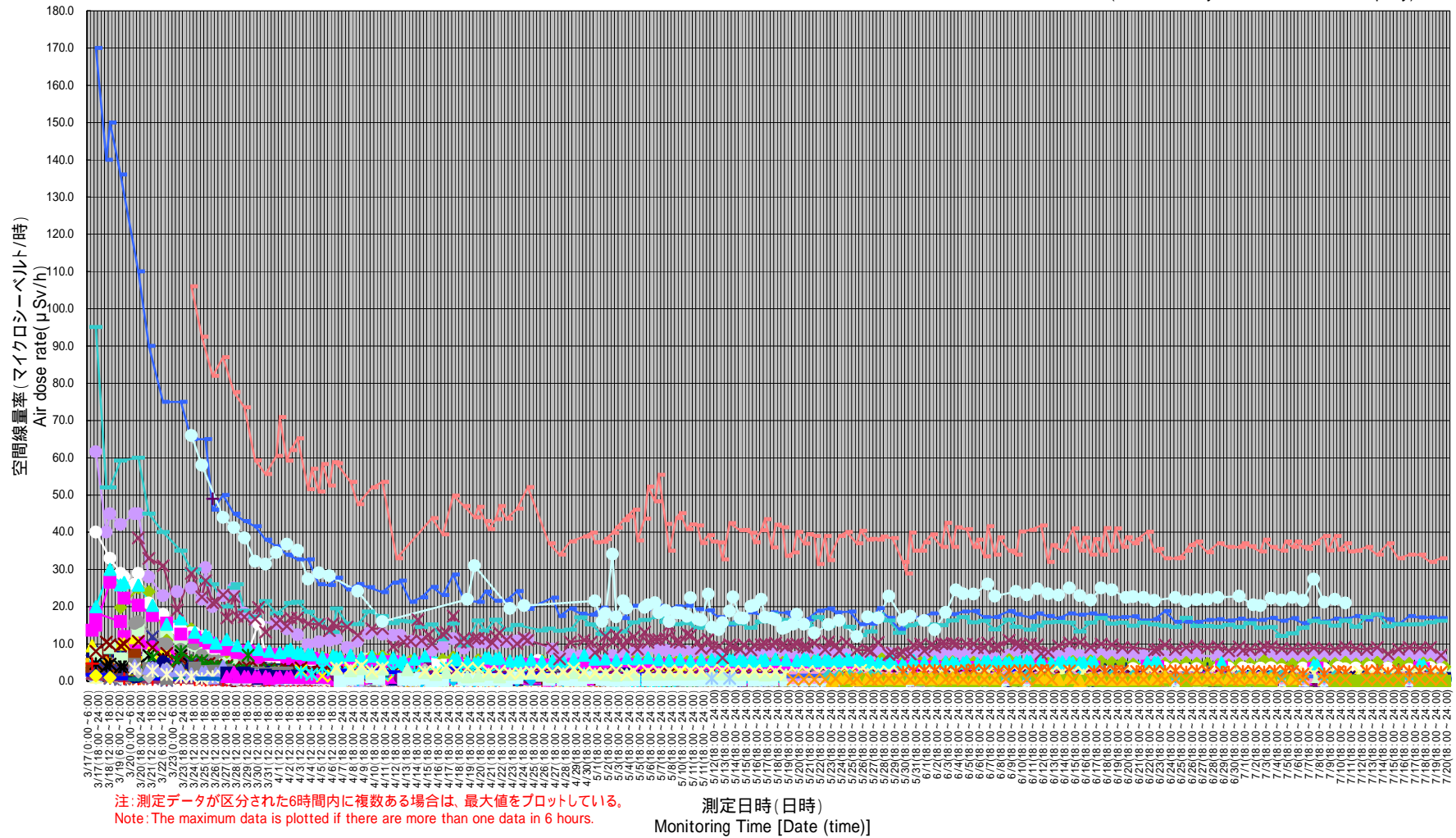
単位(Unit): マイクロシーベルト毎時 ($\mu\text{Sv/h}$)

円は範囲の概略を示す (Circles indicate approximate range.)

(注) TEPCO: Tokyo Electric Power Company

東京電力株式会社福島第一原子力発電所の20km以遠のモニタリング結果の推移 (Readings at Reading Points out of 20 km Zone of TEPCO Fukushima Dai-ichi NPP)

(TEPCO: Tokyo Electric Power Company)

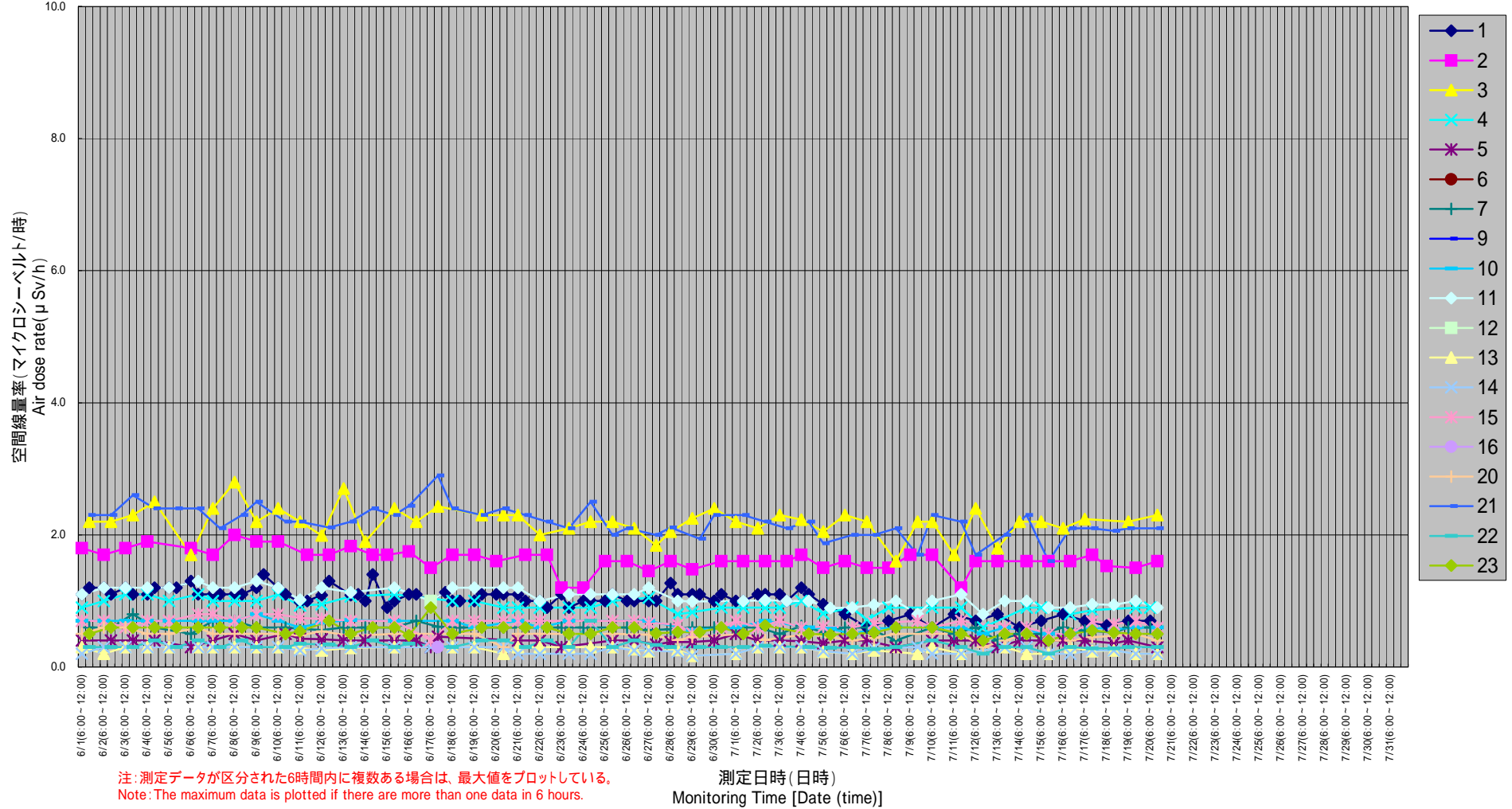


- 1
- 2
- 3
- 4
- 5
- 6
- 7
- 9
- 10
- 11
- 12
- 13
- 14
- 15
- 16
- 20
- 21
- 22
- 23
- 31
- 32
- 33
- 34
- 35
- 36
- 37
- 38
- 39
- 41
- 42
- 43
- 44
- 45
- 46
- 51
- 52
- 53
- 61
- 62
- 63
- 71
- 72
- 73
- 74
- 75
- 76
- 77
- 78
- 79
- 80
- 81
- 82
- 83
- 84
- 85
- 86
- 87
- 88
- 89
- 101
- 102
- 103
- 104
- 105
- 106
- 107
- 108
- 109
- 110
- 111
- 112
- 113
- 114
- 115
- 174
- 177
- 181

東京電力株式会社福島第一原子力発電所の20km以遠のモニタリング結果の推移 (6/1 ~ 7/20) (Readings at Reading Points out of 20 km Zone of TEPCO Fukushima Dai-ichi NPP June 1-July 20)

(測定場所 Reading point 1 ~ 7, 9 ~ 16, 20 ~ 23)

(TEPCO: Tokyo Electric Power Company)

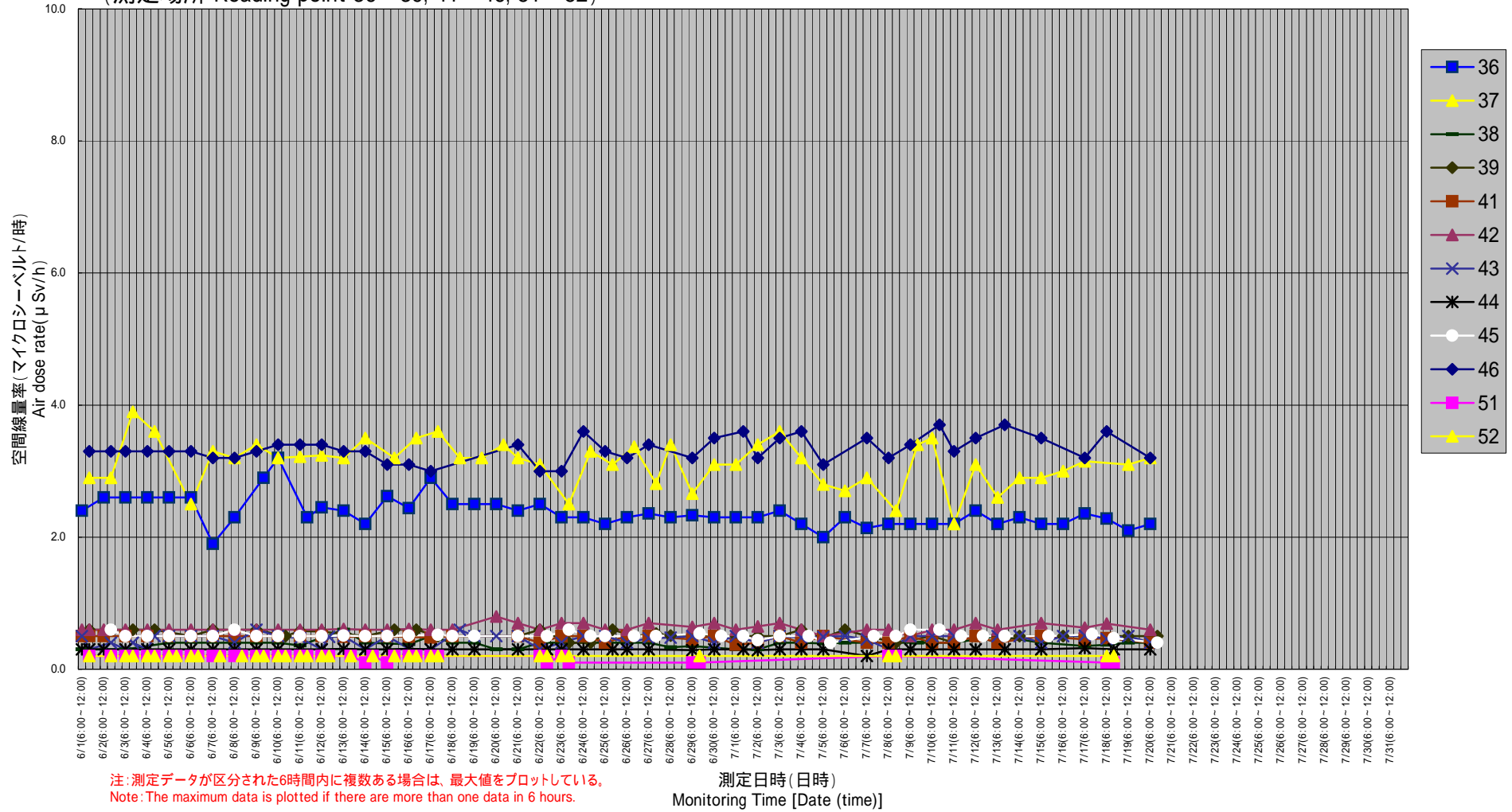


東京電力株式会社福島第一原子力発電所の20km以遠のモニタリング結果の推移 (6/1 ~ 7/20)

(Readings at Reading Points out of 20 km Zone of TEPCO Fukushima Dai-ichi NPP June 1-July 20)

(測定場所 Reading point 36 ~ 39, 41 ~ 46, 51 ~ 52)

(TEPCO: Tokyo Electric Power Company)

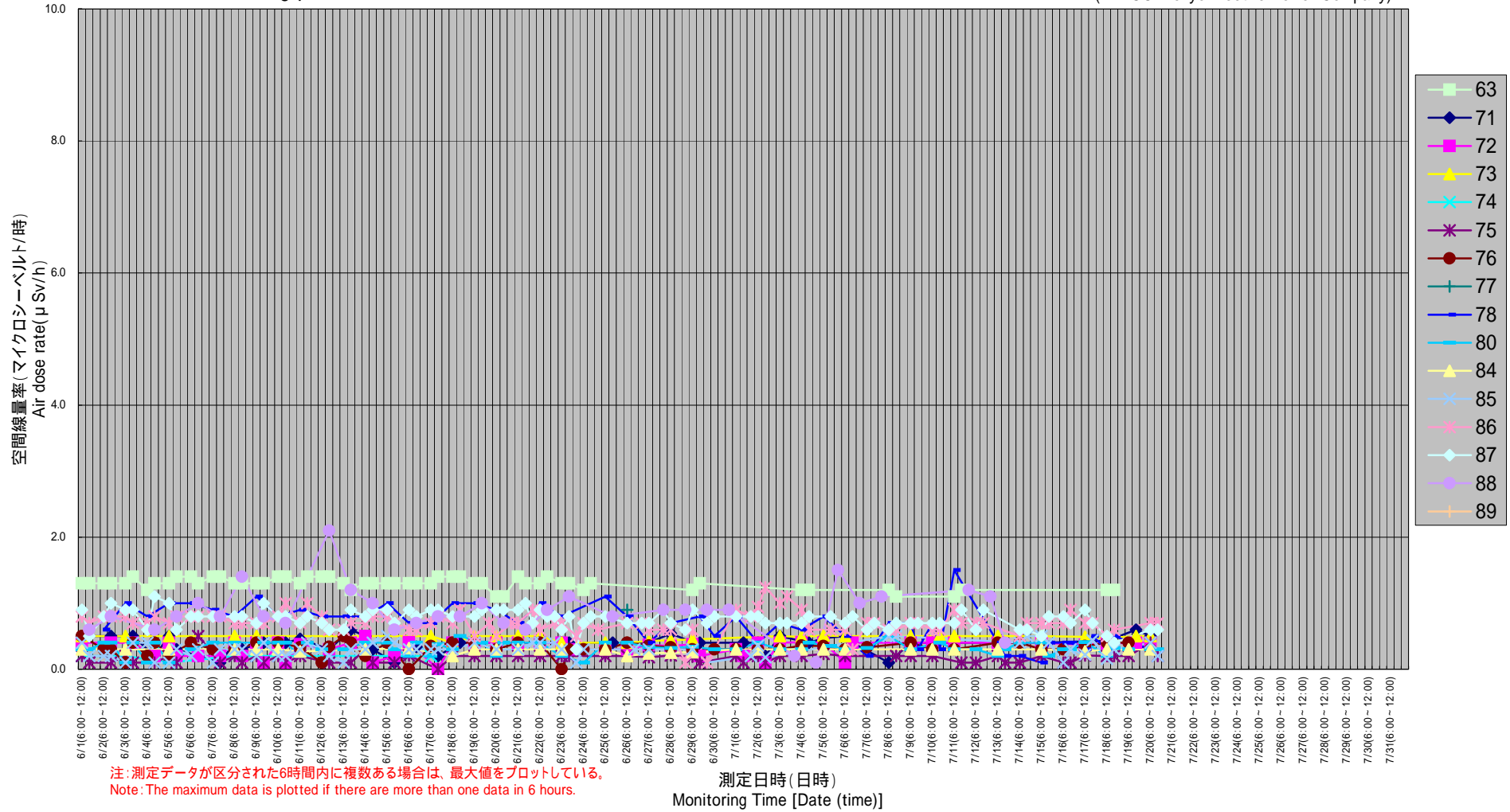


東京電力株式会社福島第一原子力発電所の20km以遠のモニタリング結果の推移 (6/1 ~ 7/20)

(Readings at Reading Points out of 20 km Zone of TEPCO Fukushima Dai-ichi NPP June 1-July 20)

(測定場所 Reading point 63, 71 ~ 78, 80, 84 ~ 89)

(TEPCO: Tokyo Electric Power Company)

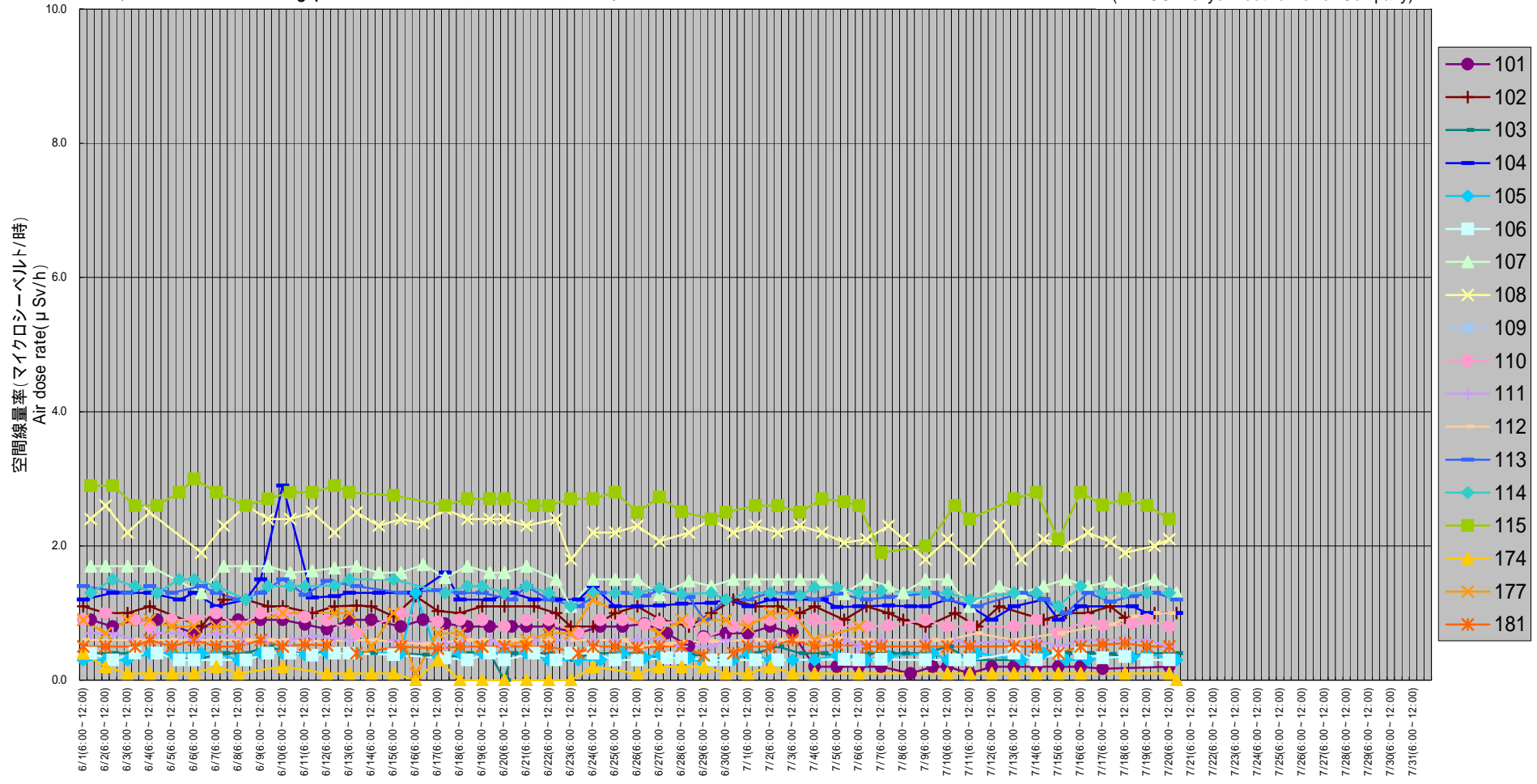


東京電力株式会社福島第一原子力発電所の20km以遠のモニタリング結果の推移 (6/1 ~ 7/20)

(Readings at Reading Points out of 20 km Zone of TEPCO Fukushima Dai-ichi NPP June 1-July 20)

(測定場所 Reading point 101 ~ 115, 174, 177, 181)

(TEPCO: Tokyo Electric Power Company)



注: 測定データが区分された6時間内に複数ある場合は、最大値をプロットしている。
 Note: The maximum data is plotted if there are more than one data in 6 hours.

測定日時 (日時)
 Monitoring Time [Date (time)]

飯館村 (平成23年7月20日測定)
[litate village (measured on July 20, 2011)]

線量計の種類 [type of detectors]

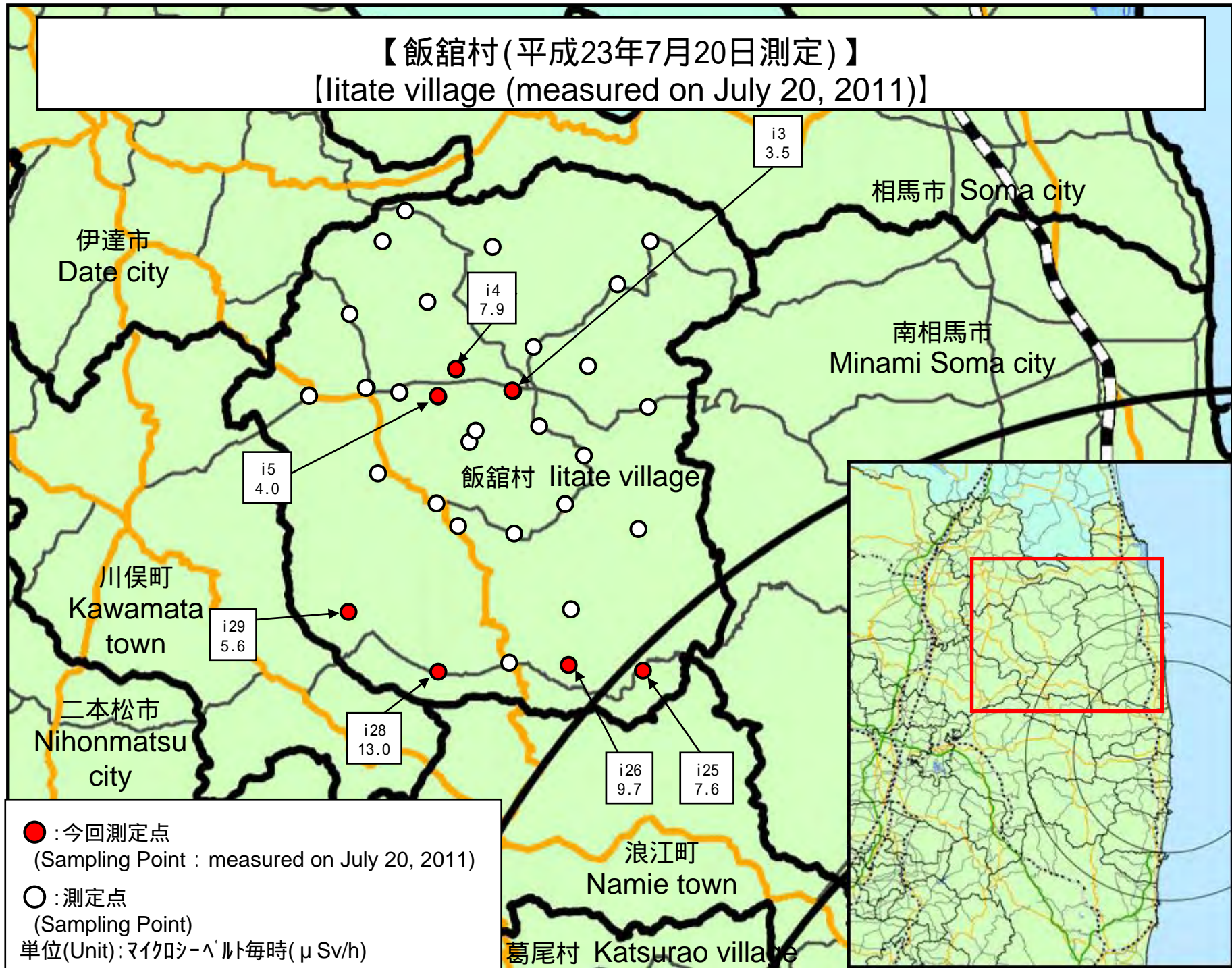
Nal : Nal(ヨウ化ナトリウム)シンチレータ [Nal scintillator detector]

[Abbreviations]

[JAEA : Japan Atomic Energy Agency]

測定場所 (東京電力株式会社福島第一発電所からの距離) [Reading Point (length from TEPCO Fukushima Dai-ichi NPP)]			測定日時 [Monitoring Time]	数値 (マイクロシーベルト/時) [Reading (unit : μ Sv / h)]	使用線量計 [Ditector]	天候 [Weather]	実施者 [Reading by]	今回追加 [New]
測定エリア [Reading Point]	i3	相馬郡飯館村草野(39km北西) [Soma county litate village Kusano [(39KmNorth/West)]	2011/7/20 15:05	3.5	Nal	降雨あり [Rain]	日本原子力研究開発機構 [JAEA]	追加 [New]
測定エリア [Reading Point]	i4	相馬郡飯館村深谷(41km北西) [Soma county litate village Hukaya [(41KmNorth/West)]	2011/7/20 14:58	7.9	Nal	降雨あり [Rain]	日本原子力研究開発機構 [JAEA]	追加 [New]
測定エリア [Reading Point]	i5	相馬郡飯館村深谷(40km北西) [Soma county litate village Hukaya [(40KmNorth/West)]	2011/7/20 14:47	4.0	Nal	降雨あり [Rain]	日本原子力研究開発機構 [JAEA]	追加 [New]
測定エリア [Reading Point]	i25	相馬郡飯館村蕨平(29km北西) [Soma county litate village Warabidaira [(29kmNorth/West)]	2011/7/20 10:11	7.6	Nal	降雨あり [Rain]	日本原子力研究開発機構 [JAEA]	
測定エリア [Reading Point]	i26	相馬郡飯館村長泥(31km北西) [Soma county litate village Nagadoro [(31kmNorth/West)]	2011/7/20 10:04	9.7	Nal	降雨なし [No Rain]	日本原子力研究開発機構 [JAEA]	
測定エリア [Reading Point]	i28	相馬郡飯館村比曽(34km北西) [Soma county litate village Hiso [(34kmNorth/West)]	2011/7/20 9:42	13.0	Nal	降雨なし [No Rain]	日本原子力研究開発機構 [JAEA]	
測定エリア [Reading Point]	i29	相馬郡飯館村上比曽(38km北西) [Soma county litate village Kamihiso [(38kmNorth/West)]	2011/7/20 9:35	5.6	Nal	降雨なし [No Rain]	日本原子力研究開発機構 [JAEA]	

【飯館村(平成23年7月20日測定)】
 [Iitate village (measured on July 20, 2011)]



伊達郡川俣町(平成23年7月20日測定)

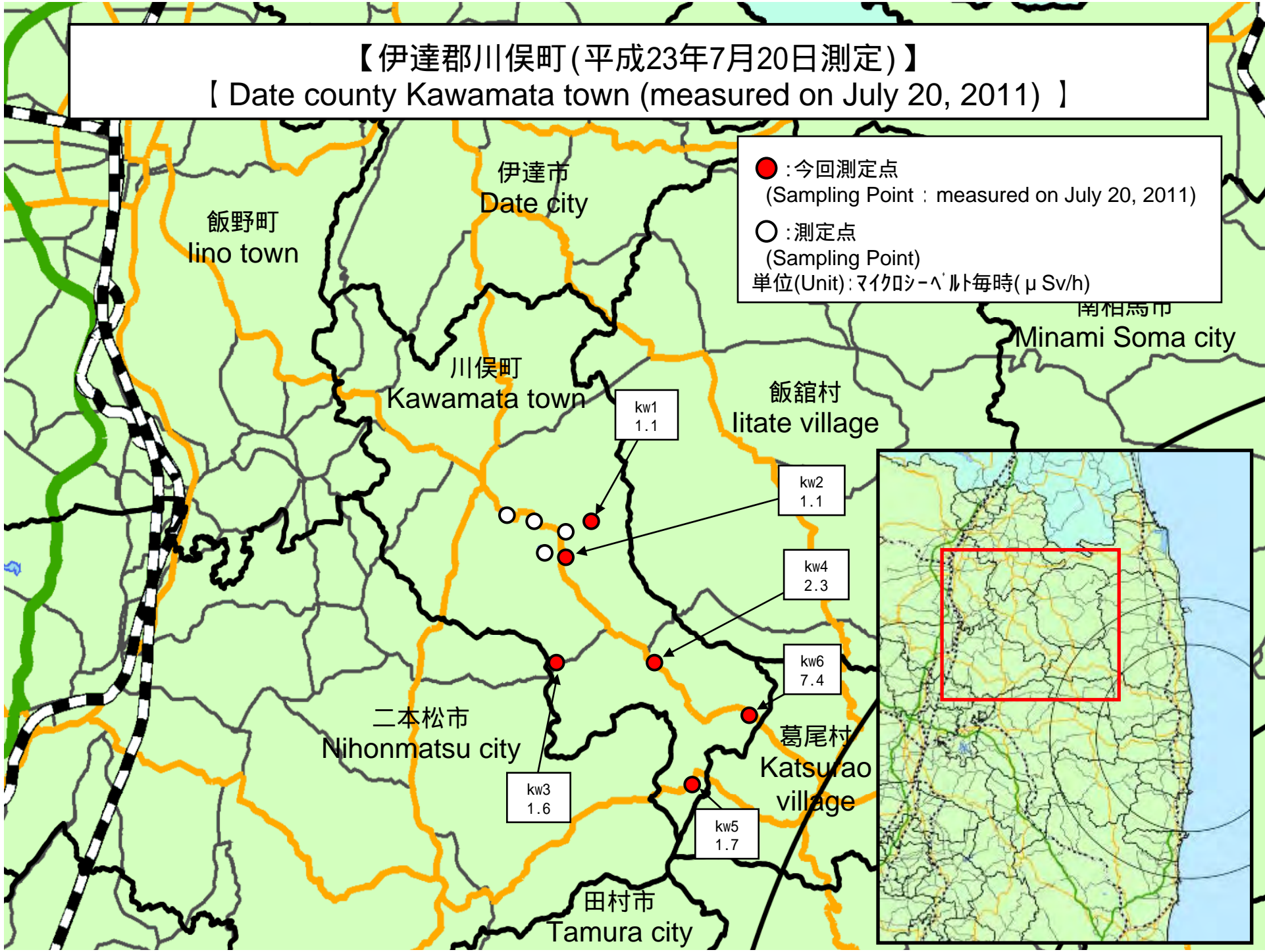
Date county Kawamata town (measured on July 20, 2011)

* NaI(ヨウ化ナトリウム)シンチレータによる値
(measured by NaI scintillator detector)

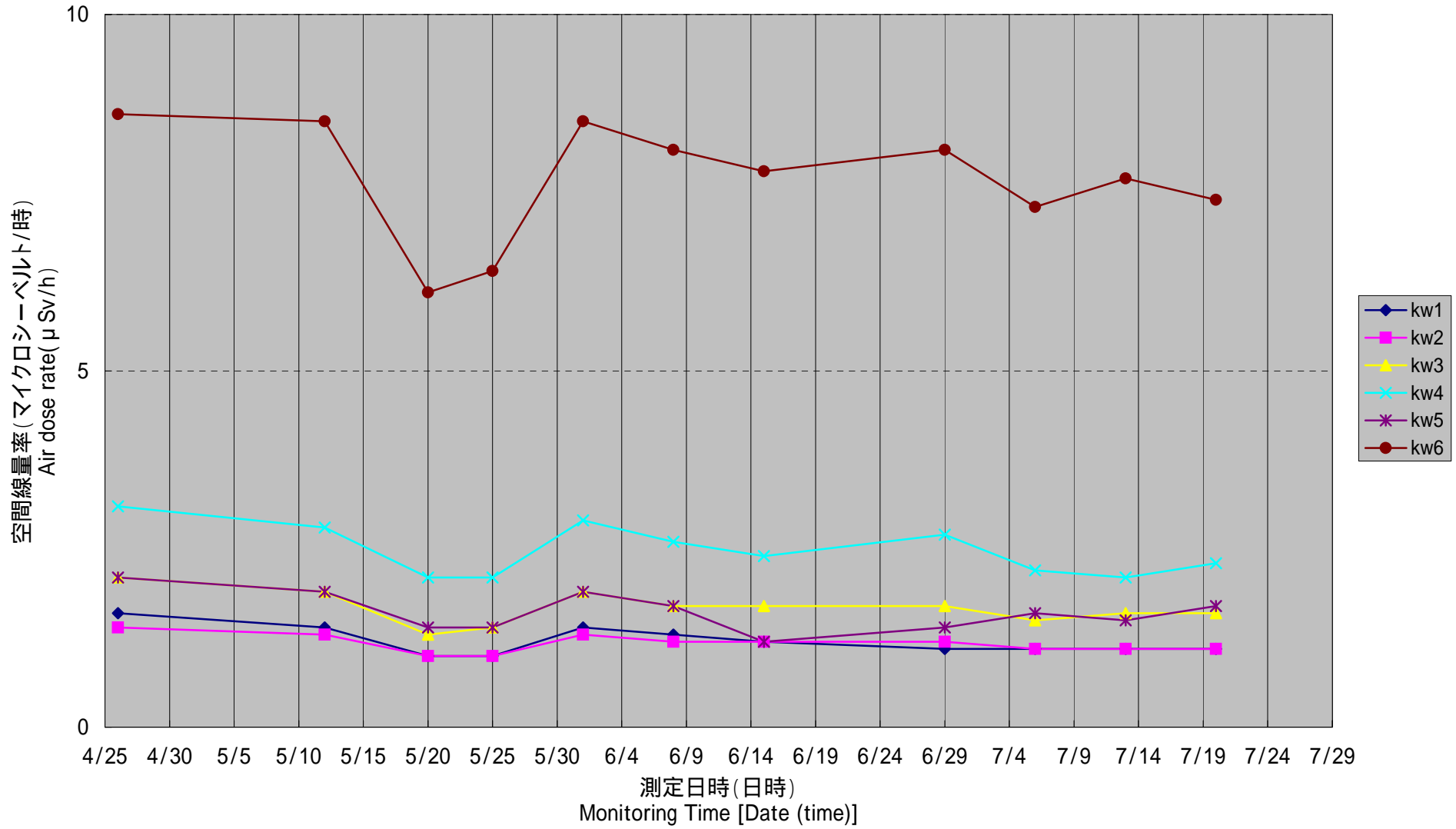
測定場所(福島第一発電所からの距離) Reading Post(length from NPP)		測定日時 Monitoring Time	数値(マイクロシーベルト/時)* Reading(unit : μ Sv / h)	天候 Weather	実施者 Reading by
測定エリア Reading Point	kw1 伊達郡川俣町小綱木字後沢(42km北西) Date county Kawamata town Kotsunagi aza Ushirozawa (42kmNorth/West)	2011/7/20 9:28	1.1	降雨なし No Rain	福島県 Fukushima Prefecture
測定エリア Reading Point	kw2 伊達郡川俣町小綱木字上羽金(42km北西) Date county Kawamata town Kotsunagi aza Kamihagane (42kmNorth/West)	2011/7/20 9:40	1.1	降雨なし No Rain	福島県 Fukushima Prefecture
測定エリア Reading Point	kw3 伊達郡川俣町山木屋字下長橋(40km西北西) Date county Kawamata town Yamakiya aza Shimonagahashi (40kmWest/North/West)	2011/7/20 9:59	1.6	降雨なし No Rain	福島県 Fukushima Prefecture
測定エリア Reading Point	kw4 伊達郡川俣町山木屋字房由(37km北西) Date county Kawamata town Yamakiya aza Bouyoshi (37kmNorth/West)	2011/7/20 10:12	2.3	降雨なし No Rain	福島県 Fukushima Prefecture
測定エリア Reading Point	kw5 伊達郡川俣町山木屋一舩立山 (34km西北西) Date county Kawamata town Yamakiya Isshoutatsuyama (34kmWest/North/West)	2011/7/20 10:24	1.7	降雨なし No Rain	福島県 Fukushima Prefecture
測定エリア Reading Point	kw6 伊達郡川俣町山木屋広久保山 (33km北西) Date county Kawamata town Yamakiya Hirokuboyama (33kmNorth/West)	2011/7/20 10:37	7.4	降雨あり Rain	福島県 Fukushima Prefecture

【伊達郡川俣町(平成23年7月20日測定)】
【 Date county Kawamata town (measured on July 20, 2011) 】

● : 今回測定点
(Sampling Point : measured on July 20, 2011)
○ : 測定点
(Sampling Point)
単位(Unit): マイクロシーベルト毎時(μSv/h)



川俣町(H23/4/25 ~ 7/20)
Kawamata village (measured on Apr 25 - July 20, 2011)



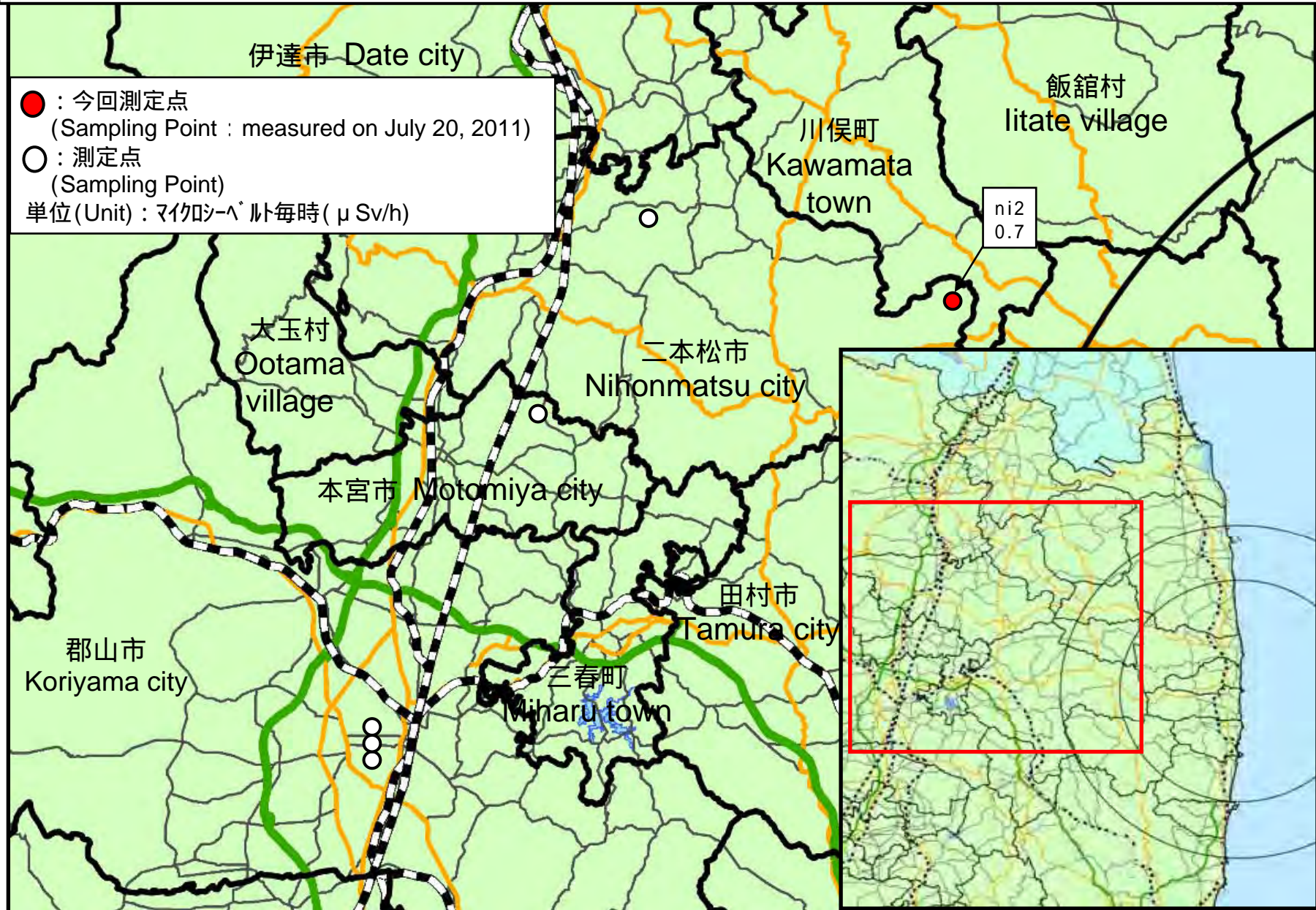
郡山市、二本松市、本宮市
(平成23年7月20日測定)
Koriyama city, Nihonmatsu city, Motomiya city
(measured on July 20, 2011)

* NaI(ヨウ化ナトリウム)シンチレータによる値
(measured by NaI scintillator detector)

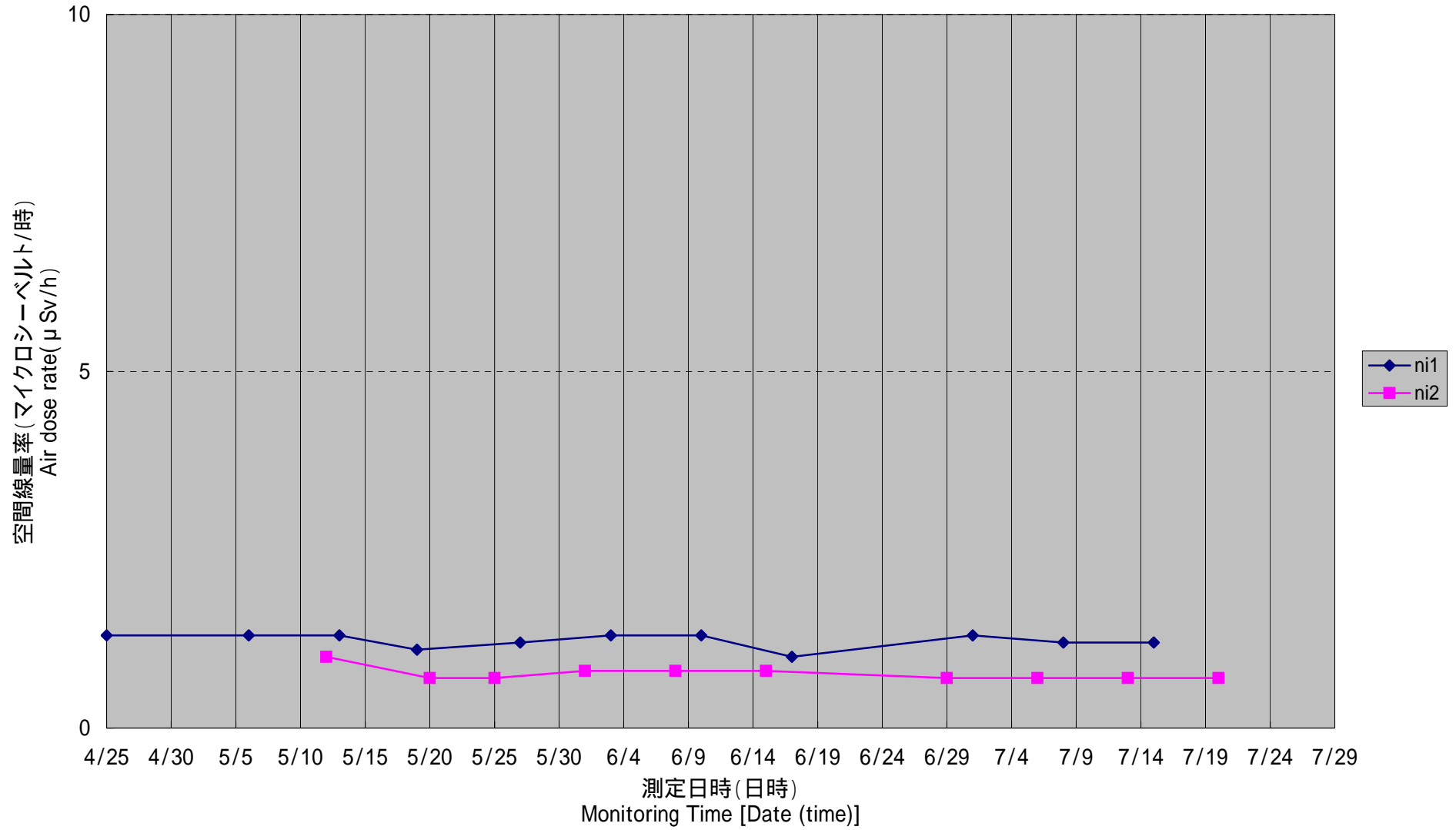
測定場所(福島第一発電所からの距離) Reading Post(length from NPP)		測定日時 Monitoring Time	数値(マイクロシーベルト/時)* Reading(unit : μ Sv / h)	天候 Weather	実施者 Reading by	
測定エリア Reading Point	ni2	二本松市田沢下曲山 (36km西北西) Nihonmatsu city Tazawa Shimomagariyama (36km West/North/West)	2011/7/20 10:49	0.7	降雨あり Rain	福島県 Fukushima Prefecture

【郡山市、二本松市、本宮市（平成23年7月20日測定）】

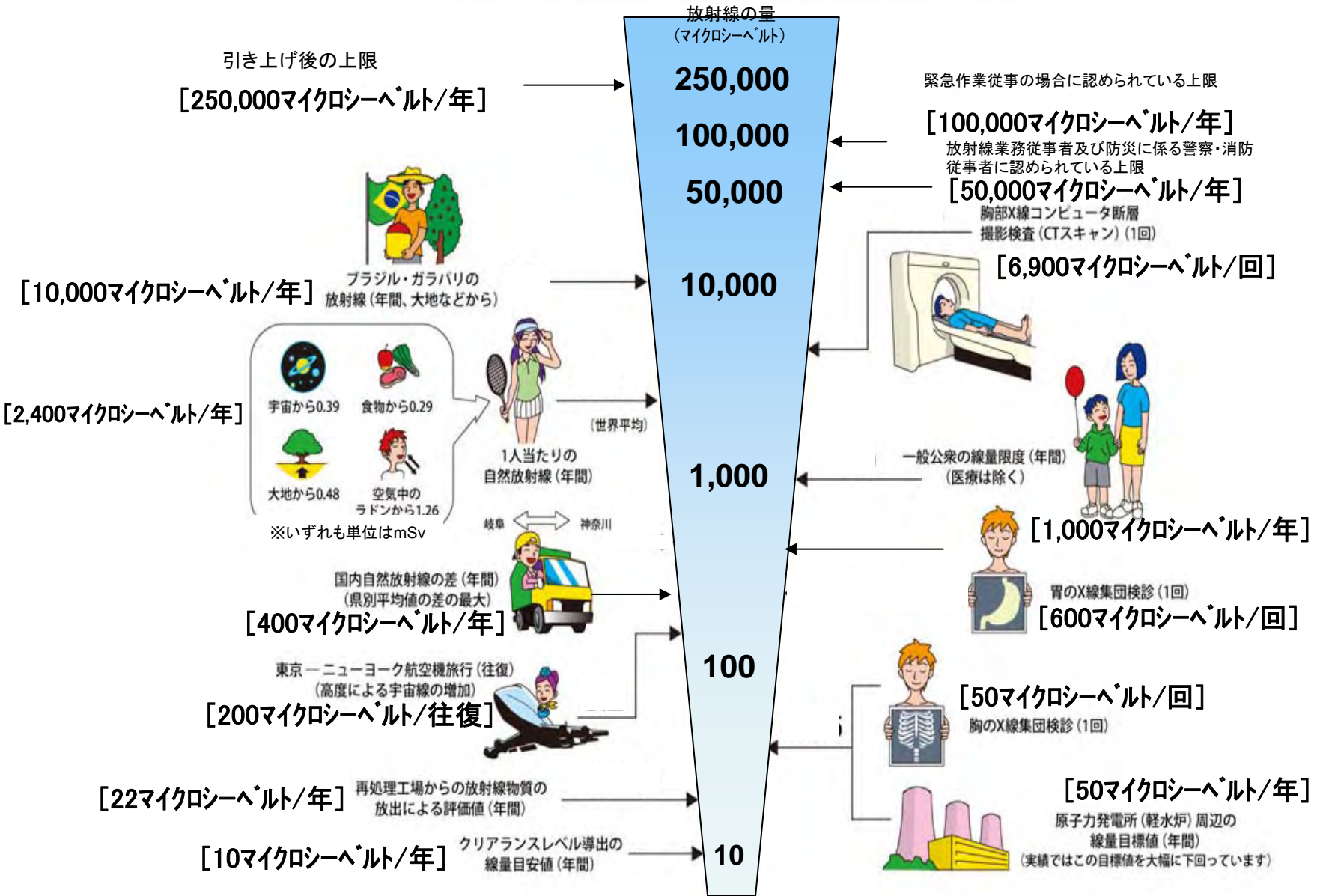
【 Koriyama city, Nihonmatsu city, Motomiya city (measured on July 20, 2011) 】



二本松市(H23/4/25 ~ 7/20)
Nihonmatsu city (measured on April 25 - July 20, 2011)



日常生活と放射線

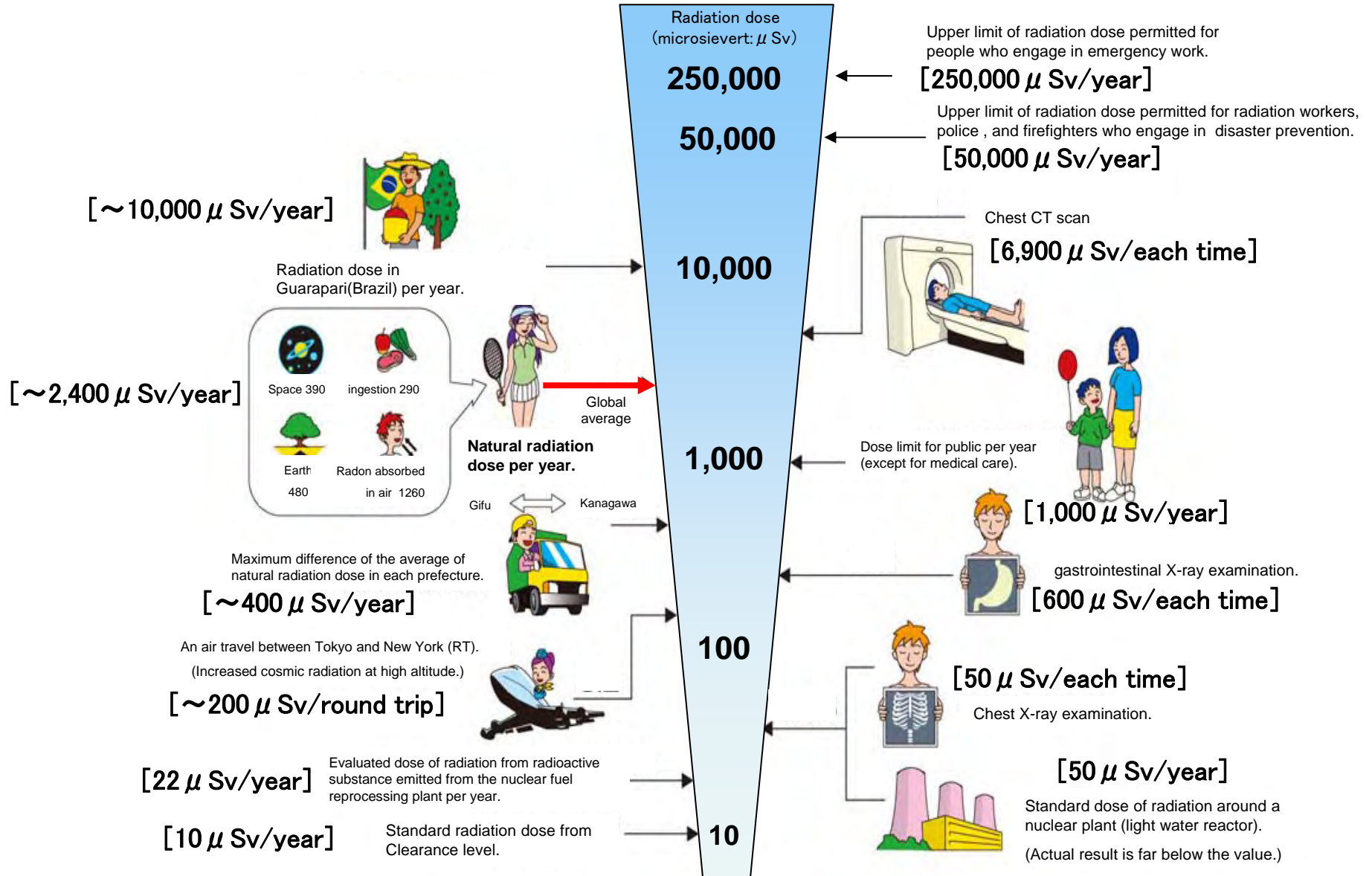


※ Sv【シーベルト】=放射線の種類による生物効果の定数(※) × Gy【グレイ】

※ X線、γ線では 1

Radiation in Daily-life

※Unit : μSv



※ Sv [Sievert] = Constant of organism effect by kind of radiation (※) × Gy [gray]

※ It is 1 in case of X ray and γ ray.