

東京電力株式会社福島第一原子力発電所の20km以遠のモニタリング結果について
[Readings at Reading Points out of 20 km Zone of TEPCO Fukushima Dai-ichi NPP]

平成23年7月20日 18時00分現在
[As of 18:00 July 20, 2011]
文 部 科 学 省

[Ministry of Education, Culture, Sports, Science and Technology (MEXT)]

文部科学省が集計した結果
[Monitoring Outputs by MEXT]

線量計の種類 [Type of detectors]

Nal : Nal(ヨウ化ナトリウム)シンチレータによる値 [measured by Nal scintillator detector]

IC : 電離箱による値 [measured by ionization chamber type survey meter]

SD : 半導体検出器による値 [measured by semiconductor detector]

[Abbreviations]

[TEPCO : Tokyo Electric Power Company]

[JAEA : Japan Atomic Energy Agency]

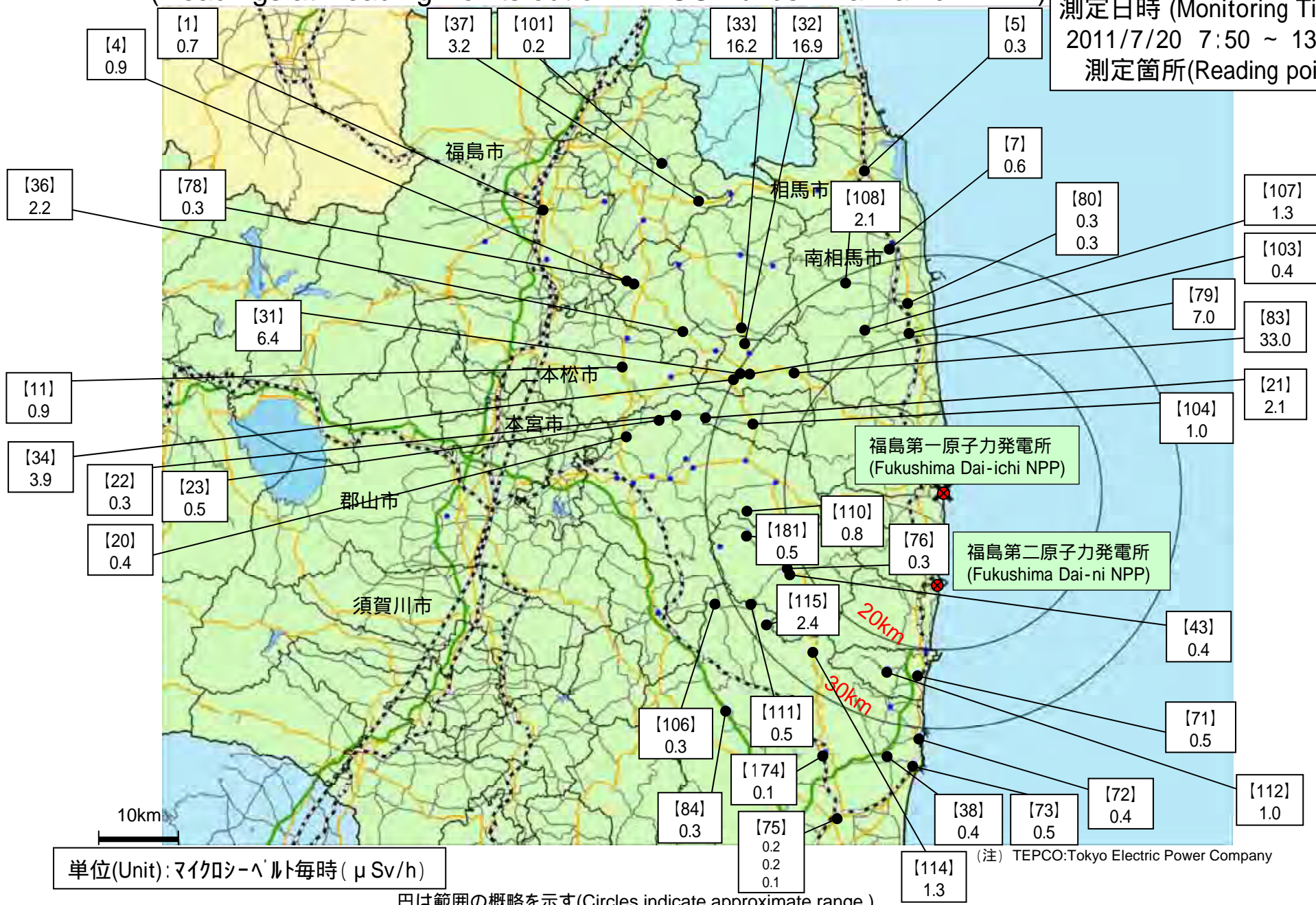
測定場所(東京電力株式会社福島第一原子力発電所からの距離) [Reading Point(length from TEPCO Fukushima Dai-ichi NPP)]		測定日時 [Monitoring Time]	数値(マイクロシーベルト/時) [Reading(unit : μ Sv / h)]	使用線量計 [Detector]	天候 [Weather]	実施者 [Reading by]
いわき市 [Iwaki city]	[38] いわき市四倉町白岩保木田(34km南南西) [Iwaki City Yotsukura town Shiraiwa Hokita] [(34kmSouth/South/West)]	2011/7/20 10:42	0.4	Nal	降雨あり [Rain]	文部科学省 [MEXT]
	[72] いわき市久之浜町久之浜字北荒蒔(31km南) [Iwaki city Hisanohama town Hisanohama aza Kitaaramaki] [(31kmSouth)]	2011/7/20 11:05	0.4	Nal	降雨あり [Rain]	文部科学省 [MEXT]
	[73] いわき市四倉町(35km南) [Iwaki City Yotsukura town] [(35kmSouth)]	2011/7/20 10:55	0.5	Nal	降雨あり [Rain]	文部科学省 [MEXT]
	[75] いわき市内郷御厩町(43km南南西) [Iwaki city Uchigoumimaya town] [(43kmSouth/South/West)]	2011/7/20 12:30	0.2	IC	降雨あり [Rain]	警察部隊 [Police unit]
		2011/7/20 10:15	0.2	Nal	降雨あり [Rain]	文部科学省 [MEXT]
		2011/7/20 7:50	0.1	IC	降雨なし [No Rain]	警察部隊 [Police unit]
	[84] いわき市三和町差塩(39km南西) [Iwaki city Miwa-town Saiso] [(39kmSouth/West)]	2011/7/20 9:43	0.3	Nal	降雨あり [Rain]	文部科学省 [MEXT]
	[106] いわき市川前町小白井字将監小屋(32km西南西) [Iwaki city Kawamae town Ojroi aza Syokangoya] [(32kmWest/South/West)]	2011/7/20 9:45	0.3	Nal	降雨なし [No Rain]	日本原子力研究開発機構 [JAEA]
	[114] いわき市小川町上小川(26km南西) [Iwaki city Ogawa town Kamiogawa(26kmSouth/West)]	2011/7/20 10:33	1.3	Nal	降雨あり [Rain]	日本原子力研究開発機構 [JAEA]
	[115] いわき市川前町下桶売萩(28km南西) [Iwaki city Kawamae town Simookeuri Ogi] (28kmSouth/West)]	2011/7/20 10:11	2.4	Nal	降雨あり [Rain]	日本原子力研究開発機構 [JAEA]
[174] いわき市小川町高萩(36km南南西) [Iwaki city Ogawa town Takahagi] (36kmSouth/South/West)]	2011/7/20 9:00	0.1	IC	降雨あり [Rain]	警察部隊 [Police unit]	
相馬市 [Soma city]	[5] 相馬市中野寺前(42km北北西) [Soma city Nakanoteramae] [(42kmNorth/North/West)]	2011/7/20 13:53	0.3	Nal	降雨あり [Rain]	文部科学省 [MEXT]

測定場所(東京電力株式会社福島第一原子力発電所からの距離) [Reading Point(length from TEPCO Fukushima Dai-ichi NPP)]		測定日時 [Monitoring Time]	数値(マイクロシーベルト/時) [Reading(unit : μ Sv / h)]	使用線量計 [Ditector]	天候 [Weather]	実施者 [Reading by]
相馬郡飯館村 [Soma county Iitate Village]	[33] 相馬郡飯館村長泥(33km北西) [Soma county Iitate Village Nagadoro [(33kmNorth/West)]]	2011/7/20 9:48	16.2	Nal	降雨なし [No Rain]	日本原子力研究開発機構 [JAEA]
伊達市 [Date city]	[37] 伊達市霊山町石田宝司沢(48km北西) [Date city Ryozen town Ishida Hojizawa [(48kmNorth/West)]]	2011/7/20 9:37	3.2	Nal	降雨なし [No Rain]	文部科学省 [MEXT]
	[101] 伊達市霊山町大石字三ノ輪(55km北西) [Date city Ryozen town Oishi aza Minowa [(55kmNorth/West)]]	2011/7/20 9:14	0.2	Nal	降雨なし [No Rain]	文部科学省 [MEXT]
伊達郡川俣町 [Date county Kawamata town]	[4] 伊達郡川俣町大字鶴沢字川端(47km北西) [Date county Kawamata town oaza Tsurusawa aza Kawabata [(47kmNorth/West)]]	2011/7/20 8:58	0.9	Nal	降雨なし [No Rain]	日本原子力研究開発機構 [JAEA]
	[36] 伊達郡川俣町山木屋大洪(38km西北西) [Date county Kawamata town Yamakiya Oonukari [(38kmWest/North/West)]]	2011/7/20 9:20	2.2	Nal	降雨なし [No Rain]	日本原子力研究開発機構 [JAEA]
	[78] 伊達郡川俣町鶴沢(48km北西) [Date county Kawamata town oaza Tsurusawa [(48kmWest/North/West)]]	2011/7/20 11:40	0.3	IC	降雨あり [Rain]	警察部隊 [Police unit]
田村市 [Tamura city]	[20] 田村市船引町新館下(41km西) [Tamura city Funehiki town Niitate shimo [(41kmWest)]]	2011/7/20 13:13	0.4	Nal	降雨あり [Rain]	日本原子力研究開発機構 [JAEA]
	[22] 田村市船引町上移字後田(35km西北西) [Tamura city Funehiki town Kamiutsushi aza Ushirota [(35kmWest/North/West)]]	2011/7/20 12:48	0.3	Nal	降雨あり [Rain]	日本原子力研究開発機構 [JAEA]
	[23] 田村市船引町南移水中内(37km西北西) [Tamura city Funehiki town Minamiutsushi Suichu-uchi [(37kmWest/North/West)]]	2011/7/20 13:05	0.5	Nal	降雨あり [Rain]	日本原子力研究開発機構 [JAEA]
	[110] 田村市都路町古道(25km西) [Tamura city Miyakoji town Furumichi [(25kmWest)]]	2011/7/20 11:49	0.8	Nal	降雨あり [Rain]	文部科学省 [MEXT]

測定場所 (東京電力株式会社福島第一原子力発電所からの距離) [Reading Point(length from TEPCO Fukushima Dai-ichi NPP)]			測定日時 [Monitoring Time]	数値(マイクロシーベルト/時) [Reading(unit : μSv / h)]	使用線量計 [Ditector]	天候 [Weather]	実施者 [Reading by]
二本松市 [Nihonmatsu city]	[11]	二本松市太田字下田 (43km西北西) [Nihonmatsu city Ota aza Shimoda] [(43kmWest/North/West)]	2011/7/20 13:35	0.9	Nal	降雨あり [Rain]	日本原子力研究開発機構 [JAEA]
福島市 [Fukushima city]	[1]	福島市杉妻町 (62km北西) [Fukushima city Sugitsuma town] [(62kmNorth/West)]	2011/7/20 8:30	0.7	Nal	降雨なし [No Rain]	文部科学省 [MEXT]
双葉郡葛尾村 [Futaba County Katsurao Village]	[21]	双葉郡葛尾村上野川 (32km西北西) [Futaba County Katsurao Village Kaminogawa] [(32kmWest/North/West)]	2011/7/20 12:33	2.1	Nal	降雨あり [Rain]	日本原子力研究開発機構 [JAEA]
	[104]	双葉郡葛尾村大字落合字落合 (25km西北西) [Futaba county Katsurao village Oaza Ochiai aza Ochiai] [(25kmWest/North/West)]	2011/7/20 12:18	1.0	Nal	降雨あり [Rain]	日本原子力研究開発機構 [JAEA]
双葉郡川内村 [Futaba county Kawauchi Village]	[43]	双葉郡川内村下川内宮渡 (22km西南西) [Futaba county Kawauchi Village Shimokawauchi Miyawata] [(22kmWest/South/West)]	2011/7/20 10:55	0.4	Nal	降雨あり [Rain]	日本原子力研究開発機構 [JAEA]
	[76]	双葉郡川内村上川内早渡 (22km西南西) [Futaba county Kawauchi Village Kamikawauchi Hayawata] [(22kmWest/South/West)]	2011/7/20 11:04	0.3	Nal	降雨あり [Rain]	日本原子力研究開発機構 [JAEA]
	[111]	双葉郡川内村上川内(28km西南西) [Futaba county Kawauchi Village Kamikawauchi] [(28kmWest/South/West)]	2011/7/20 10:00	0.5	Nal	降雨あり [Rain]	日本原子力研究開発機構 [JAEA]
	[181]	双葉郡川内村上川内(25km西南西) [Futaba county Kawauchi Village Kamikawauchi] [(25kmWest/South/West)]	2011/7/20 11:21	0.5	Nal	降雨あり [Rain]	日本原子力研究開発機構 [JAEA]
双葉郡浪江町 [Futaba county Namie town]	[31]	双葉郡浪江町津島仲沖 (30km西北西) [Futaba county Namie town Tsushima Nakaoki] [(30kmWest/North/West)]	2011/7/20 10:51	6.4	Nal	降雨あり [Rain]	日本原子力研究開発機構 [JAEA]
	[32]	双葉郡浪江町赤字木手七郎 (31km北西) [Futaba county Namie town Akouji Teshichiro] [(31kmNorth/West)]	2011/7/20 10:28	16.9	Nal	降雨あり [Rain]	日本原子力研究開発機構 [JAEA]
	[34]	双葉郡浪江町津島大高木 (30km西北西) [Futaba county Namie town Tsushima Taikouji] [(30kmWest/North/West)]	2011/7/20 12:02	3.9	Nal	降雨あり [Rain]	日本原子力研究開発機構 [JAEA]
	[79]	双葉郡浪江町下津島萱深 (29km西北西) [Futaba county Namie town shimotsushima kayabuka] [(29kmWest/North/West)]	2011/7/20 11:28	7.0	Nal	降雨あり [Rain]	日本原子力研究開発機構 [JAEA]
	[83]	双葉郡浪江町赤字木柗平 (24km北西) [Futaba county Namie town Akouji Kunugidaira] [(24kmNorth/West)]	2011/7/20 11:43	33.0	IC	降雨あり [Rain]	日本原子力研究開発機構 [JAEA]
双葉郡広野町 [Futaba county Hirono town]	[71]	双葉郡広野町下北迫苗代替 (23km南) [Futaba county Hirono town Shimokitaba Nawashirogae] [(23kmSouth)]	2011/7/20 11:19	0.5	Nal	降雨あり [Rain]	文部科学省 [MEXT]
	[112]	双葉郡広野町上浅見川 (24km南南西) [Futaba county Hirono town Kamiazamigawa] [(24kmSouth/South/West)]	2011/7/20 11:33	1.0	Nal	降雨あり [Rain]	文部科学省 [MEXT]
南相馬市 [Minami Soma city]	[7]	南相馬市鹿島区寺内本屋敷 (32km北北西) [Minami Soma city Kashima ward Terauchi Motoyashiki] [(32kmNorth/North/West)]	2011/7/20 11:39	0.6	Nal	降雨あり [Rain]	文部科学省 [MEXT]
	[80]	南相馬市原町区高見町 (25km北) [Minami Soma city Haramachi ward Takami town] [(25kmNorth)]	2011/7/20 12:36	0.3	Nal	降雨あり [Rain]	文部科学省 [MEXT]
			2011/7/20 10:55	0.3	IC	降雨あり [Rain]	警察部隊 [Police unit]
	[103]	南相馬市原町区高大豆柄内 (21km北) [Minami Soma city Haramachi ward taka Mamegarauchi] [(21kmNorth)]	2011/7/20 12:21	0.4	Nal	降雨あり [Rain]	文部科学省 [MEXT]
	[107]	南相馬市原町区馬場下中内 (23km北北西) [Minami Soma city Haramachi ward Baba Shimonakanouchi] [(23kmNorth/North/West)]	2011/7/20 12:08	1.3	Nal	降雨あり [Rain]	文部科学省 [MEXT]
[108]	南相馬市原町区大原台畑 (30km北北西) [Minami Soma city Haramachi ward Ohara Daihata] [(30kmNorth/North/West)]	2011/7/20 10:18	2.1	Nal	降雨あり [Rain]	文部科学省 [MEXT]	

東京電力株式会社福島第一原子力発電所周辺のモニタリング結果 (Readings at Reading Points out of TEPCO Fukushima Dai-ichi NPP)

測定日時 (Monitoring Time)
2011/7/20 7:50 ~ 13:53
測定箇所(Reading point)



飯館村 (平成23年7月20日測定)
[Iitate village (measured on July 20, 2011)]

線量計の種類 [type of detectors]

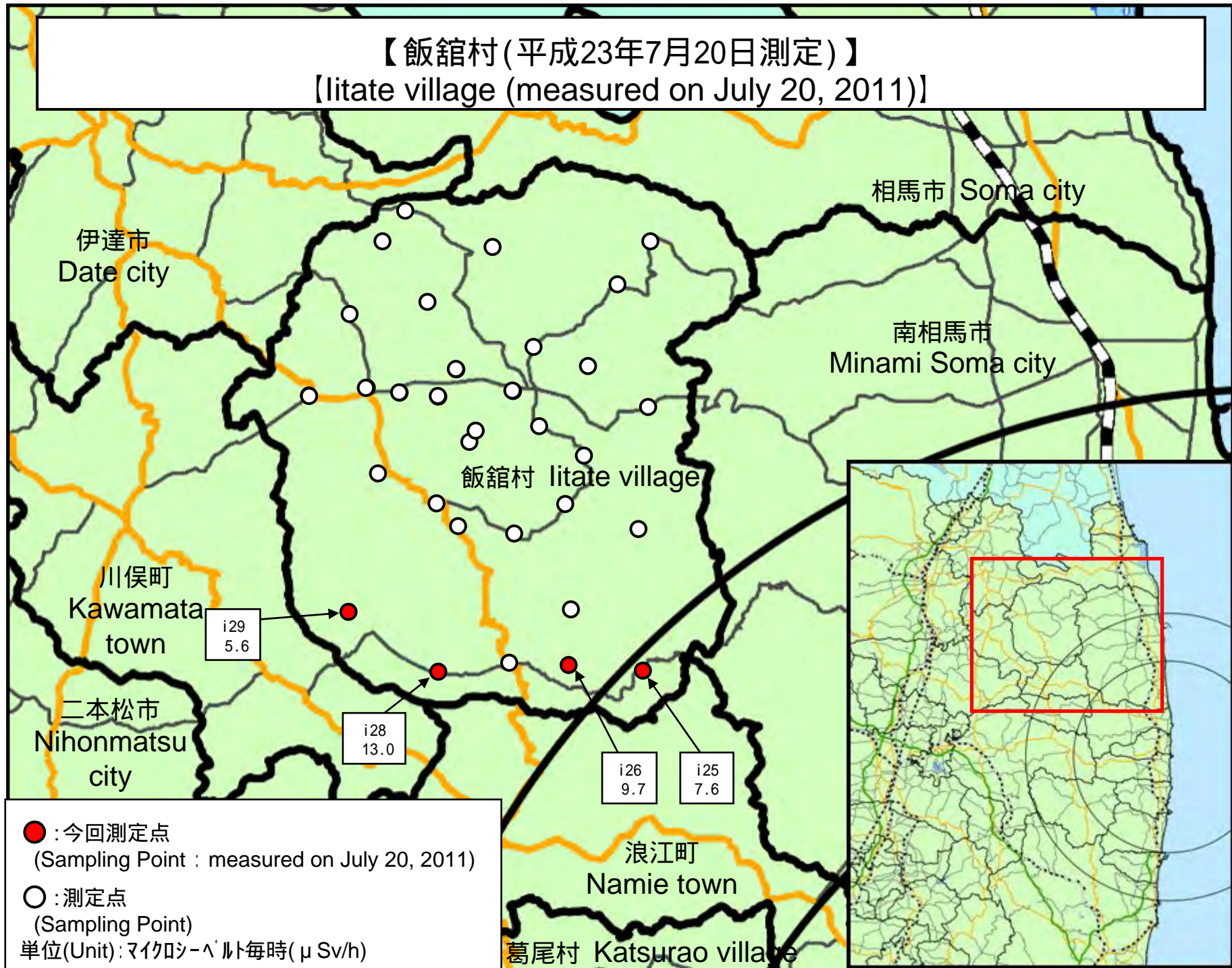
Nal : Nal(ヨウ化ナトリウム)シンチレータ [Nal scintillator detector]

[Abbreviations]

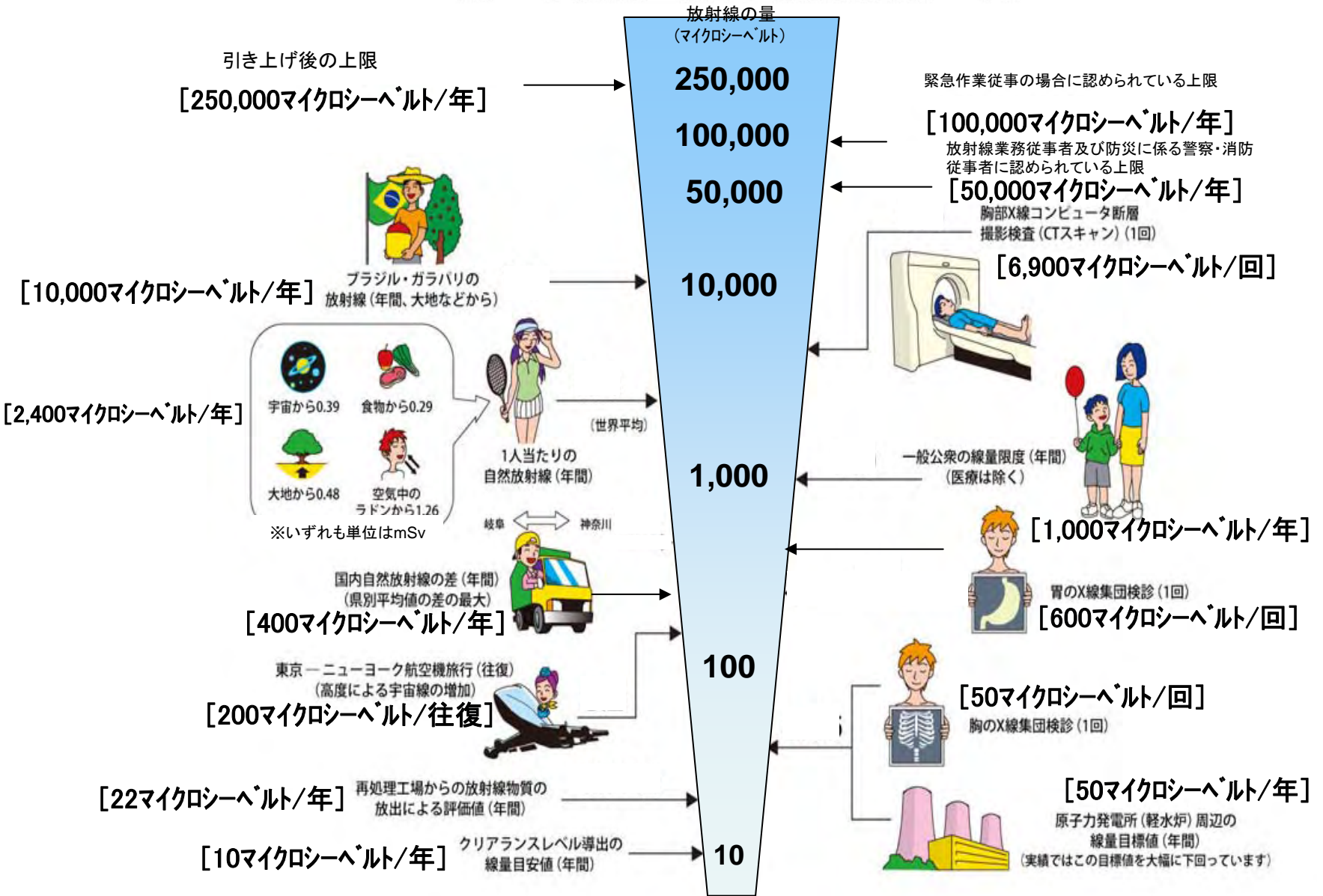
[JAEA : Japan Atomic Energy Agency]

測定場所 (東京電力株式会社福島第一発電所からの距離) [Reading Point (length from TEPCO Fukushima Dai-ichi NPP)]		測定日時 [Monitoring Time]	数値 (マイクロシーベルト/時) [Reading (unit : μ Sv / h)]	使用線量計 [Detector]	天候 [Weather]	実施者 [Reading by]	
測定エリア [Reading Point]	i25	相馬郡飯館村蕨平 (29km北西) [Soma county Iitate village Warabidaira] [(29kmNorth/West)]	2011/7/20 10:11	7.6	Nal	降雨あり [Rain]	日本原子力研究開発機構 [JAEA]
測定エリア [Reading Point]	i26	相馬郡飯館村長泥 (31km北西) [Soma county Iitate village Nagadoro] [(31kmNorth/West)]	2011/7/20 10:04	9.7	Nal	降雨なし [No Rain]	日本原子力研究開発機構 [JAEA]
測定エリア [Reading Point]	i28	相馬郡飯館村比曽 (34km北西) [Soma county Iitate village Hiso] [(34kmNorth/West)]	2011/7/20 9:42	13.0	Nal	降雨なし [No Rain]	日本原子力研究開発機構 [JAEA]
測定エリア [Reading Point]	i29	相馬郡飯館村上比曽 (38km北西) [Soma county Iitate village Kamihiso] [(38kmNorth/West)]	2011/7/20 9:35	5.6	Nal	降雨なし [No Rain]	日本原子力研究開発機構 [JAEA]

【飯館村(平成23年7月20日測定)】
【Iitate village (measured on July 20, 2011)】



日常生活と放射線

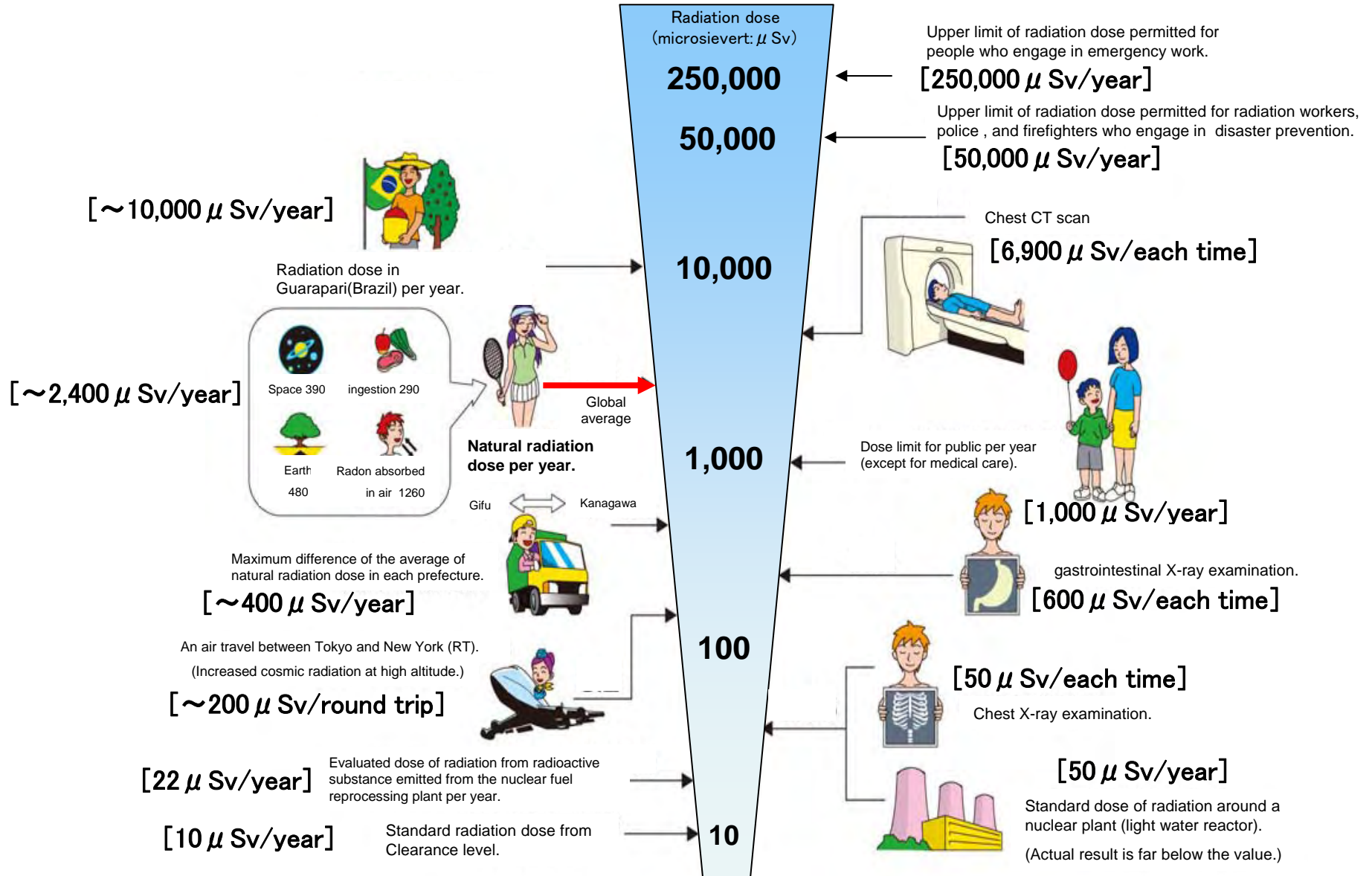


※ Sv【シーベルト】=放射線の種類による生物効果の定数(※) × Gy【グレイ】

※ X線、γ線では 1

Radiation in Daily-life

※Unit : μSv



※ Sv [Sievert] = Constant of organism effect by kind of radiation (※) × Gy [gray]

※ It is 1 in case of X ray and γ ray.