

東京電力株式会社福島第一原子力発電所の20km以遠のモニタリング結果について
(Readings at Reading Points out of 20 km Zone of TEPCO Fukushima Dai-ichi NPP)

平成23年7月20日 10時00分現在
(As of 10:00 July 20, 2011)

文部科学省
(Ministry of Education, Culture, Sports, Science and Technology (MEXT))

文部科学省が集計した結果
Monitoring Outputs by MEXT

* 1 NaI(ヨウ化ナトリウム)シンチレータによる値(measured by NaI scintillator detector)
* 2 電離箱による値(measured by ionization chamber type survey meter)
* 3 半導体検出器による値(measured by semiconductor detector)

測定場所 (東京電力株式会社福島第一原子力発電所からの距離) Reading Point (length from TEPCO Fukushima Dai-ichi NPP)		測定日時 Monitoring Time	数値(マイクロシーベルト/時) Reading(unit : μ Sv / h)	天候 Weather	実施者 Reading by
いわき市 Iwaki city	[38] いわき市四倉町白岩保木田 (34km南南西) Iwaki city Yotsukura town Shiraiwa Hokita (34km South/South/West)	2011/7/19 10:43	0.4 * ¹	降雨あり Rain	日本原子力研究開発機構 JAEA
	[44] いわき市大久町大久矢ノ目沢 (28km南南西) Iwaki city Ohisa town Ohisa Yanomezawa (28km South/South/West)	2011/7/19 11:00	0.3 *¹	降雨あり Rain	電力会社 Electric power company
	[72] いわき市久之浜町久之浜字北荒蒔 (31km南) Iwaki city Hisanohama town Hisanohama aza Kitaaramaki (31km South)	2011/7/19 13:37	0.4 * ¹	降雨あり Rain	日本原子力研究開発機構 JAEA
	[73] いわき市四倉町 (35km南) Iwaki city Yotsukura town (35km South)	2011/7/19 13:54	0.5 * ¹	降雨あり Rain	日本原子力研究開発機構 JAEA
	[75] いわき市内郷御厩町 (43km南南西) Iwaki city Uchigoumimaya town (43km South/South/West)	2011/7/19 12:10	0.2 *²	降雨あり Rain	警察部隊 Police unit
		2011/7/19 10:16	0.2 * ¹	降雨あり Rain	日本原子力研究開発機構 JAEA
		2011/7/19 8:15	0.2 * ²	降雨あり Rain	警察部隊 Police unit
	[84] いわき市三和町差塩 (39km南西) Iwaki city Miwa town Saiso (39km South/West)	2011/7/19 9:33	0.3 * ¹	降雨あり Rain	日本原子力研究開発機構 JAEA
	[106] いわき市川前町小白井字将監小屋 (32km西南西) Iwaki city Kawamae town Ojiro aza Syokangoya (32km West/South/West)	2011/7/19 9:55	0.3 * ¹	降雨あり Rain	文部科学省 MEXT
	[114] いわき市小川町上小川 (26km南西) Iwaki city Ogawa town Kamiogawa (26km South/West)	2011/7/19 10:46	1.3 * ¹	降雨あり Rain	文部科学省 MEXT
[115] いわき市川前町下桶売萩 (28km南西) Iwaki city Kawamae town Simookeuri Ogi (28km South/West)	2011/7/19 10:21	2.6 * ¹	降雨あり Rain	文部科学省 MEXT	
[174] いわき市小川町高萩 (36km南南西) Iwaki city Ogawa town Takahagi (36km South/South/West)	2011/7/19 9:20	0.1 * ²	降雨あり Rain	警察部隊 Police unit	
郡山市 Koriyama city	[86] 郡山市大槻町長右工門林 (63km西) Koriyama city Ootsuki town Choemonbayashi (63km West)	2011/7/19 15:00	0.6 *³	降雨あり Rain	防衛省 Ministry of Defense
		2011/7/19 10:00	0.6 *³	降雨あり Rain	防衛省 Ministry of Defense
相馬市 Soma city	[5] 相馬市中野寺前 (42km北北西) Soma city Nakanoteramae (42km North/North/West)	2011/7/19 10:33	0.4 * ¹	降雨なし No Rain	日本原子力研究開発機構 JAEA
	[39] 相馬市山上上並木 (41km北北西) Soma city Yamakami Kaminamiki (41km North/North/West)	2011/7/19 10:15	0.5 * ¹	降雨なし No Rain	日本原子力研究開発機構 JAEA
相馬郡飯館村 Soma county litate village	[33] 相馬郡飯館村長泥 (33km北西) Soma county litate village Nagadoro (33km North/West)	2011/7/19 9:38	15.8 * ¹	降雨なし No Rain	文部科学省 MEXT

測定場所 (東京電力株式会社福島第一原子力発電所からの距離) Reading Point (length from TEPCO Fukushima Dai-ichi NPP)		測定日時 Monitoring Time	数値(マイクロシーベルト/時) Reading (unit : μ Sv / h)	天候 Weather	実施者 Reading by
伊達市 Date city	[3] 伊達市霊山町石田彦平 (46km北西) Date city Ryozen town Ishida Hikohei(46km North/West)	2011/7/19 9:53	2.2 *1	降雨なし No Rain	日本原子力研究開発機構 JAEA
	[37] 伊達市霊山町石田宝司沢 (48km北西) Date city Ryozen town Ishida Hojizawa (48km North/West)	2011/7/19 9:43	3.1 *1	降雨なし No Rain	日本原子力研究開発機構 JAEA
	[101] 伊達市霊山町大石字三ノ輪 (55km北西) Date city Ryozen town Oishi aza Minowa (55km North/West)	2011/7/19 9:17	0.2 *1	降雨なし No Rain	日本原子力研究開発機構 JAEA
	[102] <u>伊達市月館町(51km北西)</u> <u>Date city Tsukidate town</u> <u>(51km North/West)</u>	<u>2011/7/19 14:28</u>	<u>1.0</u> *1	<u>降雨なし</u> <u>No Rain</u>	<u>日本原子力研究開発機構</u> <u>JAEA</u>
伊達郡川俣町 Date county Kawamata town	[4] 伊達郡川俣町大字鶴沢字川端 (47km北西) Date county Kawamata town oaza Tsurusawa aza Kawabata (47km North/West)	2011/7/19 13:27	0.9 *1	降雨なし No Rain	文部科学省 MEXT
	[36] 伊達郡川俣町木屋大洪 (38km西北西) Date county Kawamata town Yamakiya Onukari (38km West/North/West)	2011/7/19 9:20	2.1 *1	降雨なし No Rain	文部科学省 MEXT
	[46] <u>伊達郡川俣町山木屋向出山(34km西北西)</u> <u>Date county Kawamata town Yamakiya Mukaidayama</u> <u>(34km West/North/West)</u>	<u>2011/7/19 10:46</u>	<u>3.7</u> *1	<u>降雨なし</u> <u>No Rain</u>	<u>電力会社</u> <u>Electric power company</u>
	[78] <u>伊達郡川俣町鶴沢(48km北西)</u> <u>Date county Kawamata town oaza Tsurusawa</u> <u>(48km West/North/West)</u>	<u>2011/7/19 16:30</u>	<u>0.2</u> *2	<u>降雨あり</u> <u>Rain</u>	<u>警察部隊</u> <u>Police unit</u>
		2011/7/19 11:30	0.3 *2	降雨なし No Rain	警察部隊 Police unit
田村市 Tamura city	[13] 田村市常葉町西向屋形 (37km西) Tamura city Tokiwa town Nishimuki Yakata (37km West)	2011/7/19 13:05	0.2 *1	降雨あり Rain	文部科学省 MEXT
	[14] 田村市常葉町常葉内町 (34km西) Tamura city Tokiwa town Tokiwa Uchimachi (34km West)	2011/7/19 12:26	0.2 *1	降雨あり Rain	文部科学省 MEXT
	[15] 田村市常葉町山根鹿島 (32km西) Tamura city Tokiwa town Yamane Kashima (32km West)	2011/7/19 12:16	0.7 *1	降雨あり Rain	文部科学省 MEXT
	[20] 田村市船引町新館下 (41km西) Tamura city Funehiki town Niitate shimo (41km West)	2011/7/19 12:18	0.5 *1	降雨あり Rain	文部科学省 MEXT
	[22] 田村市船引町上移字後田 (35km西北西) Tamura city Funehiki town Kamiutsushi aza Ushirota (35km West/North/West)	2011/7/19 11:58	0.3 *1	降雨あり Rain	文部科学省 MEXT
	[23] 田村市船引町南移水中内 (37km西北西) Tamura city Funehiki town Minamiutsushi Suichu-uchi (37km West/North/West)	2011/7/19 12:08	0.5 *1	降雨あり Rain	文部科学省 MEXT
	[41] <u>田村市都路町古道(21km西)</u> <u>Tamura city Miyakoji town Furumichi</u> <u>(21km West)</u>	<u>2011/7/19 9:52</u>	<u>0.4</u> *1	<u>降雨なし</u> <u>No Rain</u>	<u>電力会社</u> <u>Electric power company</u>
	[42] <u>田村市常葉町山根富岡(33km西)</u> <u>Tamura city Tokiwa town Yamane Tomioka</u> <u>(33km West)</u>	<u>2011/7/19 9:10</u>	<u>0.5</u> *1	<u>降雨あり</u> <u>Rain</u>	<u>電力会社</u> <u>Electric power company</u>
	[105] 田村市都路町古道字寺ノ前 (21km西) Tamura city Miyakoji town Furumichi aza Teranomae (21km West)	2011/7/19 11:56	0.4 *1	降雨あり Rain	文部科学省 MEXT
	[113] 田村市都路町岩井沢 (25km西) Tamura city Miyakoji town Iwaizawa (25km West)	2011/7/19 12:06	1.3 *1	降雨あり Rain	文部科学省 MEXT
[110] 田村市都路町古道 (25km西) Tamura city Miyakoji town Furumichi (25km West)	2011/7/19 11:45	0.9 *1	降雨あり Rain	文部科学省 MEXT	
二本松市 Nihonmatsu city	[10] 二本松市針道中島 (44km西北西) Nihonmatsu city Harimichi Nakajima (44km West/North/West)	2011/7/19 13:12	0.6 *1	降雨なし No Rain	文部科学省 MEXT
	[11] 二本松市太田字下田 (43km西北西) Nihonmatsu city Ota aza Shimoda (43km West/North/West)	2011/7/19 12:41	1.0 *1	降雨あり Rain	文部科学省 MEXT

測定場所 (東京電力株式会社福島第一原子力発電所からの距離) Reading Point (length from TEPCO Fukushima Dai-ichi NPP)		測定日時 Monitoring Time	数値(マイクロシーベルト/時) Reading(unit : μ Sv / h)	天候 Weather	実施者 Reading by	
福島市 Fukushima city	[1]	福島市杉妻町 (62km北西) Fukushima city Sugitsuma town (62km North/West)	2011/7/19 8:18	0.7 * ¹	降雨なし No Rain	日本原子力研究開発機構 JAEA
	[2]	<u>福島市大波瀲ノ入 (56km北西)</u> <u>Fukushima city Onami Takinoiri</u> <u>(56km North/West)</u>	<u>2011/7/19 14:49</u>	<u>1.5</u> * ¹	<u>降雨なし</u> <u>No Rain</u>	<u>日本原子力研究開発機構</u> <u>JAEA</u>
	[85]	<u>福島市荒井原宿 (66km西北西)</u> <u>Fukushima city Arai Harajuku</u> <u>(66km West/North/West)</u>	<u>2011/7/19 15:00</u>	<u>0.3</u> * ³	<u>降雨なし</u> <u>No Rain</u>	<u>防衛省</u> <u>Ministry of Defense</u>
			<u>2011/7/19 10:00</u>	<u>0.5</u> * ³	<u>降雨なし</u> <u>No Rain</u>	<u>防衛省</u> <u>Ministry of Defense</u>
双葉郡葛尾村 Futaba county Katsurao village	[21]	双葉郡葛尾村上野川 (32km西北西) Futaba county Katsurao village Kaminogawa (32km West/North/West)	2011/7/19 11:46	2.1 * ¹	降雨あり Rain	文部科学省 MEXT
	[104]	双葉郡葛尾村大字落合字落合 (25km西北西) Futaba county Katsurao village Oaza Ochiai aza Ochiai (25km West/North/West)	2011/7/19 11:36	1.0 * ¹	降雨あり Rain	文部科学省 MEXT
双葉郡川内村 Futaba county Kawauchi village	[43]	<u>双葉郡川内村下川内宮濱 (22km西南西)</u> <u>Futaba county Kawauchi village Shimokawauchi Miyawata</u> <u>(22km West/South/West)</u>	<u>2011/7/19 12:55</u>	<u>0.3</u> * ¹	<u>降雨あり</u> <u>Rain</u>	<u>電力会社</u> <u>Electric power company</u>
			2011/7/19 11:07	0.5 * ¹	降雨あり Rain	文部科学省 MEXT
	[76]	双葉郡川内村上川内早渡 (22km西南西) Futaba county Kawauchi village Kamikawauchi Hayawata (22km West/South/West)	2011/7/19 11:14	0.4 * ¹	降雨あり Rain	文部科学省 MEXT
	[87]	<u>双葉郡川内村上川内花ノ内 (29km西南西)</u> <u>Futaba county Kawauchi village Kamikawauchi</u> <u>Hananouchi</u> <u>(29km West/South/West)</u>	<u>2011/7/19 15:00</u>	<u>0.7</u> * ²	<u>降雨あり</u> <u>Rain</u>	<u>防衛省</u> <u>Ministry of Defense</u>
			<u>2011/7/19 10:00</u>	<u>0.6</u> * ²	<u>降雨なし</u> <u>No Rain</u>	<u>防衛省</u> <u>Ministry of Defense</u>
	[111]	双葉郡川内村上川内 (28km西南西) Futaba county Kawauchi village Kamikawauchi (28km West/South/West)	2011/7/19 10:10	0.6 * ¹	降雨あり Rain	文部科学省 MEXT
[181]	双葉郡川内村上川内 (25km西南西) Futaba county Kawauchi village Kamikawauchi (25km West/South/West)	2011/7/19 11:32	0.5 * ¹	降雨あり Rain	文部科学省 MEXT	
双葉郡浪江町 Futaba county Namie town	[31]	双葉郡浪江町津島仲沖 (30km北西) Futaba county Namie town Tsushima Nakaoki (30km West/North/West)	2011/7/19 10:07	6.9 * ¹	降雨なし No Rain	文部科学省 MEXT
	[32]	双葉郡浪江町赤宇木手七郎 (31km北西) Futaba county Namie town Akougi Teshichiro (31km North/West)	2011/7/19 9:52	17.1 * ¹	降雨なし No Rain	文部科学省 MEXT
	[34]	双葉郡浪江町津島大高木 (30km北西) Futaba county Namie town Tsushima Taikougi (30km West/North/West)	2011/7/19 11:08	4.6 * ¹	降雨なし No Rain	文部科学省 MEXT
	[79]	双葉郡浪江町下津島萱深 (29km北西) Futaba county Namie town Shimotsushima Kayabuka (29km West/North/West)	2011/7/19 10:19	9.1 * ¹	降雨なし No Rain	文部科学省 MEXT
	[83]	双葉郡浪江町赤宇木柵平 (24km北西) Futaba county Namie town Akougi Kunugidaira (24km North/West)	2011/7/19 10:38	32.0 * ²	降雨なし No Rain	文部科学省 MEXT
双葉郡楢葉町 Futaba county Naraha town	[45]	<u>双葉郡楢葉町山田岡美し森 (20km南)</u> <u>Futaba county Naraha town Yamadaoka Utsukushimori</u> <u>(20km South)</u>	<u>2011/7/19 10:15</u>	<u>0.5</u> * ¹	<u>降雨あり</u> <u>Rain</u>	<u>電力会社</u> <u>Electric power company</u>
双葉郡広野町 Futaba county Hirono town	[71]	双葉郡広野町下北迫苗代替 (23km南) Futaba county Hirono town Shimokitaba Nawashirogae (23km South)	2011/7/19 12:48	0.6 * ¹	降雨あり Rain	日本原子力研究開発機構 JAEA
	[112]	双葉郡広野町上浅見川 (24km南南西) Futaba county Hirono town Kamiiazamigawa (24km South/South/West)	2011/7/19 13:07	1.0 * ¹	降雨あり Rain	日本原子力研究開発機構 JAEA

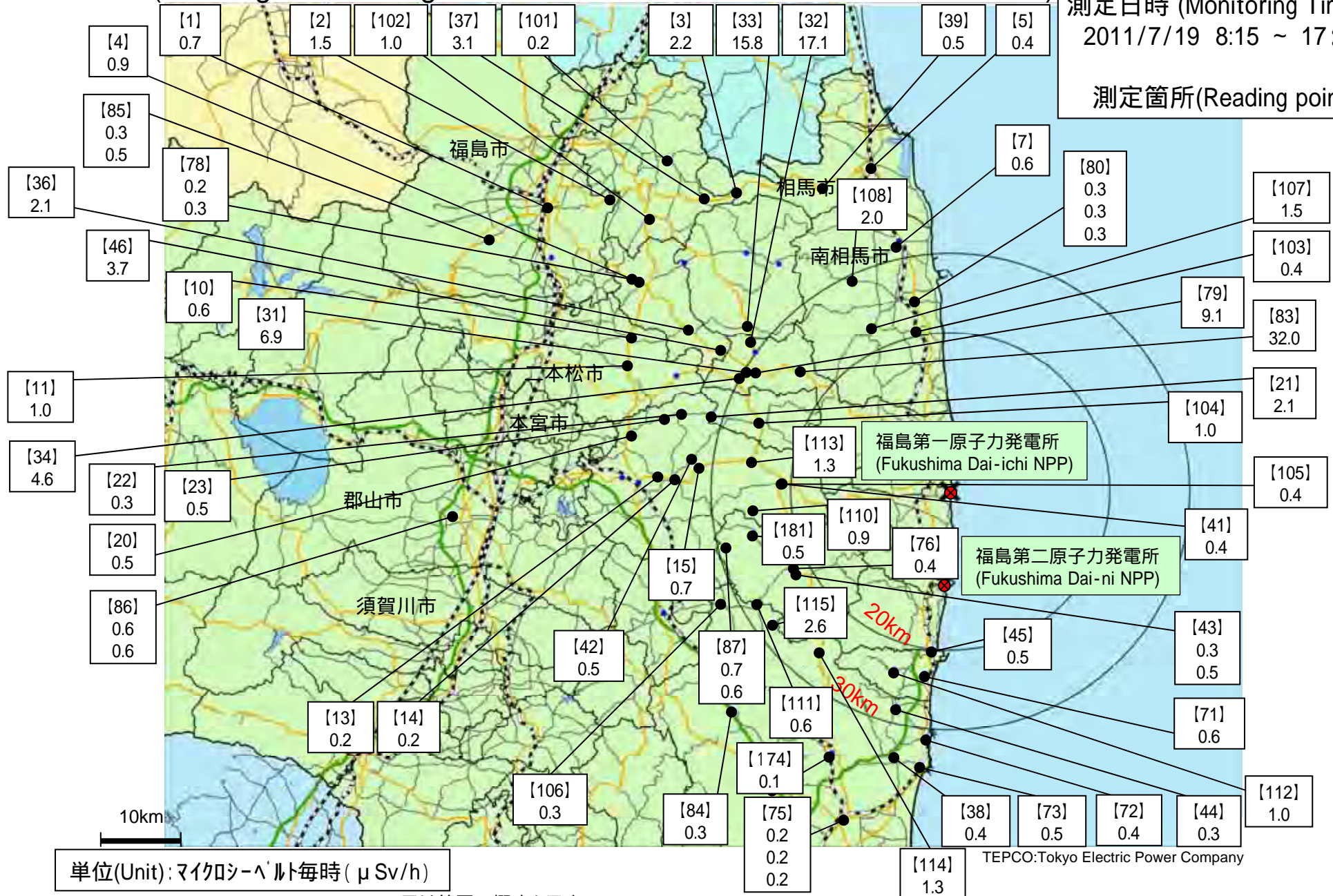
測定場所 (東京電力株式会社福島第一原子力発電所からの距離) Reading Point (length from TEPCO Fukushima Dai-ichi NPP)		測定日時 Monitoring Time	数値(マイクロシーベルト/時) Reading(unit : μ Sv / h)	天候 Weather	実施者 Reading by	
南相馬市 Minami Soma city	[7]	南相馬市鹿島区寺内本屋敷 (32km北北西) Minami Soma city Kashima ward Terauchi Motoyashiki (32km North/North/West)	2011/7/19 11:03	0.6 * ¹	降雨なし No Rain	日本原子力研究開発機構 JAEA
		南相馬市原町区高見町 (25km北) Minami Soma city Haramachi ward Takami town (25km North)	2011/7/19 17:00	0.3 *²	降雨あり Rain	警察部隊 Police unit
	[80]		2011/7/19 11:34	0.3 * ¹	降雨なし No Rain	日本原子力研究開発機構 JAEA
			2011/7/19 11:10	0.3 * ²	降雨あり Rain	警察部隊 Police unit
	[103]	南相馬市原町区高大豆柄内 (21km北) Minami Soma city Haramachi ward Taka Mamegarauchi (21km North)	2011/7/19 11:48	0.4 * ¹	降雨なし No Rain	日本原子力研究開発機構 JAEA
	[107]	南相馬市原町区馬場下中内 (23km北北西) Minami Soma city Haramachi ward Baba Shimonakanouchi (23km North/North/West)	2011/7/19 12:01	1.5 * ¹	降雨あり Rain	日本原子力研究開発機構 JAEA
	[108]	南相馬市原町区大原台畑 (30km北北西) Minami Soma city Haramachi ward Ohara Daihata (30km North/North/West)	2011/7/19 12:18	2.0 * ¹	降雨なし No Rain	日本原子力研究開発機構 JAEA

(TEPCO : Tokyo Electric Power Company)

(JAEA : Japan Atomic Energy Agency)

東京電力株式会社福島第一原子力発電所周辺のモニタリング結果 (Readings at Reading Points out of TEPCO Fukushima Dai-ichi NPP)

測定日時 (Monitoring Time)
2011/7/19 8:15 ~ 17:00
測定箇所(Reading point)



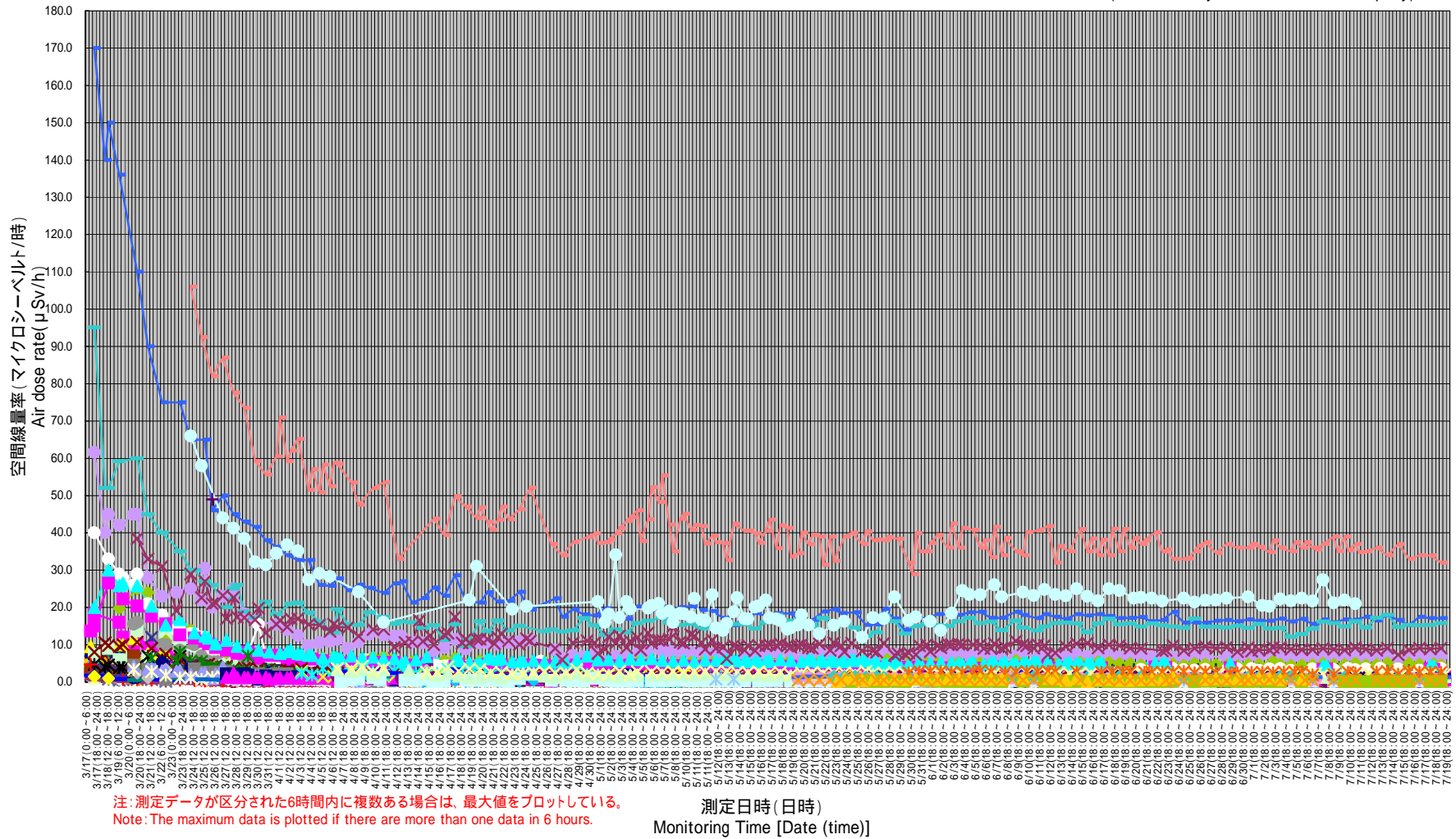
単位(Unit): マイクロシーベルト毎時 ($\mu\text{Sv/h}$)

円は範囲の概略を示す (Circles indicate approximate range.)

TEPCO: Tokyo Electric Power Company

東京電力株式会社福島第一原子力発電所の20km以遠のモニタリング結果の推移 (Readings at Reading Points out of 20 km Zone of TEPCO Fukushima Dai-ichi NPP)

(TEPCO: Tokyo Electric Power Company)

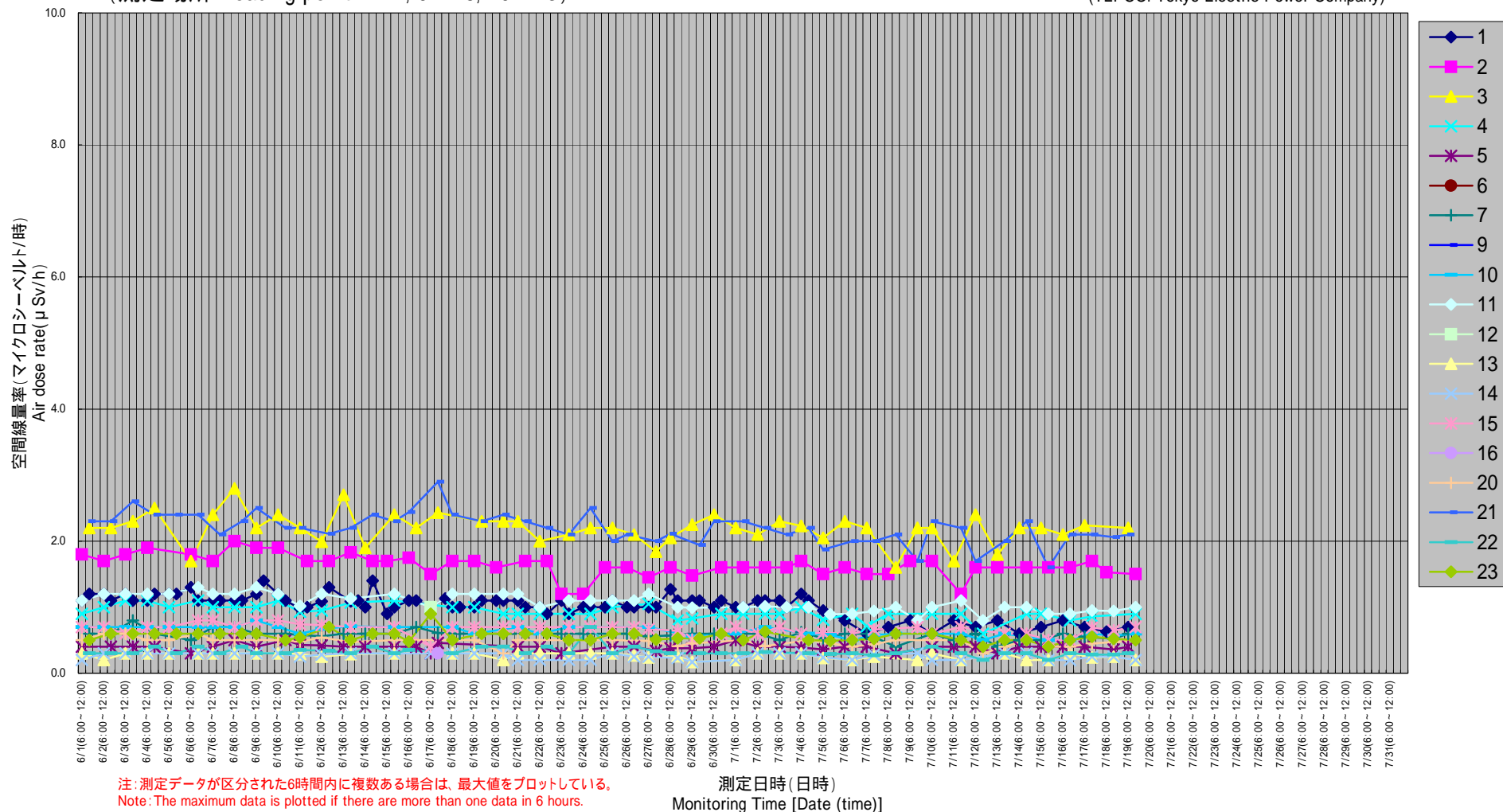


東京電力株式会社福島第一原子力発電所の20km以遠のモニタリング結果の推移 (6/1 ~ 7/19)

(Readings at Reading Points out of 20 km Zone of TEPCO Fukushima Dai-ichi NPP June 1-July 19)

(測定場所 Reading point 1 ~ 7, 9 ~ 16, 20 ~ 23)

(TEPCO: Tokyo Electric Power Company)

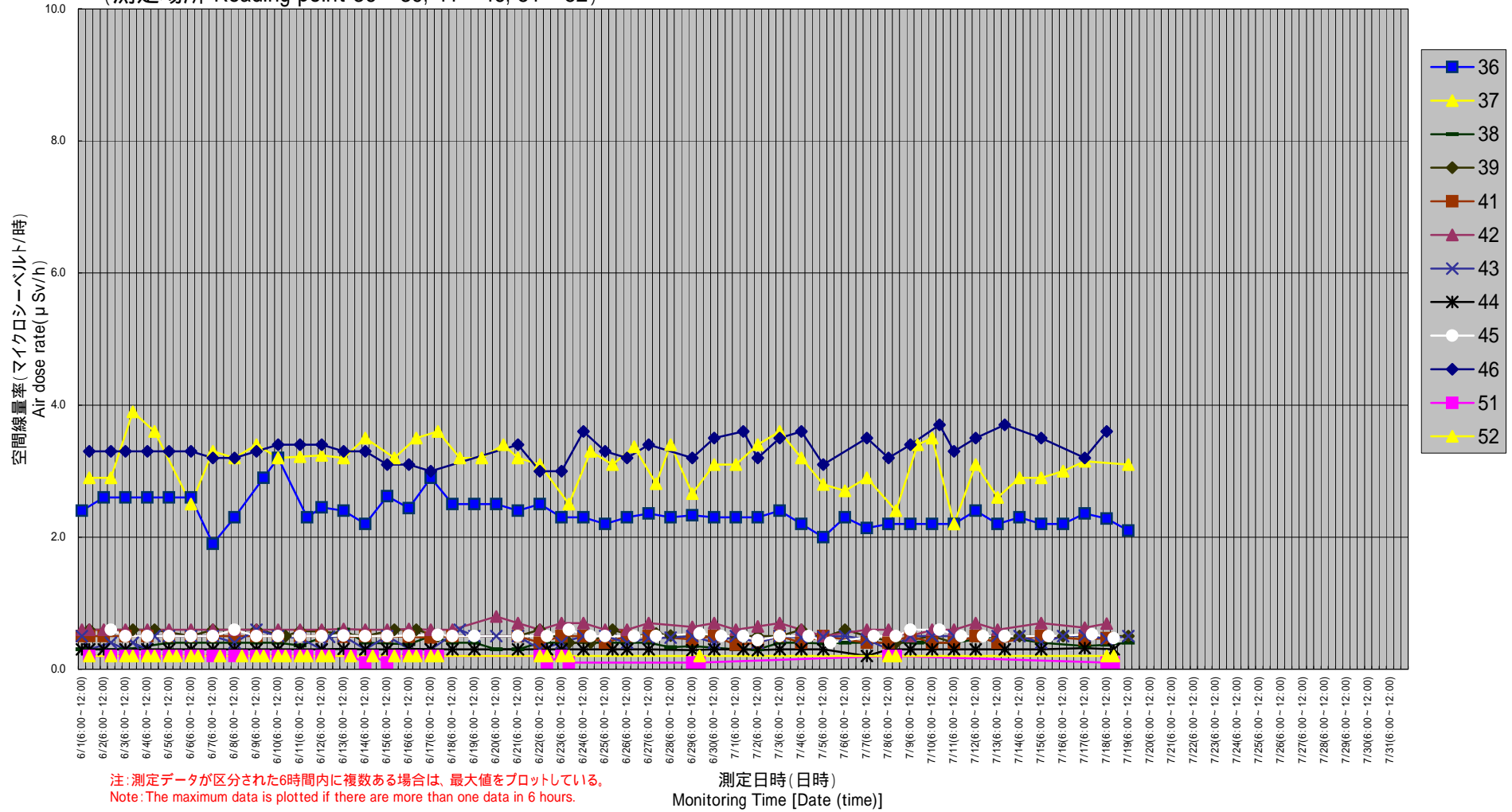


東京電力株式会社福島第一原子力発電所の20km以遠のモニタリング結果の推移 (6/1 ~ 7/19)

(Readings at Reading Points out of 20 km Zone of TEPCO Fukushima Dai-ichi NPP June 1-July 19)

(測定場所 Reading point 36 ~ 39, 41 ~ 46, 51 ~ 52)

(TEPCO: Tokyo Electric Power Company)

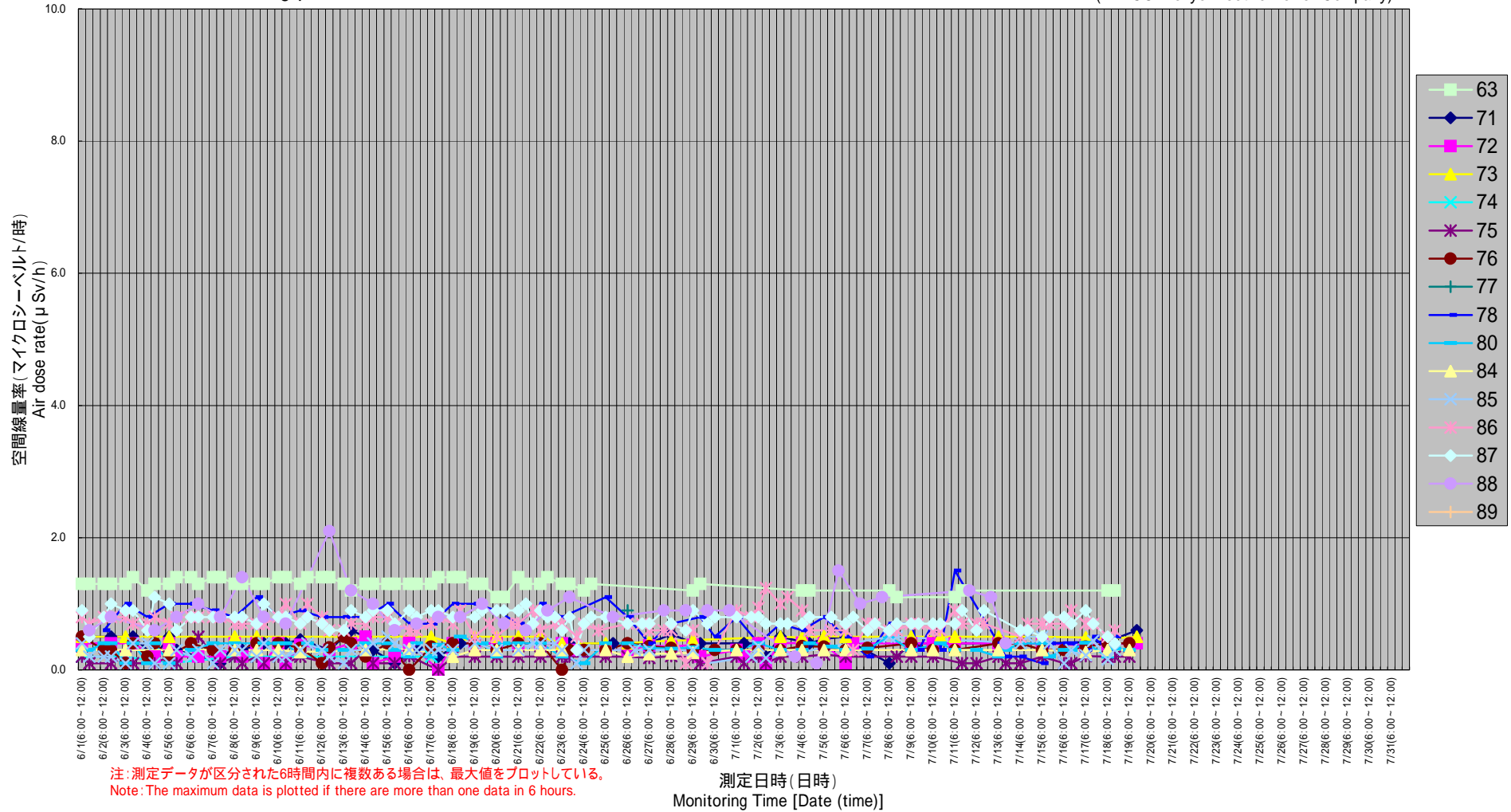


東京電力株式会社福島第一原子力発電所の20km以遠のモニタリング結果の推移 (6/1 ~ 7/19)

(Readings at Reading Points out of 20 km Zone of TEPCO Fukushima Dai-ichi NPP June 1-July 19)

(測定場所 Reading point 63, 71 ~ 78, 80, 84 ~ 89)

(TEPCO: Tokyo Electric Power Company)

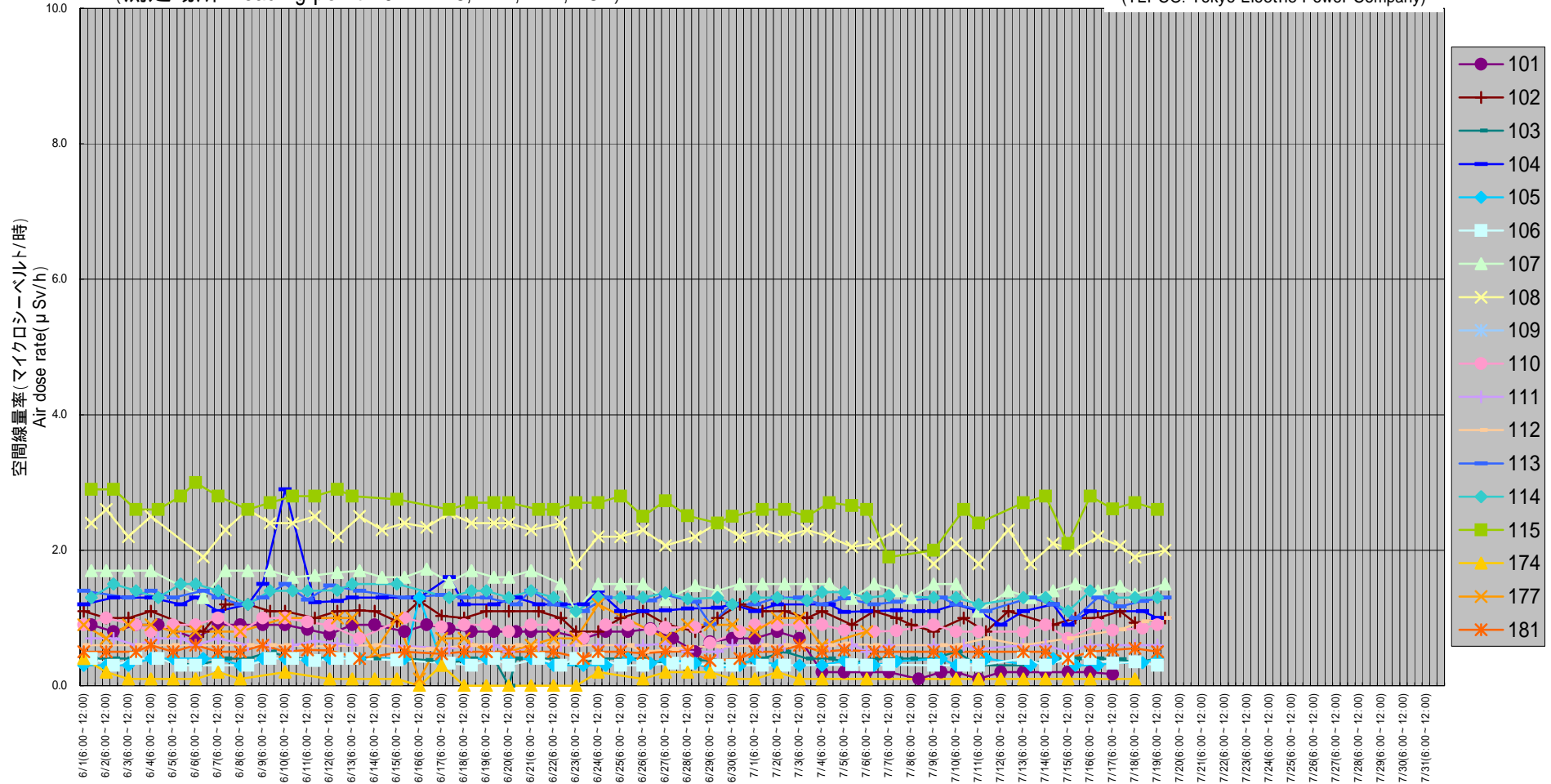


東京電力株式会社福島第一原子力発電所の20km以遠のモニタリング結果の推移 (6/1 ~ 7/19)

(Readings at Reading Points out of 20 km Zone of TEPCO Fukushima Dai-ichi NPP June 1-July 19)

(測定場所 Reading point 101 ~ 115, 174, 177, 181)

(TEPCO: Tokyo Electric Power Company)



注:測定データが区分された6時間内に複数ある場合は、最大値をプロットしている。
 Note: The maximum data is plotted if there are more than one data in 6 hours.

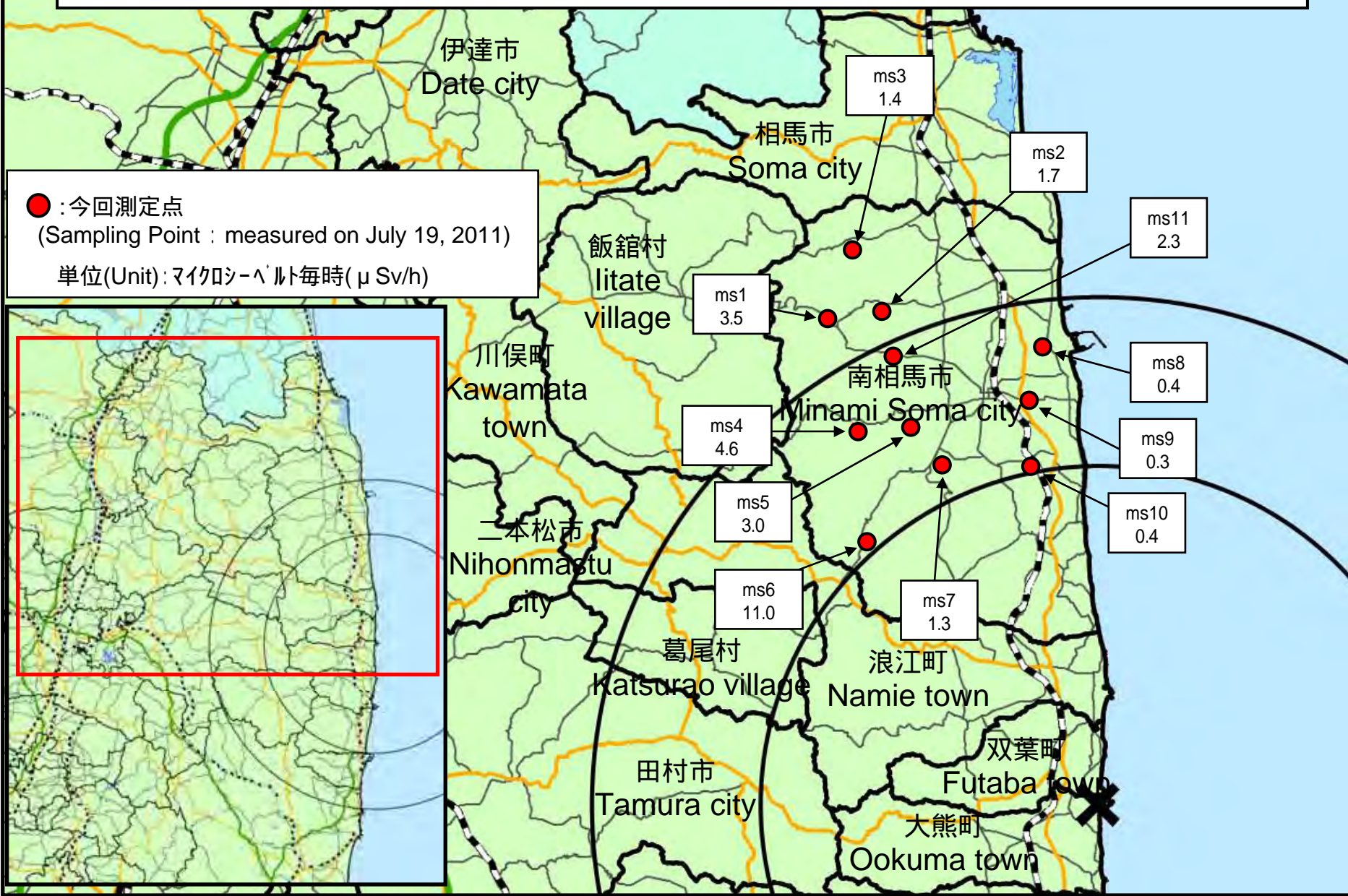
測定日時 (日時)
 Monitoring Time [Date (time)]

南相馬市(平成23年7月19日測定)
Minami Soma city (measured on July 19, 2011)

Nal(ヨウ化ナトリウム)シンチレータによる値
(measured by Nal scintillator detector)

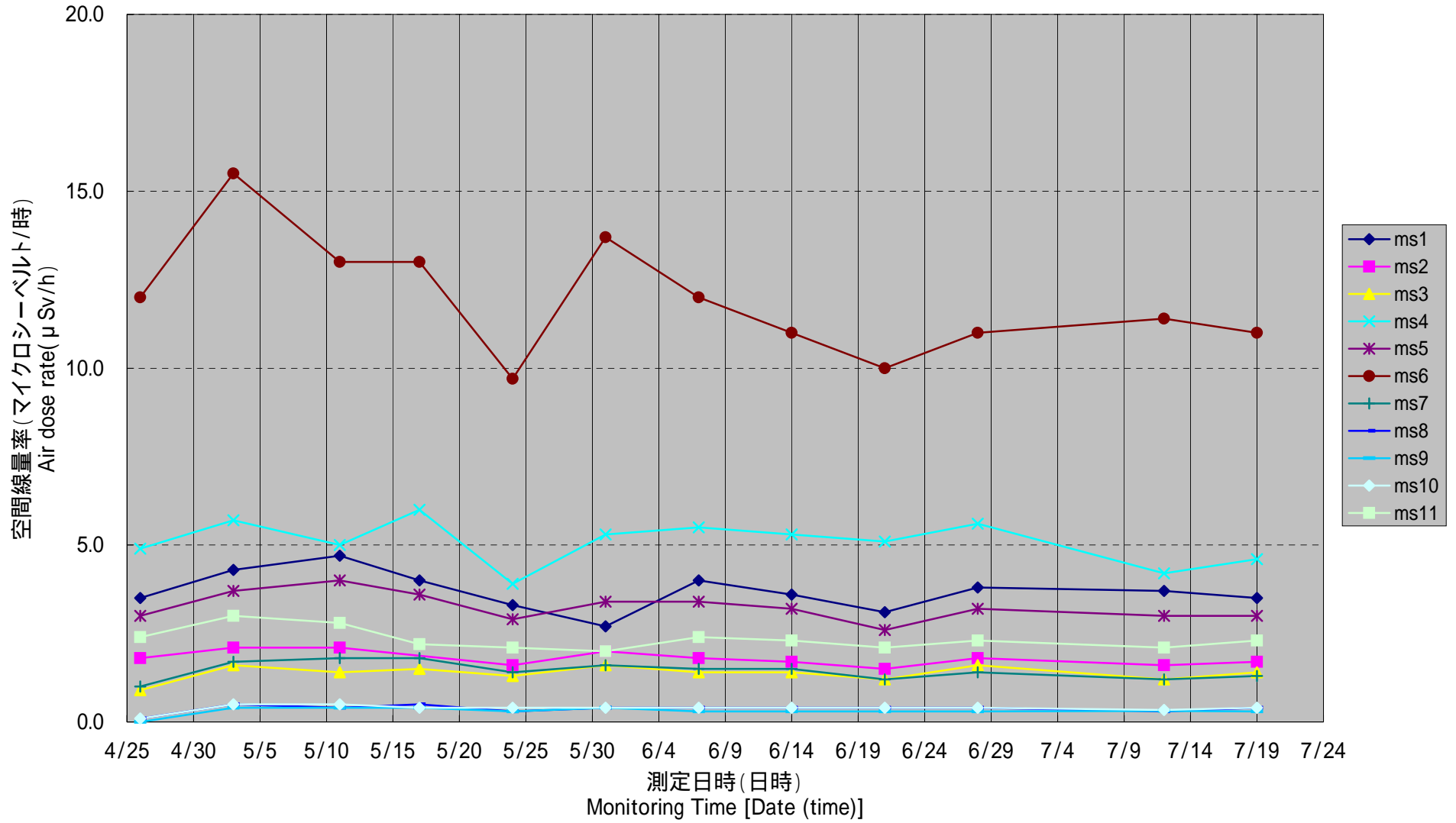
測定場所(福島第一原子力発電所からの距離) Reading Post(length from NPP)		測定日時 Monitoring Time	数値(マイクロシーベルト/時) Reading(unit : $\mu\text{Sv} / \text{h}$)	天候 Weather	実施者 Reading by
測定エリア Reading Point	ms1 南相馬市原町区大原字蛇石 (33km北北西) Minami Soma city Haramachi ward Ohara aza hebiishi (33kmNorth/North/West)	2011/7/19 10:07	3.5	降雨なし No Rain	福島県 Fukushima Prefecture
測定エリア Reading Point	ms2 南相馬市鹿島区檜原字釜灰 (32km北北西) Minai Soma city Kashima ward Jisabara aza kamabai (32kmNorth/North/West)	2011/7/19 10:28	1.7	降雨なし No Rain	福島県 Fukushima Prefecture
測定エリア Reading Point	ms3 南相馬市鹿島区上栢窪字鹿ノ代 (36km北北西) Minami Soma city Kashima ward Kamitochikubo aza kanodai (36kmNorth/North/West)	2011/7/19 10:44	1.4	降雨なし No Rain	福島県 Fukushima Prefecture
測定エリア Reading Point	ms4 南相馬市原町区高倉字森 (27km北北西) Minami Soma city Haramachi ward Takanokura aza mori (25kmNorth/North/West)	2011/7/19 13:31	4.6	降雨あり Rain	福島県 Fukushima Prefecture
測定エリア Reading Point	ms5 南相馬市原町区高倉字堂前 (25km北北西) Minami Soma city Haramachi ward Takanokura aza domae (25kmNorth/North/West)	2011/7/19 13:45	3.0	降雨あり Rain	福島県 Fukushima Prefecture
測定エリア Reading Point	ms6 南相馬市原町区馬場字五台山 (21km北北西) Minami Soma city Haramachi ward Baba aza godaisan (21kmNorth/West)	2011/7/19 12:52	11.0	降雨あり Rain	福島県 Fukushima Prefecture
測定エリア Reading Point	ms7 南相馬市原町区馬場字中内 (22km北北西) Minami Soma city Haramachi ward Baba aza nakauchi (22kmNorth/North/West)	2011/7/19 13:10	1.3	降雨あり Rain	福島県 Fukushima Prefecture
測定エリア Reading Point	ms8 南相馬市原町区金沢字追合 (27km北北西) Minami Soma city Haramachi ward Kanezawa aza oiai (27kmNorth)	2011/7/19 11:12	0.4	降雨なし No Rain	福島県 Fukushima Prefecture
測定エリア Reading Point	ms9 南相馬市原町区高見町 (24km北北西) Minami Soma city Haramachi ward Takami town (24kmNorth)	2011/7/19 11:28	0.3	降雨なし No Rain	福島県 Fukushima Prefecture
測定エリア Reading Point	ms10 南相馬市原町区高字大豆柄内 (21km北北西) Minami Soma city Haramachi ward Taka aza mamegarauchi (21kmNorth)	2011/7/19 12:27	0.4	降雨あり Rain	福島県 Fukushima Prefecture
測定エリア Reading Point	ms11 南相馬市原町区大原字台畑 (29km北北西) Minami Soma city Haramachi ward Ohara aza daihata (29kmNorth/North/West)	2011/7/19 14:03	2.3	降雨あり Rain	福島県 Fukushima Prefecture

【南相馬市(平成23年7月19日測定)】
【Minami Soma city (measured on July 19, 2011)】

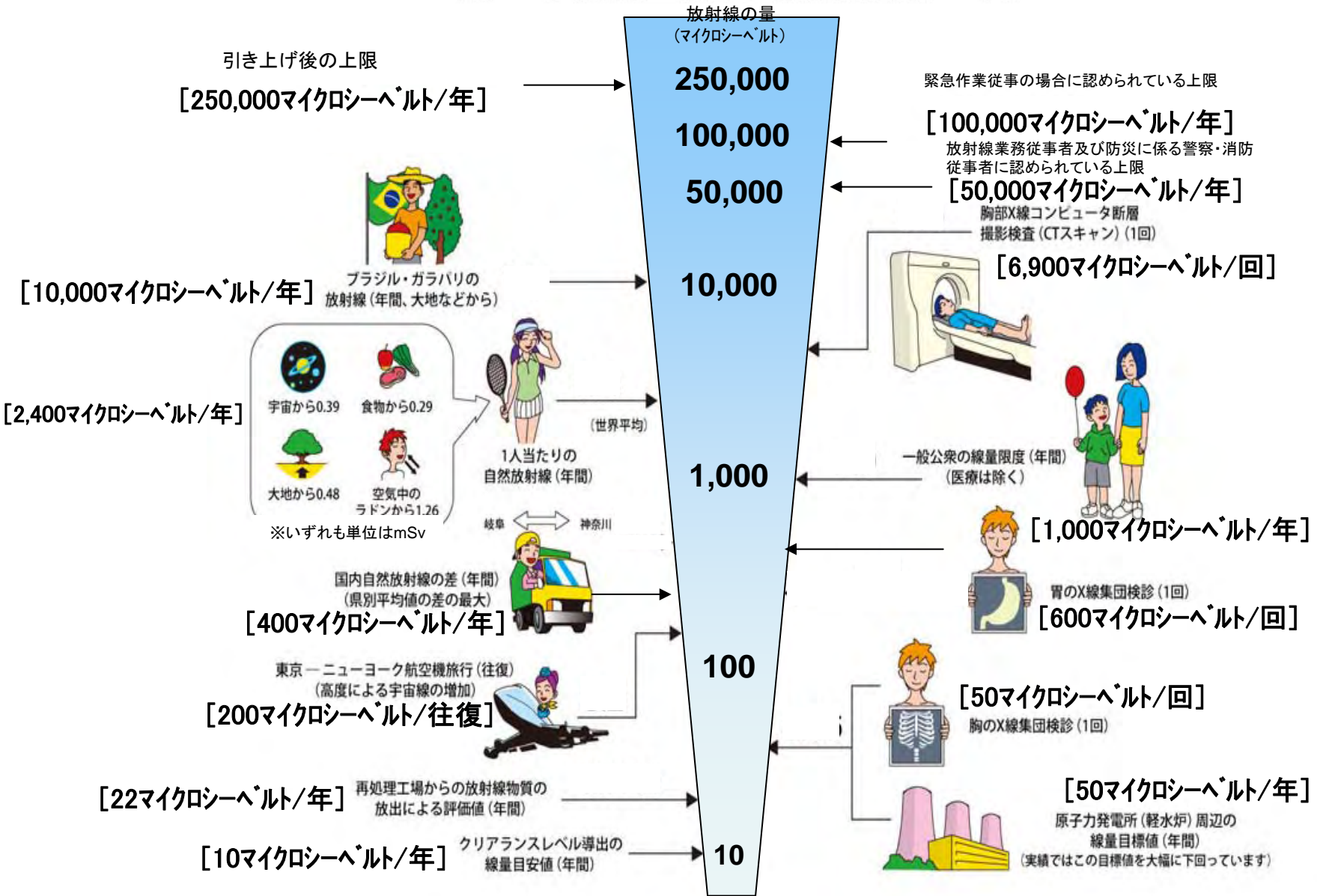


● : 今回測定点
(Sampling Point : measured on July 19, 2011)
単位(Unit): マイクロシーベルト毎時 ($\mu\text{Sv/h}$)

南相馬市(H23/4/25 ~ 7/19)
Minami Soma city (measured on Apr 25 - July 19, 2011)



《 日常生活と放射線 》

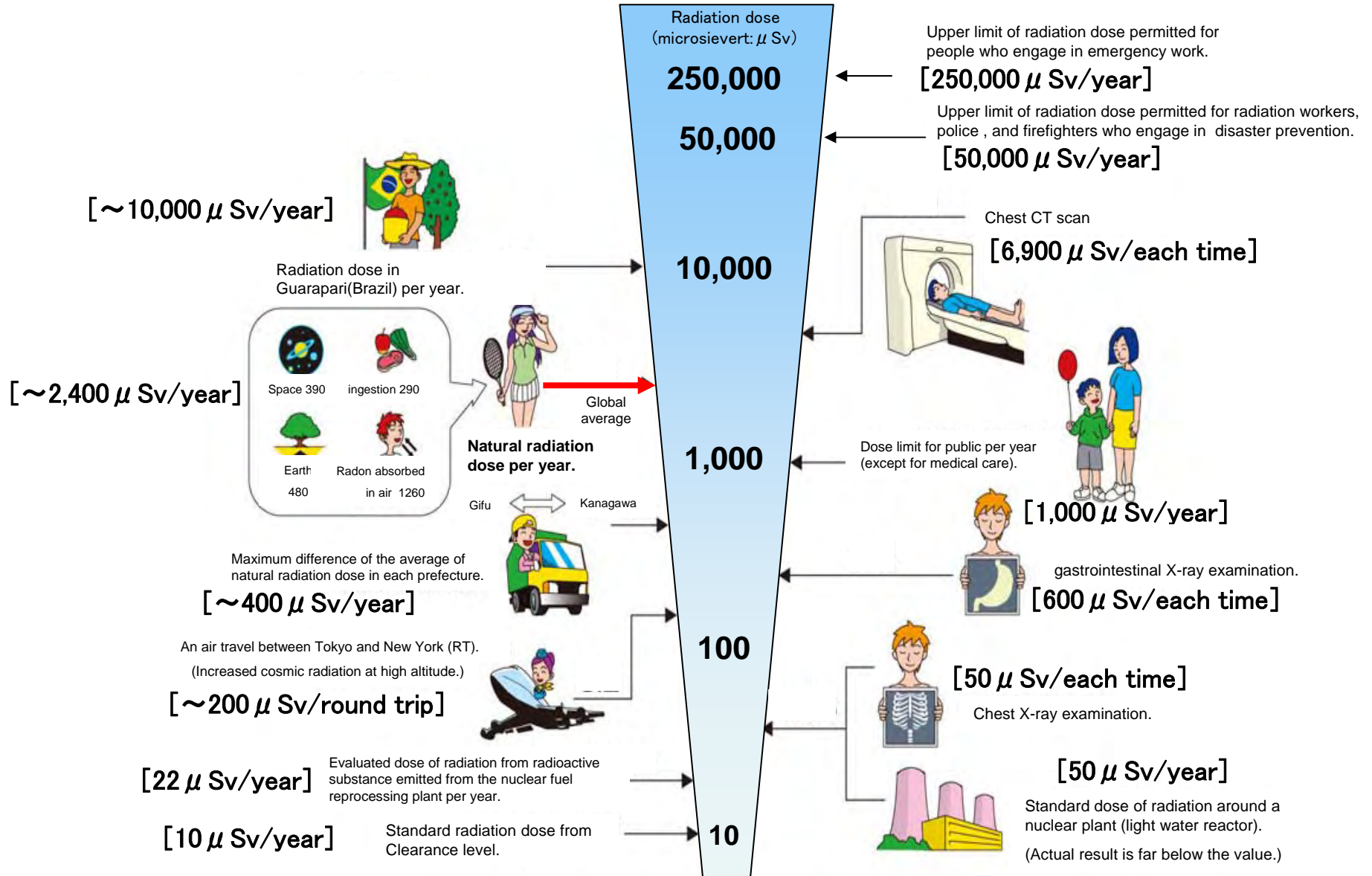


※ Sv【シーベルト】=放射線の種類による生物効果の定数(※) × Gy【グレイ】

※ X線、γ線では 1

Radiation in Daily-life

※Unit : μSv



※ Sv [Sievert] = Constant of organism effect by kind of radiation (※) × Gy [gray]

※ It is 1 in case of X ray and γ ray.