

东京电力株式会社福岛第一原子能发电站20km以外的监控结果

1 20km

2011年7月13日 10点00分至今
2011 7 13 10 00
文 部 科 学 省

○ 文部科学省收集的结果

注)粗下划线的数据是这次追加部分
) 가 가

* 1 NaI(碘化钠)闪烁体测量值 NaI()
* 2 电离室测量值
* 3 半导体探测器测定的值

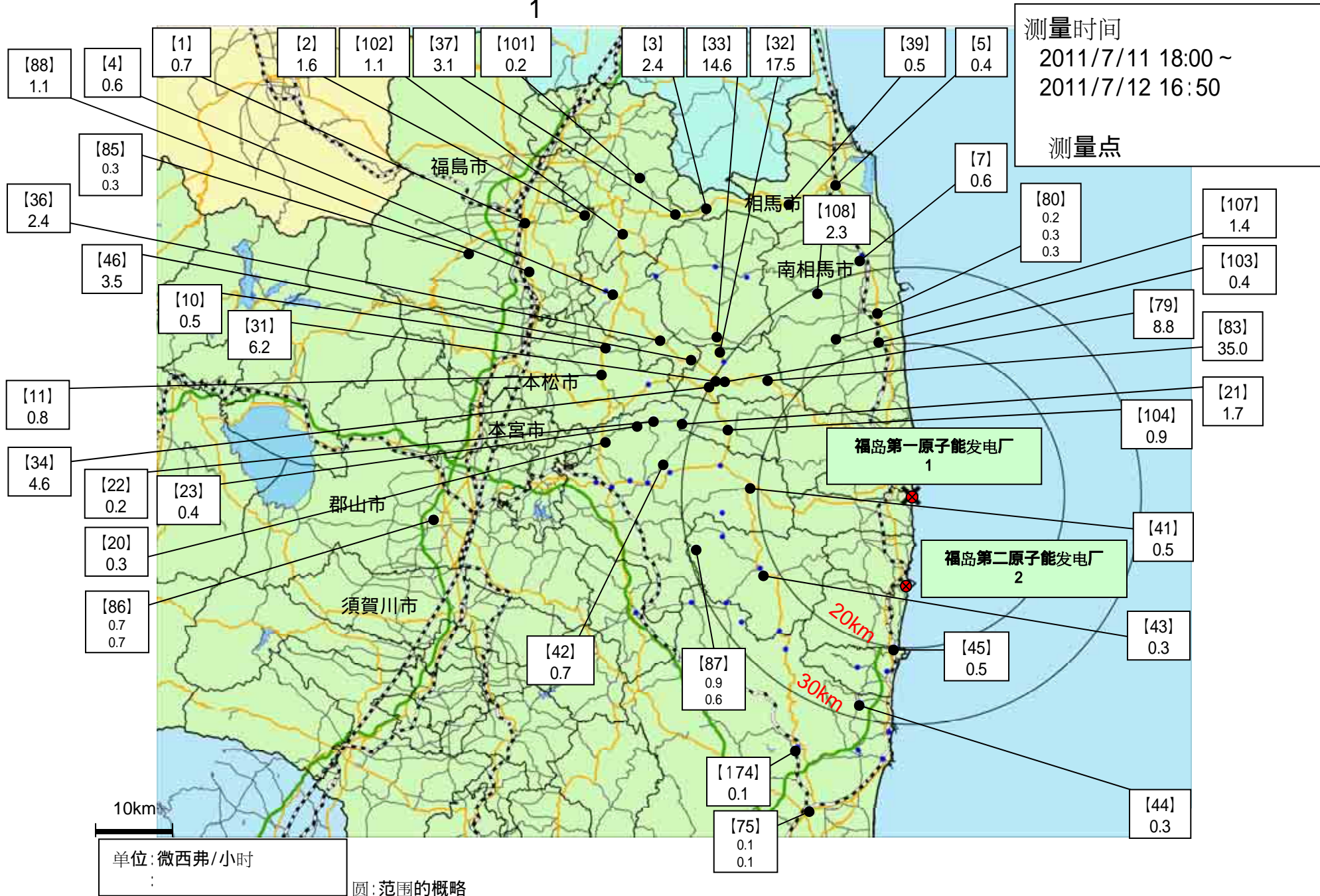
场所(离东京电力株式会社福岛第1发电厂的距离) (1)		测量时间	数值(微西弗/小时) (/)	气候	实施者	
磐城市	[44] <u>磐城市大久町大久矢之目泽(28km西南南)</u> (28km)	<u>2011/7/12 12:02</u>	<u>0.3</u> *1	没下雨	电力公司	
	[75] <u>磐城市内乡御殿町(43km西南南)</u> (43km)	<u>2011/7/12 12:00</u>	<u>0.1</u> *2	没下雨	警察(NBC防护部队) (NBC)	
		2011/7/12 7:50	0.1 *2	没下雨	警察(NBC防护部队) (NBC)	
[174]	磐城市小川町高萩(36km西南南) 가 (36km)	2011/7/12 10:00	0.1 *2	没下雨	警察(NBC防护部队) (NBC)	
郡山市	[86] <u>郡山市大槻町长右工门林(63km西)</u> (63km)	<u>2011/7/12 15:00</u>	<u>0.7</u> *3	没下雨	防卫省	
		<u>2011/7/12 10:00</u>	<u>0.7</u> *3	没下雨	防卫省	
相马市	[5]	相马市中野寺前(42km西北偏北) (42km)	2011/7/12 10:29	0.4 *1	没下雨	文部科学省
	[39]	相马市山上上並木(41km西北偏北) 가 (41km)	2011/7/12 10:11	0.5 *1	没下雨	文部科学省
相马郡饭馆村	[33]	相马郡饭馆村长泥(33km西北) 가 (33km)	2011/7/12 9:25	14.6 *1	没下雨	文部科学省
伊达市	[3]	伊达市灵山町石田彦平(46km西北) (46km)	2011/7/12 9:46	2.4 *1	没下雨	文部科学省
	[37]	伊达市灵山町石田宝司泽(48km西北) (48km)	2011/7/12 9:30	3.1 *1	没下雨	文部科学省
	[101]	伊达市灵山町大石字三之轮(55km西北) (55km)	2011/7/12 9:07	0.2 *1	没下雨	文部科学省
	[102]	<u>伊达市月馆町(51km西北)</u> (51km)	<u>2011/7/12 14:09</u>	<u>1.1</u> *1	没下雨	文部科学省
伊达郡川俣町 가	[4]	伊达郡川俣町大字鹤泽字川端(47km西北) 가 (47km)	2011/7/12 13:44	0.6 *1	没下雨	文部科学省
	[36]	伊达郡川俣町山木屋大洪(38km西北偏西) 가 (38km)	2011/7/12 9:08	2.4 *1	没下雨	文部科学省
	[46]	<u>伊达郡川俣町山木屋向出山(34km西北偏西)</u> 가 (34km)	<u>2011/7/12 11:19</u>	<u>3.5</u> *1	没下雨	电力公司

场所(离东京电力株式会社福島第1发电厂的距離) ()		測量時間	數值(微西弗/小時) (/)	氣候	實施者	
田村市	[20]	田村市船引町新館下(41km西) (41km)	2011/7/12 12:20	0.3 *1	没下雨	文部科学省
	[22]	田村市船引町上移字后田(35km西北偏西) 가 (35km)	2011/7/12 12:02	0.2 *1	没下雨	文部科学省
	[23]	田村市船引町南移水中内(37km西北偏西) (37km)	2011/7/12 12:12	0.4 *1	没下雨	文部科学省
	[41]	田村市都路町旧道(21km西) (21km)	2011/7/12 10:11	0.5 *1	没下雨	电力公司
	[42]	田村市常叶町山根裏冈(33km西) (33km)	2011/7/12 9:30	0.7 *1	没下雨	电力公司
二本松市	[10]	二本松市针道中岛(44km西北偏西) (44km)	2011/7/12 13:30	0.5 *1	没下雨	文部科学省
	[11]	二本松市太田字下田(43km西北偏西) (43km)	2011/7/12 12:36	0.8 *1	没下雨	文部科学省
福島市	[1]	福島市杉妻町(62km西北) (62km)	2011/7/12 8:08	0.7 *1	没下雨	文部科学省
	[2]	福島市大波瀧之入(56km西北) (56km)	2011/7/12 8:42	1.6 *1	没下雨	文部科学省
	[85]	福島市荒井原宿(66km西北偏西) (66km)	2011/7/12 15:00	0.3 *3	没下雨	防卫省
			2011/7/12 10:00	0.3 *3	没下雨	防卫省
[88]	福島市光丘(58km西北偏西) 가 (58km)	2011/7/11 18:00	1.1 *3	没下雨	防卫省	
双叶郡葛尾村 가	[21]	双叶郡葛尾村上野川(32km西北偏西) 가 가 가 (32km)	2011/7/12 11:51	1.7 *1	没下雨	文部科学省
	[104]	双叶郡葛尾村大字落合字落合(25km西北偏西) 가 (25km)	2011/7/12 11:37	0.9 *1	没下雨	文部科学省
双叶郡川内村 가	[43]	双叶郡川内村下川内宮渡(22km西南偏西) 가 (22km)	2011/7/12 10:02	0.3 *1	没下雨	电力公司
	[87]	双叶郡川内村上川内花之内(29km西南偏西) 가 가 (29km)	2011/7/12 15:00	0.9 *2	没下雨	防卫省
			2011/7/12 10:00	0.6 *2	没下雨	防卫省
双叶郡浪江町	[31]	双叶郡浪江町津岛仲冲(30km西北偏西) (30km)	2011/7/12 10:00	6.2 *1	没下雨	文部科学省
	[32]	双叶郡浪江町赤宇木手七郎(31km西北) (31km)	2011/7/12 9:43	17.5 *1	没下雨	文部科学省
	[34]	双叶郡浪江町津岛大高木(30km西北偏西) (30km)	2011/7/12 11:03	4.6 *1	没下雨	文部科学省
	[79]	双叶郡浪江町下津岛萱深(29km西北偏西) 가 (29km)	2011/7/12 10:09	8.8 *1	没下雨	文部科学省
	[83]	双叶郡浪江町赤宇木栢平(24km西北) (24km)	2011/7/12 10:32	35.0 *2	没下雨	文部科学省
双叶郡榧叶町	[45]	双叶郡榧叶町山田冈美森(20km南) (20km)	2011/7/12 14:22	0.5 *1	没下雨	电力公司

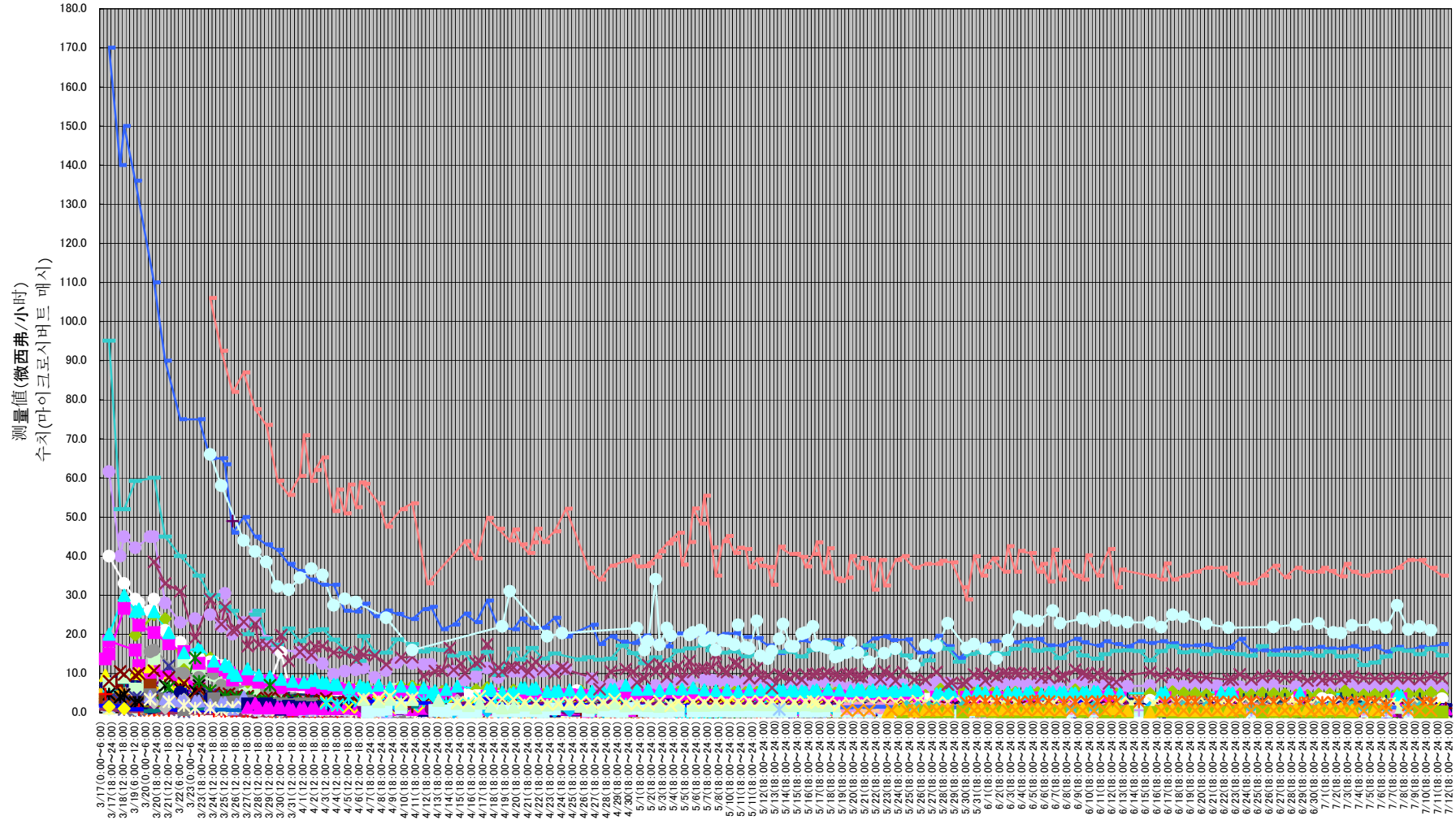
场所(离东京电力株式会社福岛第1发电厂的距离) (1)		测量时间	数值(微西弗/小时) (/)	气候	实施者	
南相马市	[7]	南相马市鹿岛区寺内本屋敷(32km西北偏北) 가 (32km)	2011/7/12 11:07	0.6 *1	没下雨	文部科学省
	[80]	<u>南相马市原町区高见町(25km北)</u> <u>(25km)</u>	<u>2011/7/12 16:50</u>	<u>0.2 *2</u>	<u>没下雨</u>	<u>警察(NBC防护部队)</u> <u>(NBC)</u>
			2011/7/12 11:22	0.3 *1	没下雨	文部科学省
			2011/7/12 10:10	0.3 *2	没下雨	警察(NBC防护部队) (NBC)
	[103]	南相马市原町区高字大豆柄内(21km北) 가 (21km)	2011/7/12 11:54	0.4 *1	没下雨	文部科学省
	[107]	南相马市原町区马场下中内(23km西北偏北) (23km)	2011/7/12 12:10	1.4 *1	没下雨	文部科学省
	[108]	南相马市原町区大原台畑(30km西北偏北) (30km)	2011/7/12 12:25	2.3 *1	没下雨	文部科学省

东京电力株式会社福岛第一核电站周边监控结果

1



东京电力株式会社福岛第一原子能发电站20km以外的监控结果
 도쿄전력주식회사 후쿠시마 제1원자력발전소에서 20km 떨어진곳에서의 모니터링 결과에 관하여



注: 在划分的6小时之内, 有多个测量数据时标绘最大值。
 주: 측정 데이터가 구분된 6시간 내에 복수인 경우에는 최대치를 플롯함.

测量时间
 측정일시

注) 本資料の测量单位: 文部科学省、日本原子能研究开发机构、原子能安全技术中心
 주) 문부 과학성, 일본 원자력연구 개발 기구, 원자력안전기술 센터에 의한 측정 결과를 기재.

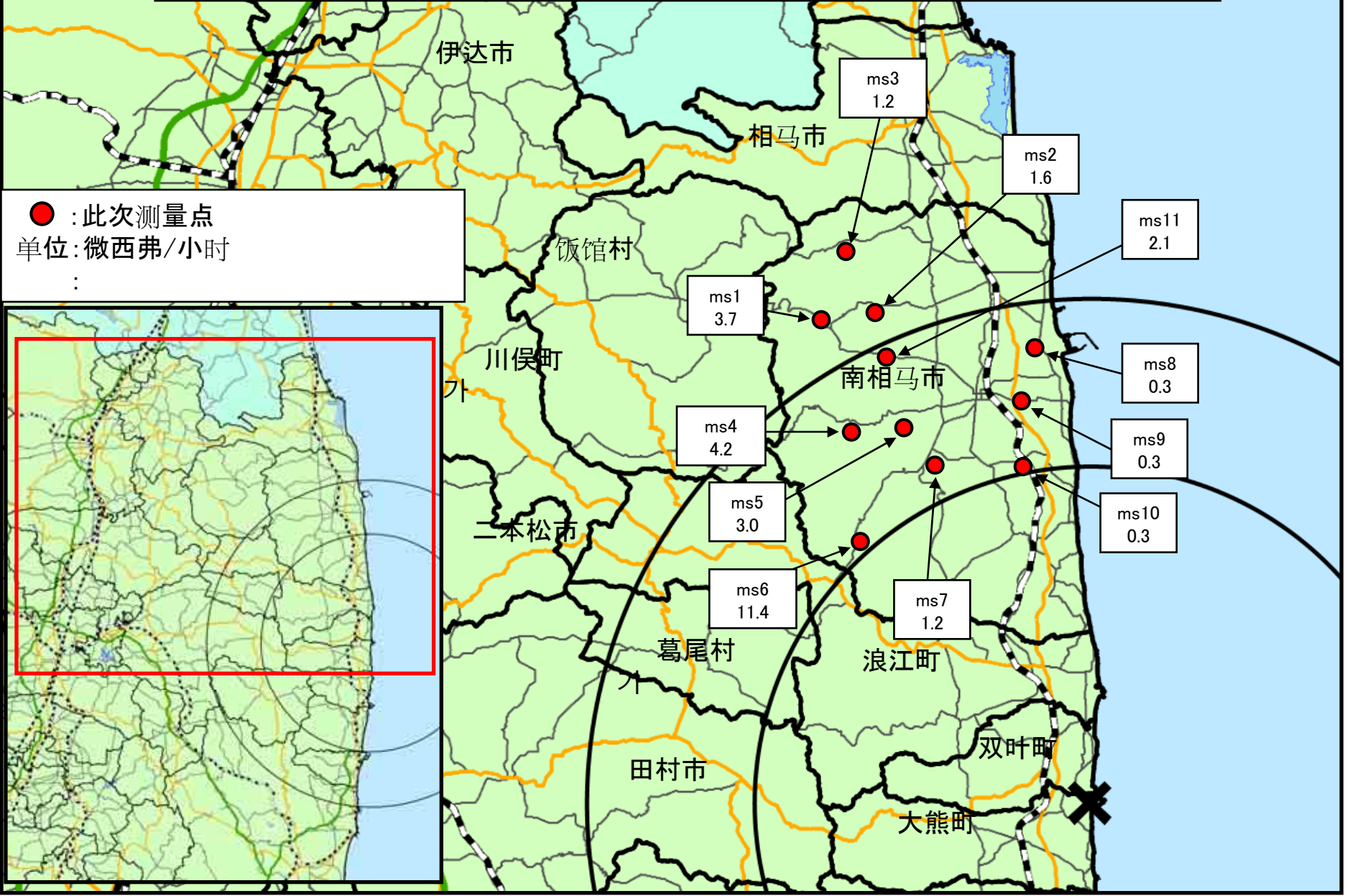
- 1
- 2
- 3
- 4
- 5
- 6
- 7
- 8
- 9
- 10
- 11
- 12
- 13
- 14
- 15
- 16
- 20
- 21
- 22
- 23
- 31
- 32
- 33
- 34
- 35
- 36
- 37
- 38
- 39
- 41
- 42
- 43
- 44
- 45
- 46
- 51
- 52
- 53
- 61
- 62
- 63
- 71
- 72
- 73
- 74
- 75
- 76
- 77
- 78
- 79
- 80
- 81
- 82
- 83
- 84
- 85
- 86
- 87
- 88
- 89
- 101
- 102
- 103
- 104
- 105
- 106
- 107
- 108
- 109
- 110
- 111
- 112
- 113
- 114
- 115
- 174
- 177
- 181

南相马市(2011年7月12日测量)
(2011 7 12)

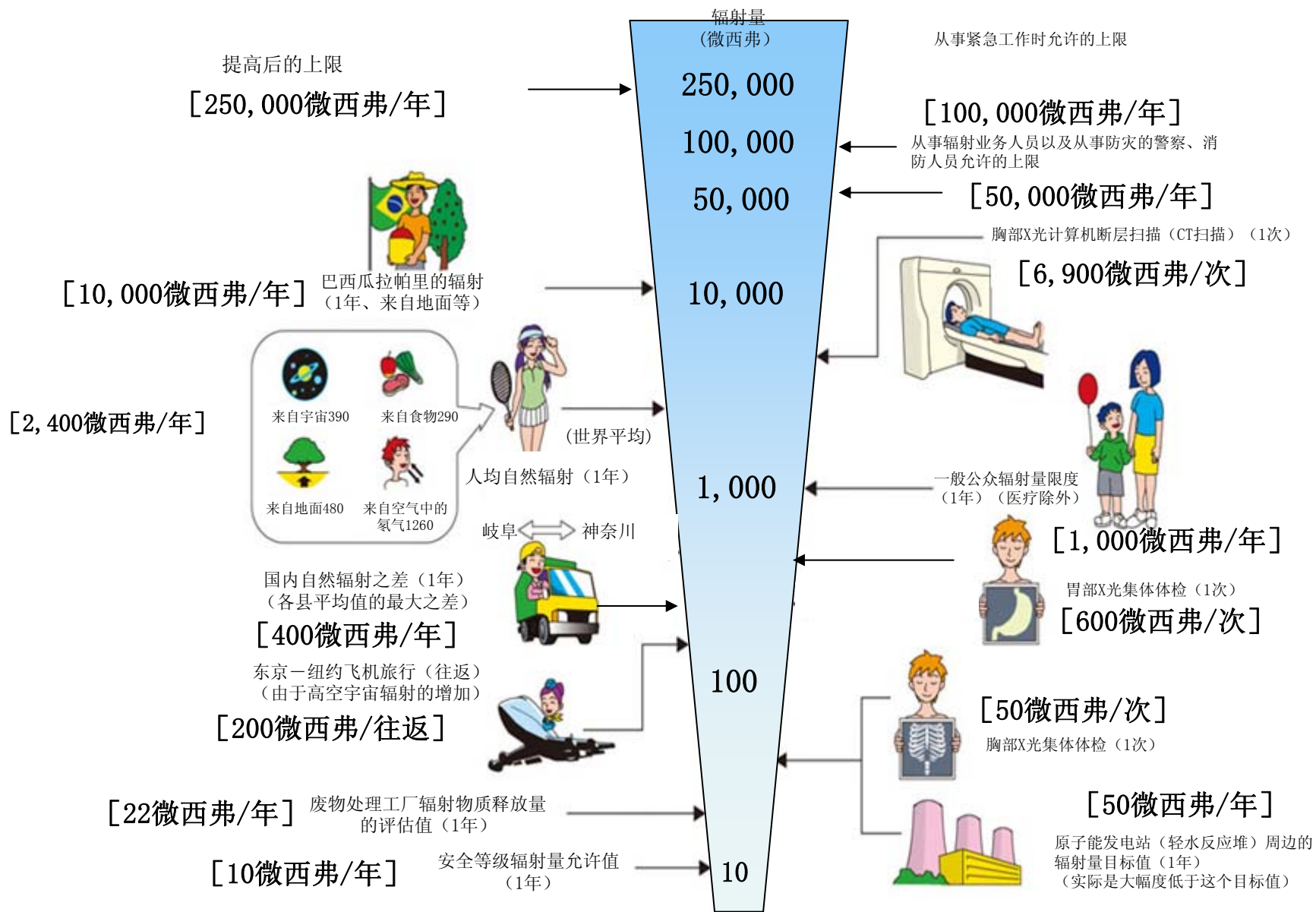
NaI(碘化钠)闪烁体测量值
NaI(-)

场所(离东京电力株式会社福岛第1发电厂的距离) ()		测量时间	数值(微西弗/小时) (/)	气候	实施者
测量点	ms1 南相马市原町区大原字蛇石 (33km西北偏北) (33km)	2011/7/12 10:15	3.7	没下雨	福島县
测量点	ms2 南相马市鹿岛区禧原字釜灰 (32km西北偏北) 가 가 (32km)	2011/7/12 10:40	1.6	没下雨	福島县
测量点	ms3 南相马市鹿岛区上栢窪字鹿之代 (36km西北偏北) 가 가 가 (36km)	2011/7/12 10:57	1.2	没下雨	福島县
测量点	ms4 南相马市原町区高仓字森 (27km西北) (27km)	2011/7/12 14:07	4.2	没下雨	福島县
测量点	ms5 南相马市原町区高仓字堂前 (25km西北偏北) (25km)	2011/7/12 14:25	3.0	没下雨	福島县
测量点	ms6 南相马市原町区马场字五台山 (21km西北) (21km)	2011/7/12 13:07	11.4	没下雨	福島县
测量点	ms7 南相马市原町区马场字中内 (22km西北偏北) (22km)	2011/7/12 13:35	1.2	没下雨	福島县
测量点	ms8 南相马市原町区金泽字追合 (27km北) 가 (27km)	2011/7/12 11:37	0.3	没下雨	福島县
测量点	ms9 南相马市原町区高见町 (24km北) (24km)	2011/7/12 11:54	0.3	没下雨	福島县
测量点	ms10 南相马市原町区高字大豆柄内 (21km北) 가 (21km)	2011/7/12 12:14	0.3	没下雨	福島县
测量点	ms11 南相马市原町区大原字台畑 (29km西北偏北) (29km)	2011/7/12 14:45	2.1	没下雨	福島县

【南相马市 (2011年7月12日测量)】
【 (2011 7 12)】



《日常生活与辐射》

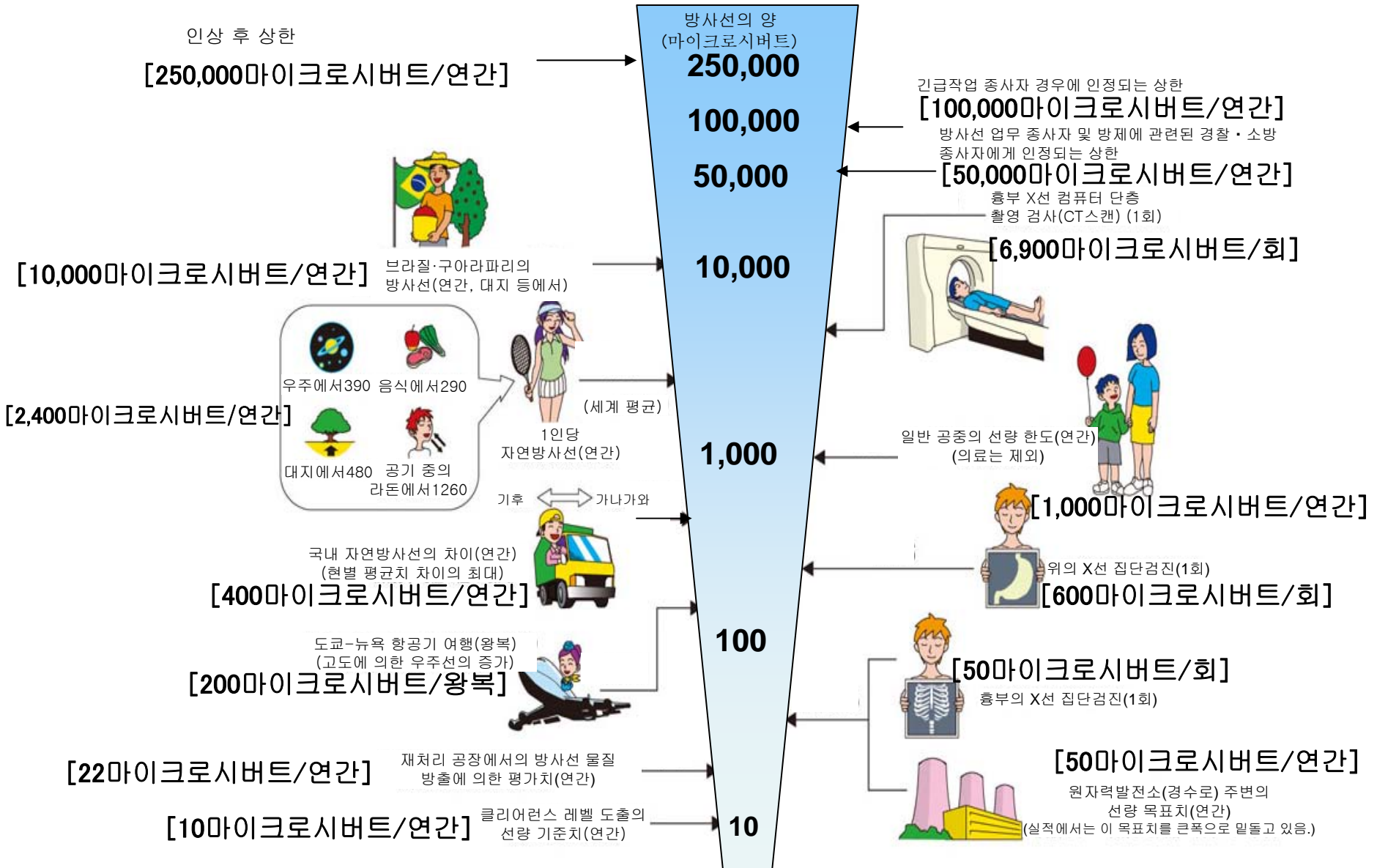


※ Sv【西弗】= 辐射种类产生的生物效应常数 (※) × Gy【格雷】

※ X射线、γ射线为 1

《 일상생활과 방사선 》

주:본 자료는 일본어로 작성한 자료의 잠정적 번역임.



※ Sv【시버트】=방사선 종류에 의한 생물효과의 정수 (※) × Gy【그레이】

※ X선, γ선에서는 1