

東京電力株式会社福島第一原子力発電所の20km以遠のモニタリング結果について
(Readings at Reading Post out of 20 km Zone of TEPCO Fukushima Dai-ichi NPP)

平成23年7月13日 10時00分現在
(As of 10:00, July 13, 2011)

文部科学省
(Ministry of Education, Culture, Sports, Science and Technology (MEXT))

文部科学省が集計した結果
Monitoring Outputs by MEXT

注) 太字下線データが今回追加分
* Boldface and underlined readings are new.

* 1 NaI(ヨウ化ナトリウム)シンチレータによる値(measured by NaI scintillator detector)
* 2 電離箱による値(measured by ionization chamber type survey meter)
* 3 半導体検出器による値(measured by semiconductor detector)

測定場所 (東京電力株式会社福島第一原子力発電所からの距離) Reading Post (length from TEPCO Fukushima Dai-ichi NPP)		測定日時 Monitoring Time	数値(マイクロシーベルト/時) Reading (unit : μ Sv / h)	天候 Weather	実施者 Reading by	
いわき市 Iwaki city	[44] <u>いわき市大久町大久矢/目沢(28km南南西)</u> <u>Iwaki city Ohisa town Ohisa Yanomezawa</u> <u>(28kmSouth/South/West)</u>	<u>2011/7/12 12:02</u>	<u>0.3</u> *1	降雨なし No Rain	電力会社 Electric power company	
	[75] <u>いわき市内郷御厩町(43km南南西)</u> <u>Iwaki city Uchigoumimaya town</u> <u>(43kmSouth/South/West)</u>	<u>2011/7/12 12:00</u>	<u>0.1</u> *2	降雨なし No Rain	警察(NBC対策部隊) Police (counter NBC operations unit)	
		2011/7/12 7:50	0.1 *2	降雨なし No Rain	警察(NBC対策部隊) Police (counter NBC operations unit)	
[174]	いわき市小川町高萩(36km南南西) Iwaki city Ogawa town Takahagi (36kmSouth/South/West)	2011/7/12 10:00	0.1 *2	降雨なし No Rain	警察(NBC対策部隊) Police (counter NBC operations unit)	
郡山市 Koriyama city	[86] <u>郡山市大槻町長右工門林(63km西)</u> <u>Koriyama city Ootsuki town Choemonbayashi</u> <u>(63kmWest)</u>	<u>2011/7/12 15:00</u>	<u>0.7</u> *3	降雨なし No Rain	防衛省 Ministry of Defense	
		<u>2011/7/12 10:00</u>	<u>0.7</u> *3	降雨なし No Rain	防衛省 Ministry of Defense	
相馬市 Soma city	[5]	相馬市中野寺前(42km北北西) Soma city Nakanoteramae (42kmNorth/North/West)	2011/7/12 10:29	0.4 *1	降雨なし No Rain	文部科学省 MEXT
	[39]	相馬市山上上並木(41km北北西) Soma city Yamakami Kaminamiki (41kmNorth/North/West)	2011/7/12 10:11	0.5 *1	降雨なし No Rain	文部科学省 MEXT
相馬郡飯館村 Soma county litate Village	[33]	相馬郡飯館村長泥(33km北西) Soma county litate Village Nagadoro (33kmNorth/West)	2011/7/12 9:25	14.6 *1	降雨なし No Rain	文部科学省 MEXT
伊達市 Date city	[3]	伊達市霊山町石田彦平(46km北西) Date city Ryozen town Ishida Hikohei(46kmNorth/West)	2011/7/12 9:46	2.4 *1	降雨なし No Rain	文部科学省 MEXT
	[37]	伊達市霊山町石田宝沢(48km北西) Date city Ryozen town Ishida Hojizawa (48kmNorth/West)	2011/7/12 9:30	3.1 *1	降雨なし No Rain	文部科学省 MEXT
	[101]	伊達市霊山町大石字三ノ輪(55km北西) Date city Ryozen town Oishi aza Minowa (55kmNorth/West)	2011/7/12 9:07	0.2 *1	降雨なし No Rain	文部科学省 MEXT
	[102]	<u>伊達市月館町(51km北西)</u> <u>Date city Tsukidate town</u> <u>(51kmNorth/West)</u>	<u>2011/7/12 14:09</u>	<u>1.1</u> *1	降雨なし No Rain	文部科学省 MEXT
伊達郡川俣町 Date county Kawamata town	[4]	伊達郡川俣町大字鶴沢字川端(47km北西) Date county Kawamata town oaza Tsurusawa aza Kawabata (47kmNorth/West)	2011/7/12 13:44	0.6 *1	降雨なし No Rain	文部科学省 MEXT
	[36]	伊達郡川俣町山木屋大洪(38km西北西) Date county Kawamata town Yamakiya Oonukari (38kmWest/North/West)	2011/7/12 9:08	2.4 *1	降雨なし No Rain	文部科学省 MEXT
	[46]	<u>伊達郡川俣町山木屋向出山(34km西北西)</u> <u>Date county Kawamata town Yamakiya Mukaideyama</u> <u>(34kmWest/North/West)</u>	<u>2011/7/12 11:19</u>	<u>3.5</u> *1	降雨なし No Rain	電力会社 Electric power company

測定場所 (東京電力株式会社福島第一原子力発電所からの距離) Reading Post (length from TEPCO Fukushima Dai-ichi NPP)		測定日時 Monitoring Time	数値(マイクロシーベルト/時) Reading (unit : μ Sv / h)	天候 Weather	実施者 Reading by
田村市 Tamura city	[20] 田村市船引町新館下 (41km西) Tamura city Funehiki town Niitate shimo (41kmWest)	2011/7/12 12:20	0.3 * ¹	降雨なし No Rain	文部科学省 MEXT
	[22] 田村市船引町上移字後田 (35km西北西) Tamura city Funehiki town Kamiutsushi aza Ushirota (35kmWest/North/West)	2011/7/12 12:02	0.2 * ¹	降雨なし No Rain	文部科学省 MEXT
	[23] 田村市船引町南移水中内 (37km西北西) Tamura city Funehiki town Minamitsushi Suichu-uchi (37kmWest/North/West)	2011/7/12 12:12	0.4 * ¹	降雨なし No Rain	文部科学省 MEXT
	[41] <u>田村市都路町古道 (21km西)</u> <u>Tamura city Miyakoji town Furumichi</u> <u>(21kmWest)</u>	<u>2011/7/12 10:11</u>	<u>0.5</u> * ¹ —	<u>降雨なし</u> <u>No Rain</u>	<u>電力会社</u> <u>Electric power company</u>
	[42] <u>田村市常葉町山根富岡 (33km西)</u> <u>Tamura city Tokiwa town Yamane Tomioka</u> <u>(33kmWest)</u>	<u>2011/7/12 9:30</u>	<u>0.7</u> * ¹ —	<u>降雨なし</u> <u>No Rain</u>	<u>電力会社</u> <u>Electric power company</u>
二本松市 Nihonmatsu city	[10] 二本松市針道中島 (44km西北西) Nihonmatsu city Harimichi Nakajima (44kmWest/North/West)	2011/7/12 13:30	0.5 * ¹	降雨なし No Rain	文部科学省 MEXT
	[11] 二本松市太田字下田 (43km西北西) Nihonmatsu city Ota aza Shimoda (43kmWest/North/West)	2011/7/12 12:36	0.8 * ¹	降雨なし No Rain	文部科学省 MEXT
福島市 Fukushima city	[1] 福島市杉妻町 (62km北西) Fukushima city Sugitsuma town (62kmNorth/West)	2011/7/12 8:08	0.7 * ¹	降雨なし No Rain	文部科学省 MEXT
	[2] 福島市大波滝ノ入 (56km北西) Fukushima city Onami Takinoiri (56kmNorth/West)	2011/7/12 8:42	1.6 * ¹	降雨なし No Rain	文部科学省 MEXT
	[85] <u>福島市荒井原宿 (66km西北西)</u> <u>Fukushima city Arai Harajiku</u> <u>(66kmWest/North/West)</u>	<u>2011/7/12 15:00</u>	<u>0.3</u> * ³ —	<u>降雨なし</u> <u>No Rain</u>	<u>防衛省</u> <u>Ministry of Defense</u>
		<u>2011/7/12 10:00</u>	<u>0.3</u> * ³ —	<u>降雨なし</u> <u>No Rain</u>	<u>防衛省</u> <u>Ministry of Defense</u>
[88] <u>福島市光が丘 (58km西北西)</u> <u>Fukushima city Hikariqaoka</u> <u>(58kmWest/North/West)</u>	<u>2011/7/11 18:00</u>	<u>1.1</u> * ³ —	<u>降雨なし</u> <u>No Rain</u>	<u>防衛省</u> <u>Ministry of Defense</u>	
双葉郡葛尾村 Futaba County Katsurao Village	[21] 双葉郡葛尾村上野川 (32km西北西) Futaba County Katsurao Village Kaminogawa (32kmWest/North/West)	2011/7/12 11:51	1.7 * ¹	降雨なし No Rain	文部科学省 MEXT
	[104] 双葉郡葛尾村大字落合字落合 (25km西北西) Futaba county Katsurao village Oaza Ochiai aza Ochiai (25kmWest/North/West)	2011/7/12 11:37	0.9 * ¹	降雨なし No Rain	文部科学省 MEXT
双葉郡川内村 Futaba county Kawauchi Village	[43] <u>双葉郡川内村下川内宮渡 (22km西南西)</u> <u>Futaba county Kawauchi Village Shimokawauchi</u> <u>Miyawata</u> <u>(22kmWest/South/West)</u>	<u>2011/7/12 10:02</u>	<u>0.3</u> * ¹ —	<u>降雨なし</u> <u>No Rain</u>	<u>電力会社</u> <u>Electric power company</u>
	[87] <u>双葉郡川内村上川内花ノ内 (29km西南西)</u> <u>Futaba county Kawauchi Village Kamikawauchi</u> <u>Hananouchi</u> <u>(29kmWest/South/West)</u>	<u>2011/7/12 15:00</u>	<u>0.9</u> * ² —	<u>降雨なし</u> <u>No Rain</u>	<u>防衛省</u> <u>Ministry of Defense</u>
		<u>2011/7/12 10:00</u>	<u>0.6</u> * ² —	<u>降雨なし</u> <u>No Rain</u>	<u>防衛省</u> <u>Ministry of Defense</u>
双葉郡浪江町 Futaba county Namie town	[31] 双葉郡浪江町津島仲沖 (30km西北西) Futaba county Namie town Tsushima Nakaoki (30kmWest/North/West)	2011/7/12 10:00	6.2 * ¹	降雨なし No Rain	文部科学省 MEXT
	[32] 双葉郡浪江町赤宇木手七郎 (31km北西) Futaba county Namie town Akougi Teshichiro (31kmNorth/West)	2011/7/12 9:43	17.5 * ¹	降雨なし No Rain	文部科学省 MEXT
	[34] 双葉郡浪江町津島大高木 (30km西北西) Futaba county Namie town Tsushima Taikougi (30kmWest/North/West)	2011/7/12 11:03	4.6 * ¹	降雨なし No Rain	文部科学省 MEXT
	[79] 双葉郡浪江町下津島萱深 (29km西北西) Futaba county Namie town shimotsushima kayabuka (29kmWest/North/West)	2011/7/12 10:09	8.8 * ¹	降雨なし No Rain	文部科学省 MEXT
	[83] 双葉郡浪江町赤宇木栢平 (24km北西) Futaba county Namie town Akougi Kunugidaira (24kmNorth/West)	2011/7/12 10:32	35.0 * ²	降雨なし No Rain	文部科学省 MEXT
双葉郡楢葉町 Futaba county Naraha town	[45] <u>双葉郡楢葉町山田岡美ノ森 (20km南)</u> <u>Futaba county Naraha town Yamadaoka Utsukushimori</u> <u>(20kmSouth)</u>	<u>2011/7/12 14:22</u>	<u>0.5</u> * ¹ —	<u>降雨なし</u> <u>No Rain</u>	<u>電力会社</u> <u>Electric power company</u>

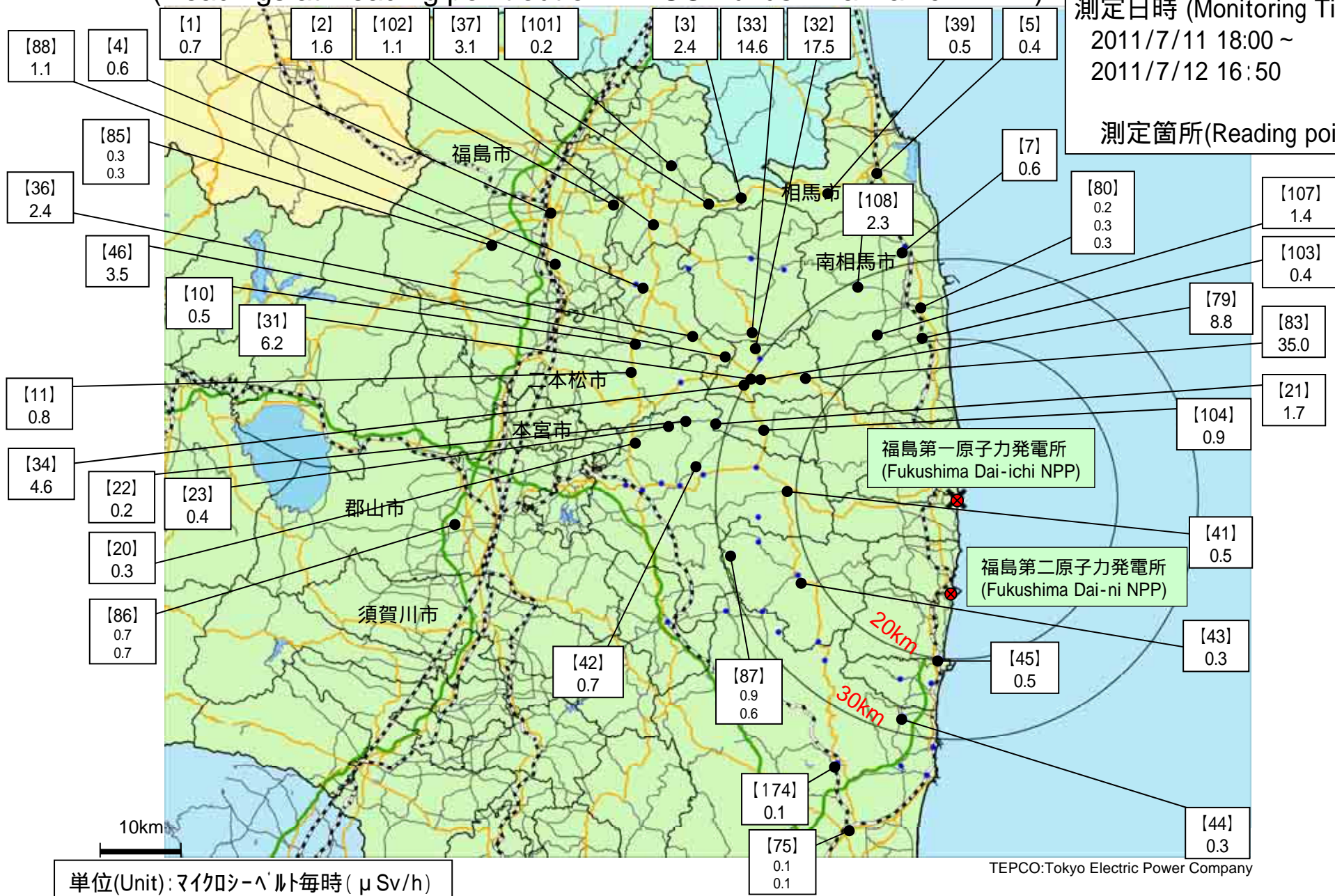
測定場所 (東京電力株式会社福島第一原子力発電所からの距離) Reading Post (length from TEPCO Fukushima Dai-ichi NPP)		測定日時 Monitoring Time	数値(マイクロシーベルト/時) Reading (unit : μ Sv / h)	天候 Weather	実施者 Reading by	
南相馬市 Minami Soma city	[7]	南相馬市鹿島区寺内本屋敷 (32km北北西) Minami Soma city Kashima ward Terauchi Motoyashiki (32kmNorth/North/West)	2011/7/12 11:07	0.6 * ¹	降雨なし No Rain	文部科学省 MEXT
		南相馬市原町区高見町 (25km北) Minami Soma city Haramachi ward Takami town (25kmNorth)	<u>2011/7/12 16:50</u>	<u>0.2</u> * ²	降雨なし No Rain	警察 (NBC対策部隊) Police (counter NBC operations unit)
	[80]		2011/7/12 11:22	0.3 * ¹	降雨なし No Rain	文部科学省 MEXT
			2011/7/12 10:10	0.3 * ²	降雨なし No Rain	警察 (NBC対策部隊) Police (counter NBC operations unit)
	[103]	南相馬市原町区高大豆柄内 (21km北) Minami Soma city Haramachi ward taka Mamegarauchi (21kmNorth)	2011/7/12 11:54	0.4 * ¹	降雨なし No Rain	文部科学省 MEXT
	[107]	南相馬市原町区馬場下中内 (23km北北西) Minami Soma city Haramachi ward Baba Shimonakanouchi (23kmNorth/North/West)	2011/7/12 12:10	1.4 * ¹	降雨なし No Rain	文部科学省 MEXT
	[108]	南相馬市原町区大原台畑 (30km北北西) Minami Soma city Haramachi ward Ohara Daihata (30kmNorth/North/West)	2011/7/12 12:25	2.3 * ¹	降雨なし No Rain	文部科学省 MEXT

(TEPCO : Tokyo Electric Power Company)

東京電力株式会社福島第一原子力発電所周辺のモニタリング結果 (Readings at Reading point out of TEPCO Fukushima Dai-ichi NPP)

測定日時 (Monitoring Time)
2011/7/11 18:00 ~
2011/7/12 16:50

測定箇所(Reading point)



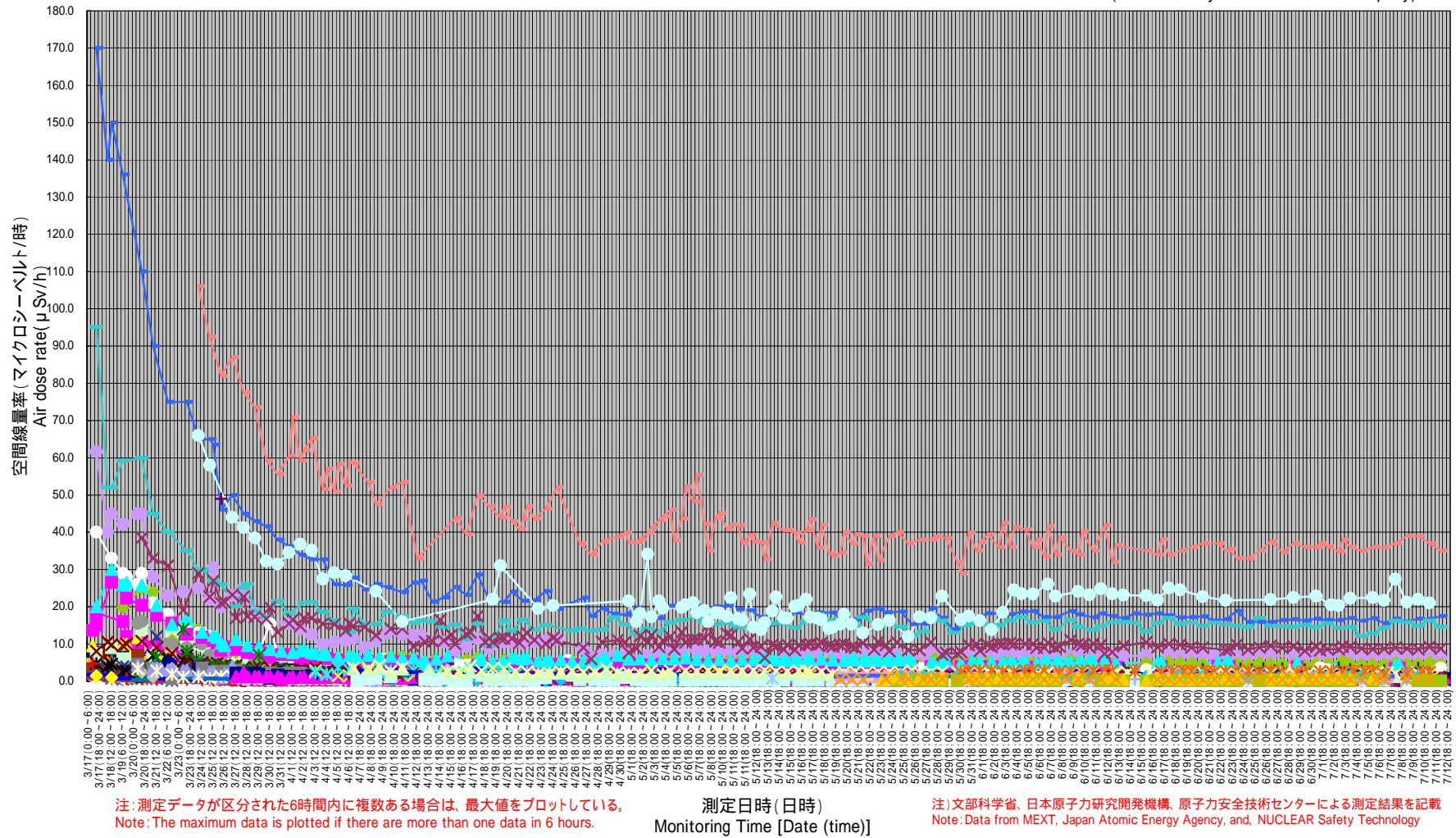
単位(Unit): マイクロシーベルト毎時 (μSv/h)

円は範囲の概略を示す(Circles indicate approximate range.)

TEPCO: Tokyo Electric Power Company

東京電力株式会社福島第一原子力発電所の20km以遠のモニタリング結果の推移 (Readings at Reading point out of 20 km Zone of TEPCO Fukushima Dai-ichi NPP)

(TEPCO: Tokyo Electric Power Company)



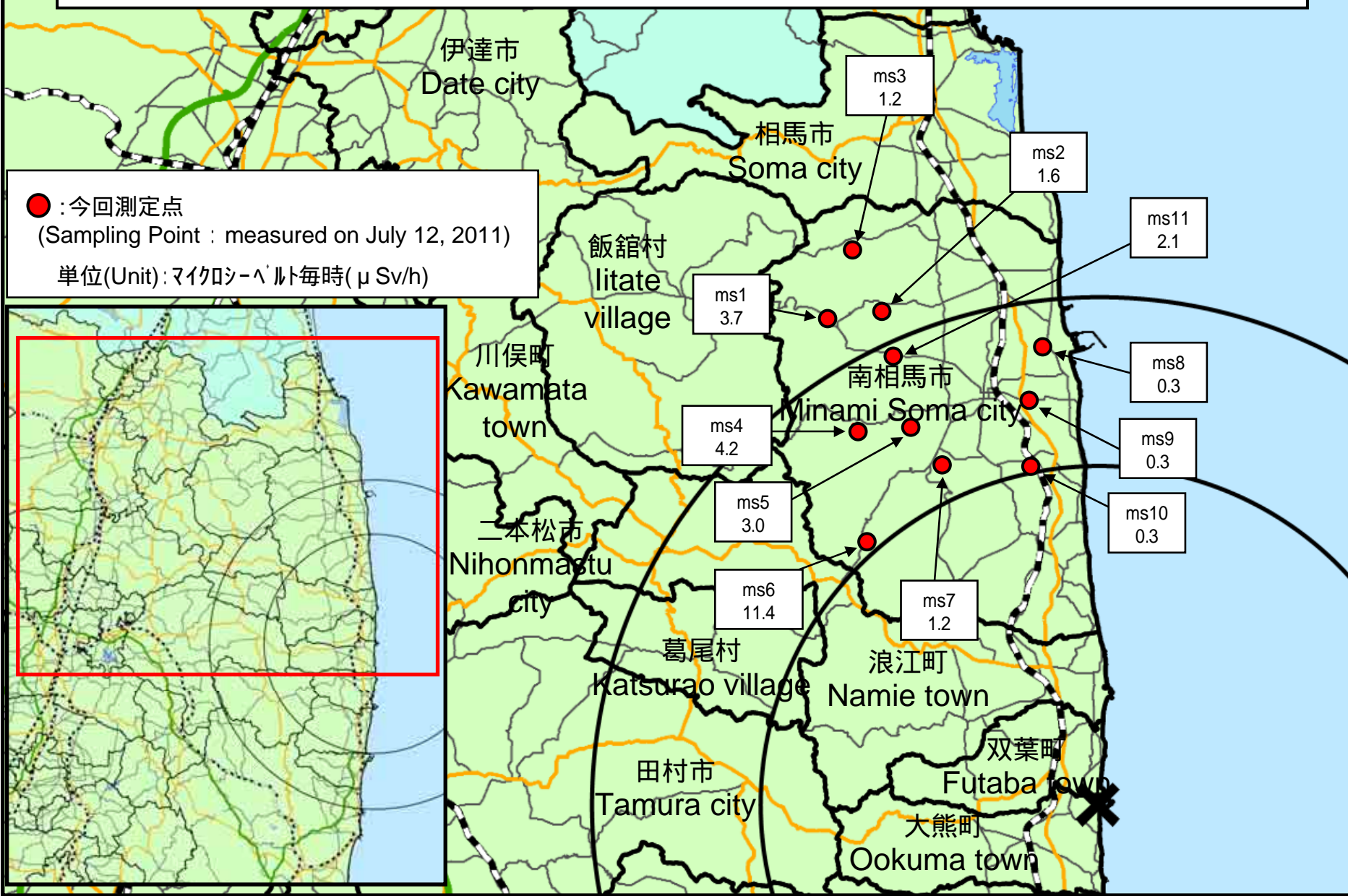
- 1
- 2
- 3
- 4
- 5
- 6
- 7
- 8
- 9
- 10
- 11
- 12
- 13
- 14
- 15
- 16
- 20
- 21
- 22
- 23
- 31
- 32
- 33
- 34
- 35
- 36
- 37
- 38
- 39
- 41
- 42
- 43
- 44
- 45
- 46
- 51
- 52
- 53
- 61
- 62
- 63
- 71
- 72
- 73
- 74
- 75
- 76
- 77
- 78
- 79
- 80
- 81
- 82
- 83
- 84
- 85
- 86
- 87
- 88
- 89
- 101
- 102
- 103
- 104
- 105
- 106
- 107
- 108
- 109
- 110
- 111
- 112
- 113
- 114
- 115
- 174
- 177
- 181

南相馬市(平成23年7月12日測定)
Minami Soma city (measured on July 12, 2011)

Nal(ヨウ化ナトリウム)シンチレータによる値
(measured by NaI scintillator detector)

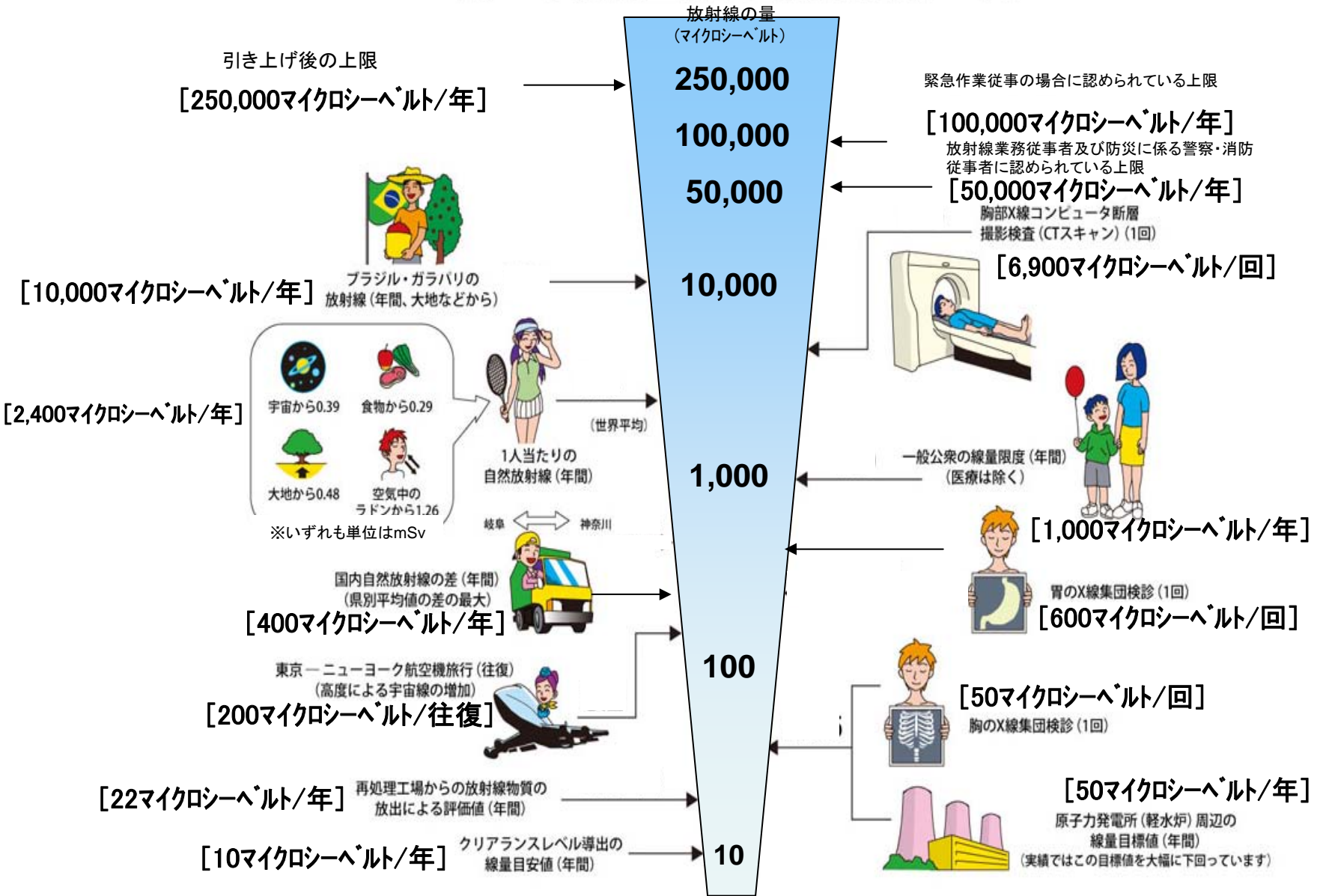
測定場所(福島第一原子力発電所からの距離) Reading Post(length from NPP)		測定日時 Monitoring Time	数値(マイクロシーベルト/時) Reading(unit : μ Sv / h)	天候 Weather	実施者 Reading by
測定エリア Reading Point	ms1 南相馬市原町区大原字蛇石 (33km北北西) Minami Soma city Haramachi ward Ohara aza hebiishi (33kmNorth/North/West)	2011/7/12 10:15	3.7	降雨なし No Rain	福島県 Fukushima Prefecture
測定エリア Reading Point	ms2 南相馬市鹿島区檜原字釜灰 (32km北北西) Minai Soma city Kashima ward Jisabara aza kamabai (32kmNorth/North/West)	2011/7/12 10:40	1.6	降雨なし No Rain	福島県 Fukushima Prefecture
測定エリア Reading Point	ms3 南相馬市鹿島区上栢窪字鹿ノ代 (36km北北西) Minami Soma city Kashima ward Kamitochikubo aza kanodai (36kmNorth/North/West)	2011/7/12 10:57	1.2	降雨なし No Rain	福島県 Fukushima Prefecture
測定エリア Reading Point	ms4 南相馬市原町区高倉字森 (27km北北西) Minami Soma city Haramachi ward Takanokura aza mori (25kmNorth/North/West)	2011/7/12 14:07	4.2	降雨なし No Rain	福島県 Fukushima Prefecture
測定エリア Reading Point	ms5 南相馬市原町区高倉字堂前 (25km北北西) Minami Soma city Haramachi ward Takanokura aza domae (25kmNorth/North/West)	2011/7/12 14:25	3.0	降雨なし No Rain	福島県 Fukushima Prefecture
測定エリア Reading Point	ms6 南相馬市原町区馬場字五台山 (21km北北西) Minami Soma city Haramachi ward Baba aza godaisan (21kmNorth/West)	2011/7/12 13:07	11.4	降雨なし No Rain	福島県 Fukushima Prefecture
測定エリア Reading Point	ms7 南相馬市原町区馬場字中内 (22km北北西) Minami Soma city Haramachi ward Baba aza nakauchi (22kmNorth/North/West)	2011/7/12 13:35	1.2	降雨なし No Rain	福島県 Fukushima Prefecture
測定エリア Reading Point	ms8 南相馬市原町区金沢字追合 (27km北) Minami Soma city Haramachi ward Kanezawa aza oiai (27kmNorth)	2011/7/12 11:37	0.3	降雨なし No Rain	福島県 Fukushima Prefecture
測定エリア Reading Point	ms9 南相馬市原町区高見町 (24km北) Minami Soma city Haramachi ward Takami town (24kmNorth)	2011/7/12 11:54	0.3	降雨なし No Rain	福島県 Fukushima Prefecture
測定エリア Reading Point	ms10 南相馬市原町区高字大豆柄内 (21km北) Minami Soma city Haramachi ward Taka aza mamegarauchi (21kmNorth)	2011/7/12 12:14	0.3	降雨なし No Rain	福島県 Fukushima Prefecture
測定エリア Reading Point	ms11 南相馬市原町区大原字台畑 (29km北北西) Minami Soma city Haramachi ward Ohara aza daihata (29kmNorth/North/West)	2011/7/12 14:45	2.1	降雨なし No Rain	福島県 Fukushima Prefecture

【南相馬市(平成23年7月12日測定)】
【Minami Soma city (measured on July 12, 2011)】



● : 今回測定点
(Sampling Point : measured on July 12, 2011)
単位(Unit): マイクロシーベルト毎時(μSv/h)

《 日常生活と放射線 》

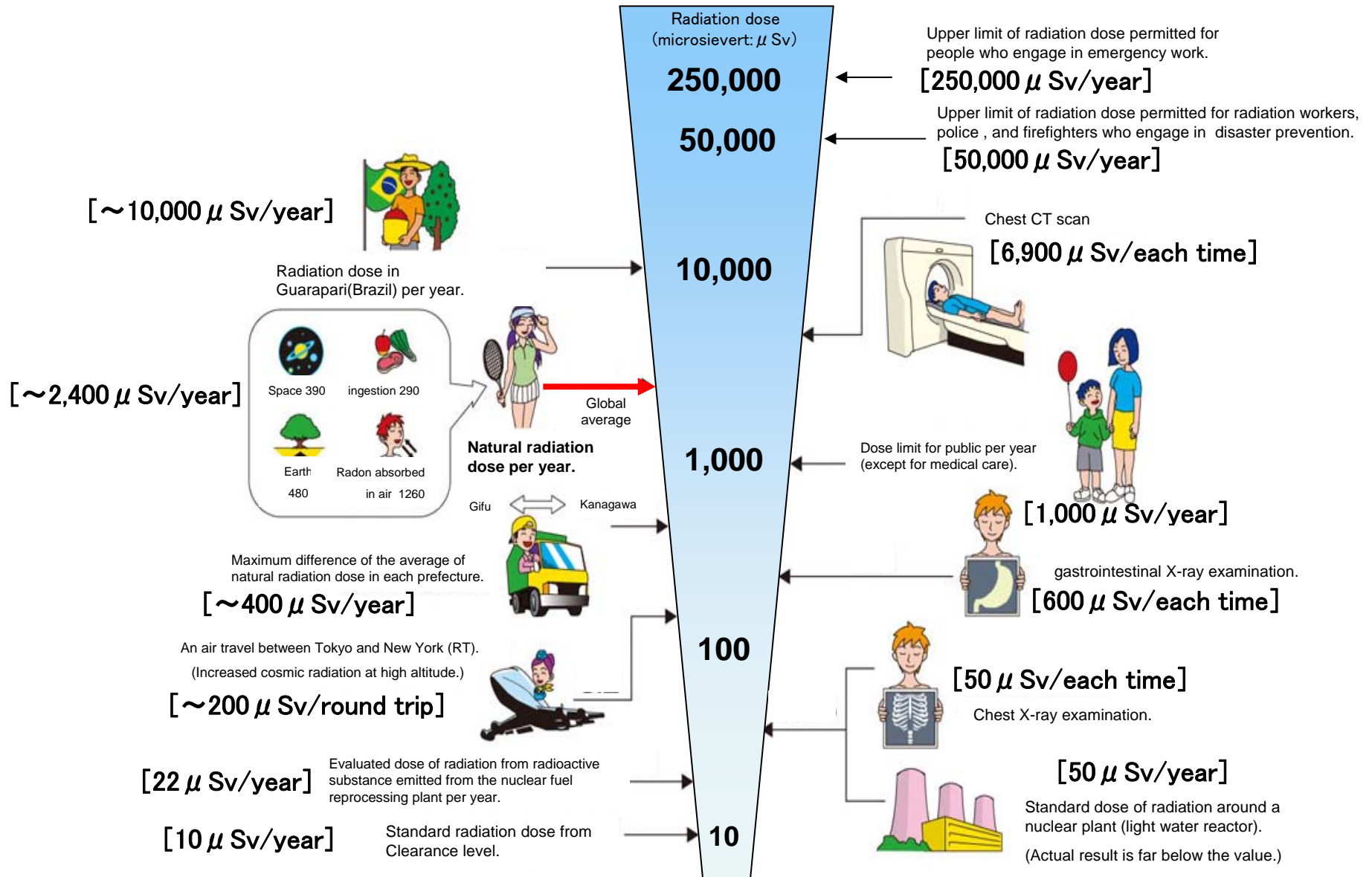


※ Sv【シーベルト】=放射線の種類による生物効果の定数(※) × Gy【グレイ】

※ X線、γ線では 1

Radiation in Daily-life

※Unit : μSv



※ Sv [Sievert] = Constant of organism effect by kind of radiation (※) \times Gy [gray]

※ It is 1 in case of X ray and γ ray.