

東京電力株式会社福島第一原子力発電所の20km以遠のモニタリング結果について
(Readings at Reading Post out of 20 km Zone of TEPCO Fukushima Dai-ichi NPP)

平成23年7月12日 18時00分現在
(As of 18:00, July 12, 2011)

文部科学省
(Ministry of Education, Culture, Sports, Science and Technology (MEXT))

文部科学省が集計した結果
Monitoring Outputs by MEXT

* 1 NaI(ヨウ化ナトリウム)シンチレータによる値(measured by NaI scintillator detector)
* 2 電離箱による値(measured by ionization chamber type survey meter)
* 3 半導体検出器による値(measured by semiconductor detector)

測定場所 (東京電力株式会社福島第一原子力発電所からの距離) Reading Post (length from TEPCO Fukushima Dai-ichi NPP)		測定日時 Monitoring Time	数値(マイクロシーベルト/時) Reading (unit : μ Sv / h)	天候 Weather	実施者 Reading by	
いわき市 Iwaki city	[75]	いわき市内郷御殿町 (43km南南西) Iwaki city Uchigoumimaya town (43kmSouth/South/West)	2011/7/12 7:50	0.1 *2	降雨なし No Rain	警察 (NBC対策部隊) Police (counter NBC operations unit)
	[174]	いわき市小川町高萩 (36km南南西) Iwaki city Ogawa town Takahagi (36kmSouth/South/West)	2011/7/12 10:00	0.1 *2	降雨なし No Rain	警察 (NBC対策部隊) Police (counter NBC operations unit)
相馬市 Soma city	[5]	相馬市中野寺前 (42km北北西) Soma city Nakanoteramae (42kmNorth/North/West)	2011/7/12 10:29	0.4 *1	降雨なし No Rain	文部科学省 MEXT
	[39]	相馬市山上上並木 (41km北北西) Soma city Yamakami Kaminamiki (41kmNorth/North/West)	2011/7/12 10:11	0.5 *1	降雨なし No Rain	文部科学省 MEXT
相馬郡飯館村 Soma county litate Village	[33]	相馬郡飯館村長尾 (33km北西) Soma county litate Village Nagadoro (33kmNorth/West)	2011/7/12 9:25	14.6 *1	降雨なし No Rain	文部科学省 MEXT
伊達市 Date city	[3]	伊達市霊山町石田彦平 (46km北西) Date city Ryozen town Ishida Hikohei(46kmNorth/West)	2011/7/12 9:46	2.4 *1	降雨なし No Rain	文部科学省 MEXT
	[37]	伊達市霊山町石田宝司沢 (48km北西) Date city Ryozen town Ishida Hojizawa (48kmNorth/West)	2011/7/12 9:30	3.1 *1	降雨なし No Rain	文部科学省 MEXT
	[101]	伊達市霊山町大石字三ノ輪 (55km北西) Date city Ryozen town Oishi aza Minowa (55kmNorth/West)	2011/7/12 9:07	0.2 *1	降雨なし No Rain	文部科学省 MEXT
伊達郡川俣町 Date county Kawamata town	[4]	伊達郡川俣町大字鶴沢字川端 (47km北西) Date county Kawamata town oaza Tsurusawa aza Kawabata (47kmNorth/West)	2011/7/12 13:44	0.6 *1	降雨なし No Rain	文部科学省 MEXT
	[36]	伊達郡川俣町山木屋大洪 (38km西北西) Date county Kawamata town Yamakiya Onoukari (38kmWest/North/West)	2011/7/12 9:08	2.4 *1	降雨なし No Rain	文部科学省 MEXT
田村市 Tamura city	[20]	田村市船引町新館下 (41km西) Tamura city Funehiki town Niitate shimo (41kmWest)	2011/7/12 12:20	0.3 *1	降雨なし No Rain	文部科学省 MEXT
	[22]	田村市船引町上移字後田 (35km西北西) Tamura city Funehiki town Kamiutsushi aza Ushirota (35kmWest/North/West)	2011/7/12 12:02	0.2 *1	降雨なし No Rain	文部科学省 MEXT
	[23]	田村市船引町南移水中内 (37km西北西) Tamura city Funehiki town Minamiutsushi Suichu-uchi (37kmWest/North/West)	2011/7/12 12:12	0.4 *1	降雨なし No Rain	文部科学省 MEXT
二本松市 Nihonmatsu city	[10]	二本松市針道中島 (44km西北西) Nihonmatsu city Harimichi Nakajima (44kmWest/North/West)	2011/7/12 13:30	0.5 *1	降雨なし No Rain	文部科学省 MEXT
	[11]	二本松市太田字下田 (43km西北西) Nihonmatsu city Ota aza Shimoda (43kmWest/North/West)	2011/7/12 12:36	0.8 *1	降雨なし No Rain	文部科学省 MEXT
福島市 Fukushima city	[1]	福島市杉妻町 (62km北西) Fukushima city Sugitsuma town (62kmNorth/West)	2011/7/12 8:08	0.7 *1	降雨なし No Rain	文部科学省 MEXT
	[2]	福島市大波滝ノ入 (56km北西) Fukushima city Onami Takinoiri (56kmNorth/West)	2011/7/12 8:42	1.6 *1	降雨なし No Rain	文部科学省 MEXT
双葉郡葛尾村 Futaba County Katsurao Village	[21]	双葉郡葛尾村上野川 (32km西北西) Futaba County Katsurao Village Kaminogawa (32kmWest/North/West)	2011/7/12 11:51	1.7 *1	降雨なし No Rain	文部科学省 MEXT
	[104]	双葉郡葛尾村大字落合字落合 (25km西北西) Futaba county Katsurao village Oaza Ochiai aza Ochiai (25kmWest/North/West)	2011/7/12 11:37	0.9 *1	降雨なし No Rain	文部科学省 MEXT

測定場所 (東京電力株式会社福島第一原子力発電所からの距離) Reading Post (length from TEPCO Fukushima Dai-ichi NPP)		測定日時 Monitoring Time	数値(マイクロシーベルト/時) Reading (unit : μ Sv / h)	天候 Weather	実施者 Reading by	
双葉郡浪江町 Futaba county Namie town	[31]	双葉郡浪江町津島仲沖 (30km西北西) Futaba county Namie town Tsushima Nakaoki (30kmWest/North/West)	2011/7/12 10:00	6.2 * ¹	降雨なし No Rain	文部科学省 MEXT
	[32]	双葉郡浪江町赤宇木七郎 (31km北西) Futaba county Namie town Akougi Teshichiro (31kmNorth/West)	2011/7/12 9:43	17.5 * ¹	降雨なし No Rain	文部科学省 MEXT
	[34]	双葉郡浪江町津島大高木 (30km西北西) Futaba county Namie town Tsushima Taikougi (30kmWest/North/West)	2011/7/12 11:03	4.6 * ¹	降雨なし No Rain	文部科学省 MEXT
	[79]	双葉郡浪江町下津島萱深 (29km西北西) Futaba county Namie town shimotsushima kayabuka (29kmWest/North/West)	2011/7/12 10:09	8.8 * ¹	降雨なし No Rain	文部科学省 MEXT
	[83]	双葉郡浪江町赤宇木梶平 (24km北西) Futaba county Namie town Akougi Kunugidaira (24kmNorth/West)	2011/7/12 10:32	35.0 * ²	降雨なし No Rain	文部科学省 MEXT
南相馬市 Minami Soma city	[7]	南相馬市鹿島区寺内本屋敷 (32km北北西) Minami Soma city Kashima ward Terauchi Motoyashiki (32kmNorth/North/West)	2011/7/12 11:07	0.6 * ¹	降雨なし No Rain	文部科学省 MEXT
	[80]	南相馬市原町区高見町 (25km北) Minami Soma city Haramachi ward Takami town (25kmNorth)	2011/7/12 11:22	0.3 * ¹	降雨なし No Rain	文部科学省 MEXT
			2011/7/12 10:10	0.3 * ²	降雨なし No Rain	警察 (NBC対策部隊) Police (counter NBC operations unit)
	[103]	南相馬市原町区高大豆柄内 (21km北) Minami Soma city Haramachi ward taka Mamegarauchi (21kmNorth)	2011/7/12 11:54	0.4 * ¹	降雨なし No Rain	文部科学省 MEXT
	[107]	南相馬市原町区馬場下中内 (23km北北西) Minami Soma city Haramachi ward Baba Shimonakanouchi (23kmNorth/North/West)	2011/7/12 12:10	1.4 * ¹	降雨なし No Rain	文部科学省 MEXT
	[108]	南相馬市原町区大原台畑 (30km北北西) Minami Soma city Haramachi ward Ohara Daihata (30kmNorth/North/West)	2011/7/12 12:25	2.3 * ¹	降雨なし No Rain	文部科学省 MEXT

東京電力株式会社福島第一原子力発電所周辺のモニタリング結果 (Readings at Reading point out of TEPCO Fukushima Dai-ichi NPP)

測定日時 (Monitoring Time)
2011/7/12 7:50 ~ 13:44
測定箇所(Reading point)



円は範囲の概略を示す (Circles indicate approximate range.)

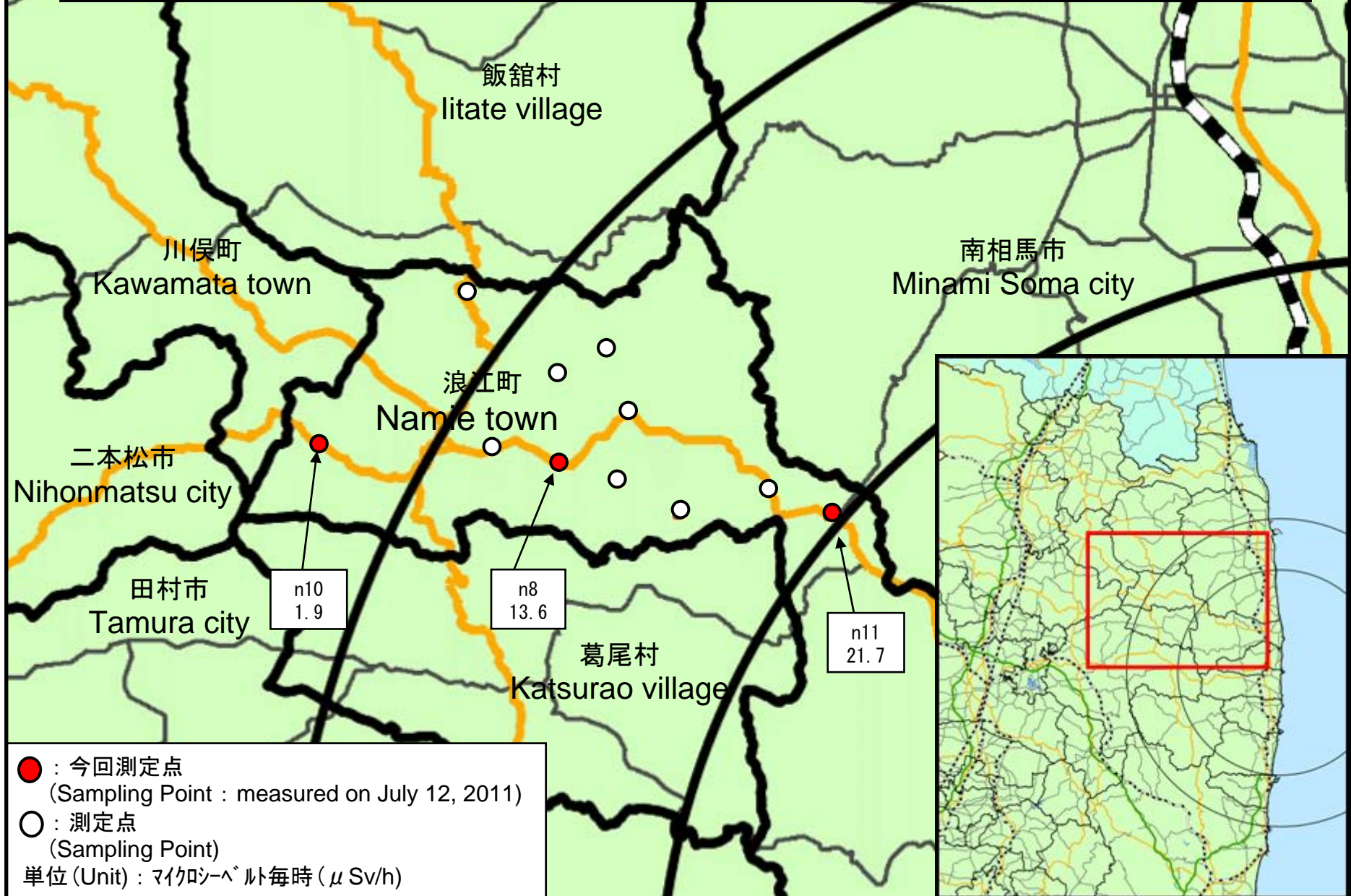
浪江町(平成23年7月12日測定)

Namie Town (measured on July 12, 2011)

Nal(ヨウ化ナトリウム)シンチレータによる値(measured by Nal scintillator detector)

測定場所(東京電力株式会社福島第一発電所からの距離) Reading Post(length from TEPCO Fukushima Dai-ichi NPP)		測定日時 Monitoring Time	数値(マイクロシーベルト/時) Reading(unit : μ Sv / h)	天候 Weather	実施者 Reading by
測定エリア Reading Point	n8 双葉郡浪江町下津島小塚 (27km北西) Futaba county Namie town Shimotsushima Kotsuka (27kmNorth/West)	2011/7/12 10:24	13.6	降雨なし No Rain	文部科学省 MEXT
測定エリア Reading Point	n10 双葉郡浪江町羽附館ノ沢 (33km西北西) Futaba county Namie town Hatsuke Tatenosawa (33kmWest/North/West)	2011/7/12 11:20	1.9	降雨なし No Rain	文部科学省 MEXT
測定エリア Reading Point	n11 双葉郡浪江町昼曽根 (20km北西) Futaba county Namie town Hirusone (20kmNorth/West)	2011/7/12 10:41	21.7	降雨なし No Rain	文部科学省 MEXT

【浪江町 (平成23年7月12日測定)】
【Namie town (measured on July 12, 2011)】



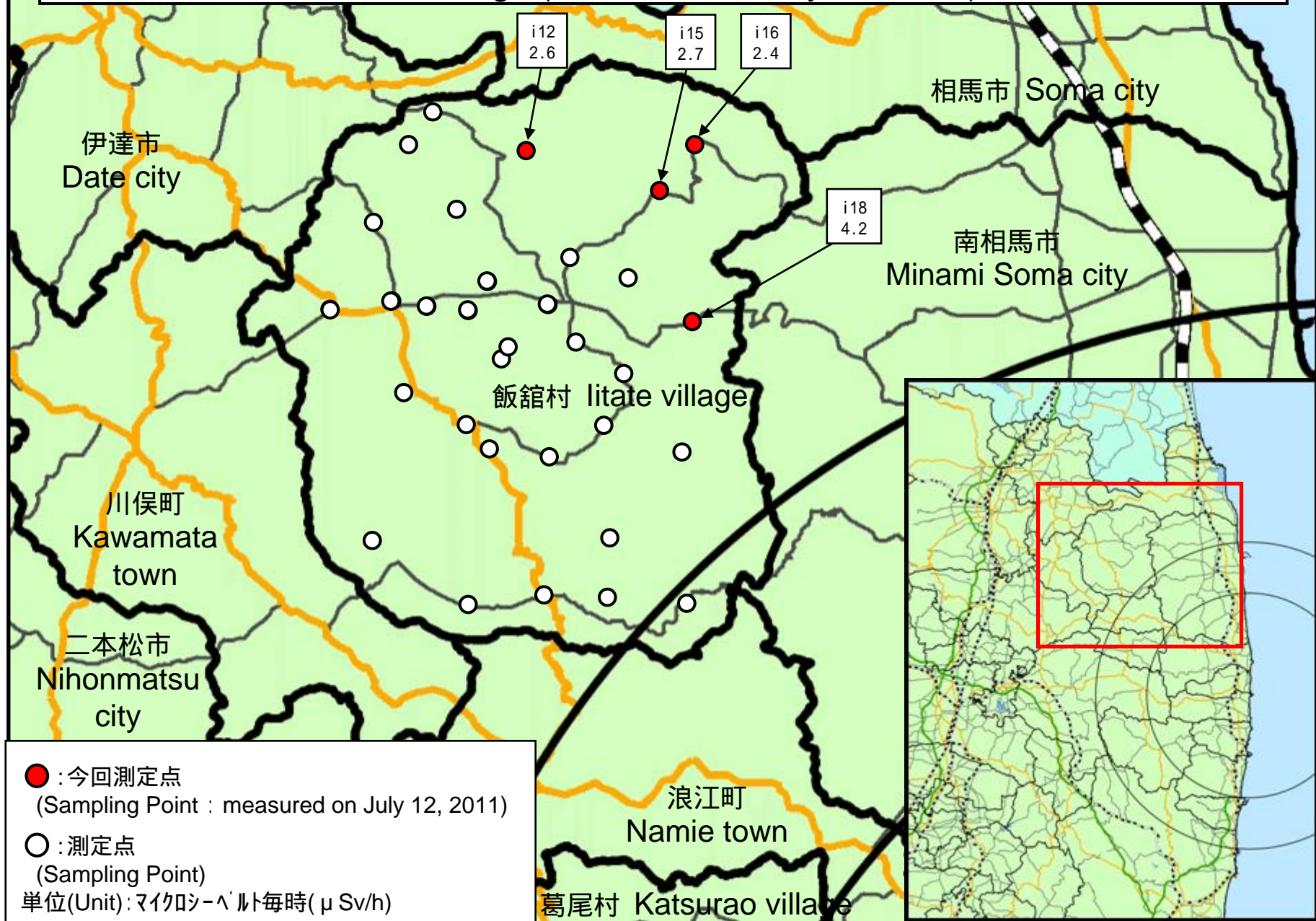
相馬郡飯館村(平成23年7月12日測定)

Soma county Iitate village (measured on July 12, 2011)

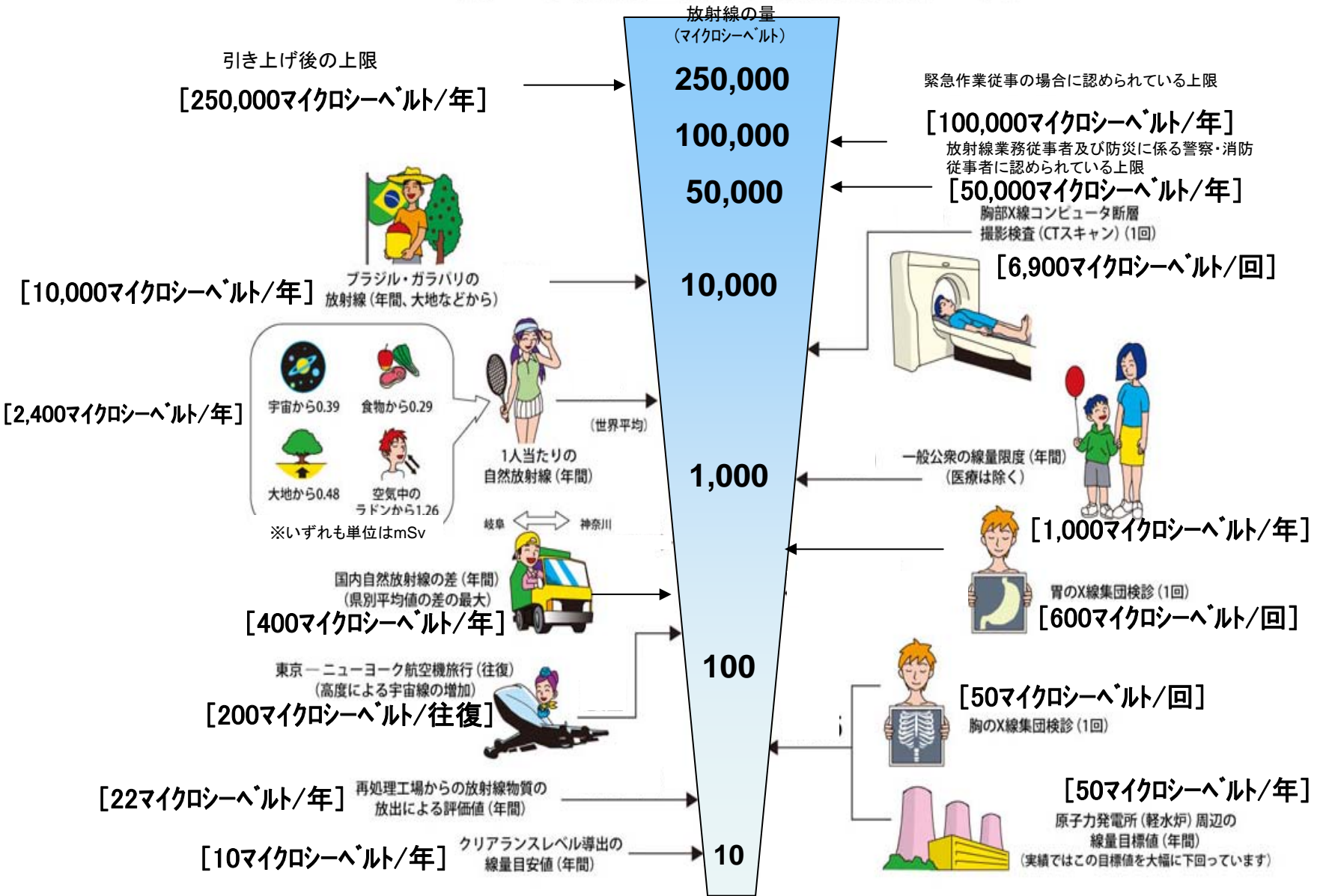
NaI(ヨウ化ナトリウム)シンチレータによる値(measured by NaI scintillator detector)

測定場所(東京電力株式会社福島第一原子力発電所からの距離) Reading Post(length from TEPCO Fukushima Dai-ichi NPP)		測定日時 Monitoring Time	数値(マイクロシーベルト/時) Reading(unit : μ Sv / h)	天候 Weather	実施者 Reading by
測定エリア Reading Point	i12 相馬郡飯館村佐須(43km北西) Soma county Iitate village Sasu (43kmNorth/West)	2011/7/12 13:47	2.6	降雨なし No Rain	文部科学省 MEXT
測定エリア Reading Point	i15 相馬郡飯館村大倉(40km北北西) Soma county Iitate village Ookura (40kmNorth/North/West)	2011/7/12 12:57	2.7	降雨なし No Rain	文部科学省 MEXT
測定エリア Reading Point	i16 相馬郡飯館村大倉(40km北北西) Soma county Iitate village Ookura (40kmNorth/North/West)	2011/7/12 13:06	2.4	降雨なし No Rain	文部科学省 MEXT
測定エリア Reading Point	i18 相馬郡飯館村八木沢(36km北西) Soma county Iitate village Yagisawa (36kmNorth/West)	2011/7/12 12:48	4.2	降雨なし No Rain	文部科学省 MEXT

【飯館村(平成23年7月12日測定)】
 [Iitate village (measured on July 12, 2011)]



《 日常生活と放射線 》



※ Sv【シーベルト】=放射線の種類による生物効果の定数(※) × Gy【グレイ】

※ X線、γ線では 1

Radiation in Daily-life

※Unit : μSv



※ Sv [Sievert] = Constant of organism effect by kind of radiation (※) × Gy [gray]

※ It is 1 in case of X ray and γ ray.