

東京電力株式会社福島第一原子力発電所の20km以遠のモニタリング結果について  
(Readings at Reading Post out of 20 km Zone of TEPCO Fukushima Dai-ichi NPP)

平成23年7月11日 10時00分現在  
(As of 10:00 July 11, 2011)

文 部 科 学 省  
(Ministry of Education, Culture, Sports, Science and Technology (MEXT))

文部科学省が集計した結果  
Monitoring Outputs by MEXT

- \* 1 NaI (ヨウ化ナトリウム) シンチレータによる値(measured by NaI scintillator detector)
- \* 2 電離箱による値(measured by ionization chamber type survey meter)
- \* 3 半導体検出器による値(measured by semiconductor detector)

測定場所 (東京電力株式会社福島第一原子力発電所からの距離) Reading Post(length from TEPCO Fukushima Dai-ichi NPP)		測定日時 Monitoring Time	数値(マイクロシーベルト/ 時) Reading(unit : $\mu$ Sv / h)	天候 Weather	実施者 Reading by
いわき市 Iwaki city	[38] いわき市四倉町白岩保木田 (34km南南西) Iwaki City Yotsukura town Shiraiwa Hokita (34kmSouth/South/West)	2011/7/10 10:20	0.4 * <sup>1</sup>	降雨なし No Rain	文部科学省 MEXT
	[44] <u>いわき市大久町大久矢ノ目沢(28km南南西)</u> <u>Iwaki city Ohisa town Ohisa Yanomezawa</u> <u>(28kmSouth/South/West)</u>	<u>2011/7/10 11:30</u>	<u>0.3</u> * <sup>1</sup>	<u>降雨なし</u> <u>No Rain</u>	<u>電力会社</u> <u>Electric power company</u>
	[72] いわき市久之浜町久之浜字北荒蒔 (31km南) Iwaki city Hisanohama town Hisanohama aza Kitaaramaki (31kmSouth)	2011/7/10 11:53	0.4 * <sup>1</sup>	降雨なし No Rain	文部科学省 MEXT
	[73] いわき市四倉町 (35km南) Iwaki City Yotsukura town (35kmSouth)	2011/7/10 12:15	0.5 * <sup>1</sup>	降雨なし No Rain	文部科学省 MEXT
	[75] <u>いわき市内郷御殿町(43km南南西)</u> <u>Iwaki city Uchigoumimaya town</u> <u>(43kmSouth/South/West)</u>	2011/7/10 12:57	0.2 * <sup>1</sup>	降雨なし No Rain	文部科学省 MEXT
		<u>2011/7/10 16:30</u>	<u>0.2</u> * <sup>2</sup>	<u>降雨なし</u> <u>No Rain</u>	<u>警察(NBC対策部隊)</u> <u>Police ( counter NBC operations unit )</u>
		2011/7/10 8:10	0.2 * <sup>2</sup>	降雨なし No Rain	警察(NBC対策部隊) Police ( counter NBC operations unit )
	[84] いわき市三和町差塩 (39km南西) Iwaki city Miwa-town Saiso (39kmSouth/West)	2011/7/10 9:37	0.3 * <sup>1</sup>	降雨なし No Rain	文部科学省 MEXT
	[106] いわき市川前町小白井字将監小屋 (32km西南西) Iwaki city Kawamae town Ojiroi aza Syokangoya (32kmWest/South/West)	2011/7/10 12:30	0.3 * <sup>1</sup>	降雨なし No Rain	文部科学省 MEXT
	[114] いわき市小川町上小川 (26km南西) Iwaki city Ogawa town Kamiogawa(26kmSouth/West)	2011/7/10 11:45	1.3 * <sup>1</sup>	降雨なし No Rain	文部科学省 MEXT
[115] いわき市川前町下桶売荻 (28km南西) Iwaki city Kawamae town Simookeuri Ogi (28kmSouth/West)	2011/7/10 12:06	2.6 * <sup>1</sup>	降雨なし No Rain	文部科学省 MEXT	
[174] いわき市小川町高萩 (36km南南西) Iwaki city Ogawa town Takahagi (36kmSouth/South/West)	2011/7/10 9:57	0.1 * <sup>2</sup>	降雨なし No Rain	警察(NBC対策部隊) Police ( counter NBC operations unit )	
郡山市 Koriyama city	[86] <u>郡山市大槻町長右工門林(63km西)</u> <u>Koriyama city Ootsuki town Choemonbayashi</u> <u>(63kmWest)</u>	<u>2011/7/10 15:00</u>	<u>0.6</u> * <sup>3</sup>	<u>降雨なし</u> <u>No Rain</u>	<u>防衛省</u> <u>Ministry of Defense</u>
		<u>2011/7/10 10:00</u>	<u>0.6</u> * <sup>3</sup>	<u>降雨なし</u> <u>No Rain</u>	<u>防衛省</u> <u>Ministry of Defense</u>
相馬市 Soma city	[5] 相馬市中野寺前(42km北北西) Soma city Nakanoteramae (42kmNorth/North/West)	2011/7/10 10:09	0.4 * <sup>1</sup>	降雨なし No Rain	日本原子力研究開発機構 JAEA
	[39] 相馬市山上上並木(41km北北西) Soma city Yamakami Kaminamiki (41kmNorth/North/West)	2011/7/10 9:56	0.5 * <sup>1</sup>	降雨なし No Rain	日本原子力研究開発機構 JAEA
相馬郡飯館村 Soma county Iitate Village	[33] 相馬郡飯館村長泥 (33km北西) Soma county Iitate Village Nagadoro (33kmNorth/West)	2011/7/10 9:29	14.9 * <sup>1</sup>	降雨なし No Rain	日本原子力研究開発機構 JAEA
伊達市 Date city	[3] 伊達市霊山町石田彦平 (46km北西) Date city Ryozen town Ishida Hikohei(46kmNorth/West)	2011/7/10 9:37	2.2 * <sup>1</sup>	降雨なし No Rain	日本原子力研究開発機構 JAEA
	[37] 伊達市霊山町石田宝司沢 (48km北西) Date city Ryozen town Ishida Hojizawa (48kmNorth/West)	2011/7/10 9:26	3.5 * <sup>1</sup>	降雨なし No Rain	日本原子力研究開発機構 JAEA
	[101] 伊達市霊山町大石字三ノ輪 (55km北西) Date city Ryozen town Oishi aza Minowa (55kmNorth/West)	2011/7/10 9:07	0.2 * <sup>1</sup>	降雨なし No Rain	日本原子力研究開発機構 JAEA

測定場所 (東京電力株式会社福島第一原子力発電所からの距離) Reading Post(length from TEPCO Fukushima Dai-ichi NPP)		測定日時 Monitoring Time	数値(マイクロシーベルト/ 時) Reading(unit : $\mu$ Sv / h)	天候 Weather	実施者 Reading by
伊達市 Date city	[102] 伊達市月館町 (51km北西) Date city Tsukidate town (51kmNorth/West)	2011/7/10 13:15	1.0 *1	降雨なし No Rain	日本原子力研究開発機構 JAEA
伊達郡川俣町 Date county Kawamata town	[4] 伊達郡川俣町大字鶴沢字川端 (47km北西) Date county Kawamata town oaza Tsurusawa aza Kawabata (47kmNorth/West)	2011/7/10 8:49	0.9 *1	降雨なし No Rain	日本原子力研究開発機構 JAEA
	[36] 伊達郡川俣町山木屋大洪 (38km西北西) Date county Kawamata town Yamakiya Oonukari (38kmWest/North/West)	2011/7/10 9:12	2.2 *1	降雨なし No Rain	日本原子力研究開発機構 JAEA
	[46] <u>伊達郡川俣町山木屋向出山 (34km西北西)</u> <u>Date county Kawamata town Yamakiya Mukaideyama</u> <u>(34kmWest/North/West)</u>	<u>2011/7/10 12:16</u>	<u>3.7 *1</u>	<u>降雨なし</u> <u>No Rain</u>	<u>電力会社</u> <u>Electric power company</u>
	[78] <u>伊達郡川俣町鶴沢 (48km北西)</u> <u>Date county Kawamata town oaza Tsurusawa</u> <u>(48kmWest/North/West)</u>	<u>2011/7/10 17:33</u>	<u>0.3 *2</u>	<u>降雨なし</u> <u>No Rain</u>	<u>警察(NBC対策部隊)</u> <u>Police ( counter NBC operations unit )</u>
		2011/7/10 9:30	0.7 *2	降雨なし No Rain	警察 (NBC対策部隊) Police ( counter NBC operations unit )
田村市 Tamura city	[13] 田村市常葉町西向屋形 (37km西) Tamura city Tokiwa town Nishimuki Yakata (37kmWest)	2011/7/10 9:30	0.3 *1	降雨なし No Rain	文部科学省 MEXT
	[14] 田村市常葉町常葉内町 (34km西) Tamura city Tokiwa town Tokiwa Uchimachi (34kmWest)	2011/7/10 9:37	0.2 *1	降雨なし No Rain	文部科学省 MEXT
	[15] 田村市常葉町山根鹿島 (32km西) Tamura city Tokiwa town Yamane Kashima (32kmWest)	2011/7/10 9:46	0.6 *1	降雨なし No Rain	文部科学省 MEXT
	[20] 田村市船引町新館下 (41km西) Tamura city Funehiki town Niitate shimo (41kmWest)	2011/7/10 12:45	0.5 *1	降雨なし No Rain	日本原子力研究開発機構 JAEA
	[22] 田村市船引町上移字後田 (35km西北西) Tamura city Funehiki town Kamiutsushi aza Ushirota (35kmWest/North/West)	2011/7/10 12:28	0.4 *1	降雨なし No Rain	日本原子力研究開発機構 JAEA
	[23] 田村市船引町南移水中内 (37km西北西) Tamura city Funehiki town Minamiutsushi Suichu-uchi (37kmWest/North/West)	2011/7/10 12:36	0.6 *1	降雨なし No Rain	日本原子力研究開発機構 JAEA
	[41] <u>田村市都路町古道 (21km西)</u> <u>Tamura city Miyakoji town Furumichi</u> <u>(21kmWest)</u>	<u>2011/7/10 11:05</u>	<u>0.4 *1</u>	<u>降雨なし</u> <u>No Rain</u>	<u>電力会社</u> <u>Electric power company</u>
	[42] <u>田村市常葉町山根裏田 (33km西)</u> <u>Tamura city Tokiwa town Yamane Tomioka</u> <u>(33kmWest)</u>	<u>2011/7/10 10:32</u>	<u>0.6 *1</u>	<u>降雨なし</u> <u>No Rain</u>	<u>電力会社</u> <u>Electric power company</u>
	[105] 田村市都路町古道字寺ノ前 (21km西) Tamura city Miyakoji town Furumichi aza Teranomae (21kmWest)	2011/7/10 10:36	0.3 *1	降雨なし No Rain	文部科学省 MEXT
	[113] 田村市都路町岩井沢 (25km西) Tamura city Miyakoji town Iwaizawa (25kmWest)	2011/7/10 9:59	1.2 *1	降雨なし No Rain	文部科学省 MEXT
[110] 田村市都路町古道 (25km西) Tamura city Miyakoji town Furumichi (25kmWest)	2011/7/10 10:48	0.8 *1	降雨なし No Rain	文部科学省 MEXT	
二本松市 Nihonmatsu city	[10] 二本松市針道中島 (44km西北西) Nihonmatsu city Harimichi Nakajima (44kmWest/North/West)	2011/7/10 13:39	0.6 *1	降雨なし No Rain	日本原子力研究開発機構 JAEA
	[11] 二本松市太田字下田 (43km西北西) Nihonmatsu city Ota aza Shimoda (43kmWest/North/West)	2011/7/10 13:00	1.0 *1	降雨なし No Rain	日本原子力研究開発機構 JAEA
福島市 Fukushima city	[1] 福島市杉妻町 (62km北西) Fukushima city Sugitsuma town (62kmNorth/West)	2011/7/10 8:17	0.6 *1	降雨なし No Rain	日本原子力研究開発機構 JAEA
	[2] 福島市大波滝ノ入 (56km北西) Fukushima city Onami Takinoiri (56kmNorth/West)	2011/7/10 13:30	1.7 *1	降雨なし No Rain	日本原子力研究開発機構 JAEA
	[65] <u>福島市荒井原宿 (66km西北西)</u> <u>Fukushima city Arai Harajiku</u> <u>(66kmWest/North/West)</u>	<u>2011/7/10 15:00</u>	<u>0.4 *3</u>	<u>降雨なし</u> <u>No Rain</u>	<u>防衛省</u> <u>Ministry of Defense</u>
		<u>2011/7/10 10:00</u>	<u>0.5 *3</u>	<u>降雨なし</u> <u>No Rain</u>	<u>防衛省</u> <u>Ministry of Defense</u>
双葉郡葛尾村 Futaba County Katsurao Village	[21] 双葉郡葛尾村上野川 (32km西北西) Futaba County Katsurao Village Kaminogawa (32kmWest/North/West)	2011/7/10 12:14	2.3 *1	降雨なし No Rain	日本原子力研究開発機構 JAEA
	[104] 双葉郡葛尾村大字落合字落合 (25km西北西) Futaba county Katsurao village Oaza Ochiai aza Ochiai (25kmWest/North/West)	2011/7/10 12:04	1.2 *1	降雨なし No Rain	日本原子力研究開発機構 JAEA

測定場所 (東京電力株式会社福島第一原子力発電所からの距離) Reading Post(length from TEPCO Fukushima Dai-ichi NPP)		測定日時 Monitoring Time	数値(マイクロシーベルト/ 時) Reading(unit : $\mu$ Sv / h)	天候 Weather	実施者 Reading by
双葉郡川内村 Futaba county Kawauchi Village	[43] 双葉郡川内村下川内宮渡(22km西南西) Futaba county Kawauchi Village Shimokawauchi Miyawata (22kmWest/South/West)	2011/7/10 11:24	0.5 <sup>*1</sup>	降雨なし No Rain	文部科学省 MEXT
		2011/7/10 9:36	0.3 <sup>*1</sup>	降雨なし No Rain	電力会社 Electric power company
	[76] 双葉郡川内村上川内早渡 (22km西南西) Futaba county Kawauchi Village Kamikawauchi Hayawata (22kmWest/South/West)	2011/7/10 11:12	0.3 <sup>*1</sup>	降雨なし No Rain	文部科学省 MEXT
	[67] 双葉郡川内村上川内花ノ内(29km西南西) Futaba county Kawauchi Village Kamikawauchi Hananouchi (29kmWest/South/West)	2011/7/10 15:00	0.7 <sup>*2</sup>	降雨あり Rain	防衛省 Ministry of Defense
		2011/7/10 10:00	0.7 <sup>*2</sup>	降雨なし No Rain	防衛省 Ministry of Defense
	[111] 双葉郡川内村上川内(28km西南西) Futaba county Kawauchi Village Kamikawauchi (28kmWest/South/West)	2011/7/10 12:18	0.6 <sup>*1</sup>	降雨なし No Rain	文部科学省 MEXT
[181] 双葉郡川内村上川内(25km西南西) Futaba county Kawauchi Village Kamikawauchi (25kmWest/South/West)	2011/7/10 11:01	0.5 <sup>*1</sup>	降雨なし No Rain	文部科学省 MEXT	
双葉郡浪江町 Futaba county Namie town	[31] 双葉郡浪江町津島仲沖(30km西北西) Futaba county Namie town Tsushima Nakaoki (30kmWest/North/West)	2011/7/10 10:15	6.5 <sup>*1</sup>	降雨なし No Rain	日本原子力研究開発機構 JAEA
	[32] 双葉郡浪江町赤字木手七郎(31km北西) Futaba county Namie town Akougi Teshichiro (31kmNorth/West)	2011/7/10 9:47	16.8 <sup>*1</sup>	降雨なし No Rain	日本原子力研究開発機構 JAEA
	[34] 双葉郡浪江町津島大高木(30km西北西) Futaba county Namie town Tsushima Taikougi (30kmWest/North/West)	2011/7/10 11:34	4.7 <sup>*1</sup>	降雨なし No Rain	日本原子力研究開発機構 JAEA
	[79] 双葉郡浪江町下津島菅深(29km西北西) Futaba county Namie town shimotsushima kayabuka (29kmWest/North/West)	2011/7/10 11:10	8.5 <sup>*2</sup>	降雨なし No Rain	警察(NBC対策部隊) Police ( counter NBC operations unit )
		2011/7/10 10:27	8.6 <sup>*1</sup>	降雨なし No Rain	日本原子力研究開発機構 JAEA
	[81] 双葉郡浪江町赤字木石小屋(30km北西) Futaba county Namie town Akougi Ishikoya (30kmNorth/West)	2011/7/10 11:00	22.0 <sup>*2</sup>	降雨なし No Rain	警察(NBC対策部隊) Police ( counter NBC operations unit )
	[83] 双葉郡浪江町赤字木栢平(24km北西) Futaba county Namie town Akougi Kunugidaira (24kmNorth/West)	2011/7/10 14:00	35.3 <sup>*2</sup>	降雨なし No Rain	警察(NBC対策部隊) Police ( counter NBC operations unit )
2011/7/10 11:19		39.0 <sup>*2</sup>	降雨なし No Rain	日本原子力研究開発機構 JAEA	
双葉郡榎葉町 Futaba county Naraha town	[45] 双葉郡榎葉町山田岡美し森(20km南) Futaba county Naraha town Yamadaoka Utsukushimori (20kmSouth)	2011/7/10 13:32	0.6 <sup>*1</sup>	降雨なし No Rain	電力会社 Electric power company
双葉郡広野町 Futaba county Hirono town	[71] 双葉郡広野町下北迫苗代替(23km南) Futaba county Hirono town Shimokitaba Nawashirogae (23kmSouth)	2011/7/10 11:29	0.4 <sup>*1</sup>	降雨なし No Rain	文部科学省 MEXT
	[112] 双葉郡広野町上浅見川(24km南南西) Futaba county Hirono town Kamiazamigawa (24kmSouth/South/West)	2011/7/10 10:50	0.6 <sup>*1</sup>	降雨なし No Rain	文部科学省 MEXT
南相馬市 Minami Soma city	[7] 南相馬市鹿島区寺内本屋敷(32km北北西) Minami Soma city Kashima ward Terauchi Motoyashiki (32kmNorth/North/West)	2011/7/10 10:29	0.6 <sup>*1</sup>	降雨なし No Rain	日本原子力研究開発機構 JAEA
	[80] 南相馬市原町区高見町(25km北) Minami Soma city Haramachi ward Takami town (25kmNorth)	2011/7/10 10:47	0.4 <sup>*1</sup>	降雨なし No Rain	日本原子力研究開発機構 JAEA
		2011/7/10 7:55	0.3 <sup>*2</sup>	降雨なし No Rain	警察(NBC対策部隊) Police ( counter NBC operations unit )
	[103] 南相馬市原町区高大豆柄内(21km北) Minami Soma city Haramachi ward taka Mamegarauchi (21kmNorth)	2011/7/10 11:07	0.5 <sup>*1</sup>	降雨なし No Rain	日本原子力研究開発機構 JAEA
	[107] 南相馬市原町区馬場下中内(23km北北西) Minami Soma city Haramachi ward Baba Shimonakanouchi (23kmNorth/North/West)	2011/7/10 11:17	1.5 <sup>*1</sup>	降雨なし No Rain	日本原子力研究開発機構 JAEA
	[108] 南相馬市原町区大原台畑(30km北北西) Minami Soma city Haramachi ward Ohara Daihata (30kmNorth/North/West)	2011/7/10 11:34	2.1 <sup>*1</sup>	降雨なし No Rain	日本原子力研究開発機構 JAEA

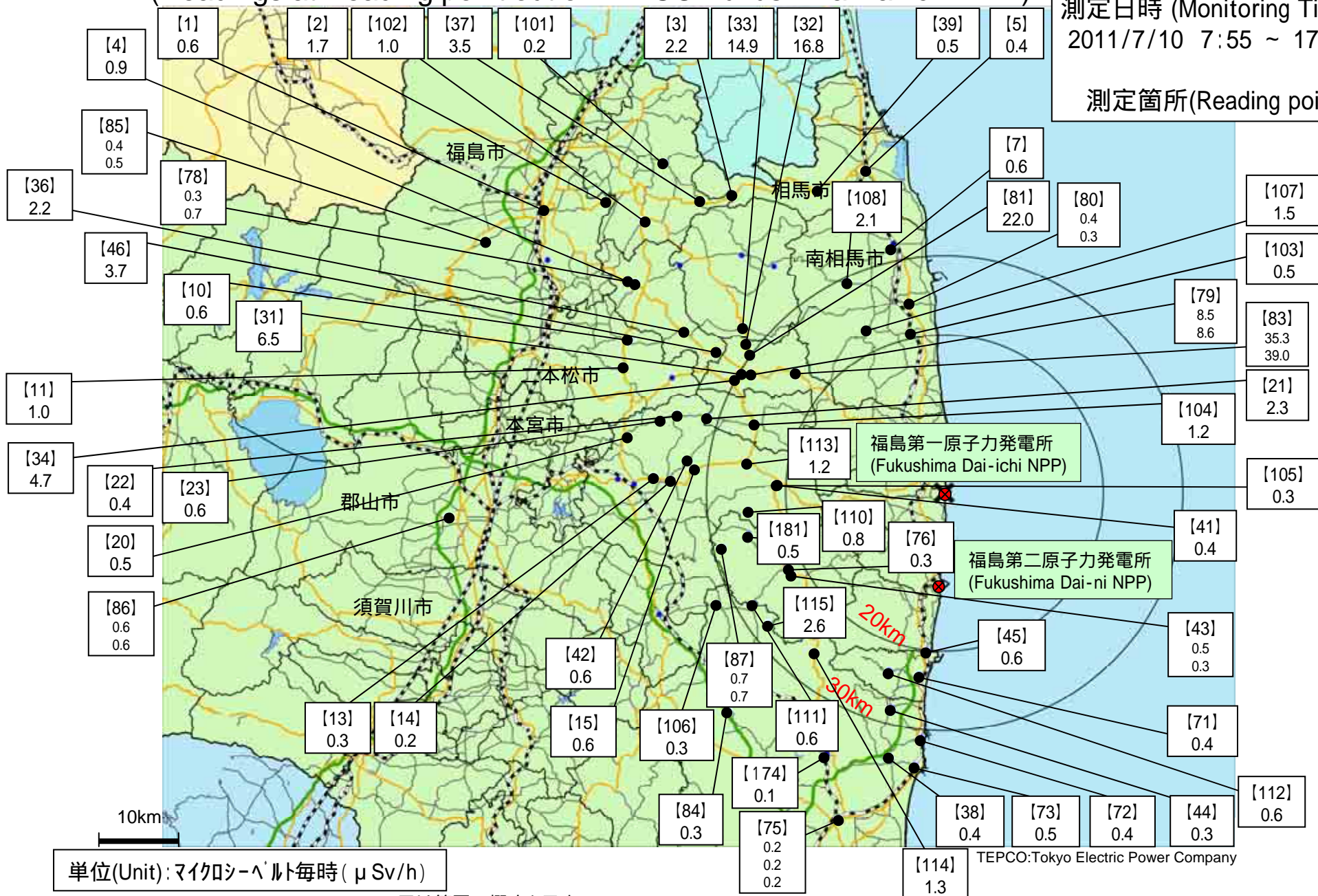
(TEPCO : Tokyo Electric Power Company)

(JAEA : Japan Atomic Energy Agency)

# 東京電力株式会社福島第一原子力発電所周辺のモニタリング結果 (Readings at Reading point out of TEPCO Fukushima Dai-ichi NPP)

測定日時 (Monitoring Time)  
2011/7/10 7:55 ~ 17:33

測定箇所(Reading point)



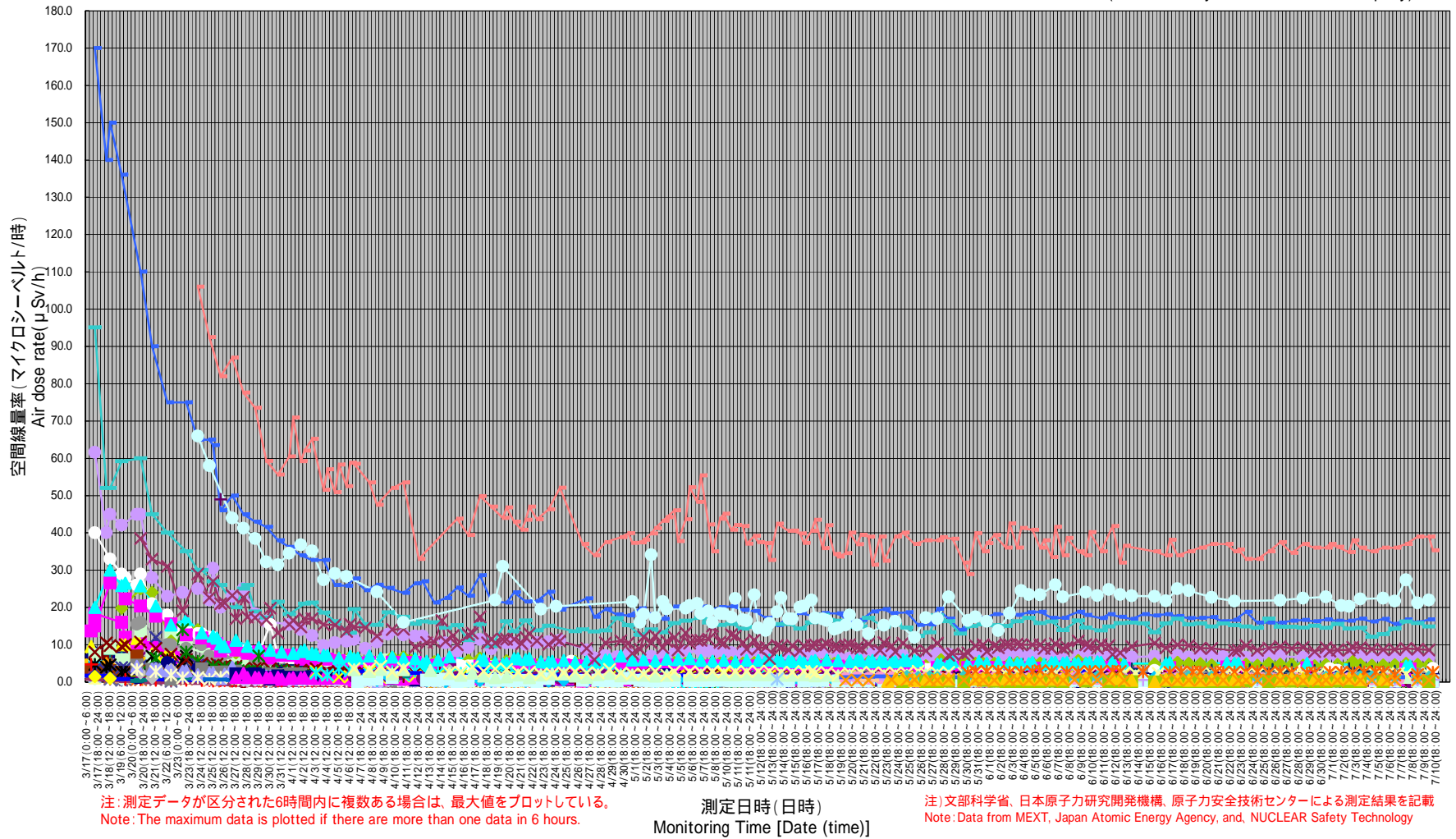
単位(Unit): マイクロシーベルト毎時 ( $\mu\text{Sv/h}$ )

円は範囲の概略を示す (Circles indicate approximate range.)

TEPCO: Tokyo Electric Power Company

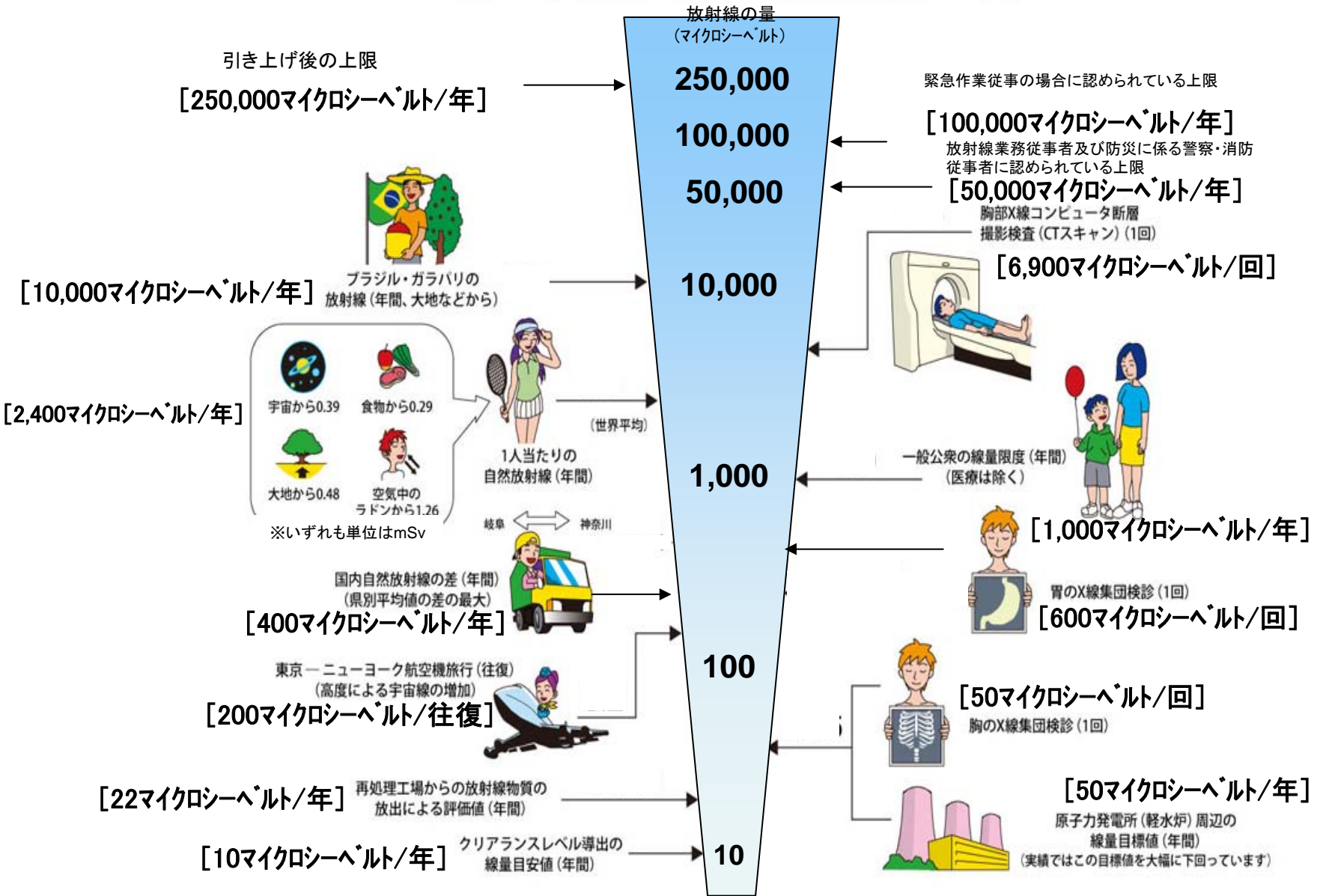
# 東京電力株式会社福島第一原子力発電所の20km以遠のモニタリング結果の推移 (Readings at Reading point out of 20 km Zone of TEPCO Fukushima Dai-ichi NPP)

(TEPCO: Tokyo Electric Power Company)



- 1
- 2
- 3
- 4
- 5
- 6
- 7
- 8
- 9
- 10
- 11
- 12
- 13
- 14
- 15
- 16
- 20
- 21
- 22
- 23
- 31
- 32
- 33
- 34
- 35
- 36
- 37
- 38
- 39
- 41
- 42
- 43
- 44
- 45
- 46
- 51
- 52
- 53
- 61
- 62
- 63
- 71
- 72
- 73
- 74
- 75
- 76
- 77
- 78
- 79
- 81
- 83
- 84
- 85
- 86
- 87
- 88
- 89
- 101
- 102
- 103
- 104
- 105
- 106
- 107
- 108
- 109
- 110
- 111
- 112
- 113
- 114
- 115
- 174
- 177
- 181

# 《 日常生活と放射線 》

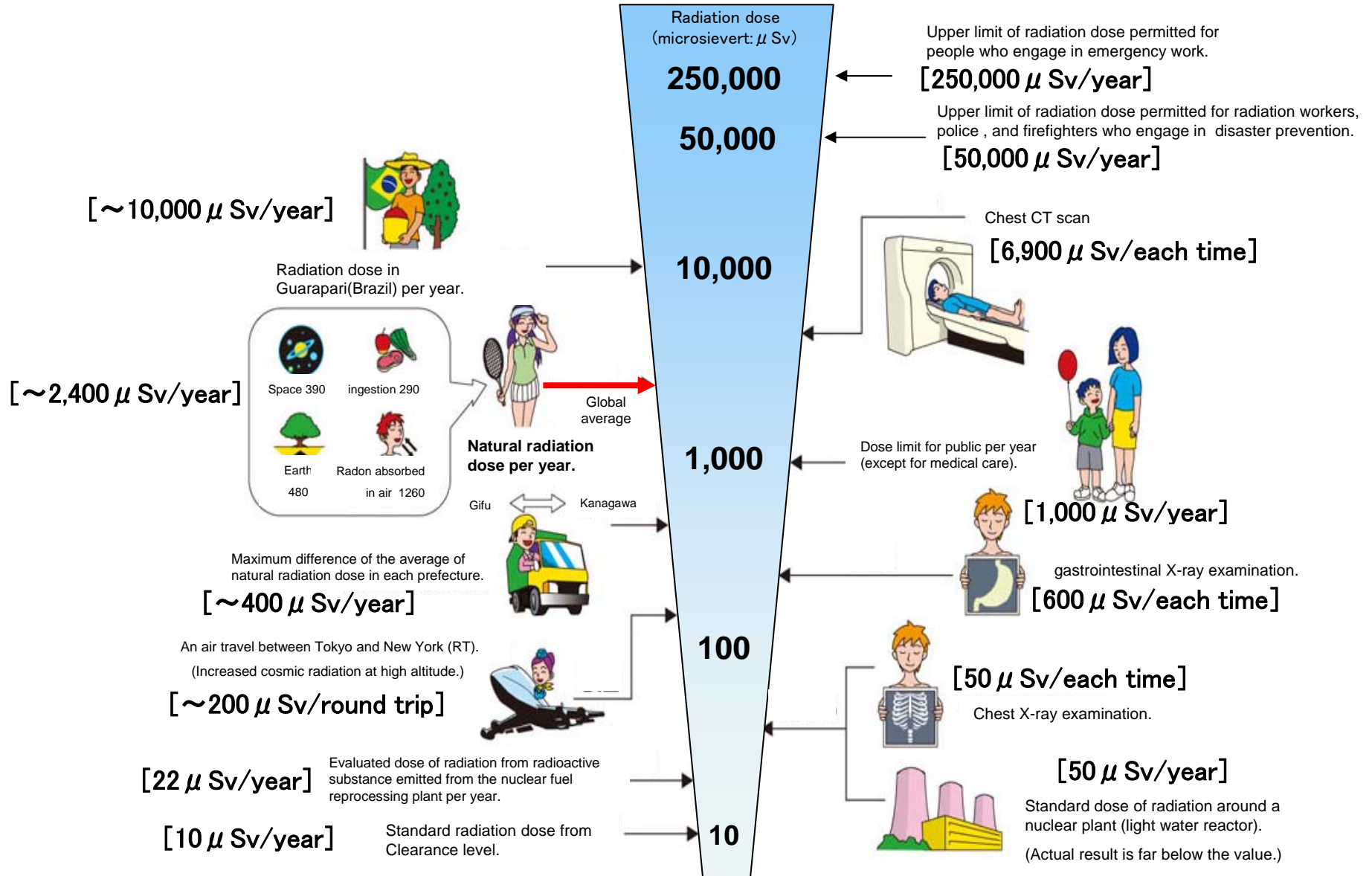


※ Sv【シーベルト】=放射線の種類による生物効果の定数(※) × Gy【グレイ】

※ X線、γ線では 1

# Radiation in Daily-life

※Unit :  $\mu\text{Sv}$



※ Sv [Sievert] = Constant of organism effect by kind of radiation (※) × Gy [gray]

※ It is 1 in case of X ray and  $\gamma$  ray.