

东京电力株式会社福岛第一原子能发电站20km以外的监控结果
1 20km

2011年6月10日 10点00分至今
2011 6 10 10 00
文 部 科 学 省

○文部科学省收集的结果
○

注)粗下划线的数据是这次追加部分
) 가 가

* 1 NaI(碘化钠)闪烁体测量值 NaI()
* 2 电离室测量值
* 3 半导体探测器测定的值

场所(离福岛第1发电厂的距离) ()		测量时间	数值(微西弗/小时) (/)	气候	实施者
磐城市	[38] 磐城市四仓町白岩保木田 (34km西南南) (34km)	2011/6/9 11:09	0.4 *1	没下雨	日本原子能研究开发机构
	[44] <u>磐城市大久町大久久之目泽 (28km西南南)</u> (28km)	<u>2011/6/9 10:00</u>	<u>0.3</u> *1	<u>没下雨</u>	<u>电力公司</u>
	[72] <u>磐城市久之浜町久之浜字北荒蒔 (31km南)</u> (31km)	<u>2011/6/9 15:04</u>	<u>0.1</u> *2	<u>没下雨</u>	<u>警察 (NBC防护部队)</u> (NBC)
		2011/6/9 11:56	0.4 *1	没下雨	日本原子能研究开发机构
	[73] 磐城市四仓町 (35km南) (35km)	2011/6/9 11:23	0.5 *1	没下雨	日本原子能研究开发机构
	[74] 磐城市小川町高萩 (36km西南南) 가 (36km)	2011/6/9 10:48	0.2 *1	没下雨	日本原子能研究开发机构
	[75] <u>磐城市内乡御殿町 (43km西南南)</u> (43km)	<u>2011/6/9 16:30</u>	<u>0.1</u> *2	<u>没下雨</u>	<u>警察 (NBC防护部队)</u> (NBC)
		2011/6/9 10:22	0.2 *1	没下雨	日本原子能研究开发机构
	[84] 磐城市三和町差盐 (39km西南) (39km)	2011/6/9 9:41	0.3 *1	没下雨	日本原子能研究开发机构
	[106] 磐城市川前町小白井字将监小屋 (32km西南偏西) 가 (32km)	2011/6/9 13:21	0.4 *1	没下雨	文部科学省
	[114] 磐城市小川町上小川 (26km西南) 가 가 (26km)	2011/6/9 12:05	1.4 *1	没下雨	文部科学省
	[115] 磐城市川前町荻 (28km西南) 가 (28km)	2011/6/9 12:58	2.7 *1	没下雨	文部科学省
[174] 磐城市小川町高萩 (36km西南南) 가 (36km)	2011/6/9 11:14	0.2 *2	没下雨	警察 (NBC防护部队) (NBC)	
郡山市	[86] <u>郡山市大槻町长右工门林 (63km西)</u> (63km)	<u>2011/6/9 14:00</u>	<u>0.7</u> *3	<u>没下雨</u>	<u>防卫省</u>
		2011/6/9 6:00	0.7 *3	没下雨	防卫省
相马市	[5] 相马市中野寺前 (42km西北偏北) (42km)	2011/6/9 11:20	0.4 *1	没下雨	日本原子能研究开发机构
	[39] 相马市山上上並木 (41km西北偏北) 가 (41km)	2011/6/9 11:08	0.6 *1	没下雨	日本原子能研究开发机构
相马郡饭馆村	[33] <u>相马郡饭馆村长泥 (33km西北)</u> 가 (33km)	<u>2011/6/9 14:28</u>	<u>16.5</u> *1	<u>没下雨</u>	<u>文部科学省</u>

* 1 NaI(碘化钠)闪烁体测量值 NaI()

* 2 电离室测量值

* 3 半导体探测器测定的值

场所(离福岛第1发电厂的距离) ()		测量时间	数值(微西弗/小时) (/)	气候	实施者
相马郡饭馆村	【61】 相马郡饭馆村八木泽 (36km西北) (36km)	2011/6/9 14:24	3.8 *1	没下雨	福岛县
		2011/6/9 11:50	3.8 *1	没下雨	福岛县
	【62】 相马郡饭馆村草野大师堂 (39km西北) (39km)	2011/6/9 14:33	5.0 *1	没下雨	福岛县
		2011/6/9 11:38	4.9 *1	没下雨	福岛县
	【63】 相马郡饭馆村二枚桥 (44km西北) (44km)	2011/6/9 15:00	1.3 *1	没下雨	福岛县
		2011/6/9 10:41	1.3 *1	没下雨	福岛县
伊达市	【3】 伊达市灵山町石田彦平 (46km西北) (46km)	2011/6/9 10:42	2.2 *1	没下雨	日本原子能研究开发机构
	【37】 伊达市灵山町石田宝司泽 (48km西北) (48km)	2011/6/9 10:33	3.4 *1	没下雨	日本原子能研究开发机构
	【101】 伊达市灵山町大石字三之轮 (55km西北) (55km)	2011/6/9 10:12	0.9 *1	没下雨	日本原子能研究开发机构
	【102】 伊达市月馆町月馆町 (51km西北) (51km)	2011/6/9 15:27	1.1 *1	没下雨	日本原子能研究开发机构
伊达郡川俣町 가	【4】 伊达郡川俣町大字鹤泽字川端 (47km西北) 가 (47km)	2011/6/9 8:51	1.0 *1	没下雨	文部科学省
	【36】 伊达郡川俣町山木屋大洪 (38km西北偏西) 가 (38km)	2011/6/9 14:51	2.9 *1	没下雨	文部科学省
	【46】 伊达郡川俣町山木屋向出山 (34km西北偏西) 가 (34km)	2011/6/9 10:06	3.3 *1	没下雨	电力公司
	【78】 伊达郡川俣町鹤泽 (48km西北) 가 (48km)	2011/6/9 9:30	1.1 *2	没下雨	警察 (NBC防护部队) (NBC)
田村市	【13】 田村市常叶町西向屋形 (37km西) (37km)	2011/6/9 9:51	0.3 *1	没下雨	文部科学省
	【14】 田村市常叶町常叶内町 (34km西) (34km)	2011/6/9 9:59	0.3 *1	没下雨	文部科学省
	【15】 田村市常叶町山根鹿岛 (32km西) 가 (32km)	2011/6/9 10:09	0.8 *1	没下雨	文部科学省
	【20】 田村市船引町新馆下 (41km西) (41km)	2011/6/9 9:26	0.5 *1	没下雨	文部科学省
	【22】 田村市船引町上移字后田 (35km西北偏西) 가 (35km)	2011/6/9 9:38	0.3 *1	没下雨	文部科学省
	【23】 田村市船引町南移水中内 (37km西北偏西) (37km)	2011/6/9 9:30	0.6 *1	没下雨	文部科学省
	【41】 田村市都路町旧道 (21km西) (21km)	2011/6/9 9:25	0.5 *1	没下雨	电力公司
	【42】 田村市常叶町山根富冈 (33km西) (33km)	2011/6/9 9:32	0.6 *1	没下雨	电力公司

* 1 NaI(碘化钠)闪烁体测量值 NaI(-)

* 2 电离室测量值

* 3 半导体探测器测定的值

场所(离福島第1发电厂的距離) ()		測量時間	數值(微西弗/小時) (/)	氣候	實施者	
田村市	【52】 田村市船引町船引馬場川原(41km西) 가 (41km)	2011/6/9 14:46	0.2 *1	沒下雨	福島縣	
		2011/6/9 11:26	0.2 *1	沒下雨	福島縣	
	【105】	田村市都路町旧道字寺之前(21km西) (21km)	2011/6/9 10:26	0.4 *1	沒下雨	文部科學省
	【113】	田村市都路町岩井澤(25km西) (25km)	2011/6/9 10:19	1.3 *1	沒下雨	文部科學省
【110】	田村市都路町旧道(25km西) (25km)	2011/6/9 10:40	1.0 *1	沒下雨	文部科學省	
田村郡小野町	【51】 田村郡小野町小野新町館廻(39km西南偏西) (39km)	2011/6/9 14:01	0.2 *1	沒下雨	福島縣	
		2011/6/9 11:01	0.2 *1	沒下雨	福島縣	
二本松市	【35】	二本松市田澤菰平(37km西北偏西) (37km)	2011/6/9 12:44	0.8 *1	沒下雨	文部科學省
	【10】	二本松市針道中島(44km西北偏西) (44km)	2011/6/9 9:07	0.8 *1	沒下雨	文部科學省
	【11】	二本松市太田字下田(43km西北偏西) (43km)	2011/6/9 9:13	1.3 *1	沒下雨	文部科學省
福島市	【1】 福島市杉臺町(62km西北) (62km)	2011/6/9 15:43	1.4 *1	沒下雨	文部科學省	
		2011/6/9 8:15	1.2 *1	沒下雨	文部科學省	
	【2】	福島市大波瀧之入(56km西北) (56km)	2011/6/9 9:44	1.9 *1	沒下雨	日本原子能研究開發機構
	【85】 福島市荒井原宿(66km西北偏西) (66km)	2011/6/9 14:00	0.4 *3	沒下雨	防衛省	
		2011/6/9 6:00	0.2 *3	沒下雨	防衛省	
【88】 福島市光丘(58km西北偏西) 가 (58km)	2011/6/8 17:00	1.4 *3	沒下雨	防衛省		
双葉郡葛尾村 가	【21】	双葉郡葛尾村上野川(32km西北偏西) 가 가 가 (32km)	2011/6/9 9:54	2.5 *1	沒下雨	文部科學省
	【104】	双葉郡葛尾村大字落合字落合(25km西北偏西) 가 (25km)	2011/6/9 10:20	1.5 *1	沒下雨	文部科學省
双葉郡川内村 가	【43】 双葉郡川内村上川内宮渡(22km西南偏西) 가 (22km)	2011/6/9 11:40	0.6 *1	沒下雨	文部科學省	
		2011/6/9 10:00	0.3 *1	沒下雨	電力公司	
	【76】	双葉郡川内村上川内早渡(注)(22km西南偏西) 가 가 () (22km)	2011/6/9 11:17	0.4 *1	沒下雨	文部科學省
			2011/6/9 10:01	0.2 *2	沒下雨	警察(NBC防護部隊) (NBC)
【177】	双葉郡川内村上川内(25km西南) 가 (25km)	2011/6/9 10:29	0.3 *2	沒下雨	警察(NBC防護部隊) (NBC)	

* 1 NaI(碘化钠)闪烁体测量值 NaI()

* 2 电离室测量值

* 3 半导体探测器测定的值

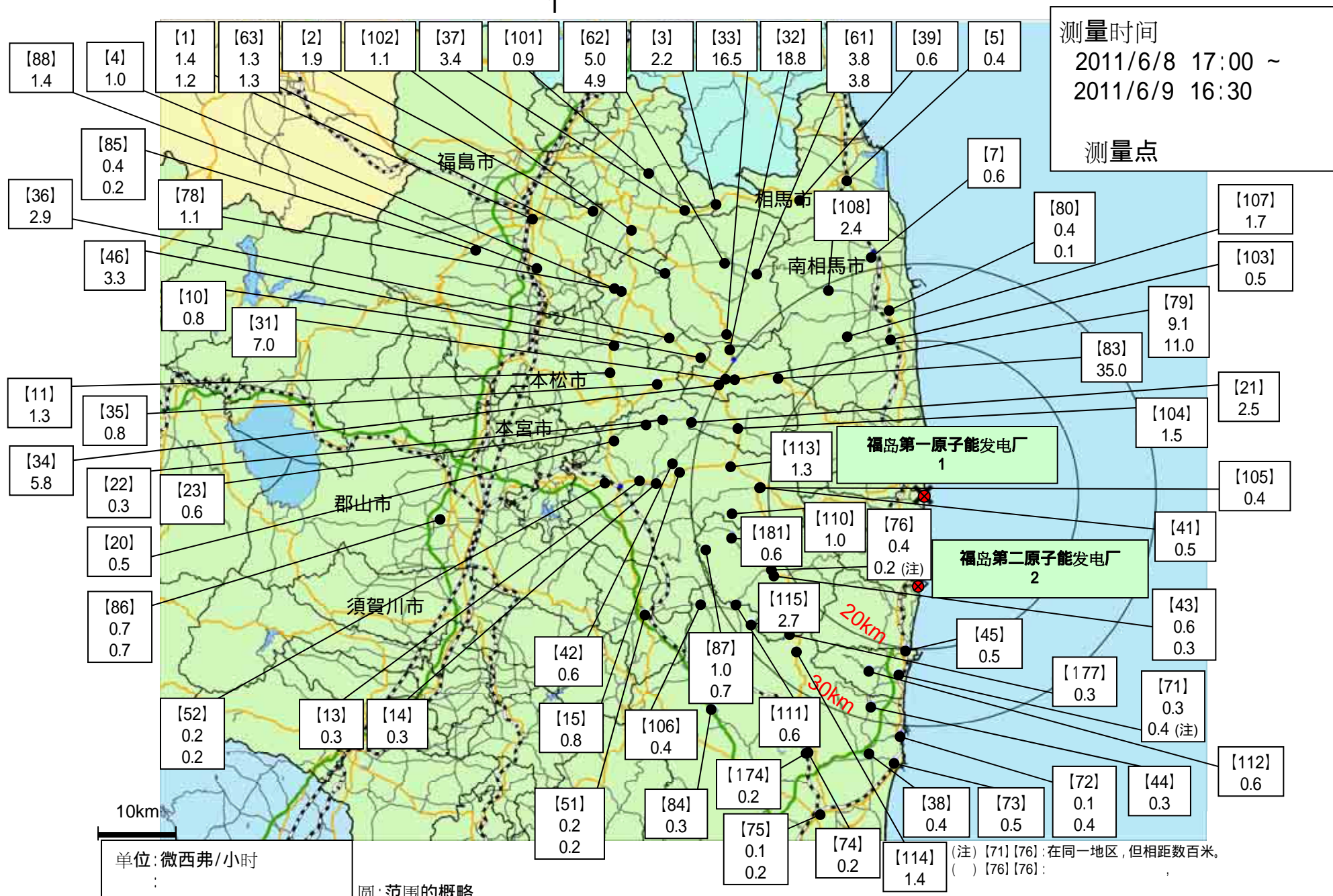
场所(离福岛第1发电厂的距离) ()		测量时间	数值(微西弗/小时) (/)	气候	实施者	
双叶郡川内村 가	【87】 双叶郡川内村上川内花之内(29km西南偏西) 가 가 (29km)	2011/6/9 14:00	1.0 *2	没下雨	防卫省	
		2011/6/9 6:00	0.7 *3	没下雨	防卫省	
	【111】	双叶郡川内村上川内(28km西南偏西) 가 가 (28km)	2011/6/9 13:07	0.6 *1	没下雨	文部科学省
	【181】	双叶郡川内村上川内(25km西南偏西) 가 가 (25km)	2011/6/9 11:05	0.6 *1	没下雨	文部科学省
双叶郡浪江町	【31】 双叶郡浪江町津岛仲冲(30km西北偏西) (30km)	2011/6/9 14:05	7.0 *1	没下雨	文部科学省	
		【32】 双叶郡浪江町赤宇木手七郎(31km西北) (31km)	2011/6/9 14:18	18.8 *1	没下雨	文部科学省
	【34】	双叶郡浪江町津岛大高木(30km西北偏西) (30km)	2011/6/9 13:22	5.8 *1	没下雨	文部科学省
	【79】 双叶郡浪江町下津岛萱深(29km西北偏西) 가 (29km)	2011/6/9 15:45	9.1 *2	没下雨	警察(NBC防护部队) (NBC)	
		2011/6/9 13:39	11.0 *1	没下雨	文部科学省	
【83】 双叶郡浪江町赤宇木栢平(24km西北) (24km)	2011/6/9 13:48	35.0 *2	没下雨	文部科学省 MEXT		
双叶郡槽叶町	【45】 双叶郡槽叶町山田冈美森(20km南) (20km)	2011/6/9 9:41	0.5 *1	没下雨	电力公司	
双叶郡广野町	【71】 双叶郡广野町下北迫苗代替(注)(23km南) () (23km)	2011/6/9 14:33	0.3 *2	没下雨	警察(NBC防护部队) (NBC)	
		2011/6/9 12:14	0.4 *1	没下雨	日本原子能研究开发机构	
	【112】	双叶郡广野町上浅见川(24km西南南) 가 가 (24km)	2011/6/9 12:31	0.6 *1	没下雨	日本原子能研究开发机构
南相马市	【7】 南相马市鹿岛区寺内本屋敷(32km西北偏北) 가 (32km)	2011/6/9 11:46	0.6 *1	没下雨	日本原子能研究开发机构	
		【80】 南相马市原町区高见町(25km北) (25km)	2011/6/9 12:15	0.4 *1	没下雨	日本原子能研究开发机构
	【103】 南相马市原町区高字大豆柄内(21km北) 가 (21km)	2011/6/9 7:47	0.1 *2	没下雨	警察(NBC防护部队) (NBC)	
		2011/6/9 13:13	0.5 *1	没下雨	日本原子能研究开发机构	
	【107】	南相马市原町区马场字中内(23km西北偏北) (23km)	2011/6/9 13:30	1.7 *1	没下雨	日本原子能研究开发机构
	【108】	南相马市原町区大原台畑(30km西北偏北) (30km)	2011/6/9 13:45	2.4 *1	没下雨	日本原子能研究开发机构

(注)【71】【76】:在同一地区,但相距数百米。

()【71】【76】:

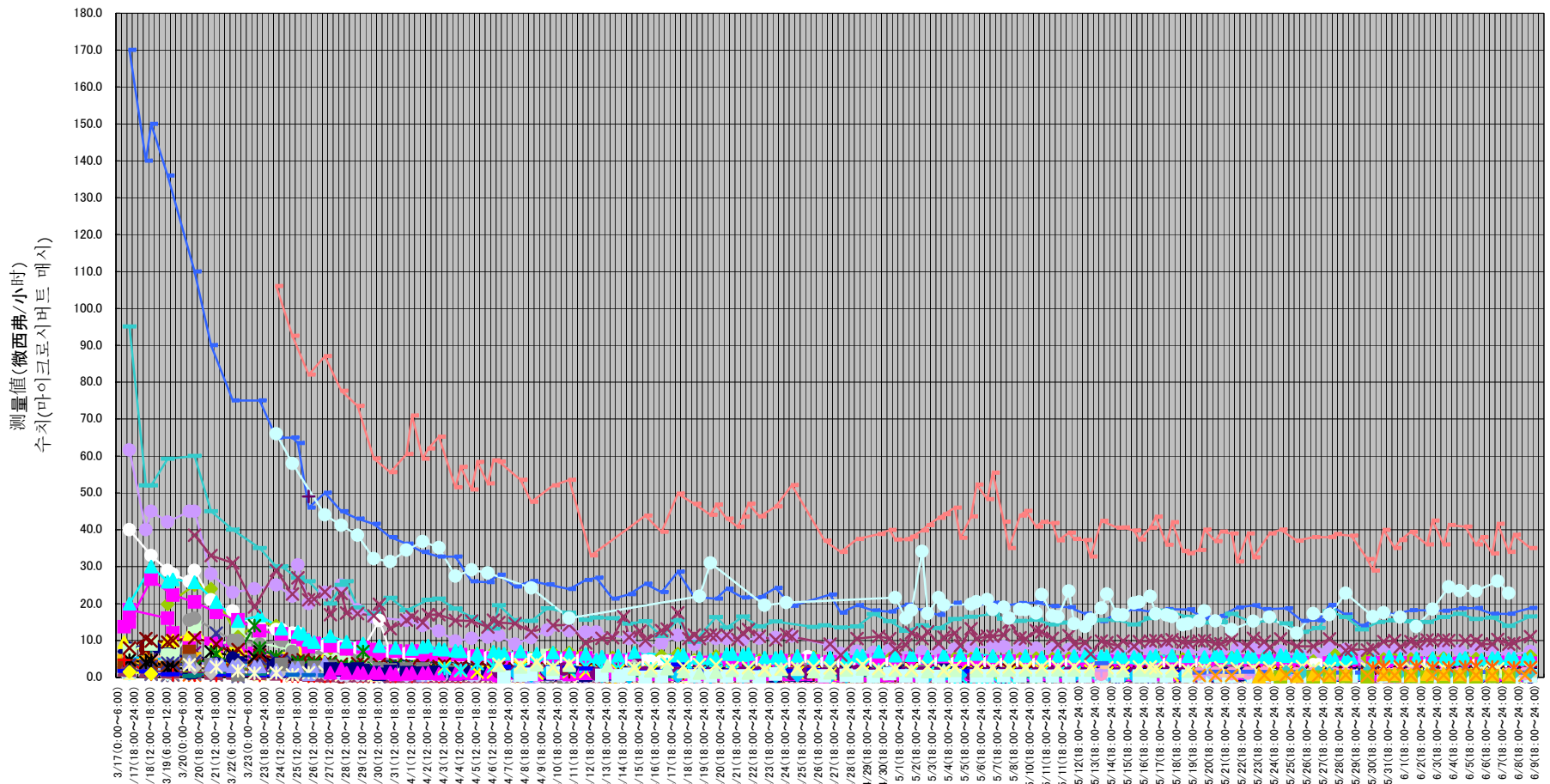
东京电力株式会社福岛第一核电站周边监控结果

1



福岛第一原子能发电站20km以外的监控结果

후쿠시마 제1원자력발전소에서 20km 떨어진 곳에서의 모니터링 결과에 관하여



注: 在划分的6小时之内, 有多个测量数据时标绘最大值。
 주: 측정 데이터가 구분된 6시간 내에 복수인 경우에는 최대치를 플롯함.

测量时间
측정일시

注) 本資料の测量单位: 日本文部科学省、日本原子能研究开发机构、原子能安全技术中心
 주) 문부 과학성, 일본 원자력연구 개발 기구, 원자력안전기술 센터에 의한 측정 결과를 기재.

- 1
- 2
- 3
- 4
- 5
- 6
- 7
- 8
- 9
- 10
- 11
- 12
- 13
- 14
- 15
- 16
- 17
- 18
- 19
- 20
- 21
- 22
- 23
- 24
- 25
- 26
- 27
- 28
- 29
- 30
- 31
- 32
- 33
- 34
- 35
- 36
- 37
- 38
- 39
- 40
- 41
- 42
- 43
- 44
- 45
- 46
- 47
- 48
- 49
- 50
- 51
- 52
- 53
- 54
- 55
- 56
- 57
- 58
- 59
- 60
- 61
- 62
- 63
- 64
- 65
- 66
- 67
- 68
- 69
- 70
- 71
- 72
- 73
- 74
- 75
- 76
- 77
- 78
- 79
- 80
- 81
- 82
- 83
- 84
- 85
- 86
- 87
- 88
- 89
- 90
- 91
- 92
- 93
- 94
- 95
- 96
- 97
- 98
- 99
- 100
- 101
- 102
- 103
- 104
- 105
- 106
- 107
- 108
- 109
- 110
- 111
- 112
- 113
- 114
- 115
- 116
- 117
- 118
- 119
- 120
- 121
- 122
- 123
- 124
- 125
- 126
- 127
- 128
- 129
- 130
- 131
- 132
- 133
- 134
- 135
- 136
- 137
- 138
- 139
- 140
- 141
- 142
- 143
- 144
- 145
- 146
- 147
- 148
- 149
- 150
- 151
- 152
- 153
- 154
- 155
- 156
- 157
- 158
- 159
- 160
- 161
- 162
- 163
- 164
- 165
- 166
- 167
- 168
- 169
- 170
- 171
- 172
- 173
- 174
- 175
- 176
- 177
- 178
- 179
- 180
- 181

注)粗下划线的数据是这次追加部分
) 가 가

相马郡饭馆村(2011年6月9日测量)

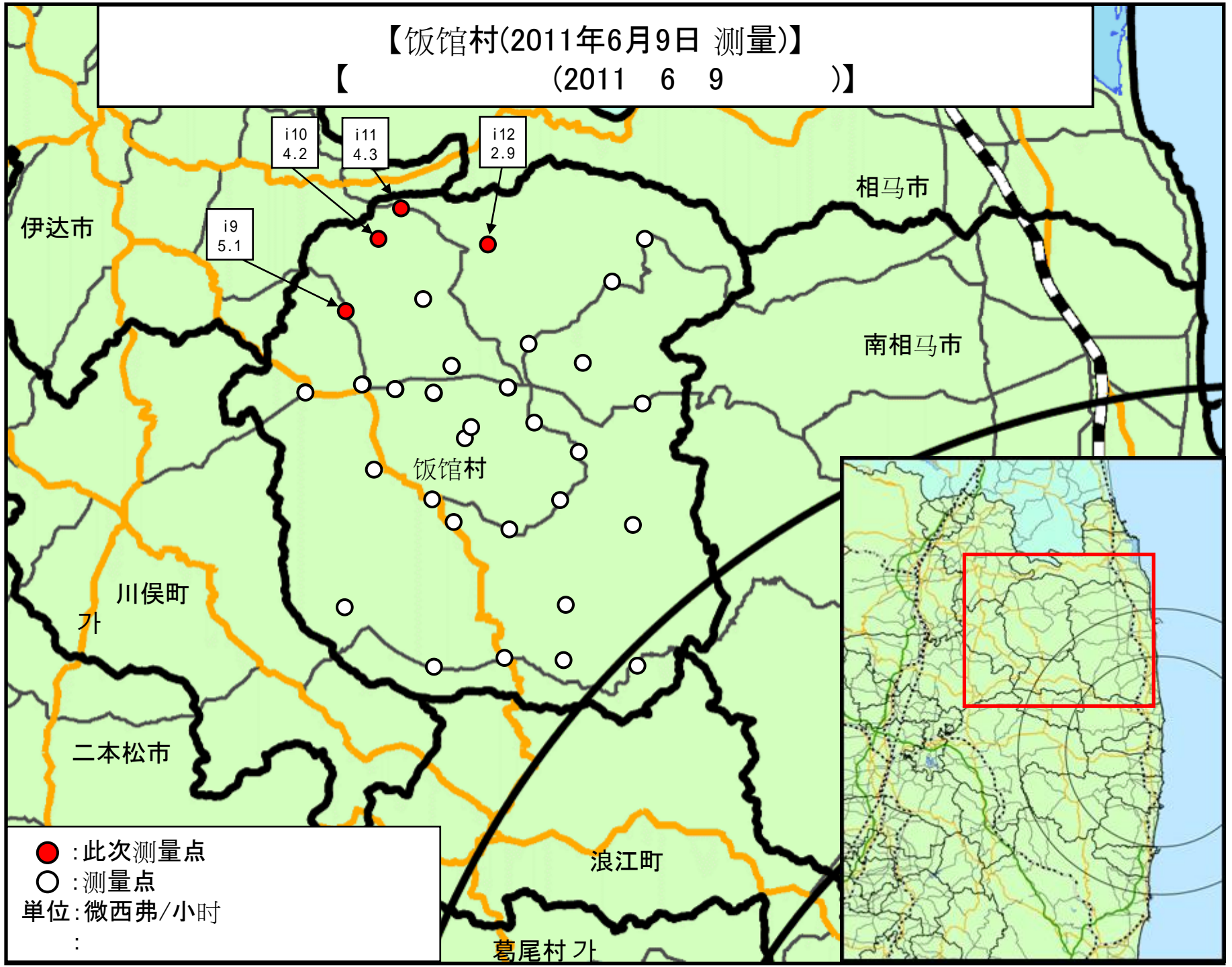
(2011 6 9)

* NaI(碘化钠)闪烁体测量值 NaI(-)

场所(离福岛第1发电厂的距离) (1)		测量时间	数值(微西弗/小时)* (/)	气候	实施者
测量点	<u>i9</u> 相马郡饭馆村前田(45km西北) (45km)	<u>2011/6/9 15:10</u>	<u>5.1</u>	<u>没下雨</u>	<u>日本原子能研究开发机构</u>
测量点	<u>i10</u> 相马郡饭馆村佐须(46km西北) (46km)	<u>2011/6/9 14:45</u>	<u>4.2</u>	<u>没下雨</u>	<u>日本原子能研究开发机构</u>
测量点	<u>i11</u> 相马郡饭馆村佐须(46km西北) (46km)	<u>2011/6/9 14:37</u>	<u>4.3</u>	<u>没下雨</u>	<u>日本原子能研究开发机构</u>
测量点	<u>i12</u> 相马郡饭馆村佐须(43km西北) (43km)	<u>2011/6/9 14:20</u>	<u>2.9</u>	<u>没下雨</u>	<u>日本原子能研究开发机构</u>

【饭馆村(2011年6月9日 测量)】

【 (2011 6 9)】



双叶郡葛尾村(2011年6月9日测量)

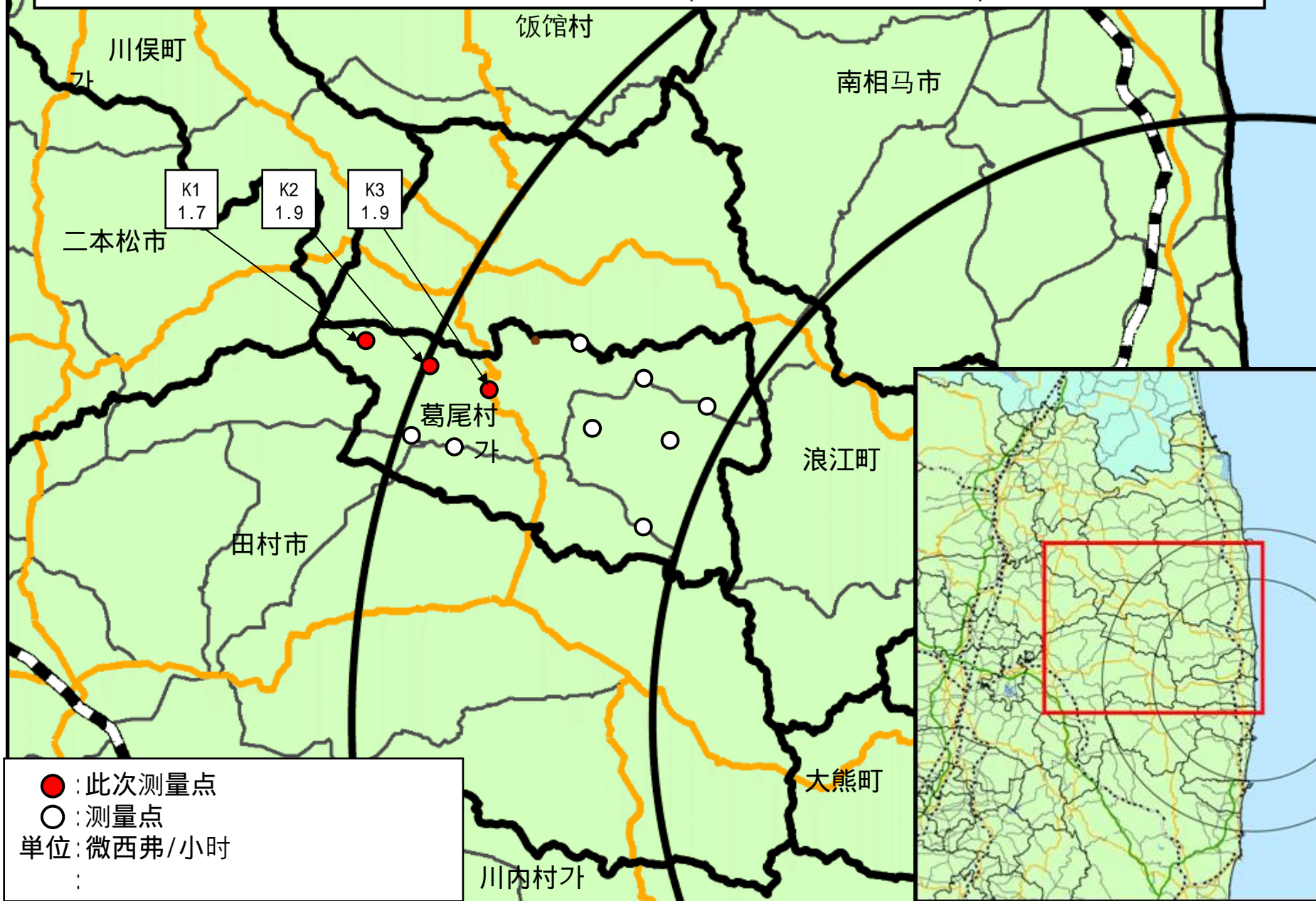
가 (2011 6 9)

*NaI(碘化钠)闪烁体测量值 NaI(-)

场所(离福岛第1发电厂的距离) (1)		测量时间	数值(微西弗/小时) (/)	气候	实施者
测量点	K1 双叶郡葛尾村葛尾风越(32km西北偏西) 가 가 가 (32km)	2011/6/9 11:05	1.7	没下雨	文部科学省
测量点	K2 双叶郡葛尾村葛尾中平(30km西北偏西) 가 가 가 (30km)	2011/6/9 10:47	1.9	没下雨	文部科学省
测量点	K3 双叶郡葛尾村葛尾东平(28km西北偏西) 가 가 가 (28km)	2011/6/9 10:27	1.9	没下雨	文部科学省

【双葉郡葛尾村(2011年6月9日測量)】

【 가 (2011 6 9)】



● : 此次測量点
○ : 測量点
单位: 微西弗/小时
:

川内村が

注)粗下划线的数据是这次追加部分
) 가 가

福岛市、伊达市(2011年6月9日测量)

(2011 6 9)

* NaI(碘化钠)闪烁体测量值
NaI(-)

场所(离福岛第1发电厂的距离) (1)		测量时间	数值(微西弗/小时)* (/)	气候	实施者
测量点	d1 福岛市南矢野目道下(66km西北) (66km)	2011/6/9 9:37	1.8	没下雨	福岛县
测量点	d2 伊达市灵山町下小国高屋敷(55km西北) (55km)	2011/6/9 10:20	3.2	没下雨	福岛县
测量点	d3 伊达市灵山町上小国末坂(55km西北) 가 (55km)	2011/6/9 10:30	2.9	没下雨	福岛县
测量点	d4 伊达市灵山町上小国茶畑(55km西北) 가 (55km)	2011/6/9 10:38	4.3	没下雨	福岛县
测量点	d6 福岛市小金山(62km西北) 가 (62km)	2011/6/9 11:07	1.8	没下雨	福岛县
测量点	d7 福岛市山居上(63km西北) (63km)	2011/6/9 11:20	1.4	没下雨	福岛县
测量点	d8 福岛市宫下町(63km西北) (63km)	2011/6/9 11:35	1.5	没下雨	福岛县
测量点	d9 福岛市新浜町(62km西北) (62km)	2011/6/9 11:45	1.0	没下雨	福岛县
测量点	d10 福岛市上浜町(61km西北) 가 (61km)	2011/6/9 12:40	1.4	没下雨	福岛县
测量点	d11 福岛市东浜町(61km西北) 가 (61km)	2011/6/9 12:50	2.0	没下雨	福岛县
测量点	d12 福岛市濑利(61km西北) (61km)	2011/6/9 13:05	1.3	没下雨	福岛县
测量点	d13 福岛市南向台(59km西北) (59km)	2011/6/9 13:21	2.3	没下雨	福岛县

【伊达市, 福岛市 (2011年6月9日 测量)】

【 (, (2011 6 9))】

● : 此次测量点

○ : 测量点

单位: 微西弗/小时

:

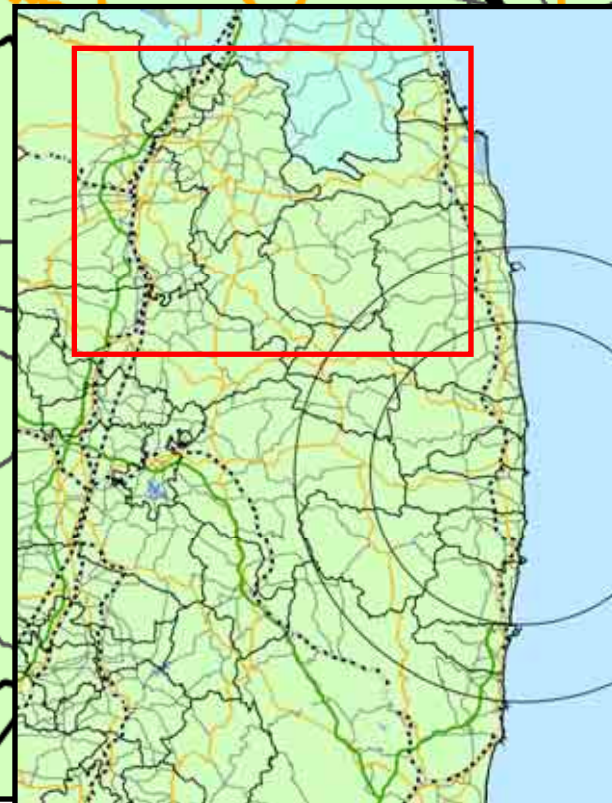
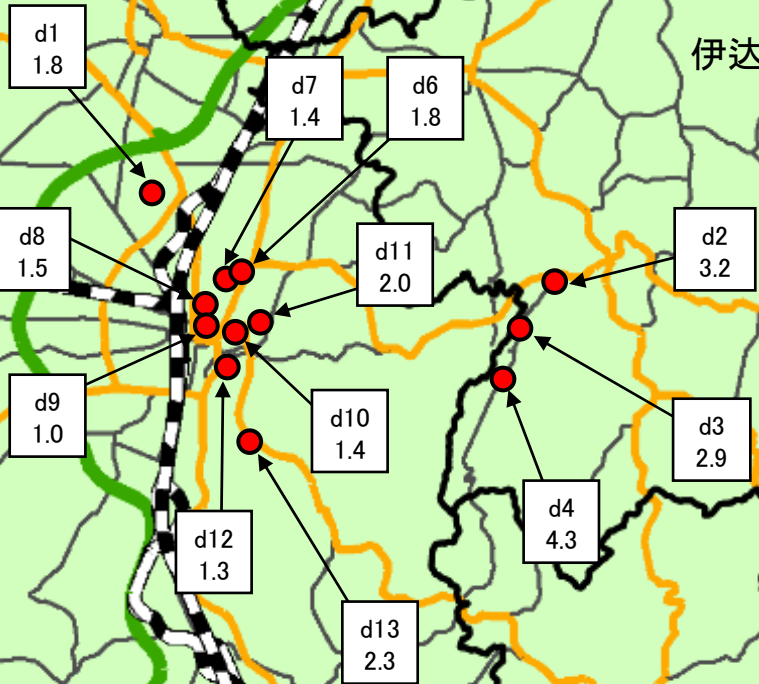
福島市

伊达市

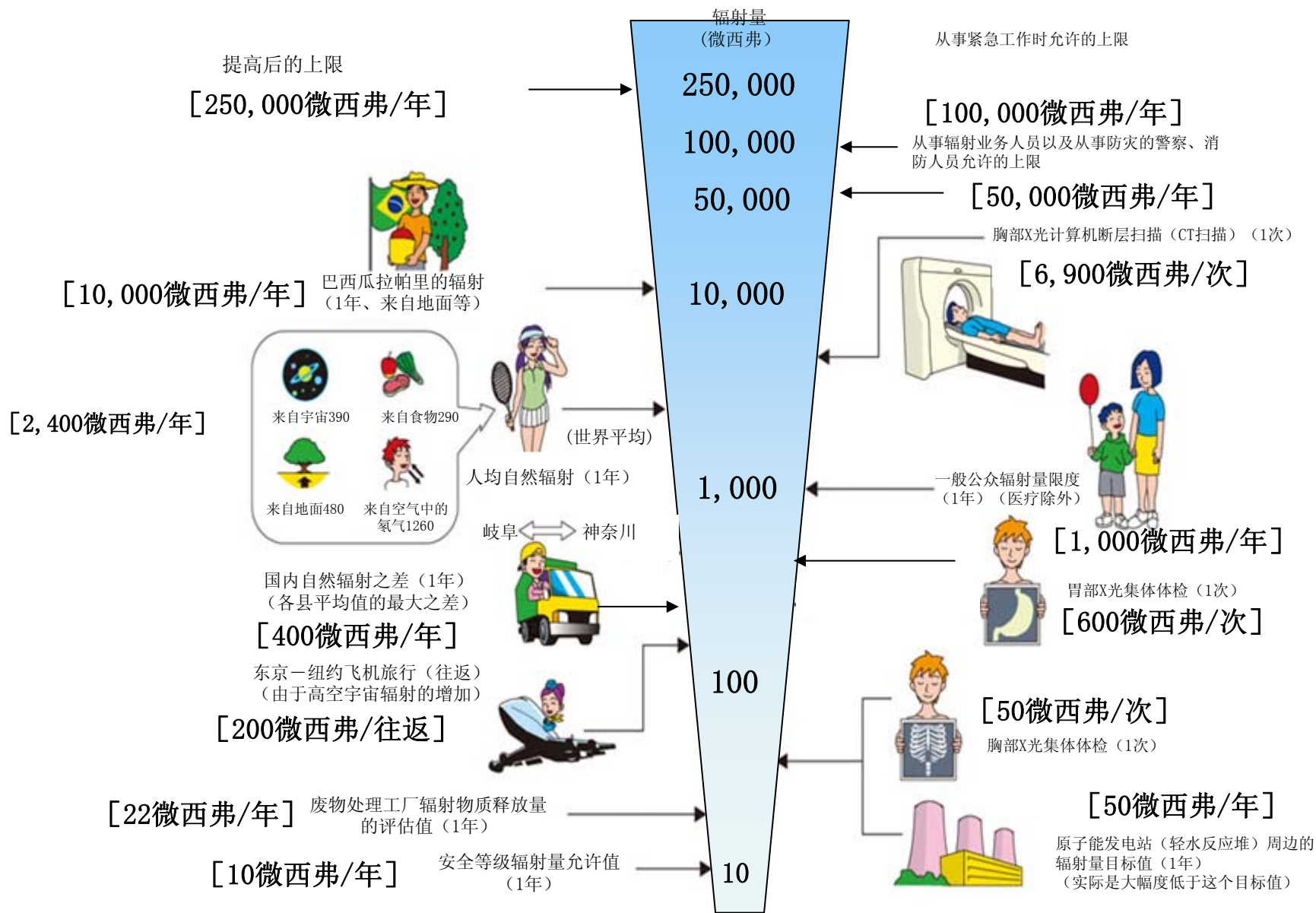
飯館村

川俣町

二本松市



<<日常生活与辐射>>

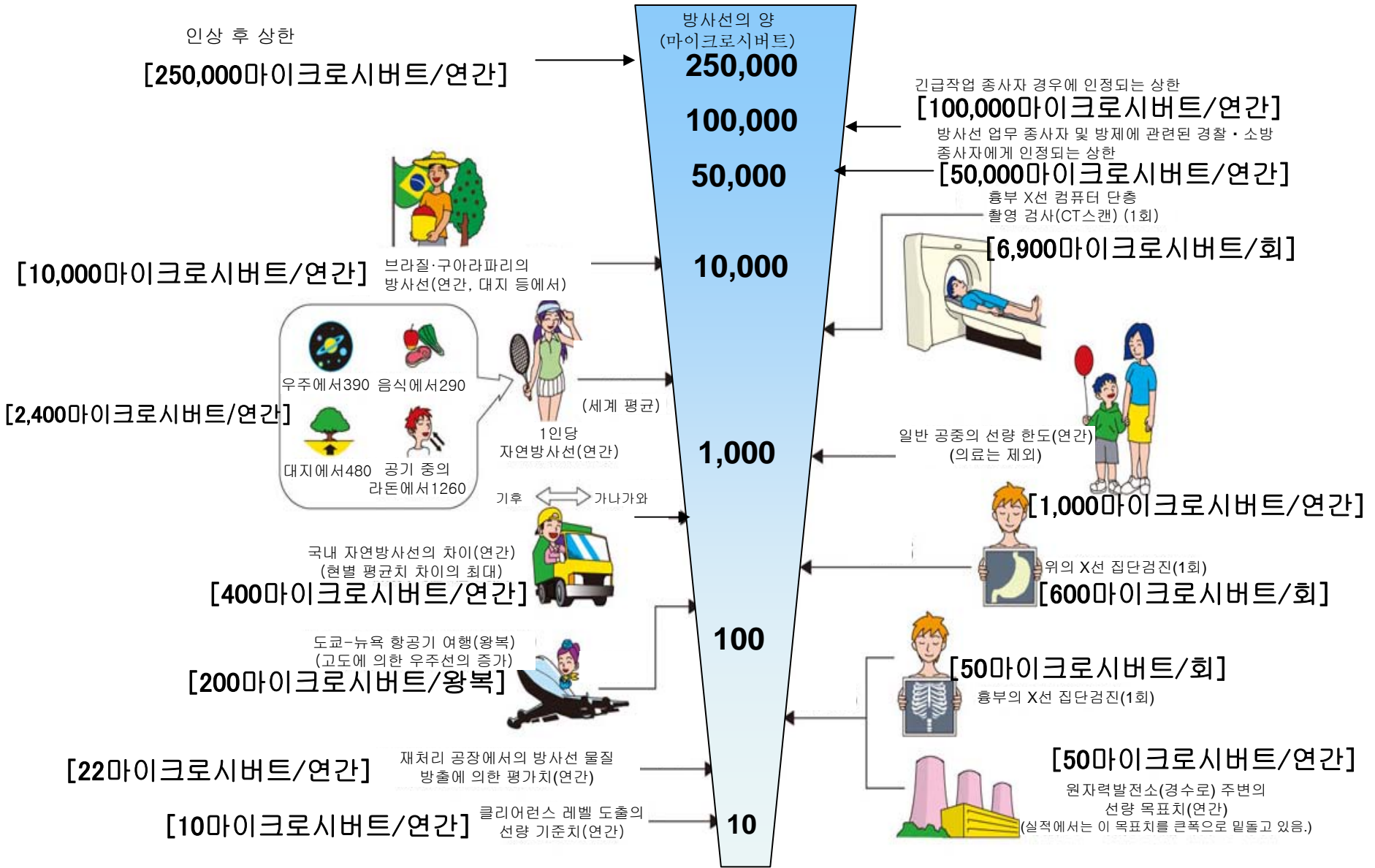


※ Sv【西弗】= 辐射种类产生的生物效应常数 (※) × Gy【格雷】

※ X射线、γ射线为 1

《 일상생활과 방사선 》

주:본 자료는 일본어로 작성한 자료의 잠정적 번역임.



※ Sv【시버트】=방사선 종류에 의한 생물효과의 정수 (※) × Gy【그레이】

※ X선, γ선에서는 1