

東京電力株式会社福島第一原子力発電所の20km以遠のモニタリング結果について
(Readings at Reading Post out of 20 km Zone of TEPCO Fukushima Dai-ichi NPP)

平成23年6月11日 10時00分現在
(As of 10:00 June 11, 2011)

文 部 科 学 省
(Ministry of Education, Culture, Sports, Science and Technology (MEXT))

文部科学省が集計した結果
Monitoring Outputs by MEXT

注) 太字下線データが今回追加分
* Boldface and underlined readings are new.

- * 1 NaI(ヨウ化ナトリウム)シンチレータによる値(measured by NaI scintillator detector)
- * 2 電離箱による値(measured by ionization chamber type survey meter)
- * 3 半導体検出器による値(measured by semiconductor detector)

測定場所(福島第一発電所からの距離) Reading Post(length from NPP)		測定日時 Monitoring Time	数値(マイクロシーベルト/時) Reading(unit: μ Sv / h)	天候 Weather	実施者 Reading by
いわき市 Iwaki city	[38] いわき市四倉町白岩保木田(34km南南西) Iwaki City Yotsukura town Shiraiwa Hokita (34kmSouth/South/West)	2011/6/10 10:26	0.4 * ¹	降雨なし No Rain	文部科学省 MEXT
	[44] <u>いわき市大久町大久矢ノ目沢(28km南南西)</u> <u>Iwaki city Ohisa town Ohisa Yanomezawa</u> <u>(28kmSouth/South/West)</u>	<u>2011/6/10 10:00</u>	<u>0.3</u> * ¹	<u>降雨なし</u> <u>No Rain</u>	<u>電力会社</u> <u>Electric power company</u>
	[72] <u>いわき市久之浜町久之浜字北荒藤(31km南)</u> <u>Iwaki city Hisanohama town Hisanohama aza Kitaramaki</u> <u>(31kmSouth)</u>	<u>2011/6/10 15:32</u>	<u>0.1</u> * ²	<u>降雨なし</u> <u>No Rain</u>	<u>警察(NBC対策部隊)</u> <u>Police (counter NBC operations unit)</u>
		2011/6/10 10:46	0.4 * ¹	降雨なし No Rain	文部科学省 MEXT
	[75] <u>いわき市内郷御厩町(43km南南西)</u> <u>Iwaki city Uchigoumiyamaya town</u> <u>(43kmSouth/South/West)</u>	<u>2011/6/10 16:49</u>	<u>0.1</u> * ²	<u>降雨なし</u> <u>No Rain</u>	<u>警察(NBC対策部隊)</u> <u>Police (counter NBC operations unit)</u>
		2011/6/10 10:02	0.2 * ¹	降雨なし No Rain	文部科学省 MEXT
	[84] いわき市三和町差塩(39km南西) Iwaki city Miwa - town Saiso (39kmSouth/West)	2011/6/10 9:33	0.3 * ¹	降雨なし No Rain	文部科学省 MEXT
	[106] いわき市川前町小白井字将監小屋(32km西南西) Iwaki city Kawamae town Ojiroi aza Syokangoya (32kmWest/South/West)	2011/6/10 12:51	0.4 * ¹	降雨なし No Rain	日本原子力研究開発機構 JAEA
	[114] いわき市小川町上小川(26km南西) Iwaki city Ogawa town Kamiogawa(26kmSouth/West)	2011/6/10 12:00	1.4 * ¹	降雨なし No Rain	日本原子力研究開発機構 JAEA
	[115] いわき市川前町荻(28km南西) Iwaki city Kawamae town Ogi (28kmSouth/West)	2011/6/10 12:24	2.8 * ¹	降雨なし No Rain	日本原子力研究開発機構 JAEA
[174] いわき市小川町高萩(36km南南西) Iwaki city Ogawa town Takahagi (36kmSouth/South/West)	2011/6/10 11:05	0.2 * ²	降雨なし No Rain	警察(NBC対策部隊) Police (counter NBC operations unit)	
郡山市 Koriyama city	[86] <u>郡山市大槻町長右工門林(63km西)</u> <u>Koriyama city Ootsuki town Choemonbayashi(63kmWest)</u>	<u>2011/6/10 14:00</u>	<u>1.0</u> * ³	<u>降雨なし</u> <u>No Rain</u>	<u>防衛省</u> <u>Ministry of Defense</u>
		2011/6/10 6:00	0.8 * ³	降雨なし No Rain	防衛省 Ministry of Defense
相馬市 Soma city	[5] 相馬市中野寺前(42km北北西) Soma city Nakanoteramae (42kmNorth/North/West)	2011/6/10 12:43	0.5 * ¹	降雨なし No Rain	文部科学省 MEXT
	[39] 相馬市山上上並木(41km北北西) Soma city Yamakami Kaminamiki (41kmNorth/North/West)	2011/6/10 12:22	0.5 * ¹	降雨なし No Rain	文部科学省 MEXT
相馬郡飯館村 Soma county litate Village	[33] 相馬郡飯館村長泥(33km北西) Soma county litate Village Nagadoro (33kmNorth/West)	2011/6/10 9:33	14.6 * ¹	降雨なし No Rain	日本原子力研究開発機構 JAEA
	[61] <u>相馬郡飯館村八木沢(36km北西)</u> <u>Soma county litate Village Yagisawa</u> <u>(36kmNorth/West)</u>	<u>2011/6/10 13:28</u>	<u>3.8</u> * ¹	<u>降雨なし</u> <u>No Rain</u>	<u>福島県</u> <u>Fukushima Prefecture</u>
		<u>2011/6/10 11:30</u>	<u>3.9</u> * ¹	<u>降雨なし</u> <u>No Rain</u>	<u>福島県</u> <u>Fukushima Prefecture</u>
	[62] <u>相馬郡飯館村草野大師堂(39km北西)</u> <u>Soma county litate Village Kusano Taishido</u> <u>(39kmNorth/West)</u>	<u>2011/6/10 13:35</u>	<u>5.2</u> * ¹	<u>降雨なし</u> <u>No Rain</u>	<u>福島県</u> <u>Fukushima Prefecture</u>
	<u>2011/6/10 11:19</u>	<u>5.1</u> * ¹	<u>降雨なし</u> <u>No Rain</u>	<u>福島県</u> <u>Fukushima Prefecture</u>	

* 1 NaI(ヨウ化ナトリウム)シンチレータによる値(measured by NaI scintillator detector)

* 2 電離箱による値(measured by ionization chamber type survey meter)

* 3 半導体検出器による値(measured by semiconductor detector)

測定場所(福島第一発電所からの距離) Reading Post(length from NPP)		測定日時 Monitoring Time	数値(マイクロシーベルト/時) Reading(unit: $\mu\text{Sv/h}$)	天候 Weather	実施者 Reading by	
相馬郡飯館村 Soma county litate Village	[63]	相馬郡飯館村二枚橋(44km北西) Soma county litate Village Nimaibashi (44kmNorth/West)	2011/6/10 13:58	1.4 ^{*1} —	降雨なし No Rain	福島県 Fukushima Prefecture
			2011/6/10 10:36	1.4 ^{*1} —	降雨なし No Rain	福島県 Fukushima Prefecture
伊達市 Date city	[3]	伊達市霊山町石田彦平(46km北西) Date city Ryozen town Ishida Hikohe(46kmNorth/West)	2011/6/10 11:55	2.4 ^{*1}	降雨なし No Rain	文部科学省 MEXT
	[37]	伊達市霊山町石田宝司沢(48km北西) Date city Ryozen town Ishida Hojizawa (48kmNorth/West)	2011/6/10 11:42	3.2 ^{*1}	降雨なし No Rain	文部科学省 MEXT
	[101]	伊達市霊山町大石字三ノ輪(55km北西) Date city Ryozen town Oishi aza Minowa (55kmNorth/West)	2011/6/10 11:22	0.9 ^{*1}	降雨なし No Rain	文部科学省 MEXT
	[102]	伊達市月館町(51km北西) Date city Tsukidate town (51kmNorth/West)	2011/6/10 10:58	1.1 ^{*1}	降雨なし No Rain	文部科学省 MEXT
伊達郡川俣町 Date county Kawamata town	[4]	伊達郡川俣町大字鶴沢字川端(47km北西) Date county Kawamata town oaza Tsurusawa aza Kawabata (47kmNorth/West)	2011/6/10 8:48	1.1 ^{*1}	降雨なし No Rain	日本原子力研究開発機構 JAEA
	[36]	伊達郡川俣町山木屋大洪(38km西北西) Date county Kawamata town Yamakiya Oonukari (38kmWest/North/West)	2011/6/10 9:14	3.2 ^{*1}	降雨なし No Rain	日本原子力研究開発機構 JAEA
	[46]	伊達郡川俣町山木屋向出山(34km西北西) Date county Kawamata town Yamakiya Mukaideyama (34kmWest/North/West)	2011/6/10 9:46	3.4^{*1} —	降雨なし No Rain	電力会社 Electric power company
	[78]	伊達郡川俣町鶴沢(48km北西) Date county Kawamata town oaza Tsurusawa (48kmWest/North/West)	2011/6/10 10:25	0.8 ^{*2}	降雨なし No Rain	警察(NBC対策部隊) Police (counter NBC operations unit)
田村市 Tamura city	[13]	田村市常葉町西向屋形(37km西) Tamura city Tokiwa town Nishimuki Yakata (37kmWest)	2011/6/10 9:43	0.3 ^{*1}	降雨なし No Rain	日本原子力研究開発機構 JAEA
	[14]	田村市常葉町常葉内町(34km西) Tamura city Tokiwa town Tokiwa Uchimachi (34kmWest)	2011/6/10 10:03	0.3 ^{*1}	降雨なし No Rain	日本原子力研究開発機構 JAEA
	[15]	田村市常葉町山根鹿島(32km西) Tamura city Tokiwa town Yamane Kashima (32kmWest)	2011/6/10 10:15	0.8 ^{*1}	降雨なし No Rain	日本原子力研究開発機構 JAEA
	[20]	田村市船引町新館下(41km西) Tamura city Funehiki town Niitate shimo (41kmWest)	2011/6/10 9:26	0.5 ^{*1}	降雨なし No Rain	日本原子力研究開発機構 JAEA
	[22]	田村市船引町上移字後田(35km西北西) Tamura city Funehiki town Kamiutsushi aza Ushirota (35kmWest/North/West)	2011/6/10 14:49	0.3^{*1} —	降雨なし No Rain	日本原子力研究開発機構 JAEA
	[23]	田村市船引町南移水中内(37km西北西) Tamura city Funehiki town Minamiutsushi Suichu-uchi (37kmWest/North/West)	2011/6/10 14:58	0.5^{*1} —	降雨なし No Rain	日本原子力研究開発機構 JAEA
	[41]	田村市都路町古道(21km西) Tamura city Miyakoji town Furumichi (21kmWest)	2011/6/10 9:20	0.5^{*1} —	降雨なし No Rain	電力会社 Electric power company
	[42]	田村市常葉町山根富岡(33km西) Tamura city Tokiwa town Yamane Tomioka (33kmWest)	2011/6/10 9:20	0.6^{*1} —	降雨なし No Rain	電力会社 Electric power company
	[52]	田村市船引町船引馬場川原(41km西) Tamura city Funehiki town funehiki Babakawara (41kmWest)	2011/6/10 14:30	0.2 ^{*1} —	降雨なし No Rain	福島県 Fukushima Prefecture
			2011/6/10 11:30	0.2 ^{*1} —	降雨なし No Rain	福島県 Fukushima Prefecture
	[105]	田村市都路町古道字寺ノ前(21km西) Tamura city Miyakoji town Furumichi aza Teranomae (21kmWest)	2011/6/10 10:37	0.4 ^{*1}	降雨なし No Rain	日本原子力研究開発機構 JAEA
	[113]	田村市都路町岩井沢(25km西) Tamura city Miyakoji town Iwaizawa (25kmWest)	2011/6/10 10:28	1.5 ^{*1}	降雨なし No Rain	日本原子力研究開発機構 JAEA
[110]	田村市都路町古道(25km西) Tamura city Miyakoji town Furumichi (25kmWest)	2011/6/10 10:51	1.0 ^{*1}	降雨なし No Rain	日本原子力研究開発機構 JAEA	

* 1 NaI(ヨウ化ナトリウム)シンチレータによる値(measured by NaI scintillator detector)

* 2 電離箱による値(measured by ionization chamber type survey meter)

* 3 半導体検出器による値(measured by semiconductor detector)

測定場所(福島第一発電所からの距離) Reading Post(length from NPP)		測定日時 Monitoring Time	数値(マイクロシーベルト/時) Reading(unit: μ Sv/h)	天候 Weather	実施者 Reading by	
田村郡小野町 Tamura county Ono town	[51]	田村郡小野町小野新町館裡(39km西南西) Tamura county Ono town Ononimachi Tatemawari (39kmWest/South/West)	2011/6/10 13:48	0.2 ^{*1} —	降雨なし No Rain	福島県 Fukushima Prefecture
			2011/6/10 10:38	0.2 ^{*1} —	降雨なし No Rain	福島県 Fukushima Prefecture
二本松市 Nihonmatsu city	[10]	二本松市針道中島(44km西北西) Nihonmatsu city Harimichi Nakajima (44kmWest/North/West)	2011/6/10 9:04	0.7 ^{*1}	降雨なし No Rain	日本原子力研究開発機構 JAEA
	[11]	二本松市太田字下田(43km西北西) Nihonmatsu city Ota aza Shimoda (43kmWest/North/West)	2011/6/10 9:11	1.2 ^{*1}	降雨なし No Rain	文部科学省 MEXT
福島市 Fukushima city	[1]	福島市杉妻町(62km北西) Fukushima city Sugitsuma town (62kmNorth/West)	2011/6/10 15:02	1.1 ^{*1} —	降雨なし No Rain	日本原子力研究開発機構 JAEA
			2011/6/10 8:18	1.2 ^{*1}	降雨なし No Rain	文部科学省 MEXT
	[2]	福島市大波滝ノ入(56km北西) Fukushima city Onami Takinoiri (56kmNorth/West)	2011/6/10 9:15	1.9 ^{*1}	降雨なし No Rain	文部科学省 MEXT
	[85]	福島市荒井原宿(66km西北西) Fukushima city Arai Haraijiku (66kmWest/North/West)	2011/6/10 14:00	0.2 ^{*3} —	降雨なし No Rain	防衛省 Ministry of Defense
			2011/6/10 6:00	0.2 ^{*3}	降雨なし No Rain	防衛省 Ministry of Defense
	[88]	福島市光が丘(58km西北西) Fukushima city Hikarigaoka (58kmWest/North/West)	2011/6/9 17:00	0.8 ^{*3} —	降雨なし No Rain	防衛省 Ministry of Defense
双葉郡葛尾村 Futaba County Katsurao Village	[21]	双葉郡葛尾村上野川(32km西北西) Futaba County Katsurao Village Kaminogawa (32kmWest/North/West)	2011/6/10 14:38	2.2 ^{*1} —	降雨なし No Rain	日本原子力研究開発機構 JAEA
	[104]	双葉郡葛尾村大字落合字落合(25km西北西) Futaba county Katsurao village Oaza Ochiai aza Ochiai (25kmWest/North/West)	2011/6/10 11:13	2.9 ^{*1}	降雨なし No Rain	日本原子力研究開発機構 JAEA
双葉郡川内村 Futaba county Kawauchi Village	[43]	双葉郡川内村下川内宮渡(22km西南西) Futaba county Kawauchi Village Shimokawauchi Miyawata (22kmWest/South/West)	2011/6/10 11:38	0.5 ^{*1}	降雨なし No Rain	日本原子力研究開発機構 JAEA
			2011/6/10 10:00	0.3 ^{*1} —	降雨なし No Rain	電力会社 Electric power company
	[76]	双葉郡川内村上川内早渡(22km西南西) Futaba county Kawauchi Village Kamikawauchi Hayawata (22kmWest/South/West)	2011/6/10 11:27	0.4 ^{*1}	降雨なし No Rain	日本原子力研究開発機構 JAEA
			2011/6/10 9:44	0.2 ^{*2}	降雨なし No Rain	警察(NBC対策部隊) Police (counter NBC operations unit)
	[177]	双葉郡川内村下川内(25km南西) Futaba county Kawauchi Village Shimokawauch (25kmSouth/West)	2011/6/10 10:11	1.0 ^{*2}	降雨なし No Rain	警察(NBC対策部隊) Police (counter NBC operations unit)
	[87]	双葉郡川内村上川内花ノ内(29km西南西) Futaba county Kawauchi Village Kamikawauchi Hananouchi (29kmWest/South/West)	2011/6/10 14:00	0.8 ^{*2} —	降雨なし No Rain	防衛省 Ministry of Defense
			2011/6/10 6:00	0.8 ^{*2}	降雨なし No Rain	防衛省 Ministry of Defense
	[111]	双葉郡川内村上川内(28km西南西) Futaba county Kawauchi Village Kamikawauchi (28kmWest/South/West)	2011/6/10 12:36	0.6 ^{*1}	降雨なし No Rain	日本原子力研究開発機構 JAEA
[181]	双葉郡川内村上川内(25km西南西) Futaba county Kawauchi Village Kamikawauchi (25kmWest/South/West)	2011/6/10 11:14	0.5 ^{*1}	降雨なし No Rain	日本原子力研究開発機構 JAEA	
双葉郡浪江町 Futaba county Namie town	[31]	双葉郡浪江町津島仲沖(30km西北西) Futaba county Namie town Tsushima Nakaoki (30kmWest/North/West)	2011/6/10 10:02	7.9 ^{*1}	降雨なし No Rain	日本原子力研究開発機構 JAEA
	[32]	双葉郡浪江町赤字木手七郎(31km北西) Futaba county Namie town Akougi Teshichiro (31kmNorth/West)	2011/6/10 9:47	18.0 ^{*1}	降雨なし No Rain	日本原子力研究開発機構 JAEA

* 1 NaI(ヨウ化ナトリウム)シンチレータによる値(measured by NaI scintillator detector)

* 2 電離箱による値(measured by ionization chamber type survey meter)

* 3 半導体検出器による値(measured by semiconductor detector)

測定場所(福島第一発電所からの距離) Reading Post(length from NPP)		測定日時 Monitoring Time	数値(マイクロシーベルト/時) Reading(unit: μ Sv/h)	天候 Weather	実施者 Reading by	
双葉郡浪江町 Futaba county Namie town	[34]	双葉郡浪江町津島大高木(30km西北西) Futaba county Namie town Tsushima Taikougi (30kmWest/North/West)	2011/6/10 10:54	5.1 *1	降雨なし No Rain	日本原子力研究開発機構 JAEA
	[79]	双葉郡浪江町下津島菅深(29km西北西) Futaba county Namie town shimotsushima kayabuka (29kmWest/North/West)	2011/6/10 12:15	9.7 *2	降雨なし No Rain	警察(NBC対策部隊) Police (counter NBC operations unit)
			2011/6/10 10:12	10.0 *1	降雨なし No Rain	日本原子力研究開発機構 JAEA
	[81]	双葉郡浪江町赤宇木石小屋(30km北西) Futaba county Namie town Akougi Ishikoya (30kmNorth/West)	2011/6/10 11:50	24.1 *2	降雨なし No Rain	警察(NBC対策部隊) Police (counter NBC operations unit)
	[83]	双葉郡浪江町赤宇木桐平(24km北西) Futaba county Namie town Akougi Kunugidaira (24kmNorth/West)	2011/6/10 15:05	40.2 *2	降雨なし No Rain	警察(NBC対策部隊) Police (counter NBC operations unit)
		2011/6/10 10:37	34.0 *2	降雨なし No Rain	日本原子力研究開発機構 JAEA	
双葉郡楮葉町 Futaba county Naraha town	[45]	双葉郡楮葉町山田岡美し森(20km南) Futaba county Naraha town Yamadaoka Utsukushimori (20kmSouth)	2011/6/10 9:58	0.5 *1	降雨なし No Rain	電力会社 Electric power company
双葉郡広野町 Futaba county Hirono town	[71]	双葉郡広野町下北泊苗代替(注)(23km南) Futaba county Hirono town Shimokitaba Nawashirogae* (23kmSouth)	2011/6/10 14:57	0.4 *2	降雨なし No Rain	警察(NBC対策部隊) Police (counter NBC operations unit)
			2011/6/10 11:02	0.4 *1	降雨なし No Rain	文部科学省 MEXT
	[112]	双葉郡広野町上浅見川(24km南南西) Futaba county Hirono town Kamiazamigawa (24kmSouth/South/West)	2011/6/10 11:27	0.6 *1	降雨なし No Rain	文部科学省 MEXT
南相馬市 Minami Soma city	[7]	南相馬市鹿島区寺内本屋敷(32km北北西) Minami Soma city Kashima ward Terauchi Motoyashiki (32kmNorth/North/West)	2011/6/10 13:32	0.6 *1	降雨なし No Rain	文部科学省 MEXT
	[80]	南相馬市原町区高見町(25km北) Minami Soma city Haramachi ward Takami town (25kmNorth)	2011/6/10 14:05	0.4 *1	降雨なし No Rain	文部科学省 MEXT
			2011/6/10 8:00	0.4 *2	降雨なし No Rain	警察(NBC対策部隊) Police (counter NBC operations unit)
	[103]	南相馬市原町区高大豆柄内(21km北) Minami Soma city Haramachi ward taka Mamegarauchi (21kmNorth)	2011/6/10 14:19	0.4 *1	降雨なし No Rain	文部科学省 MEXT
	[107]	南相馬市原町区馬場中内(23km北北西) Minami Soma city Haramachi ward Baba Nakouchi (23kmNorth/North/West)	2011/6/10 14:33	1.6 *1	降雨なし No Rain	文部科学省 MEXT
	[108]	南相馬市原町区大原台畑(30km北北西) Minami Soma city Haramachi ward Ohara Daihata (30kmNorth/North/West)	2011/6/10 14:47	2.4 *1	降雨なし No Rain	文部科学省 MEXT

(注) [71][76]:同じ地区であるが数百メートル離れた地点である。

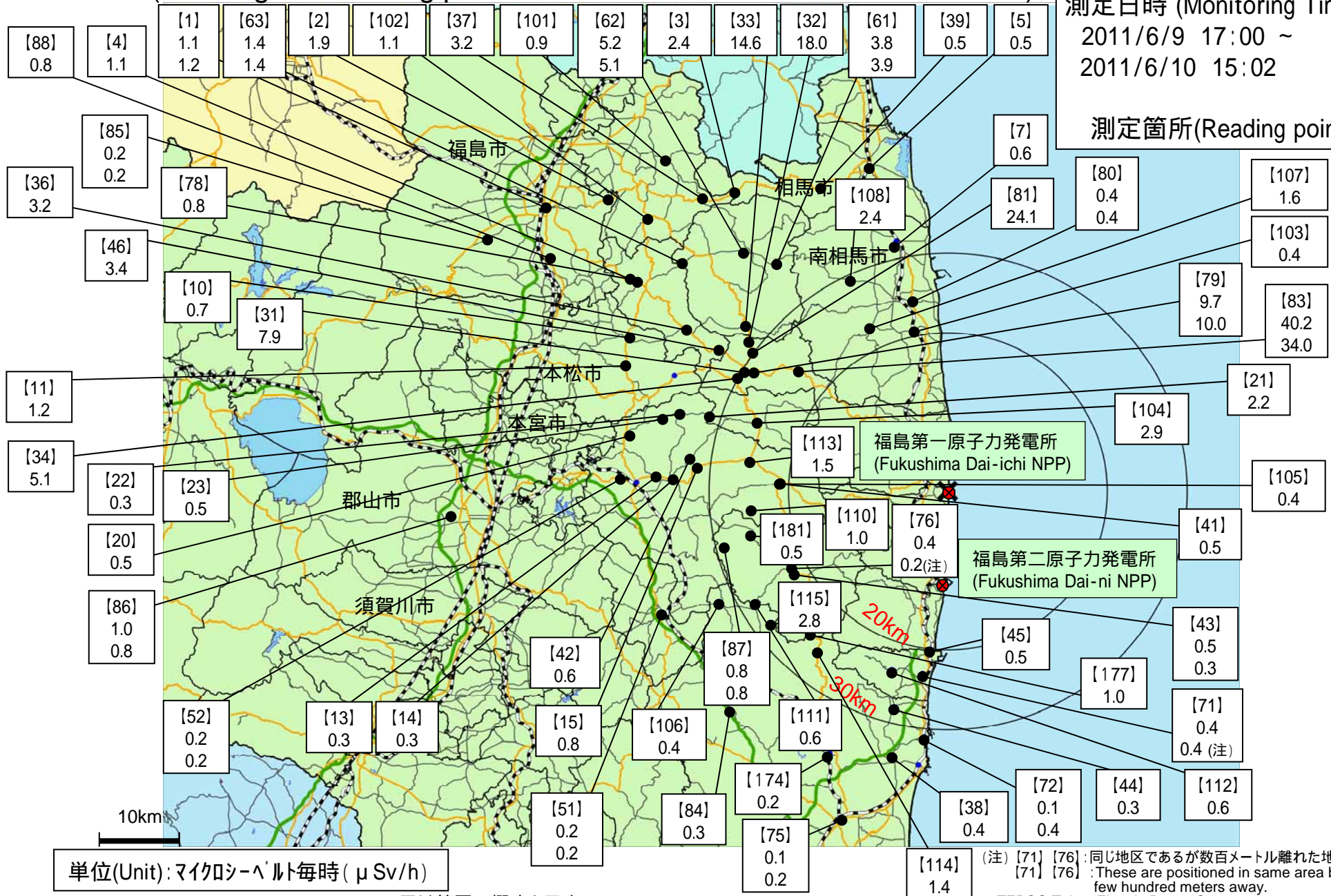
* [71][76]: These are positioned in same area but a few hundred meters away.

(TEPCO : Tokyo Electric Power Company)
(JAEA : Japan Atomic Energy Agency)

東京電力株式会社福島第一原子力発電所周辺のモニタリング結果 (Readings at Reading point out of TEPCO Fukushima Dai-ichi NPP)

測定日時 (Monitoring Time)
2011/6/9 17:00 ~
2011/6/10 15:02

測定箇所(Reading point)



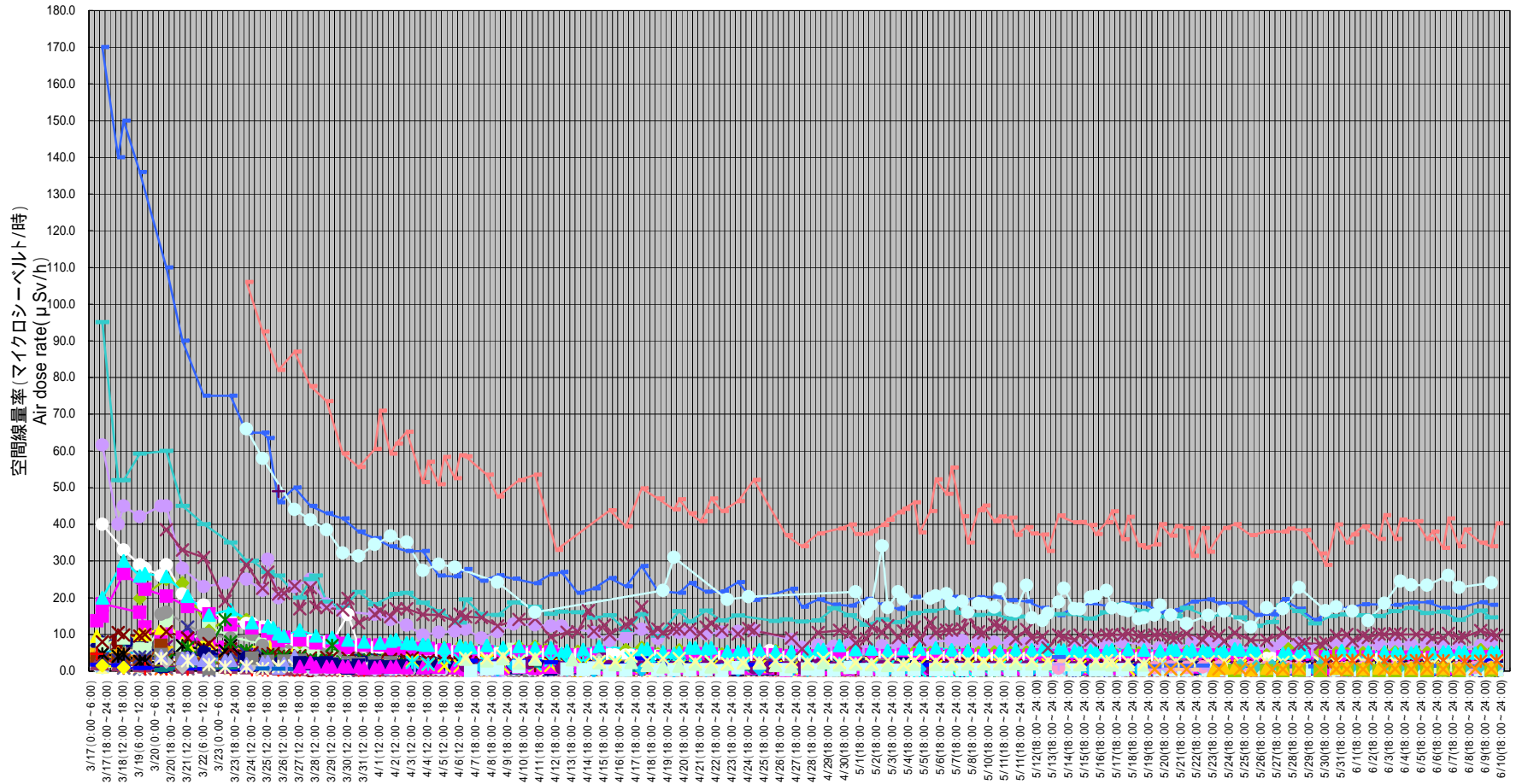
単位(Unit): マイクロシーベルト毎時 (μSv/h)

円は範囲の概略を示す (Circles indicate approximate range.)

(注) [71] [76]: 同じ地区であるが数百メートル離れた地点である。
[71] [76]: These are positioned in same area but a few hundred meters away.

TEPCO: Tokyo Electric Power Company

福島第一原子力発電所の20km以遠のモニタリング結果の推移 (Readings at Reading point out of 20 km Zone of Fukushima Dai-ichi NPP)



注: 測定データが区分された6時間内に複数ある場合は、最大値をプロットしている。
 Note: The maximum data is plotted if there are more than one data in 6 hours.

測定日時 (日時)
 Monitoring Time [Date (time)]

注) 文部科学省、日本原子力研究開発機構、原子力安全技術センターによる測定結果を記載
 Note: Data from MEXT, Japan Atomic Energy Agency, and, NUCLEAR Safety Technology

- 1
- 2
- 3
- 4
- 5
- 6
- 7
- 9
- 10
- 11
- 12
- 13
- 14
- 15
- 16
- 20
- 21
- 22
- 23
- 31
- 32
- 33
- 34
- 35
- 36
- 37
- 38
- 39
- 41
- 42
- 43
- 44
- 45
- 46
- 51
- 52
- 53
- 61
- 62
- 63
- 71
- 72
- 73
- 74
- 75
- 76
- 77
- 78
- 79
- 81
- 82
- 83
- 84
- 85
- 86
- 87
- 88
- 89
- 101
- 102
- 103
- 104
- 105
- 106
- 107
- 108
- 109
- 110
- 111
- 112
- 113
- 114
- 115
- 174
- 177
- 181

注) 太字下線データが今回追加分

* Boldface and underlined readings are new.

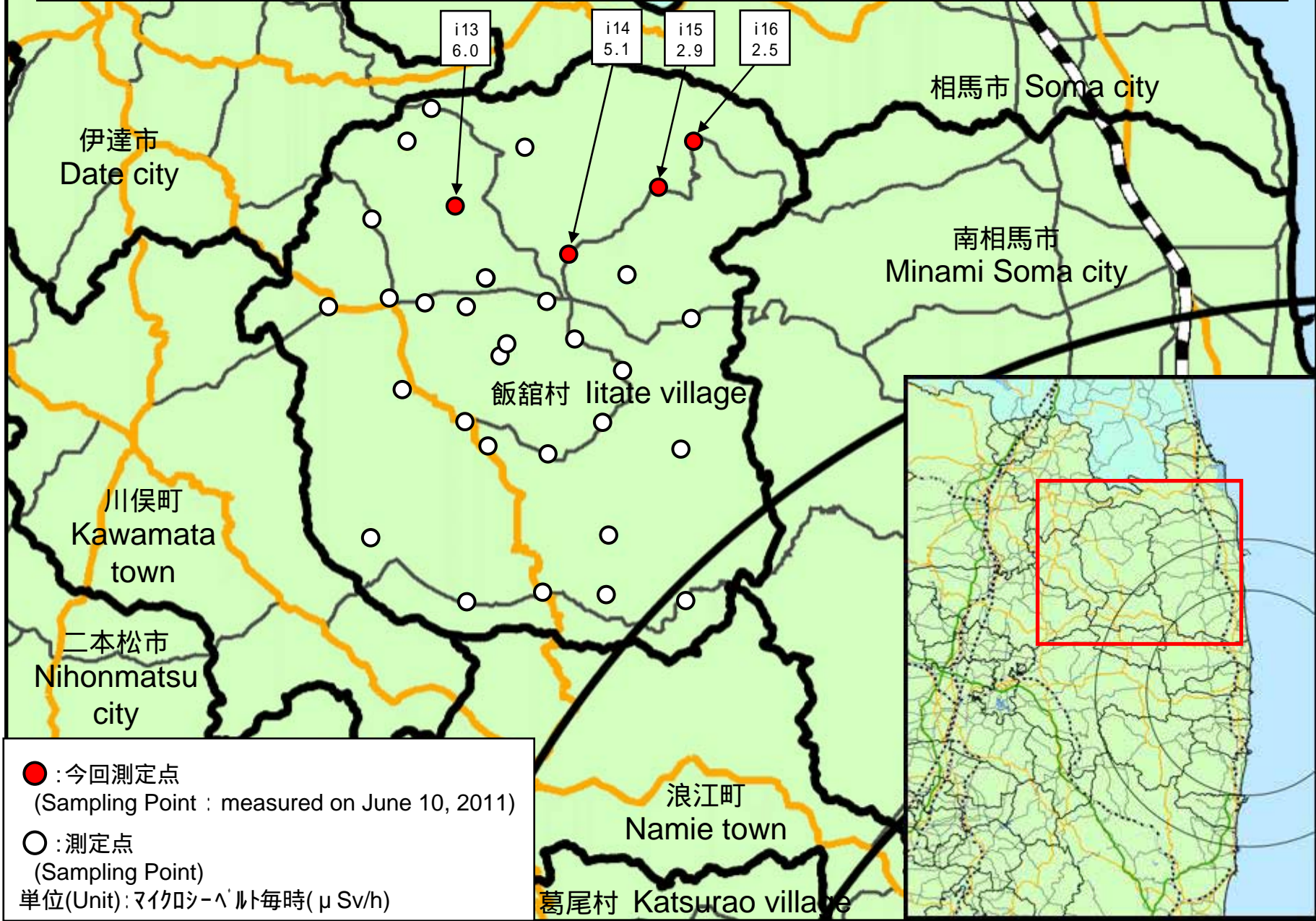
相馬郡飯館村 (平成23年6月10日測定)

Soma county litate village (measured on June 10, 2011)

* NaI (ヨウ化ナトリウム) シンチレータによる値 (measured by NaI scintillator detector)

測定場所 (福島第一発電所からの距離) Reading Post (length from NPP)		測定日時 Monitoring Time	数値 (マイクロシーベルト/時) * Reading (unit : μ Sv / h)	天候 Weather	実施者 Reading by
測定エリア Reading Point	i13 <u>相馬郡飯館村前田(43km北西)</u> <u>Soma county litate village Maeta</u> <u>(43kmNorth/West)</u>	<u>2011/6/10 17:15</u>	<u>6.0</u>	<u>降雨なし</u> <u>No Rain</u>	文部科学省 MEXT
測定エリア Reading Point	i14 <u>相馬郡飯館村草野(40km北西)</u> <u>Soma county litate village Kusano</u> <u>(40kmNorth/West)</u>	<u>2011/6/10 17:00</u>	<u>5.1</u>	<u>降雨なし</u> <u>No Rain</u>	文部科学省 MEXT
測定エリア Reading Point	i15 <u>相馬郡飯館村大倉(40km北北西)</u> <u>Soma county litate village Ookura</u> <u>(40kmNorth/North/West)</u>	<u>2011/6/10 16:49</u>	<u>2.9</u>	<u>降雨なし</u> <u>No Rain</u>	文部科学省 MEXT
測定エリア Reading Point	i16 <u>相馬郡飯館村大倉(40km北北西)</u> <u>Soma county litate village Ookura</u> <u>(40kmNorth/North/West)</u>	<u>2011/6/10 16:42</u>	<u>2.5</u>	<u>降雨なし</u> <u>No Rain</u>	文部科学省 MEXT

【飯館村(平成23年6月10日測定)】
 [Iitate village (measured on June 10, 2011)]



注) 太字下線データが今回追加分

* Boldface and underlined readings are new.

双葉郡葛尾村 (平成23年6月10日測定)

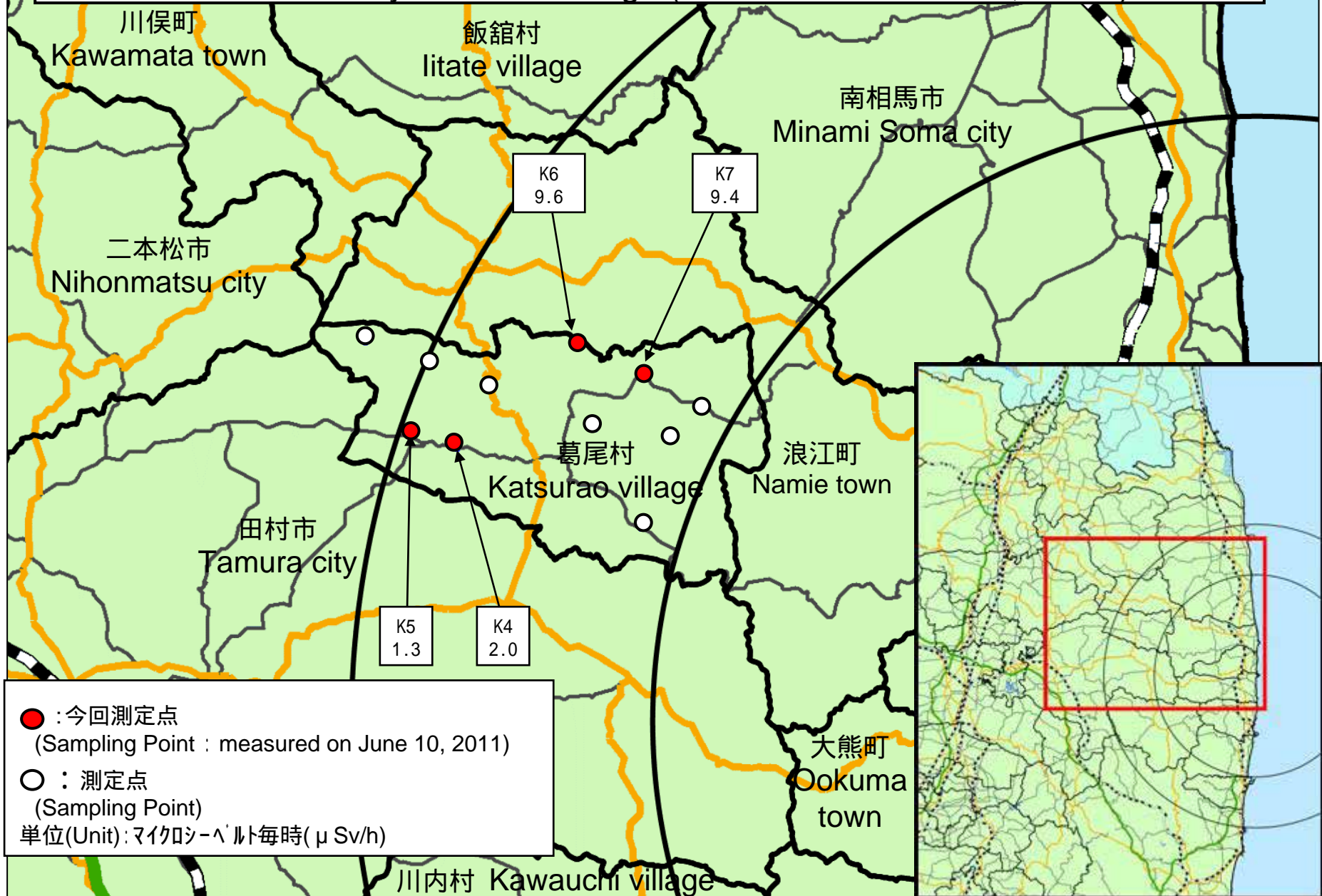
Futaba county Katsurao village (measured on June 10, 2011)

* NaI(ヨウ化ナトリウム)シンチレータによる値(measured by NaI scintillator detector)

測定場所(福島第一発電所からの距離) Reading Post(length from NPP)		測定日時 Monitoring Time	数値(マイクロシーベルト/時)* Reading(unit: μ Sv/h)	天候 Weather	実施者 Reading by
測定エリア Reading Point	K4 双葉郡葛尾村野川仲ノ内(28km西北西) Futaba county Katsurao village Nogawa Nakanouchi (28kmWest/North/West)	2011/6/10 13:23	2.0	降雨なし No Rain	日本原子力研究開発機構 JAEA
測定エリア Reading Point	<u>双葉郡葛尾村野川湯殿(29km西北西)</u> <u>Futaba county Katsurao village Nogawa</u> <u>Yuden (29kmWest/North/West)</u>	<u>2011/6/10 13:44</u>	<u>1.3</u>	<u>降雨なし</u> <u>No Rain</u>	<u>日本原子力研究開発機構</u> <u>JAEA</u>
測定エリア Reading Point	K6 双葉郡葛尾村葛尾広谷地(26km西北西) Futaba county Katsurao village Katsurao Hiroyaji (26kmWest/North/West)	2011/6/10 12:31	9.6	降雨なし No Rain	日本原子力研究開発機構 JAEA
測定エリア Reading Point	K7 双葉郡葛尾村葛尾柏原(23km北西) Futaba county Katsurao village Katsurao Kashiwabara (23kmNorth/West)	2011/6/10 11:39	9.4	降雨なし No Rain	日本原子力研究開発機構 JAEA

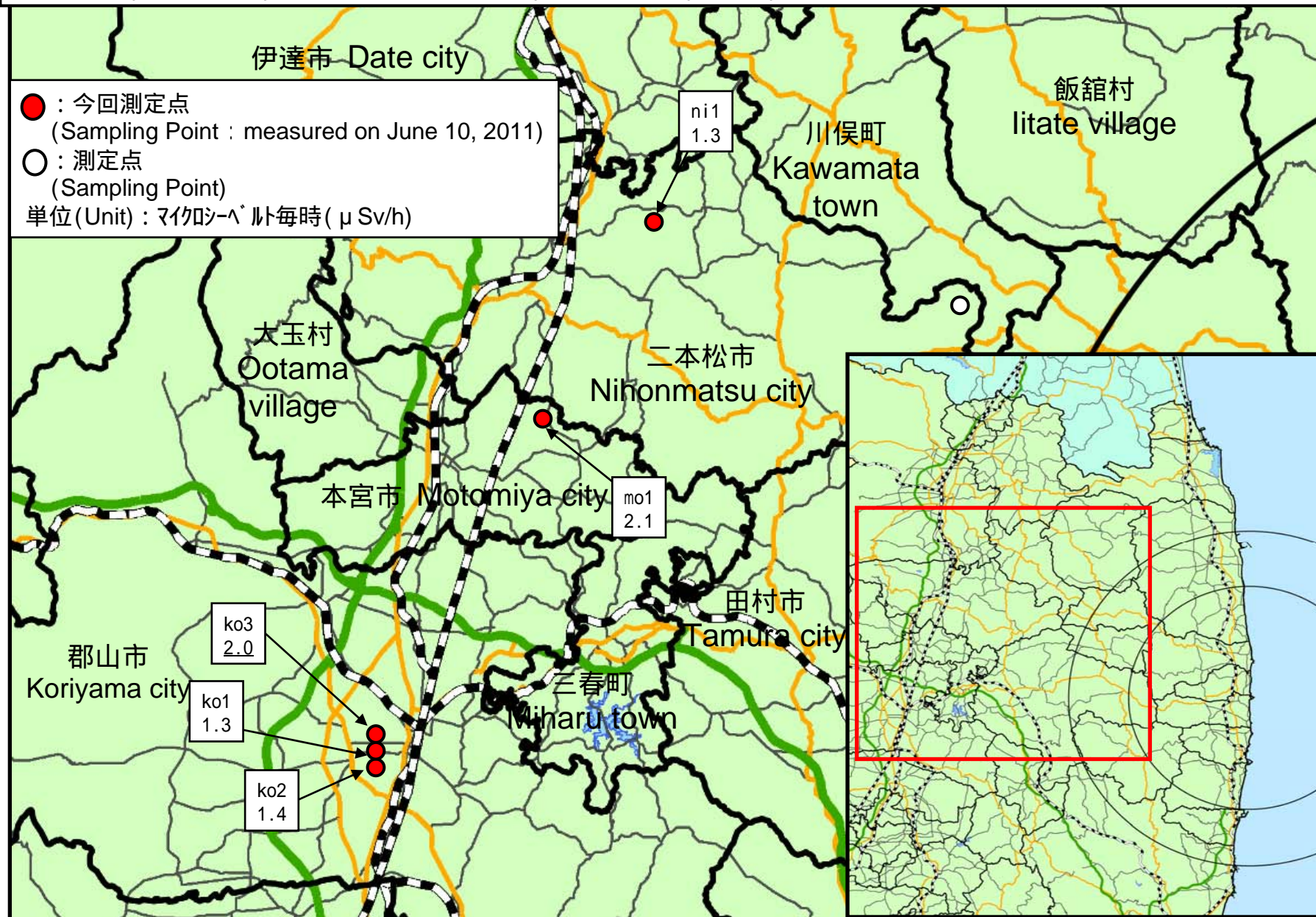
【双葉郡葛尾村(平成23年6月10日測定)】

【 Futaba country Katsurao village (measured on June 10, 2011)】



【郡山市、二本松市、本宮市（平成23年6月10日測定）】

【 Koriyama city, Nihonmatsu city, Motomiya city (measured on June 10, 2011) 】

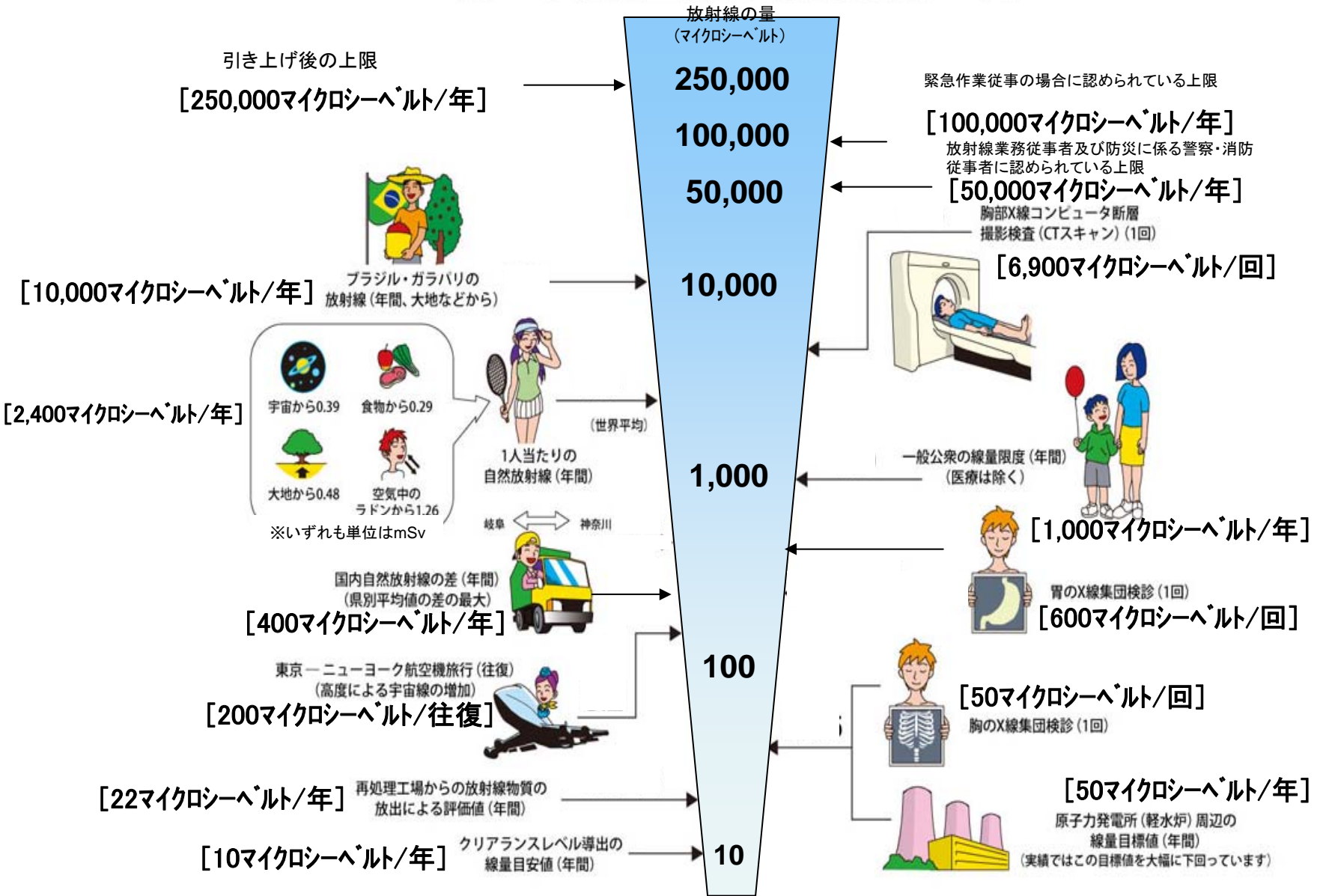


郡山市、二本松市、本宮市
 (平成23年6月10日測定)
 Kohoriyama city, Nihonmatsu city, Motomiya city
 (measured on June 10, 2011)

Nal(ヨウ化ナトリウム)シンチレータによる値
 (measured by Nal scintillator detector)

測定場所(福島第一発電所からの距離) Reading Post(length from NPP)		測定日時 Monitoring Time	数値(マイクロシーベルト/時) Reading(unit : μ Sv / h)	天候 Weather	実施者 Reading by
測定エリア Reading Point	ni1 二本松市上川崎系内 (51km西北西) Nihonmatsu city Kamikawasaki Itouchi (51kmWest/North/West)	2011/6/10 9:56	1.3	降雨なし No Rain	福島県 Fukushima Prefecture
測定エリア Reading Point	mo1 本宮市和田 (52km西北西) Motomiya city Wada (52kmWest/North/West)	2011/6/10 10:37	2.1	降雨なし No Rain	福島県 Fukushima Prefecture
測定エリア Reading Point	ko1 郡山市鶴見坦 (59km西) Koriyama city Tsurumidan (59kmWest)	2011/6/10 11:50	1.3	降雨なし No Rain	福島県 Fukushima Prefecture
測定エリア Reading Point	ko2 郡山市菜根 (60km西) Koriyama city Saikon (60kmWest)	2011/6/10 12:02	1.4	降雨なし No Rain	福島県 Fukushima Prefecture
測定エリア Reading Point	ko3 郡山市豊田町 (59km西) Koriyama city Toyota town (59kmWest)	2011/6/10 11:35	<u>2.0</u>	降雨なし No Rain	福島県 Fukushima Prefecture

《 日常生活と放射線 》

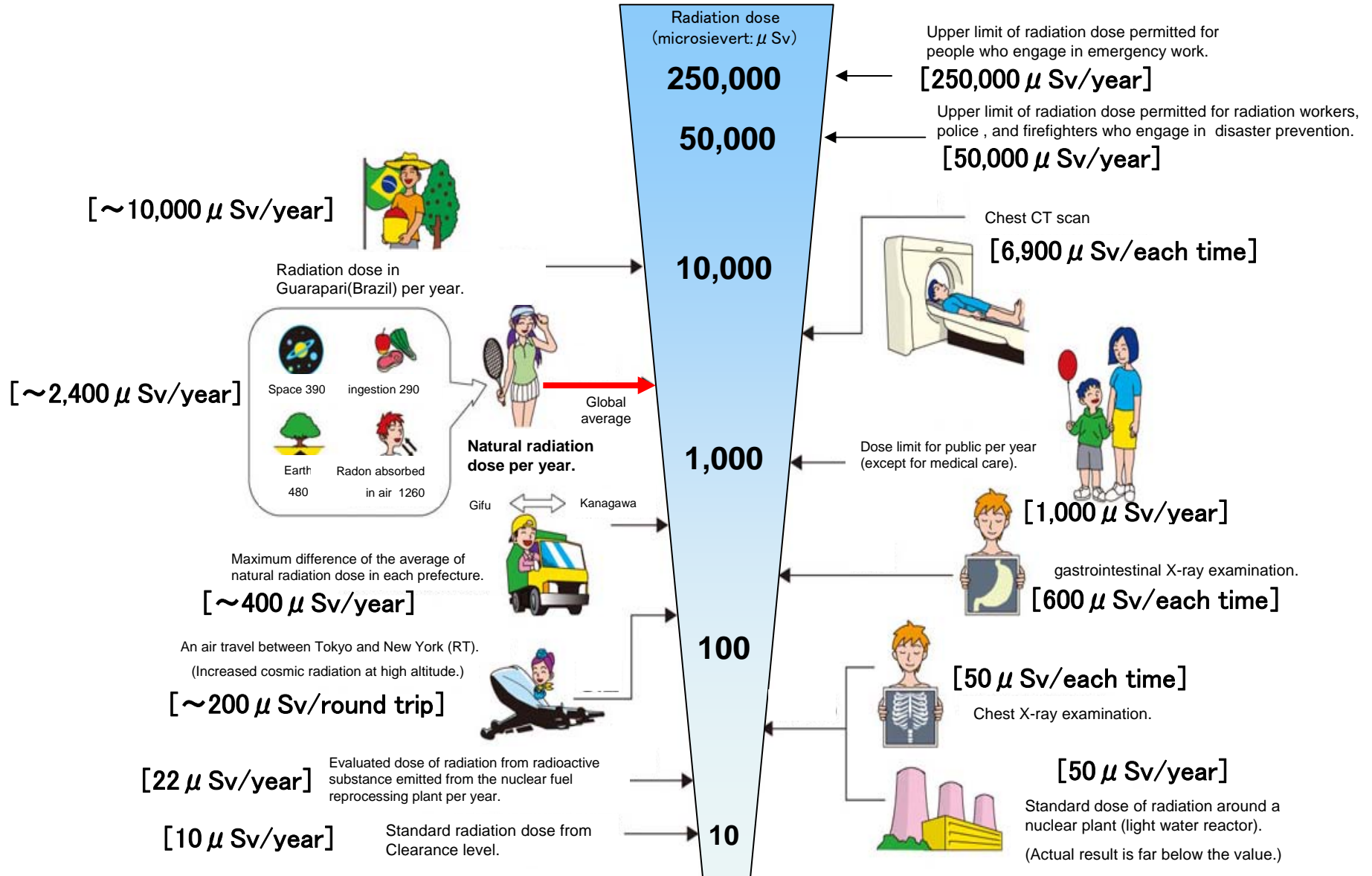


※ Sv【シーベルト】=放射線の種類による生物効果の定数(※) × Gy【グレイ】

※ X線、γ線では 1

Radiation in Daily-life

※Unit : μSv



※ Sv [Sievert] = Constant of organism effect by kind of radiation (※) × Gy [gray]

※ It is 1 in case of X ray and γ ray.