

東京電力株式会社福島第一原子力発電所の20km以遠のモニタリング結果について
(Readings at Reading Post out of 20 km Zone of TEPCO Fukushima Dai-ichi NPP)

平成23年6月10日 10時00分現在
(As of 10:00 June 10, 2011)

文 部 科 学 省
(Ministry of Education, Culture, Sports, Science and Technology (MEXT))

文部科学省が集計した結果
Monitoring Outputs by MEXT

注) 太字下線データが今回追加分
* Boldface and underlined readings are new.

* 1 NaI(ヨウ化ナトリウム)シンチレータによる値(measured by NaI scintillator detector)
* 2 電離箱による値(measured by ionization chamber type survey meter)
* 3 半導体検出器による値(measured by semiconductor detector)

測定場所(福島第一発電所からの距離) Reading Post(length from NPP)		測定日時 Monitoring Time	数値(マイクロシーベルト/時) Reading(unit: μ Sv / h)	天候 Weather	実施者 Reading by
いわき市 Iwaki city	[38] いわき市四倉町白岩保木田(34km南南西) Iwaki City Yotsukura town Shiraiwa Hokita (34kmSouth/South/West)	2011/6/9 11:09	0.4 * ¹	降雨なし No Rain	日本原子力研究開発機構 JAEA
	[44] いわき市大久町大久矢ノ目沢(28km南南西) Iwaki city Ohisa town Ohisa Yanomezawa (28kmSouth/South/West)	2011/6/9 10:00	0.3 * ¹	降雨なし No Rain	電力会社 Electric power company
	[72] いわき市久之浜町久之浜字北荒藤(31km南) Iwaki city Hisanohama town Hisanohama aza Kitaramaki (31kmSouth)	2011/6/9 15:04	0.1 * ²	降雨なし No Rain	警察(NBC対策部隊) Police (counter NBC operations unit)
		2011/6/9 11:56	0.4 * ¹	降雨なし No Rain	日本原子力研究開発機構 JAEA
	[73] いわき市四倉町(35km南) Iwaki City Yotsukura town (35kmSouth)	2011/6/9 11:23	0.5 * ¹	降雨なし No Rain	日本原子力研究開発機構 JAEA
	[74] いわき市小川町高萩(36km南南西) Iwaki city Ogawa town Takahagi (36kmSouth/South/West)	2011/6/9 10:48	0.2 * ¹	降雨なし No Rain	日本原子力研究開発機構 JAEA
	[75] いわき市内郷御殿町(43km南南西) Iwaki city Uchigoumiyamaya town (43kmSouth/South/West)	2011/6/9 16:30	0.1 * ²	降雨なし No Rain	警察(NBC対策部隊) Police (counter NBC operations unit)
		2011/6/9 10:22	0.2 * ¹	降雨なし No Rain	日本原子力研究開発機構 JAEA
	[84] いわき市三和町差塩(39km南西) Iwaki city Miwa-town Saiso (39kmSouth/West)	2011/6/9 9:41	0.3 * ¹	降雨なし No Rain	日本原子力研究開発機構 JAEA
	[106] いわき市川前町小白井字将監小屋(32km西南西) Iwaki city Kawamae town Ojiroi aza Syokangoya (32kmWest/South/West)	2011/6/9 13:21	0.4 * ¹	降雨なし No Rain	文部科学省 MEXT
	[114] いわき市小川町上小川(26km南西) Iwaki city Ogawa town Kamiogawa(26kmSouth/West)	2011/6/9 12:05	1.4 * ¹	降雨なし No Rain	文部科学省 MEXT
	[115] いわき市川前町荻(28km南西) Iwaki city Kawamae town Ogi(28kmSouth/West)	2011/6/9 12:58	2.7 * ¹	降雨なし No Rain	文部科学省 MEXT
	[174] いわき市小川町高萩(36km南南西) Iwaki city Ogawa town Takahagi (36kmSouth/South/West)	2011/6/9 11:14	0.2 * ²	降雨なし No Rain	警察(NBC対策部隊) Police (counter NBC operations unit)
郡山市 Koriyama city	[86] 郡山市大槻町長右工門林(63km西) Koriyama city Ootsuki town Choemonbayashi(63kmWest)	2011/6/9 14:00	0.7 * ³	降雨なし No Rain	防衛省 Ministry of Defense
		2011/6/9 6:00	0.7 * ³	降雨なし No Rain	防衛省 Ministry of Defense
相馬市 Soma city	[5] 相馬市中野寺前(42km北北西) Soma city Nakanoteramae (42kmNorth/North/West)	2011/6/9 11:20	0.4 * ¹	降雨なし No Rain	日本原子力研究開発機構 JAEA
	[39] 相馬市山上上並木(41km北北西) Soma city Yamakami Kaminamiki (41kmNorth/North/West)	2011/6/9 11:08	0.6 * ¹	降雨なし No Rain	日本原子力研究開発機構 JAEA
相馬郡飯館村 Soma county litate Village	[33] 相馬郡飯館村長泥(33km北西) Soma county litate Village Nagadoro (33kmNorth/West)	2011/6/9 14:28	16.5 * ¹	降雨なし No Rain	文部科学省 MEXT

* 1 NaI(ヨウ化ナトリウム)シンチレータによる値(measured by NaI scintillator detector)

* 2 電離箱による値(measured by ionization chamber type survey meter)

* 3 半導体検出器による値(measured by semiconductor detector)

測定場所(福島第一発電所からの距離) Reading Post(length from NPP)		測定日時 Monitoring Time	数値(マイクロシーベルト/時) Reading(unit: μ Sv / h)	天候 Weather	実施者 Reading by
相馬郡飯館村 Soma county litate Village	[61] 相馬郡飯館村八木沢(36km北西) Soma county litate Village Yagisawa (36kmNorth/West)	2011/6/9 14:24	3.8 ^{*1} —	降雨なし No Rain	福島県 Fukushima Prefecture
		2011/6/9 11:50	3.8 ^{*1} —	降雨なし No Rain	福島県 Fukushima Prefecture
	[62] 相馬郡飯館村草野大師堂(39km北西) Soma county litate Village Kusano Taishido (39kmNorth/West)	2011/6/9 14:33	5.0 ^{*1} —	降雨なし No Rain	福島県 Fukushima Prefecture
		2011/6/9 11:38	4.9 ^{*1} —	降雨なし No Rain	福島県 Fukushima Prefecture
	[63] 相馬郡飯館村二枚橋(44km北西) Soma county litate Village Nimaibashi (44kmNorth/West)	2011/6/9 15:00	1.3 ^{*1} —	降雨なし No Rain	福島県 Fukushima Prefecture
		2011/6/9 10:41	1.3 ^{*1} —	降雨なし No Rain	福島県 Fukushima Prefecture
伊達市 Date city	[3] 伊達市霊山町石田彦平(46km北西) Date city Ryozen town Ishida Hikohe(46kmNorth/West)	2011/6/9 10:42	2.2 ^{*1}	降雨なし No Rain	日本原子力研究開発機構 JAEA
	[37] 伊達市霊山町石田宝司沢(48km北西) Date city Ryozen town Ishida Hojizawa (48kmNorth/West)	2011/6/9 10:33	3.4 ^{*1}	降雨なし No Rain	日本原子力研究開発機構 JAEA
	[101] 伊達市霊山町大石字三ノ輪(55km北西) Date city Ryozen town Oishi aza Minowa (55kmNorth/West)	2011/6/9 10:12	0.9 ^{*1}	降雨なし No Rain	日本原子力研究開発機構 JAEA
	[102] 伊達市月館町(51km北西) Date city Tsukidate town (51kmNorth/West)	2011/6/9 15:27	1.1 ^{*1} —	降雨なし No Rain	日本原子力研究開発機構 JAEA
伊達郡川俣町 Date county Kawamata town	[4] 伊達郡川俣町大字鶴沢字川端(47km北西) Date county Kawamata town oaza Tsurusawa aza Kawabata (47kmNorth/West)	2011/6/9 8:51	1.0 ^{*1}	降雨なし No Rain	文部科学省 MEXT
	[36] 伊達郡川俣町山木屋大洪(38km西北西) Date county Kawamata town Yamakiya Onukari (38kmWest/North/West)	2011/6/9 14:51	2.9 ^{*1} —	降雨なし No Rain	文部科学省 MEXT
	[46] 伊達郡川俣町山木屋向出山(34km西北西) Date county Kawamata town Yamakiya Mukaideyama (34kmWest/North/West)	2011/6/9 10:06	3.3 ^{*1} —	降雨なし No Rain	電力会社 Electric power company
	[78] 伊達郡川俣町鶴沢(48km北西) Date county Kawamata town oaza Tsurusawa (48kmWest/North/West)	2011/6/9 9:30	1.1 ^{*2}	降雨なし No Rain	警察(NBC対策部隊) Police (counter NBC operations unit)
田村市 Tamura city	[13] 田村市常葉町西向屋形(37km西) Tamura city Tokiwa town Nishimuki Yakata (37kmWest)	2011/6/9 9:51	0.3 ^{*1}	降雨なし No Rain	文部科学省 MEXT
	[14] 田村市常葉町常葉内町(34km西) Tamura city Tokiwa town Tokiwa Uchimachi (34kmWest)	2011/6/9 9:59	0.3 ^{*1}	降雨なし No Rain	文部科学省 MEXT
	[15] 田村市常葉町山根鹿島(32km西) Tamura city Tokiwa town Yamane Kashima (32kmWest)	2011/6/9 10:09	0.8 ^{*1}	降雨なし No Rain	文部科学省 MEXT
	[20] 田村市船引町新館下(41km西) Tamura city Funehiki town Niitate shimo (41kmWest)	2011/6/9 9:26	0.5 ^{*1}	降雨なし No Rain	文部科学省 MEXT
	[22] 田村市船引町上移字後田(35km西北西) Tamura city Funehiki town Kamiutsushi aza Ushirota (35kmWest/North/West)	2011/6/9 9:38	0.3 ^{*1}	降雨なし No Rain	文部科学省 MEXT
	[23] 田村市船引町南移水中内(37km西北西) Tamura city Funehiki town Minamiutsushi Suichu-uchi (37kmWest/North/West)	2011/6/9 9:30	0.6 ^{*1}	降雨なし No Rain	文部科学省 MEXT
	[41] 田村市都路町古道(21km西) Tamura city Miyakoji town Furumichi (21kmWest)	2011/6/9 9:25	0.5 ^{*1} —	降雨なし No Rain	電力会社 Electric power company
	[42] 田村市常葉町山根富岡(33km西) Tamura city Tokiwa town Yamane Tomioka (33kmWest)	2011/6/9 9:32	0.6 ^{*1} —	降雨なし No Rain	電力会社 Electric power company

* 1 NaI(ヨウ化ナトリウム)シンチレータによる値(measured by NaI scintillator detector)

* 2 電離箱による値(measured by ionization chamber type survey meter)

* 3 半導体検出器による値(measured by semiconductor detector)

測定場所(福島第一発電所からの距離) Reading Post(length from NPP)		測定日時 Monitoring Time	数値(マイクロシーベルト/時) Reading(unit: μ Sv/h)	天候 Weather	実施者 Reading by
田村市 Tamura city	[52] 田村市船引町船引馬場川原(41km西) Tamura city Funehiki town funehiki Babakawara (41kmWest)	2011/6/9 14:46	0.2 ^{*1}	降雨なし No Rain	福島県 Fukushima Prefecture
		2011/6/9 11:26	0.2 ^{*1}	降雨なし No Rain	福島県 Fukushima Prefecture
	[105] 田村市都路町古道字寺ノ前(21km西) Tamura city Miyakoji town Furumichi aza Teranomae (21kmWest)	2011/6/9 10:26	0.4 ^{*1}	降雨なし No Rain	文部科学省 MEXT
	[113] 田村市都路町岩井沢(25km西) Tamura city Miyakoji town Iwaizawa (25kmWest)	2011/6/9 10:19	1.3 ^{*1}	降雨なし No Rain	文部科学省 MEXT
[110] 田村市都路町古道(25km西) Tamura city Miyakoji town Furumichi (25kmWest)	2011/6/9 10:40	1.0 ^{*1}	降雨なし No Rain	文部科学省 MEXT	
田村郡小野町 Tamura county Ono town	[51] 田村郡小野町小野新町館通(39km西南西) Tamura county Ono town Ononimachi Tatemawari (39kmWest/South/West)	2011/6/9 14:01	0.2 ^{*1}	降雨なし No Rain	福島県 Fukushima Prefecture
		2011/6/9 11:01	0.2 ^{*1}	降雨なし No Rain	福島県 Fukushima Prefecture
二本松市 Nihonmatsu city	[35] 二本松市田沢萩平(37km西北西) Nihonmatsu city Tazawahagidaira (44kmWest/North/West)	2011/6/9 12:44	0.8 ^{*1}	降雨なし No Rain	文部科学省 MEXT
	[10] 二本松市針道中島(44km西北西) Nihonmatsu city Harimichi Nakajima (44kmWest/North/West)	2011/6/9 9:07	0.8 ^{*1}	降雨なし No Rain	文部科学省 MEXT
	[11] 二本松市太田字下田(43km西北西) Nihonmatsu city Ota aza Shimoda (43kmWest/North/West)	2011/6/9 9:13	1.3 ^{*1}	降雨なし No Rain	文部科学省 MEXT
福島市 Fukushima city	[1] 福島市杉妻町(62km北西) Fukushima city Sugitsuma town (62kmNorth/West)	2011/6/9 15:43	1.4 ^{*1}	降雨なし No Rain	文部科学省 MEXT
		2011/6/9 8:15	1.2 ^{*1}	降雨なし No Rain	文部科学省 MEXT
	[2] 福島市大波滝ノ入(56km北西) Fukushima city Onami Takinoiri (56kmNorth/West)	2011/6/9 9:44	1.9 ^{*1}	降雨なし No Rain	日本原子力研究開発機構 JAEA
	[85] 福島市荒井原宿(66km西北西) Fukushima city Arai Harajiku (66kmWest/North/West)	2011/6/9 14:00	0.4 ^{*3}	降雨なし No Rain	防衛省 Ministry of Defense
		2011/6/9 6:00	0.2 ^{*3}	降雨なし No Rain	防衛省 Ministry of Defense
[88] 福島市光が丘(58km西北西) Fukushima city Hikarigaoka (58kmWest/North/West)	2011/6/8 17:00	1.4 ^{*3}	降雨なし No Rain	防衛省 Ministry of Defense	
双葉郡葛尾村 Futaba County Katsurao Village	[21] 双葉郡葛尾村上野川(32km西北西) Futaba County Katsurao Village Kaminogawa (32kmWest/North/West)	2011/6/9 9:54	2.5 ^{*1}	降雨なし No Rain	文部科学省 MEXT
	[104] 双葉郡葛尾村大字落合字落合(25km西北西) Futaba county Katsurao village Oaza Ochiai aza Ochiai (25kmWest/North/West)	2011/6/9 10:20	1.5 ^{*1}	降雨なし No Rain	文部科学省 MEXT
双葉郡川内村 Futaba county Kawauchi Village	[43] 双葉郡川内村下川内宮渡(22km西南西) Futaba county Kawauchi Village Shimokawauchi Miyawata (22kmWest/South/West)	2011/6/9 11:40	0.6 ^{*1}	降雨なし No Rain	文部科学省 MEXT
		2011/6/9 10:00	0.3 ^{*1}	降雨なし No Rain	電力会社 Electric power company
	[76] 双葉郡川内村上川内早渡(22km西南西) Futaba county Kawauchi Village Kamikawauchi Hayawata (22kmWest/South/West)	2011/6/9 11:17	0.4 ^{*1}	降雨なし No Rain	文部科学省 MEXT
		2011/6/9 10:01	0.2 ^{*2}	降雨なし No Rain	警察(NBC対策部隊) Police (counter NBC operations unit)
[177] 双葉郡川内村下川内(25km南西) Futaba county Kawauchi Village Shimokawauch (25kmSouth/West)	2011/6/9 10:29	0.3 ^{*2}	降雨なし No Rain	警察(NBC対策部隊) Police (counter NBC operations unit)	

- * 1 NaI(ヨウ化ナトリウム)シンチレータによる値(measured by NaI scintillator detector)
 * 2 電離箱による値(measured by ionization chamber type survey meter)
 * 3 半導体検出器による値(measured by semiconductor detector)

測定場所(福島第一発電所からの距離) Reading Post(length from NPP)		測定日時 Monitoring Time	数値(マイクロシーベルト/時) Reading(unit: μ Sv/h)	天候 Weather	実施者 Reading by
双葉郡川内村 Futaba county Kawauchi Village	[87] 双葉郡川内村上川内花ノ内(29km西南西) Futaba county Kawauchi Village Kamikawauchi Henanouchi (29kmWest/South/West)	2011/6/9 14:00	1.0 ^{*2}	降雨なし No Rain	防衛省 Ministry of Defense
		2011/6/9 6:00	0.7 ^{*3}	降雨なし No Rain	防衛省 Ministry of Defense
	[111] 双葉郡川内村上川内(28km西南西) Futaba county Kawauchi Village Kamikawauchi (28kmWest/South/West)	2011/6/9 13:07	0.6 ^{*1}	降雨なし No Rain	文部科学省 MEXT
	[181] 双葉郡川内村上川内(25km西南西) Futaba county Kawauchi Village Kamikawauchi (25kmWest/South/West)	2011/6/9 11:05	0.6 ^{*1}	降雨なし No Rain	文部科学省 MEXT
双葉郡浪江町 Futaba county Namie town	[31] 双葉郡浪江町津島仲沖(30km西北西) Futaba county Namie town Tsushima Nakaoki (30kmWest/North/West)	2011/6/9 14:05	7.0 ^{*1}	降雨なし No Rain	文部科学省 MEXT
	[32] 双葉郡浪江町赤宇木七郎(31km北西) Futaba county Namie town Akougi Teshichiro (31kmNorth/West)	2011/6/9 14:18	18.8 ^{*1}	降雨なし No Rain	文部科学省 MEXT
	[34] 双葉郡浪江町津島大高木(30km西北西) Futaba county Namie town Tsushima Taikougi (30kmWest/North/West)	2011/6/9 13:22	5.8 ^{*1}	降雨なし No Rain	文部科学省 MEXT
	[79] 双葉郡浪江町下津島萱深(29km西北西) Futaba county Namie town Shimotsushima Kayabuka (29kmWest/North/West)	2011/6/9 15:45	9.1 ^{*2}	降雨なし No Rain	警察(NBC対策部隊) Police (counter NBC operations unit)
		2011/6/9 13:39	11.0 ^{*1}	降雨なし No Rain	文部科学省 MEXT
	[83] 双葉郡浪江町赤宇木平平(24km北西) Futaba county Namie town Akougi Kunugidaira (24kmNorth/West)	2011/6/9 13:48	35.0 ^{*2}	降雨なし No Rain	文部科学省 MEXT
双葉郡楢葉町 Futaba county Naraha town	[45] 双葉郡楢葉町山田岡美し森(20km南) Futaba county Naraha town Yamadaoka Utsukushimori (20kmSouth)	2011/6/9 9:41	0.5 ^{*1}	降雨なし No Rain	電力会社 Electric power company
双葉郡広野町 Futaba county Hirono town	[71] 双葉郡広野町下北泊苗代替(注)(23km南) Futaba county Hirono town Shimokitaba Nawashirogae* (23kmSouth)	2011/6/9 14:33	0.3 ^{*2}	降雨なし No Rain	警察(NBC対策部隊) Police (counter NBC operations unit)
		2011/6/9 12:14	0.4 ^{*1}	降雨なし No Rain	日本原子力研究開発機構 JAEA
	[112] 双葉郡広野町上浅見川(24km南南西) Futaba county Hirono town Kamiazamigawa (24kmSouth/South/West)	2011/6/9 12:31	0.6 ^{*1}	降雨なし No Rain	日本原子力研究開発機構 JAEA
南相馬市 Minami Soma city	[7] 南相馬市鹿島区寺内本屋敷(32km北北西) Minami Soma city Kashima ward Terauchi Motoyashiki (32kmNorth/North/West)	2011/6/9 11:46	0.6 ^{*1}	降雨なし No Rain	日本原子力研究開発機構 JAEA
	[80] 南相馬市原町区高見町(25km北) Minami Soma city Haramachi ward Takami town (25kmNorth)	2011/6/9 12:15	0.4 ^{*1}	降雨なし No Rain	日本原子力研究開発機構 JAEA
		2011/6/9 7:47	0.1 ^{*2}	降雨なし No Rain	警察(NBC対策部隊) Police (counter NBC operations unit)
	[103] 南相馬市原町区高大豆柄内(21km北) Minami Soma city Haramachi ward taka Mamegarauchi (21kmNorth)	2011/6/9 13:13	0.5 ^{*1}	降雨なし No Rain	日本原子力研究開発機構 JAEA
	[107] 南相馬市原町区馬場中内(23km北北西) Minami Soma city Haramachi ward Baba Nakouchi (23kmNorth/North/West)	2011/6/9 13:30	1.7 ^{*1}	降雨なし No Rain	日本原子力研究開発機構 JAEA
	[108] 南相馬市原町区大原台畑(30km北北西) Minami Soma city Haramachi ward Ohara Daihata (30kmNorth/North/West)	2011/6/9 13:45	2.4 ^{*1}	降雨なし No Rain	日本原子力研究開発機構 JAEA

(注) [71][76]:同じ地区であるが数百メートル離れた地点である。

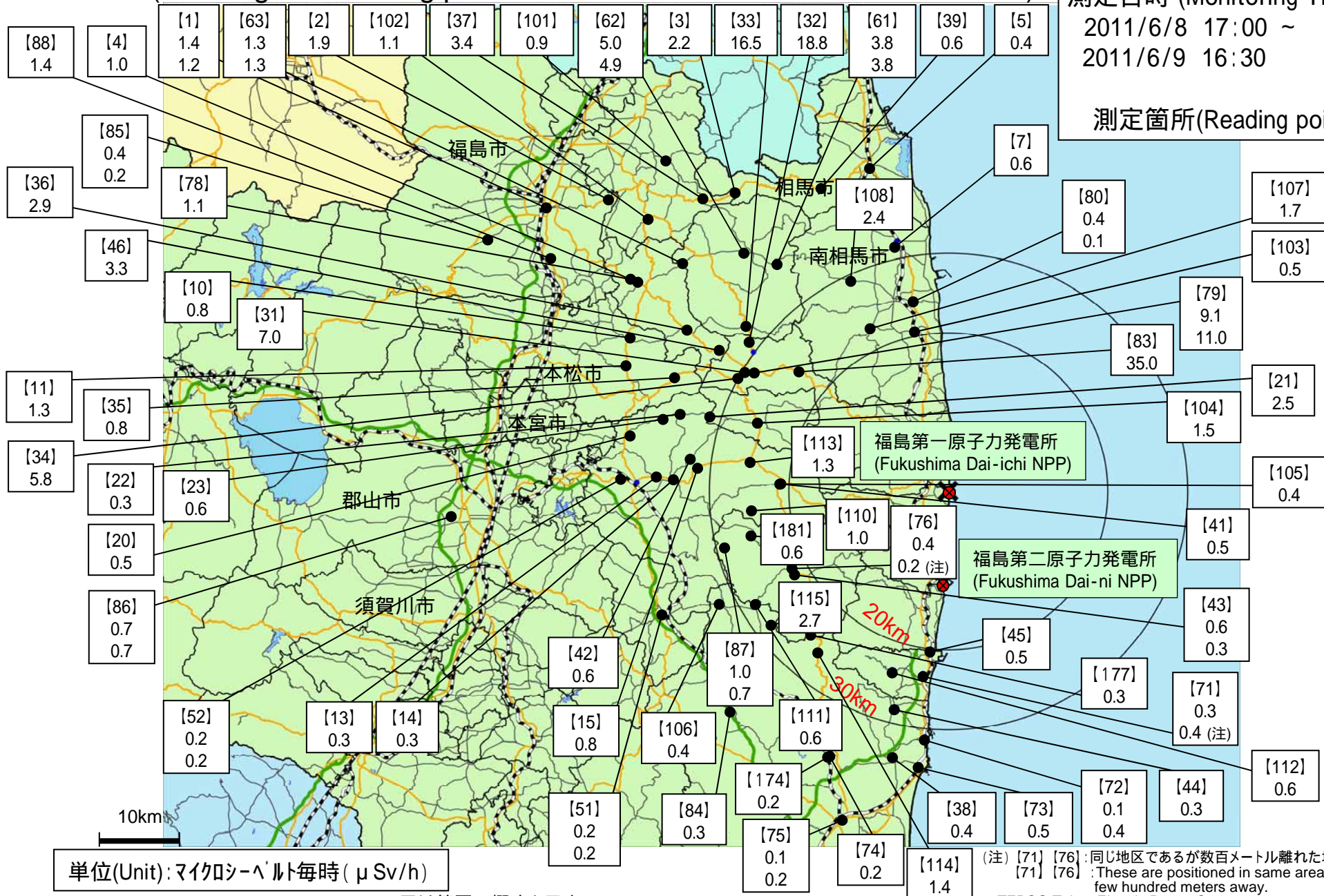
* [71][76]: These are positioned in same area but a few hundred meters away.

(TEPCO : Tokyo Electric Power Company)
(JAEA : Japan Atomic Energy Agency)

東京電力株式会社福島第一原子力発電所周辺のモニタリング結果 (Readings at Reading point out of TEPCO Fukushima Dai-ichi NPP)

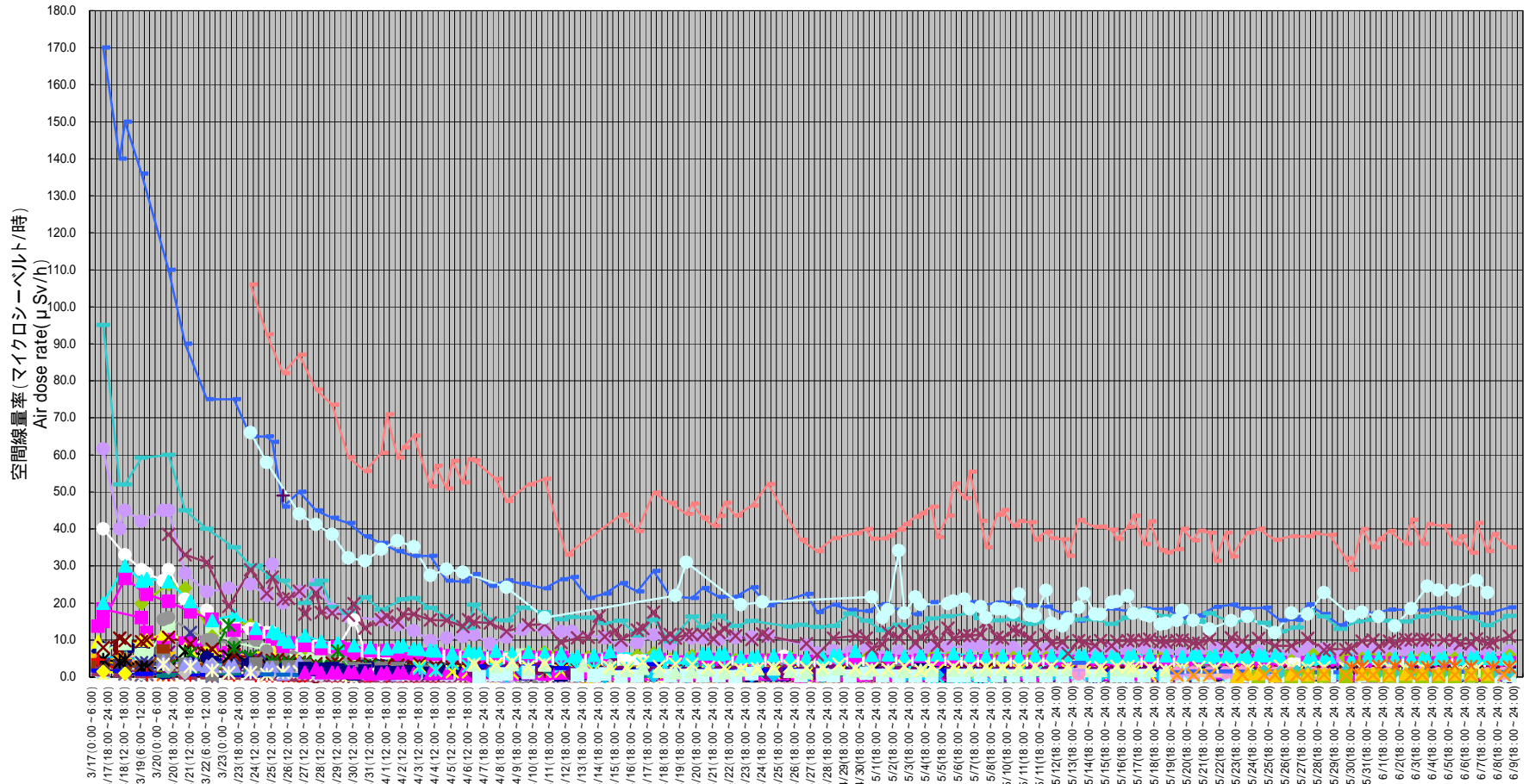
測定日時 (Monitoring Time)
2011/6/8 17:00 ~
2011/6/9 16:30

測定箇所(Reading point)



(注) [71] [76]: 同じ地区であるが数百メートル離れた地点である。
[71] [76]: These are positioned in same area but a few hundred meters away.

福島第一原子力発電所の20km以遠のモニタリング結果の推移 (Readings at Reading point out of 20 km Zone of Fukushima Dai-ichi NPP)



注:測定データが区分された6時間内に複数ある場合は、最大値をプロットしている。
Note: The maximum data is plotted if there are more than one data in 6 hours.

測定日時 (日時)
Monitoring Time [Date (time)]

注)文部科学省、日本原子力研究開発機構、原子力安全技術センターによる測定結果を記載
Note: Data from MEXT, Japan Atomic Energy Agency, and, NUCLEAR Safety Technology

注) 太字下線データが今回追加分

* Boldface and underlined readings are new.

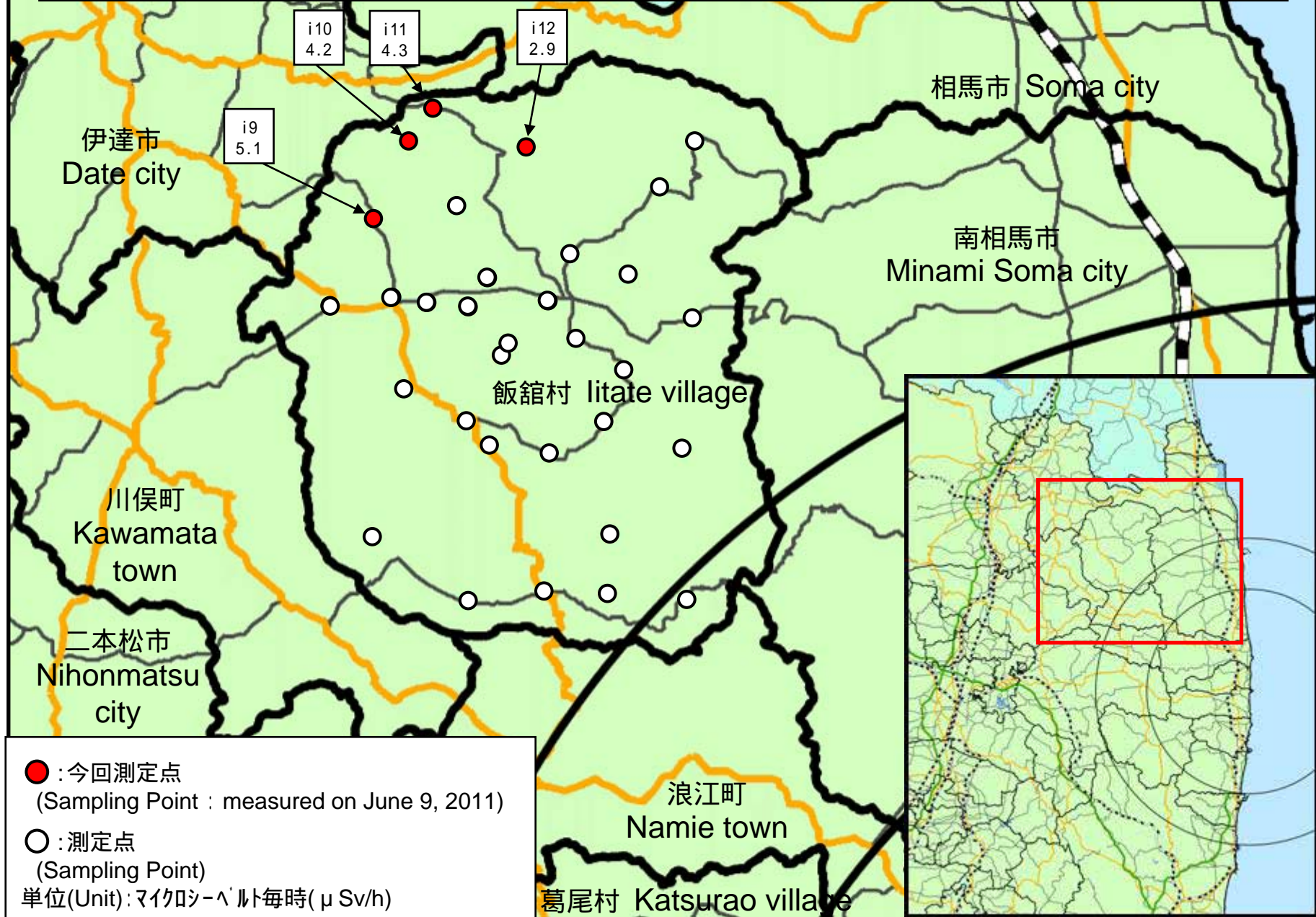
相馬郡飯館村 (平成23年6月9日測定)

Soma county litate village (measured on June 9, 2011)

* NaI (ヨウ化ナトリウム) シンチレータによる値 (measured by NaI scintillator detector)

測定場所 (福島第一発電所からの距離) Reading Post (length from NPP)		測定日時 Monitoring Time	数値 (マイクロシーベルト/時) * Reading (unit : μ Sv / h)	天候 Weather	実施者 Reading by
測定エリア Reading Point	i9 <u>相馬郡飯館村前田(45km北西)</u> <u>Soma county litate village Maeta</u> <u>(45kmNorth/West)</u>	<u>2011/6/9 15:10</u>	<u>5.1</u>	<u>降雨なし</u> <u>No Rain</u>	<u>日本原子力研究開発機構</u> <u>JAEA</u>
測定エリア Reading Point	i10 <u>相馬郡飯館村佐須(46km北西)</u> <u>Soma county litate village Sasu</u> <u>(46kmNorth/West)</u>	<u>2011/6/9 14:45</u>	<u>4.2</u>	<u>降雨なし</u> <u>No Rain</u>	<u>日本原子力研究開発機構</u> <u>JAEA</u>
測定エリア Reading Point	i11 <u>相馬郡飯館村佐須(46km北西)</u> <u>Soma county litate village Sasu</u> <u>(46kmNorth/West)</u>	<u>2011/6/9 14:37</u>	<u>4.3</u>	<u>降雨なし</u> <u>No Rain</u>	<u>日本原子力研究開発機構</u> <u>JAEA</u>
測定エリア Reading Point	i12 <u>相馬郡飯館村佐須(43km北西)</u> <u>Soma county litate village Sasu</u> <u>(43kmNorth/West)</u>	<u>2011/6/9 14:20</u>	<u>2.9</u>	<u>降雨なし</u> <u>No Rain</u>	<u>日本原子力研究開発機構</u> <u>JAEA</u>

【飯館村(平成23年6月9日測定)】
 【Iitate village (measured on June 9, 2011)】



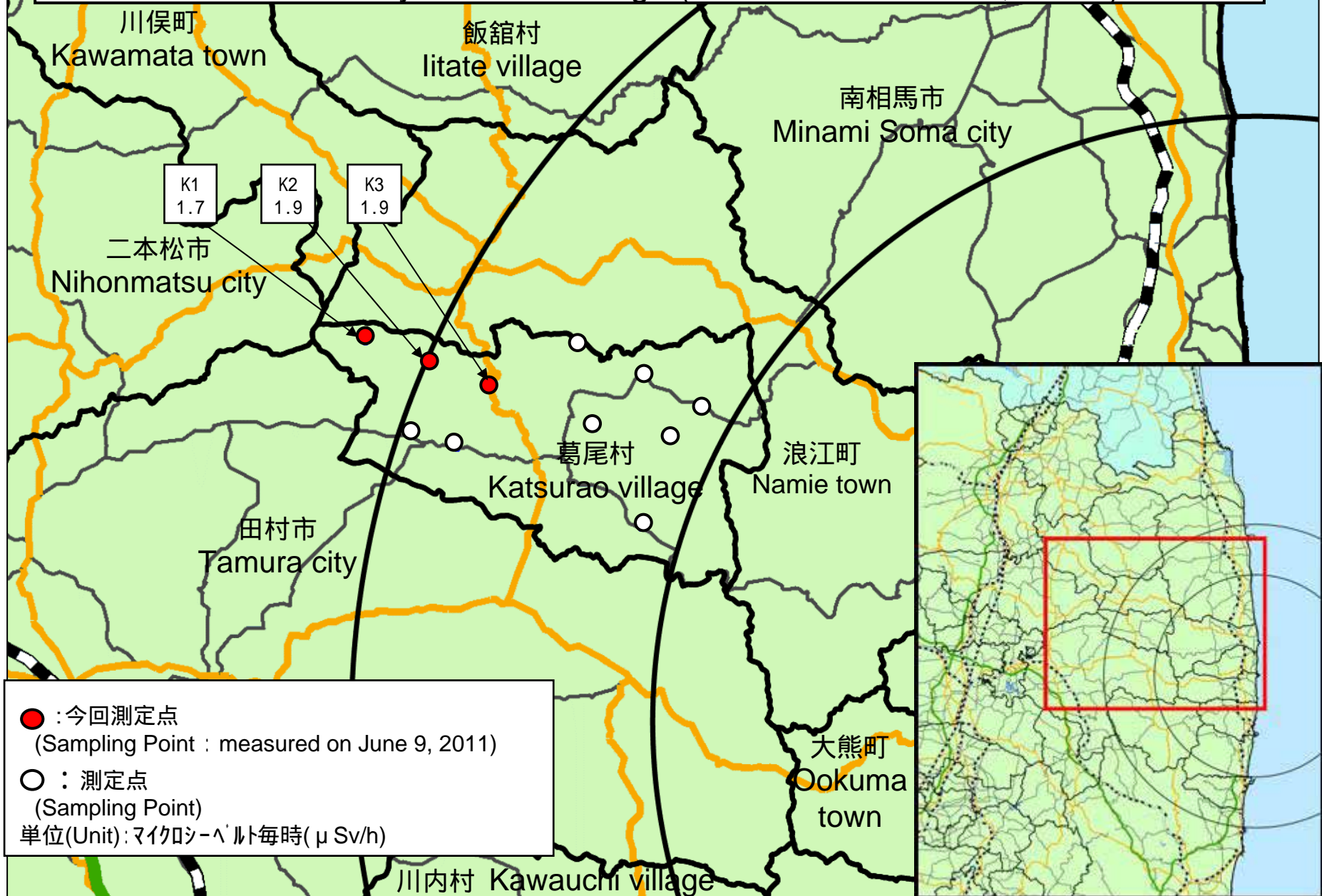
双葉郡葛尾村 (平成23年6月9日測定)
 Futaba county Katsurao village (measured on June 9, 2011)

*NaI(ヨウ化ナトリウム)シンチレータによる値(measured by NaI scintillator detector)

測定場所 (福島第一発電所からの距離) Reading Post(length from NPP)		測定日時 Monitoring Time	数値 (マイクロシーベルト/時)* Reading(unit : μ Sv / h)	天候 Weather	実施者 Reading by
測定エリア Reading Point	K1 双葉郡葛尾村葛尾風越(32km西北西) Futaba county Katsurao village Katsurao Kazakoshi (32kmWest/North/West)	2011/6/9 11:05	1.7	降雨なし No Rain	文部科学省 MEXT
測定エリア Reading Point	K2 双葉郡葛尾村葛尾中平(30km西北西) Futaba county Katsurao village Katsurao Nakadaira (30kmWest/North/West)	2011/6/9 10:47	1.9	降雨なし No Rain	文部科学省 MEXT
測定エリア Reading Point	K3 双葉郡葛尾村葛尾東平(28km西北西) Futaba county Katsurao village Katsurao Higashidaira (28kmWest/North/West)	2011/6/9 10:27	1.9	降雨なし No Rain	文部科学省 MEXT

【双葉郡葛尾村(平成23年6月9日測定)】

【 Futaba country Katsurao village (measured on June 9, 2011)】



注)太字下線データが今回追加分
* Boldface and underlined readings are new.

福島市、伊達市(平成23年6月9日測定)

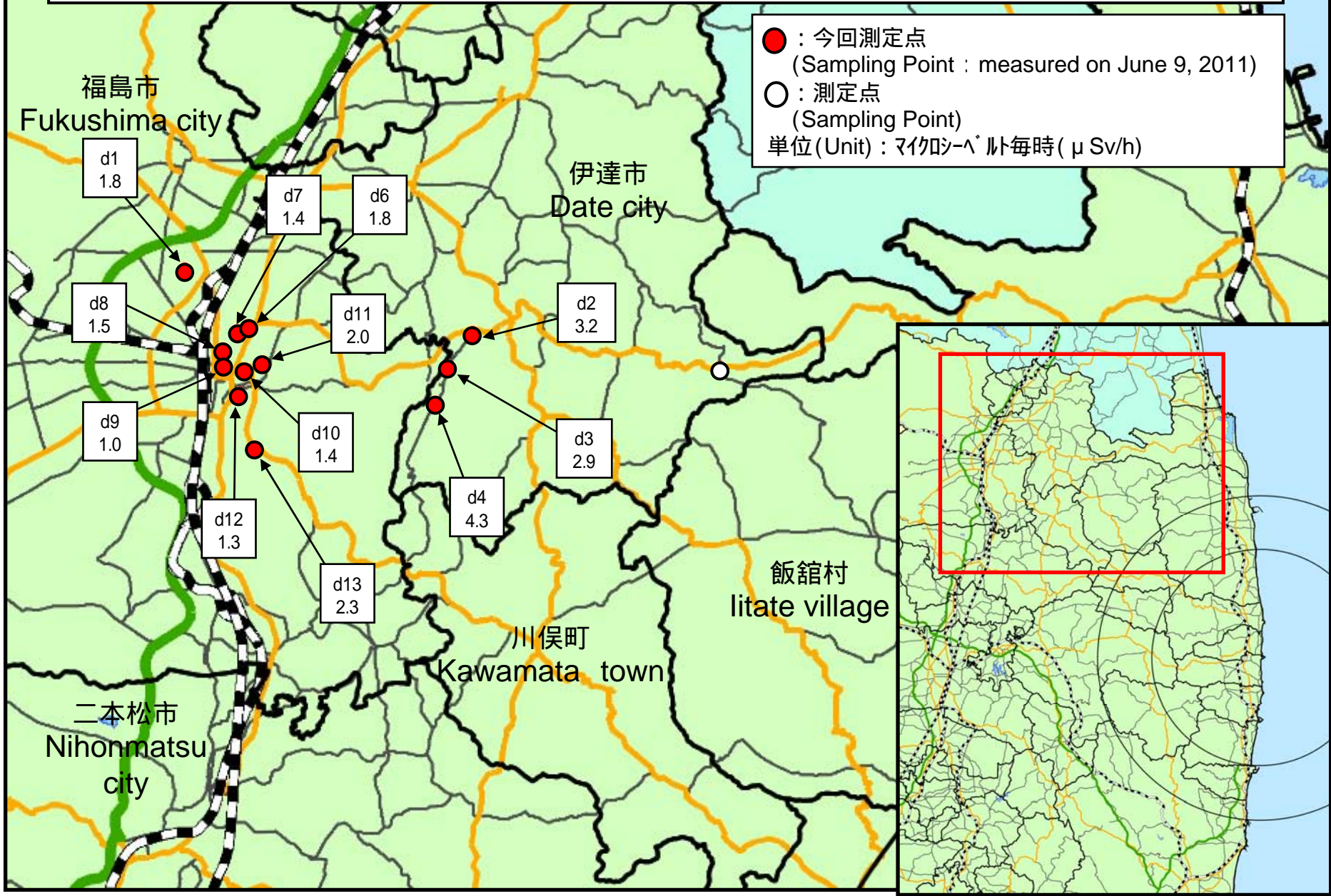
Fukushima city, Date city (measured on June 9, 2011)

* NaI(ヨウ化ナトリウム)シンチレータによる値
(measured by NaI scintillator detector)

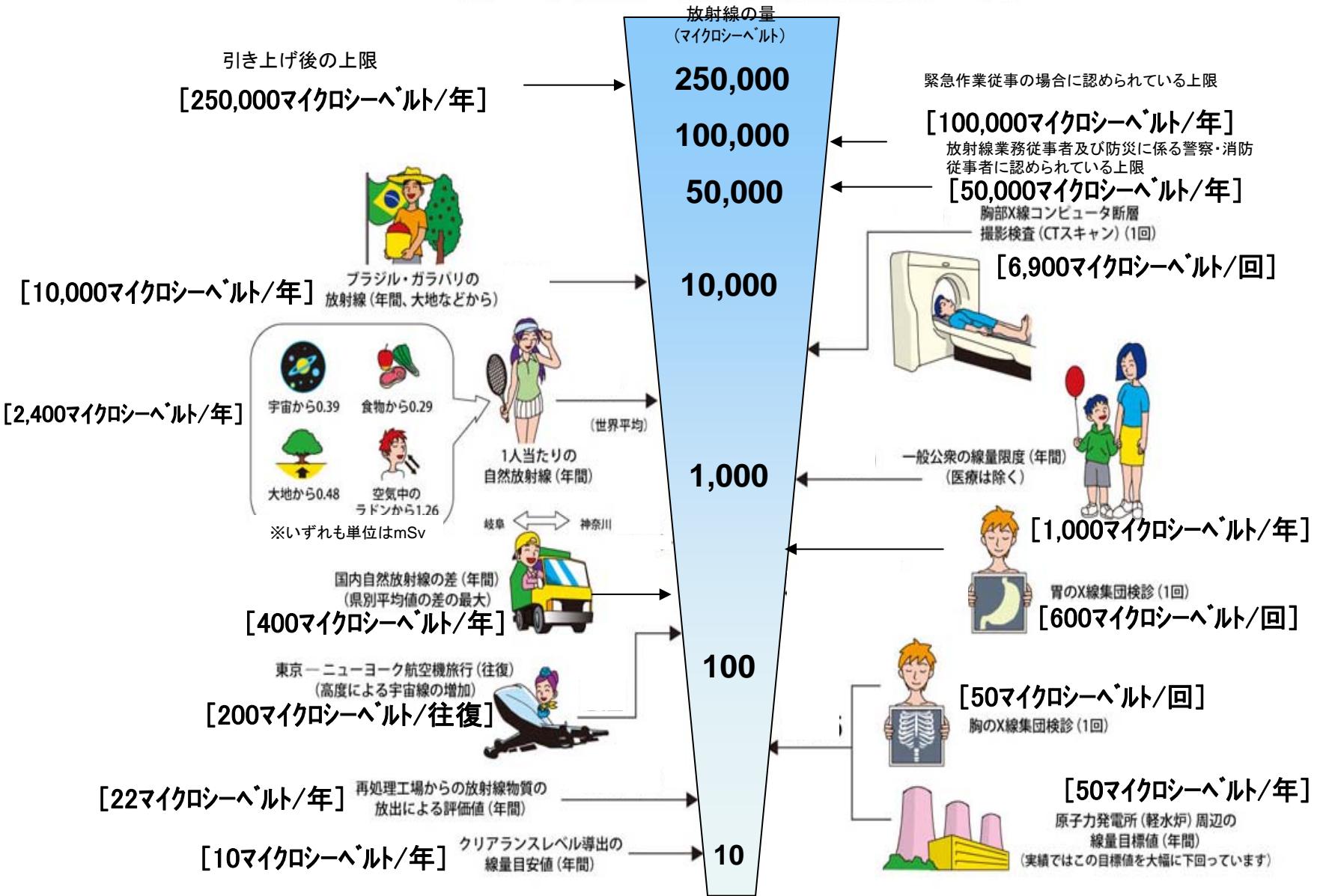
測定場所(福島第一発電所からの距離) Reading Post(length from NPP)		測定日時 Monitoring Time	数値(マイクロシーベルト/ 時) Reading(unit: μ Sv/h)	天候 Weather	実施者 Reading by
測定エリア Reading Point	d1 <u>福島市南矢野目道下(66km北西)</u> Fukushima city Minamiyanome Michishita(66kmNorth/West)	<u>2011/6/9 9:37</u>	<u>1.8</u>	<u>降雨なし</u> No Rain	<u>福島県</u> Fukushima Prefecture
測定エリア Reading Point	<u>伊達市豊山町下小国高屋敷(55km北西)</u> Date city Ryozen town Shimooguni Takayashiki(55kmNorth/West)	<u>2011/6/9 10:20</u>	<u>3.2</u>	<u>降雨なし</u> No Rain	<u>福島県</u> Fukushima Prefecture
測定エリア Reading Point	<u>伊達市豊山町上小国末坂(55km北西)</u> Date city Ryozen town Kamioguni Matsusaka(55kmNorth/West)	<u>2011/6/9 10:30</u>	<u>2.9</u>	<u>降雨なし</u> No Rain	<u>福島県</u> Fukushima Prefecture
測定エリア Reading Point	<u>伊達市豊山町上小国茶畑(55km北西)</u> Date city Ryozen town Kamioguni Chabatake(55kmNorth/West)	<u>2011/6/9 10:38</u>	<u>4.3</u>	<u>降雨なし</u> No Rain	<u>福島県</u> Fukushima Prefecture
測定エリア Reading Point	<u>福島市小金山(62km北西)</u> Fukushima city Koganeyama (62kmNorth/West)	<u>2011/6/9 11:07</u>	<u>1.8</u>	<u>降雨なし</u> No Rain	<u>福島県</u> Fukushima Prefecture
測定エリア Reading Point	<u>福島市山居上(63km北西)</u> Fukushima city Sankyoue(63kmNW)	<u>2011/6/9 11:20</u>	<u>1.4</u>	<u>降雨なし</u> No Rain	<u>福島県</u> Fukushima Prefecture
測定エリア Reading Point	<u>福島市宮下町(63km北西)</u> Fukushima city Miyashita town (63kmNorth/West)	<u>2011/6/9 11:35</u>	<u>1.5</u>	<u>降雨なし</u> No Rain	<u>福島県</u> Fukushima Prefecture
測定エリア Reading Point	<u>福島市新浜町(62km北西)</u> Fukushima city shinham town (62kmNorth/West)	<u>2011/6/9 11:45</u>	<u>1.0</u>	<u>降雨なし</u> No Rain	<u>福島県</u> Fukushima Prefecture
測定エリア Reading Point	<u>福島市上浜町(61km北西)</u> Fukushima city Kamihama town (61kmNorth/West)	<u>2011/6/9 12:40</u>	<u>1.4</u>	<u>降雨なし</u> No Rain	<u>福島県</u> Fukushima Prefecture
測定エリア Reading Point	<u>福島市東浜町(61km北西)</u> Fukushima city Higashihama town (61kmNorth/West)	<u>2011/6/9 12:50</u>	<u>2.0</u>	<u>降雨なし</u> No Rain	<u>福島県</u> Fukushima Prefecture
測定エリア Reading Point	<u>福島市渡利(61km北西)</u> Fukushima city Watari (61kmNorth/West)	<u>2011/6/9 13:05</u>	<u>1.3</u>	<u>降雨なし</u> No Rain	<u>福島県</u> Fukushima Prefecture
測定エリア Reading Point	<u>福島市南向台(59km北西)</u> Fukushima city Nankoudai (59kmNorth/West)	<u>2011/6/9 13:21</u>	<u>2.3</u>	<u>降雨なし</u> No Rain	<u>福島県</u> Fukushima Prefecture

【伊達市、福島市（平成23年6月9日測定）】
【Date city, Fukushima city (measured on June 9, 2011)】

● : 今回測定点
(Sampling Point : measured on June 9, 2011)
○ : 測定点
(Sampling Point)
単位(Unit) : マイクロシーベルト毎時 (μSv/h)



《 日常生活と放射線 》

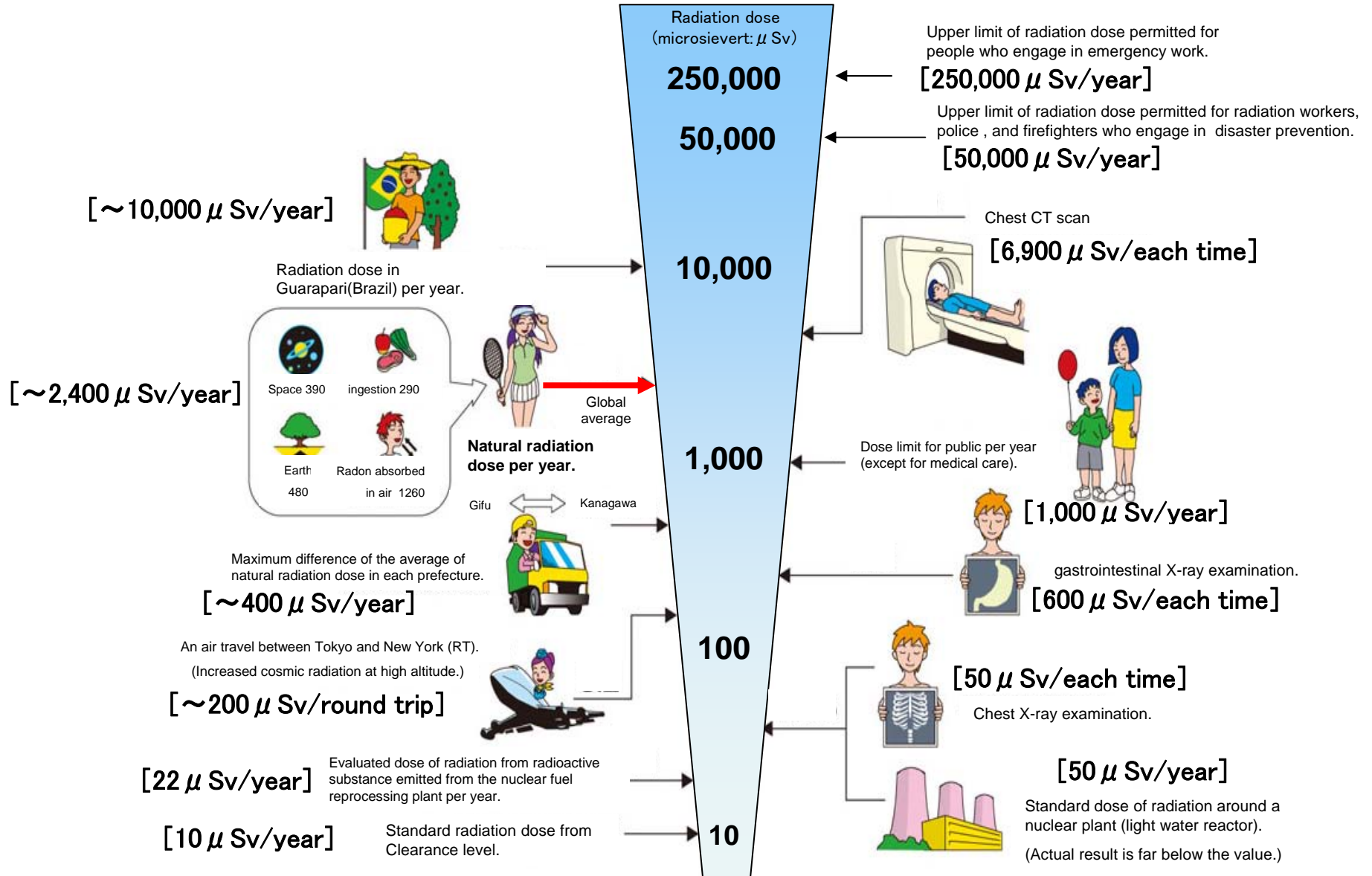


※ Sv【シーベルト】=放射線の種類による生物効果の定数(※) × Gy【グレイ】

※ X線、γ線では 1

Radiation in Daily-life

※Unit : μSv



※ Sv [Sievert] = Constant of organism effect by kind of radiation (※) × Gy [gray]

※ It is 1 in case of X ray and γ ray.