

福島第一原子力発電所の20km以遠のモニタリング結果について
(Readings at Reading Post out of 20 km Zone of Fukushima Dai-ichi NPP)

平成23年6月5日 10時00分現在

(As of 10:00 June 5, 2011)

文 部 科 学 省

(Ministry of Education, Culture, Sports, Science and Technology (MEXT))

文部科学省が集計した結果
Monitoring Outputs by MEXT

注) 太字下線データが今回追加分

* Boldface and underlined readings are new.

* 1 GM (ガイガーミュラー計数管) による値 (measured by Geiger-Müller counter)

* 2 電離箱による値 (measured by ionization chamber type survey meter)

* 3 NaI (ヨウ化ナトリウム) シンチレータによる値 (measured by NaI scintillator detector)

* 4 測定時間内における測定値の変動範囲 (variation range of the measuring data in measuring time)

* 5 半導体検出器による値 (measured by semiconductor detector)

測定場所 (福島第一発電所からの距離) Reading Post (length from NPP)		測定日時 Monitoring Time	数値 (マイクロシーベルト/時) Reading (unit: μ Sv / h)	天候 Weather	実施者 Reading by
いわき市 Iwaki city	[44] いわき市大久町大久矢ノ目沢 (28km南南西) Iwaki city Ohisa town Ohisa Yanomezawa (28km South/South/West)	2011/6/4 10:00	0.3 ^{*3} <u>—</u>	降雨なし No Rain	電力会社 Electric power company
	[72] いわき市久之浜町久之浜字北荒藤 (31km南) Iwaki city Hisanohama town Hisanohama aza Kitaaramaki (31km South)	2011/6/4 14:35	0.2 ^{*2} <u>—</u>	降雨なし No Rain	警察 (NBC対策部隊) Police (counter NBC operations unit)
	[75] いわき市内郷御殿町 (43km南南西) Iwaki city Uchigomiyamaya town (43km South/South/West)	2011/6/4 15:40	0.1 ^{*2} <u>—</u>	降雨なし No Rain	警察 (NBC対策部隊) Police (counter NBC operations unit)
	[106] いわき市川前町小白井字将監小屋 (32km西南西) Iwaki city Kawamae town Ojiroi aza Syokangoya (32km West/South/West)	2011/6/4 14:23	0.4 ^{*3} <u>—</u>	降雨なし No Rain	日本原子力研究開発機構 JAEA
	[114] いわき市小川町上小川 (26km南西) Iwaki city Ogawa town Kamiogawa (26km South/West)	2011/6/4 12:49	1.3 ^{*3}	降雨なし No Rain	日本原子力研究開発機構 JAEA
	[115] いわき市川前町荻 (28km南西) Iwaki city Kawamae town Ogi (28km South/West)	2011/6/4 13:55	2.6 ^{*3} <u>—</u>	降雨なし No Rain	日本原子力研究開発機構 JAEA
	[174] いわき市小川町高萩 (36km南南西) Iwaki city Ogawa town Takahagi (36km South/South/West)	2011/6/4 10:45	0.1 ^{*2}	降雨なし No Rain	警察 (NBC対策部隊) Police (counter NBC operations unit)
郡山市 Koriyama city	[86] 郡山市大槻町長右工門林 (63km西) Koriyama city Ootsuki town Choemonbayashi (63km West)	2011/6/4 14:00	0.8 ^{*5} <u>—</u>	降雨なし No Rain	防衛省 Ministry of Defense
		2011/6/4 6:00	0.7 ^{*5}	降雨なし No Rain	防衛省 Ministry of Defense
相馬市 Soma city	[5] 相馬市中野寺前 (42km北北西) Soma city Nakanoteramae (42km North/North/West)	2011/6/4 13:50	0.4 ^{*3}	降雨なし No Rain	文部科学省 MEXT
	[39] 相馬市山上上並木 (41km北北西) Soma city Yamakami Kaminamiki (41km North/North/West)	2011/6/4 14:08	0.6 ^{*3} <u>—</u>	降雨なし No Rain	文部科学省 MEXT
相馬郡飯館村 Soma county litate Village	[33] 相馬郡飯館村長泥 (33km北西) Soma county litate Village Nagadoro (33km North/West)	2011/6/4 9:28	16.3 ^{*3}	降雨なし No Rain	日本原子力研究開発機構 JAEA
	[61] 相馬郡飯館村八木沢 (36km北西) Soma county litate Village Yagisawa (36km North/West)	2011/6/4 14:26	3.5 ^{*3} <u>—</u>	降雨なし No Rain	福島県 Fukushima Prefecture
		2011/6/4 11:53	3.6 ^{*3} <u>—</u>	降雨なし No Rain	福島県 Fukushima Prefecture
	[62] 相馬郡飯館村草野大師堂 (40km北西) Soma county litate Village Kusano Taishido (40km North/West)	2011/6/4 14:36	4.8 ^{*3} <u>—</u>	降雨なし No Rain	福島県 Fukushima Prefecture
		2011/6/4 11:42	5.0 ^{*3} <u>—</u>	降雨なし No Rain	福島県 Fukushima Prefecture
	[63] 相馬郡飯館村二枚橋 (44km北西) Soma county litate Village Nimaibashi (44km North/West)	2011/6/4 14:58	1.3 ^{*3} <u>—</u>	降雨なし No Rain	福島県 Fukushima Prefecture
		2011/6/4 10:43	1.2 ^{*3} <u>—</u>	降雨なし No Rain	福島県 Fukushima Prefecture

- * 1 GM (ガイガーミュラー計数管) による値(measured by Geiger-Müller counter)
- * 2 電離箱による値(measured by ionization chamber type survey meter)
- * 3 NaI (ヨウ化ナトリウム)シンチレータによる値(measured by NaI scintillator detector)
- * 4 測定時間内における測定値の変動範囲(variation range of the measuring data in measuring time)
- * 5 半導体検出器による値(measured by semiconductor detector)

測定場所 (福島第一発電所からの距離) Reading Post(length from NPP)		測定日時 Monitoring Time	数値 (マイクロシーベルト/時) Reading (unit : μ Sv / h)	天候 Weather	実施者 Reading by
伊達市 Date city	[3] 伊達市露山町石田彦平 (46km北西) Date city Ryozen town Ishida Hikohé(46kmNorth/West)	2011/6/4 14:34	2.5 ^{*3}	降雨なし No Rain	文部科学省 MEXT
	[37] 伊達市露山町石田宝司沢 (48km北西) Date city Ryozen town Ishida Hojizawa (48kmNorth/West)	2011/6/4 14:47	3.6 ^{*3}	降雨なし No Rain	文部科学省 MEXT
	[101] 伊達市露山町大石字三ノ輪 (55km北西) Date city Ryozen town Oishi aza Minowa (55kmNorth/West)	2011/6/4 15:19	0.9 ^{*3}	降雨なし No Rain	文部科学省 MEXT
	[102] 伊達市月館町月館字町 (51km北西) Date city Tsukidate town Tsukidate aza Machi (51kmNorth/West)	2011/6/4 9:20	1.1 ^{*3}	降雨なし No Rain	文部科学省 MEXT
伊達郡川俣町 Date county Kawamata town	[4] 伊達郡川俣町大字鶴沢字川端 (47km北西) Date county Kawamata town oaza Tsurusawa aza Kawabata (47kmNorth/West)	2011/6/4 8:55	1.1 ^{*3}	降雨なし No Rain	日本原子力研究開発機構 JAEA
	[36] 伊達郡川俣町山木屋大洪 (39km西北西) Date county Kawamata town Yamakiya Oonukari (39kmWest/North/West)	2011/6/4 9:12	2.6 ^{*3}	降雨なし No Rain	日本原子力研究開発機構 JAEA
	[46] 伊達郡川俣町山木屋向出山 (34km西北西) Date county Kawamata town Yamakiya Mukaideyama (34kmWest/North/West)	2011/6/4 10:20	3.3 ^{*3}	降雨なし No Rain	電力会社 Electric power company
	[78] 伊達郡川俣町鶴沢 (48km北西) Date county Kawamata town oaza Tsurusawa (48kmWest/North/West)	2011/6/4 10:55	0.8 ^{*2}	降雨なし No Rain	警察 (NBC対策部隊) Police (counter NBC operations unit)
田村市 Tamura city	[13] 田村市常葉町西向屋形 (37km西) Tamura city Tokiwa town Nishimuki Yakata (37kmWest)	2011/6/4 10:10	0.3 ^{*3}	降雨なし No Rain	日本原子力研究開発機構 JAEA
	[14] 田村市常葉町常葉内町 (34km西) Tamura city Tokiwa town Tokiwa Uchimachi (34kmWest)	2011/6/4 10:23	0.3 ^{*3}	降雨なし No Rain	日本原子力研究開発機構 JAEA
	[15] 田村市常葉町山根鹿島 (32km西) Tamura city Tokiwa town Yamane Kashima (32kmWest)	2011/6/4 10:42	0.7 ^{*3}	降雨なし No Rain	日本原子力研究開発機構 JAEA
	[20] 田村市船引町新館下 (41km西) Tamura city Funehiki town Niitate shimo (41kmWest)	2011/6/4 9:51	0.5 ^{*3}	降雨なし No Rain	日本原子力研究開発機構 JAEA
	[22] 田村市船引町上移字後田 (35km西北西) Tamura city Funehiki town Kamiutsushi aza Ushirota (35kmWest/North/West)	2011/6/4 13:27	0.4 ^{*3}	降雨なし No Rain	日本原子力研究開発機構 JAEA
	[23] 田村市船引町南移水中内 (37km西北西) Tamura city Funehiki town Minamiutsushi Suichu-uchi (37kmWest/North/West)	2011/6/4 13:35	0.6 ^{*3}	降雨なし No Rain	日本原子力研究開発機構 JAEA
	[41] 田村市都路町古道 (21km西) Tamura city Miyakoji town Furumichi (21kmWest)	2011/6/4 9:37	0.5 ^{*3}	降雨なし No Rain	電力会社 Electric power company
	[42] 田村市常葉町山根富岡 (33km西) Tamura city Tokiwa town Yamane Tomioka (33kmWest)	2011/6/4 10:25	0.6 ^{*3}	降雨なし No Rain	電力会社 Electric power company
	[52] 田村市船引町船引馬場川原 (41km西) Tamura city Funehiki town funehiki Babakawara (41kmWest)	2011/6/4 15:00	0.2 ^{*3}	降雨なし No Rain	福島県 Fukushima Prefecture
		2011/6/4 11:25	0.2 ^{*3}	降雨なし No Rain	福島県 Fukushima Prefecture
	[105] 田村市都路町古道字寺ノ前 (21km西) Tamura city Miyakoji town Furumichi aza Teranomae (21kmWest)	2011/6/4 11:07	0.4 ^{*3}	降雨なし No Rain	日本原子力研究開発機構 JAEA
	[113] 田村市都路町岩井沢 (25km西) Tamura city Miyakoji town Iwaizawa (25kmWest)	2011/6/4 10:55	1.4 ^{*3}	降雨なし No Rain	日本原子力研究開発機構 JAEA
[110] 田村市都路町古道 (25km西) Tamura city Miyakoji town Furumichi (25kmWest)	2011/6/4 11:32	0.8 ^{*3}	降雨なし No Rain	日本原子力研究開発機構 JAEA	

- * 1 GM (ガイガーミュラー計数管) による値 (measured by Geiger-Müller counter)
- * 2 電離箱による値 (measured by ionization chamber type survey meter)
- * 3 NaI (ヨウ化ナトリウム) シンチレータによる値 (measured by NaI scintillator detector)
- * 4 測定時間内における測定値の変動範囲 (variation range of the measuring data in measuring time)
- * 5 半導体検出器による値 (measured by semiconductor detector)

測定場所 (福島第一発電所からの距離) Reading Post (length from NPP)		測定日時 Monitoring Time	数値 (マイクロシーベルト/時) Reading (unit : $\mu\text{Sv} / \text{h}$)	天候 Weather	実施者 Reading by	
田村郡小野町 Tamura county Ono town	[51]	田村郡小野町小野新町館理 (39km 西南西) Tamura county Ono town Ononimachi Tatamawari (39km West/South/West)	2011/6/4 14:16	0.2 * ³ —	降雨なし No Rain	福島県 Fukushima Prefecture
			2011/6/4 10:44	0.2 * ³ —	降雨なし No Rain	福島県 Fukushima Prefecture
二本松市 Nihonmatsu city	[10]	二本松市針道中島 (44km 西北西) Nihonmatsu city Harimichi Nakajima (44km West/North/West)	2011/6/4 9:24	0.7 * ³	降雨なし No Rain	日本原子力研究開発機構 JAEA
	[11]	二本松市太田字下田 (44km 西北西) Nihonmatsu city Ota aza Shimoda (44km West/North/West)	2011/6/4 9:33	1.2 * ³	降雨なし No Rain	日本原子力研究開発機構 JAEA
福島市 Fukushima city	[1]	福島市杉妻町 (62km 北西) Fukushima city Sugitsuma town (62km North/West)	2011/6/4 15:23	1.2 * ³ —	降雨なし No Rain	日本原子力研究開発機構 JAEA
			2011/6/4 8:18	1.1 * ³	降雨なし No Rain	日本原子力研究開発機構 JAEA
	[2]	福島市大波瀆ノ入 (56km 北西) Fukushima city Onami Takinoiri (56km North/West)	2011/6/4 8:58	1.9 * ³	降雨なし No Rain	文部科学省 MEXT
	[85]	福島市荒井原宿 (66km 西北西) Fukushima city Arai Harajiku (66km West/North/West)	2011/6/4 14:00	0.1 * ⁵ —	降雨なし No Rain	防衛省 Ministry of Defense
2011/6/4 6:00			0.4 * ⁵	降雨なし No Rain	防衛省 Ministry of Defense	
双葉郡葛尾村 Futaba County Katsurao Village	[21]	双葉郡葛尾村上野川 (31km 西北西) Futaba County Katsurao Village Kaminogawa (31km West/North/West)	2011/6/4 13:17	2.4 * ³	降雨なし No Rain	日本原子力研究開発機構 JAEA
	[104]	双葉郡葛尾村大字落合字落合 (26km 西北西) Futaba county Katsurao village Oaza Ochiai aza Ochiai (26km West/North/West)	2011/6/4 11:15	1.3 * ³	降雨なし No Rain	日本原子力研究開発機構 JAEA
双葉郡川内村 Futaba county Kawauchi Village	[43]	双葉郡川内村上川内宮渡 (22km 西南西) Futaba county Kawauchi Village Shimokawauchi Miyawata (22km West/South/West)	2011/6/4 12:13	0.5 * ³	降雨なし No Rain	日本原子力研究開発機構 JAEA
			2011/6/4 10:00	0.3 * ³ —	降雨なし No Rain	電力会社 Electric power company
	[76]	双葉郡川内村上川内早渡 (注) (22km 西南西) Futaba county Kawauchi Village Kamikawauchi Hayawata* (22km West/South/West)	2011/6/4 12:06	0.4 * ³	降雨なし No Rain	日本原子力研究開発機構 JAEA
			2011/6/4 9:40	0.2 * ²	降雨なし No Rain	警察 (NBC 対策部隊) Police (counter NBC operations unit)
	[177]	双葉郡川内村上川内 (25km 南西) Futaba county Kawauchi Village Shimokawauch (25km South/West)	2011/6/4 10:05	0.9 * ²	降雨なし No Rain	警察 (NBC 対策部隊) Police (counter NBC operations unit)
	[87]	双葉郡川内村上川内花ノ内 (29km 西南西) Futaba county Kawauchi Village Kamikawauchi Hananouchi (29km West/South/West)	2011/6/4 14:00	1.1 * ² —	降雨なし No Rain	防衛省 Ministry of Defense
			2011/6/4 6:00	0.6 * ²	降雨なし No Rain	防衛省 Ministry of Defense
	[111]	双葉郡川内村上川内 (28km 西南西) Futaba county Kawauchi Village Kamikawauchi (28km West/South/West)	2011/6/4 14:08	0.7 * ³ —	降雨なし No Rain	日本原子力研究開発機構 JAEA
[181]	双葉郡川内村上川内 (25km 西南西) Futaba county Kawauchi Village Kamikawauchi (25km West/South/West)	2011/6/4 11:47	0.6 * ³	降雨なし No Rain	日本原子力研究開発機構 JAEA	

- * 1 GM (ガイガーミュラー計数管) による値(measured by Geiger-Müller counter)
- * 2 電離箱による値(measured by ionization chamber type survey meter)
- * 3 NaI (ヨウ化ナトリウム)シンチレータによる値(measured by NaI scintillator detector)
- * 4 測定時間内における測定値の変動範囲(variation range of the measuring data in measuring time)
- * 5 半導体検出器による値(measured by semiconductor detector)

測定場所 (福島第一発電所からの距離) Reading Post(length from NPP)		測定日時 Monitoring Time	数値 (マイクロシーベルト/時) Reading (unit : $\mu\text{Sv} / \text{h}$)	天候 Weather	実施者 Reading by
双葉郡浪江町 Futaba county Nami town	[31] 双葉郡浪江町津島仲沖 (30km西北西) Futaba county Nami town Tsushima Nakaoki (30kmWest/North/West)	2011/6/4 9:59	7.5 * ³	降雨なし No Rain	日本原子力研究開発機構 JAEA
	[32] 双葉郡浪江町赤宇木七郎 (31km北西) Futaba county Nami town Akougi Teshichiro (31kmNorth/West)	2011/6/4 9:44	18.0 * ³	降雨なし No Rain	日本原子力研究開発機構 JAEA
	[34] 双葉郡浪江町津島大高木 (30km西北西) Futaba county Nami town Tsushima Taikougi (30kmWest/North/West)	2011/6/4 10:59	5.2 * ³	降雨なし No Rain	日本原子力研究開発機構 JAEA
	[79] <u>双葉郡浪江町下津島菅深 (29km西北西)</u> <u>Futaba county Nami town shimotsushima kayabuka</u> <u>(29kmWest/North/West)</u>	2011/6/4 14:35	<u>10.0</u> * ²	<u>降雨なし</u> <u>No Rain</u>	<u>警察(NBC対策部隊)</u> <u>Police (counter NBC operations unit)</u>
		2011/6/4 10:14	10.2 * ³	降雨なし No Rain	日本原子力研究開発機構 JAEA
	[81] <u>双葉郡浪江町赤宇木石小屋 (30km北西)</u> <u>Futaba county Nami town Akougi Ishikoya</u> <u>(30kmNorth/West)</u>	2011/6/4 14:15	<u>24.5</u> * ²	<u>降雨なし</u> <u>No Rain</u>	<u>警察(NBC対策部隊)</u> <u>Police (counter NBC operations unit)</u>
	[83] <u>双葉郡浪江町赤宇木栢平 (24km北西)</u> <u>Futaba county Nami town Akougi Kunugidaira</u> <u>(24kmNorth/West)</u>	2011/6/4 15:05	<u>41.3</u> * ²	<u>降雨なし</u> <u>No Rain</u>	<u>警察(NBC対策部隊)</u> <u>Police (counter NBC operations unit)</u>
2011/6/4 10:36		36.0 * ²	降雨なし No Rain	日本原子力研究開発機構 JAEA	
双葉郡楮葉町 Futaba county Naraha town	[45] <u>双葉郡楮葉町山田岡美し森 (20km南)</u> <u>Futaba county Naraha town Yamadaoka Utsukushimori</u> <u>(20kmSouth)</u>	2011/6/4 9:43	<u>0.5</u> * ³	<u>降雨なし</u> <u>No Rain</u>	<u>電力会社</u> <u>Electric power company</u>
双葉郡広野町 Futaba county Hirono town	[71] <u>双葉郡広野町下北泊苗代替 (注) (23km南)</u> <u>Futaba county Hirono town Shimokitaba Nawashirogae*</u> <u>(23kmSouth)</u>	2011/6/4 14:00	<u>0.2</u> * ²	<u>降雨なし</u> <u>No Rain</u>	<u>警察(NBC対策部隊)</u> <u>Police (counter NBC operations unit)</u>
南相馬市 Minami Soma city	[7] 南相馬市鹿島区寺内本屋敷 (32km北北西) Minami Soma city Kashima ward Terauchi Motoyashiki (32kmNorth/North/West)	2011/6/4 13:24	0.6 * ³	降雨なし No Rain	文部科学省 MEXT
	[80] 南相馬市原町区高見町 (25km北) Minami Soma city Haramachi ward Takami town (25kmNorth)	2011/6/4 12:13	0.4 * ³	降雨なし No Rain	文部科学省 MEXT
		2011/6/4 7:56	0.1 * ²	降雨なし No Rain	警察(NBC対策部隊) Police (counter NBC operations unit)
	[103] 南相馬市原町区高字大豆柄内 (21km北) Minami Soma city Haramachi ward taka aza Mamegarauchi (21kmNorth)	2011/6/4 11:58	0.4 * ³	降雨なし No Rain	文部科学省 MEXT
	[107] 南相馬市原町区馬場字中内 (23km北北西) Minami Soma city Haramachi ward Baba aza Nakouchi (23kmNorth/North/West)	2011/6/4 11:43	1.7 * ³	降雨なし No Rain	文部科学省 MEXT
	[108] 南相馬市原町区大原台畑 (30km北北西) Minami Soma city Haramachi ward Ohara Daihata (30kmNorth/North/West)	2011/6/4 11:28	2.5 * ³	降雨なし No Rain	文部科学省 MEXT

(JAEA: Japan Atomic Energy Agency)

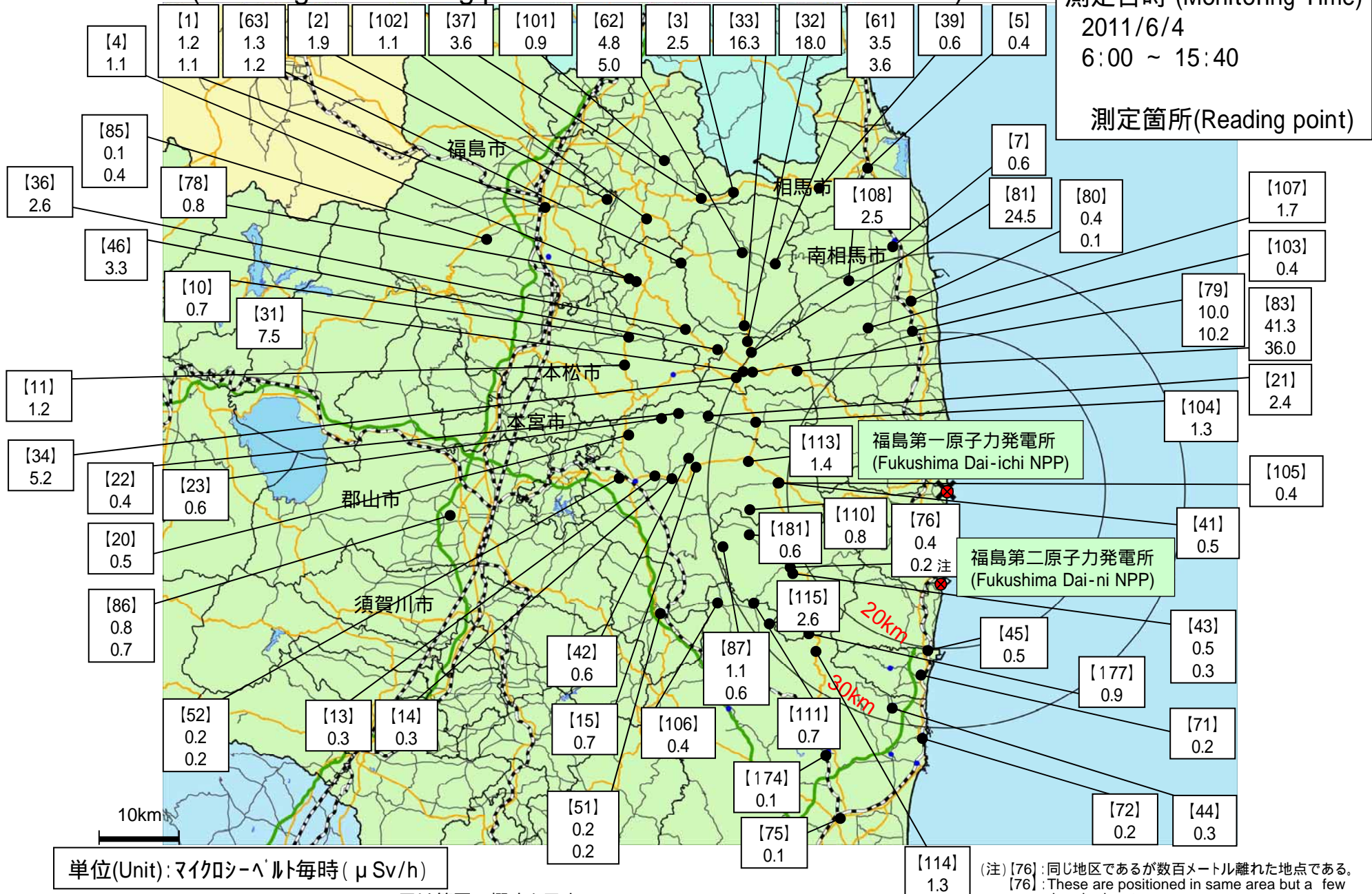
(注) [76]: 同じ地区であるが数百メートル離れた地点である。

* [76]: These are positioned in same area but a few hundred meters away.

福島第一原子力発電所周辺のモニタリング結果 (Readings at Reading point out of Fukushima Dai-ichi NPP)

測定日時 (Monitoring Time)
2011/6/4
6:00 ~ 15:40

測定箇所(Reading point)

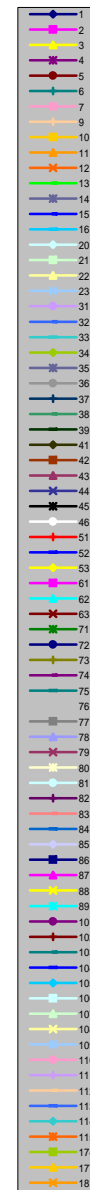
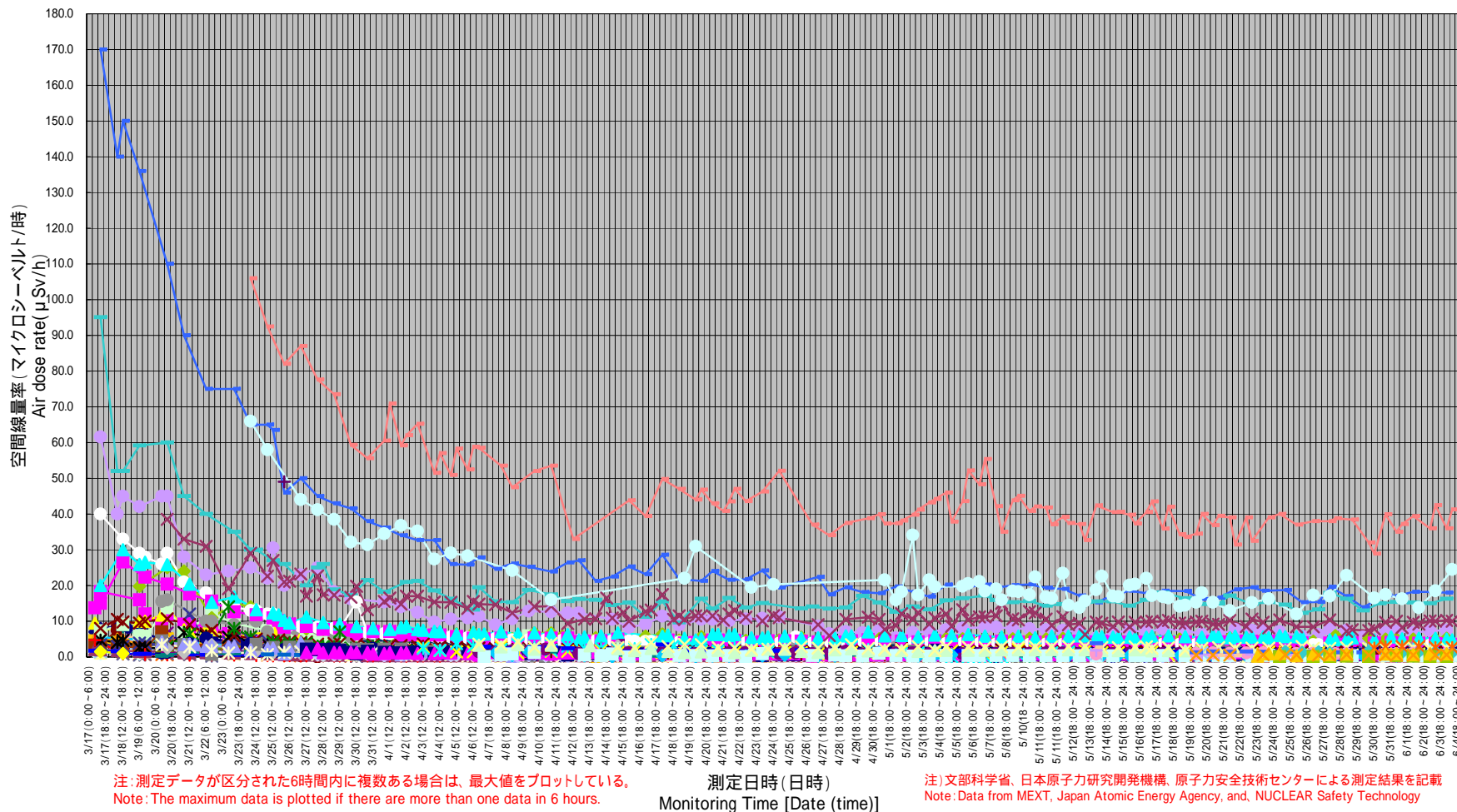


単位(Unit): マイクロシーベルト毎時 (μSv/h)

円は範囲の概略を示す (Circles indicate approximate range.)

(注) [76]: 同じ地区であるが数百メートル離れた地点である。
[76]: These are positioned in same area but a few hundred meters away

福島第一原子力発電所の20km以遠のモニタリング結果の推移 (Readings at Reading point out of 20 Km Zone of Fukushima Dai-ichi NPP)



- * 1 GM(ガイガーミュラー計数管)による値(measured by Geiger-Müller counter)
- * 2 電離箱による値(measured by ionization chamber type survey meter)
- * 3 NaI(ヨウ化ナトリウム)シンチレータによる値(measured by NaI scintillator detector)
- * 4 測定時間内における測定値の変動範囲(variation range of the measuring data in measuring time)
- * 5 半導体検出器による値 (measured by semiconductor detector)

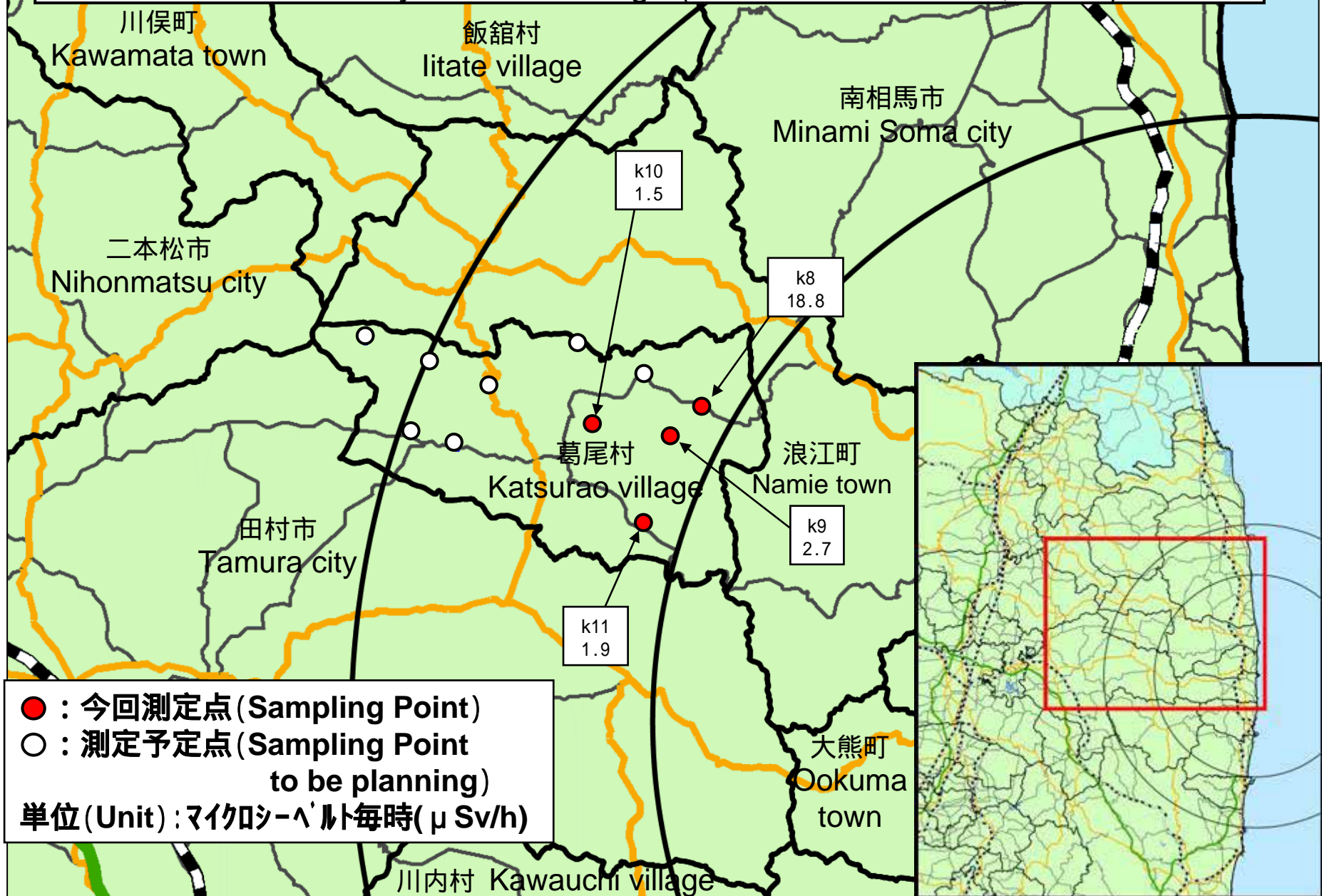
双葉郡葛尾村(平成23年6月4日測定)
Futaba county Katsurao village (measured on June 4, 2011)

測定場所(福島第一発電所からの距離) Reading Post(length from NPP)		測定日時 Monitoring Time	数値(マイクロシーベルト/時)* Reading(unit: μ Sv / h)	天候 Weather	実施者 Reading by
測定エリア Reading Point	k8 双葉郡葛尾村葛尾野行(21km北西) Futaba county Katsurao village Katsurao Noyuki (21kmNorth/West)	2011/6/4 11:51	18.8 *3	降雨なし No Rain	日本原子力研究開発機構 JAEA
測定エリア Reading Point	k9 双葉郡葛尾村落合大笹(21km西北西) Futaba county Katsurao village Ochiai Ozasa (21kmWest/North/West)	2011/6/4 12:05	2.7 *3	降雨なし No Rain	日本原子力研究開発機構 JAEA
測定エリア Reading Point	k10 双葉郡葛尾村落合大笹(24km西北西) Futaba county Katsurao village Ochiai Ozasa (24kmWest/North/West)	2011/6/4 12:30	1.5 *3	降雨なし No Rain	日本原子力研究開発機構 JAEA
測定エリア Reading Point	k11 双葉郡葛尾村落合大放(21km西北西) Futaba county Katsurao village Ochiai Ohanachi (21kmWest/North/West)	2011/6/4 12:51	1.9 *3	降雨なし No Rain	日本原子力研究開発機構 JAEA

JAEA: Japan Atomic Energy Agency

【双葉郡葛尾村(平成23年6月4日測定)】

【 Futaba country Katsurao village (measured on June 4, 2011)】

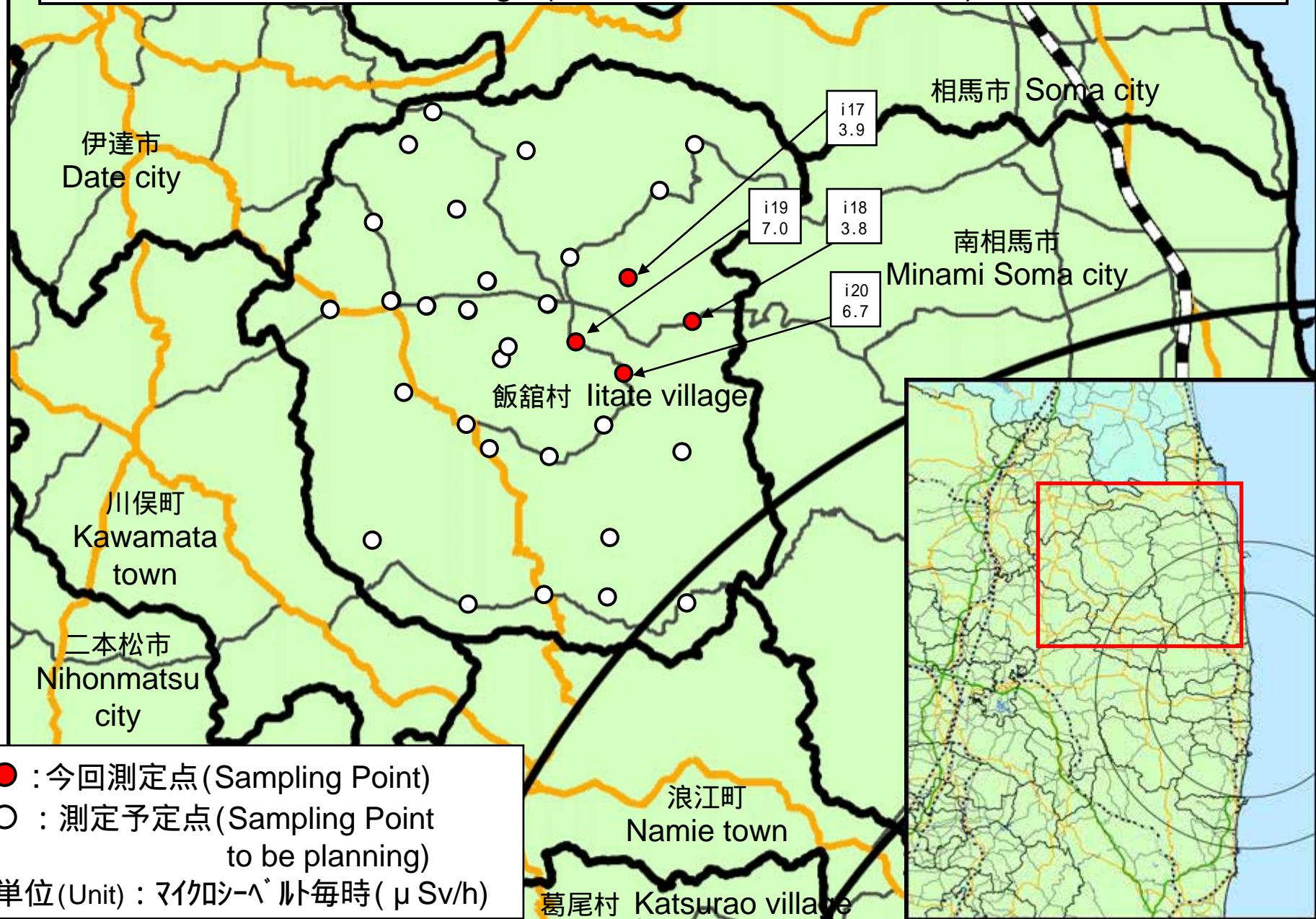


- * 1 GM(ガイガーミュラー計数管)による値(measured by Geiger-Müller counter)
- * 2 電離箱による値(measured by ionization chamber type survey meter)
- * 3 NaI(ヨウ化ナトリウム)シンチレータによる値(measured by NaI scintillator detector)
- * 4 測定時間内における測定値の変動範囲(variation range of the measuring data in measuring time)
- * 5 半導体検出器による値(measured by semiconductor detector)

相馬郡飯館村(平成23年6月4日測定)
Soma county litate village (measured on June 4, 2011)

測定場所(福島第一発電所からの距離) Reading Post(length from NPP)		測定日時 Monitoring Time	数値(マイクロシーベルト/時)* Reading(unit: $\mu\text{Sv}/\text{h}$)	天候 Weather	実施者 Reading by
測定エリア Reading Point	i17 相馬郡飯館村草野(38km北西) Soma county litate village Kusano (38kmNorth/West)	2011/6/4 10:00	3.9 ^{*3}	降雨なし No Rain	文部科学省 MEXT
測定エリア Reading Point	i18 相馬郡飯館村八木沢(36km北西) Soma county litate village Yagisawa (36kmNorth/West)	2011/6/4 11:02	3.8 ^{*3}	降雨なし No Rain	文部科学省 MEXT
測定エリア Reading Point	i19 相馬郡飯館村関沢(38km北西) Soma county litate village Sekisawa (38kmNorth/West)	2011/6/4 10:31	7.0 ^{*3}	降雨なし No Rain	文部科学省 MEXT
測定エリア Reading Point	i20 相馬郡飯館村関沢(36km北西) Soma county litate village Sekisawa (36kmNorth/West)	2011/6/4 10:44	6.7 ^{*3}	降雨なし No Rain	文部科学省 MEXT

【飯館村(平成23年6月4日測定)】
【Iitate village (measured on June 4, 2011)】



《 日常生活と放射線 》



※ Sv【シーベルト】=放射線の種類による生物効果の定数(※) × Gy【グレイ】

※ X線、γ線では 1

Radiation in Daily-life

※Unit : μSv



※ Sv [Sievert] = Constant of organism effect by kind of radiation (※) × Gy [gray]

※ It is 1 in case of X ray and γ ray.