

福島第一原子力発電所の20km以遠のモニタリング結果について
(Readings at Reading Post out of 20 km Zone of Fukushima Dai-ichi NPP)

平成23年6月4日 10時00分現在
(As of 10:00 June 4, 2011)

文 部 科 学 省
(Ministry of Education, Culture, Sports, Science and Technology (MEXT))

文部科学省が集計した結果
Monitoring Outputs by MEXT

注) 太字下線データが今回追加分
* Boldface and underlined readings are new.

- * 1 GM (ガイガーミュラー計数管) による値 (measured by Geiger-Müller counter)
- * 2 電離箱による値 (measured by ionization chamber type survey meter)
- * 3 NaI (ヨウ化ナトリウム) シンチレータによる値 (measured by NaI scintillator detector)
- * 4 測定時間内における測定値の変動範囲 (variation range of the measuring data in measuring time)
- * 5 半導体検出器による値 (measured by semiconductor detector)

測定場所 (福島第一発電所からの距離) Reading Post (length from NPP)		測定日時 Monitoring Time	数値 (マイクロシーベルト/時) Reading (unit: $\mu\text{Sv/h}$)	天候 Weather	実施者 Reading by
いわき市 Iwaki city	[38] いわき市四倉町白岩保木田 (34km南南西) Iwaki City Yotsukura town Shiraiwa Hokita (34kmSouth/South/West)	2011/6/3 11:33	0.3 * ³	降雨なし No Rain	文部科学省 MEXT
	[44] <u>いわき市大久町大久矢ノ目沢 (28km南南西)</u> <u>Iwaki city Ohisa town Ohisa Yanomezawa</u> <u>(28kmSouth/South/West)</u>	<u>2011/6/3 10:00</u>	<u>0.3</u> * ³	<u>降雨なし</u> <u>No Rain</u>	電力会社 Electric power company
	[72] <u>いわき市久之浜町久之浜字北荒蔭 (31km南)</u> <u>Iwaki city Hisanohama town Hisanohama aza Kitaaramaki</u> <u>(31kmSouth)</u>	<u>2011/6/3 15:00</u>	<u>0.1</u> * ²	<u>降雨なし</u> <u>No Rain</u>	警察 (NBC対策部隊) Police (counter NBC operations unit)
		2011/6/3 12:34	0.4 * ³	降雨なし No Rain	文部科学省 MEXT
	[73] いわき市四倉町 (35km南) Iwaki City Yotsukura town (35kmSouth)	2011/6/3 11:48	0.5 * ³	降雨なし No Rain	文部科学省 MEXT
	[74] いわき市小川町高萩 (36km南南西) Iwaki city Ogawa town Takahagi (36kmSouth/South/West)	2011/6/3 11:07	0.2 * ³	降雨なし No Rain	文部科学省 MEXT
	[75] <u>いわき市内郷御展町 (43km南南西)</u> <u>Iwaki city Uchigoumiyamaya town</u> <u>(43kmSouth/South/West)</u>	<u>2011/6/3 16:20</u>	<u>0.1</u> * ²	<u>降雨なし</u> <u>No Rain</u>	警察 (NBC対策部隊) Police (counter NBC operations unit)
		2011/6/3 10:35	0.2 * ³	降雨なし No Rain	文部科学省 MEXT
	[84] いわき市三和町差塩 (39km南西) Iwaki city Miwa-town Saiso (39kmSouth/West)	2011/6/3 10:04	0.3 * ³	降雨なし No Rain	文部科学省 MEXT
	[106] <u>いわき市川前町小白井字将監小屋 (32km西南西)</u> <u>Iwaki city Kawamae town Ojiroi aza Syokangoya</u> <u>(32kmWest/South/West)</u>	<u>2011/6/3 15:34</u>	<u>0.4</u> * ³	<u>降雨なし</u> <u>No Rain</u>	日本原子力研究開発機構 JAEA
	[114] いわき市小川町上小川 (26km南西) Iwaki city Ogawa town Kamiogawa (26kmSouth/West)	2011/6/3 13:32	1.4 * ³	降雨なし No Rain	日本原子力研究開発機構 JAEA
	[115] <u>いわき市川前町荻 (28km南西)</u> <u>Iwaki city Kawamae town Ogi (28kmSouth/West)</u>	<u>2011/6/3 14:27</u>	<u>2.6</u> * ³	<u>降雨なし</u> <u>No Rain</u>	日本原子力研究開発機構 JAEA
[174] いわき市小川町高萩 (36km南南西) Iwaki city Ogawa town Takahagi (36kmSouth/South/West)	2011/6/3 10:50	0.1 * ²	降雨なし No Rain	警察 (NBC対策部隊) Police (counter NBC operations unit)	
郡山市 Koriyama city	[86] <u>郡山市大槻町長右工門林 (63km西)</u> <u>Koriyama city Ootsuki town Choemonbayashi (63kmWest)</u>	<u>2011/6/3 14:00</u>	<u>0.7</u> * ⁵	<u>降雨なし</u> <u>No Rain</u>	防衛省 Ministry of Defense
		2011/6/3 6:00	0.8 * ⁵	降雨なし No Rain	防衛省 Ministry of Defense
相馬市 Soma city	[5] 相馬市中野寺前 (42km北北西) Soma city Nakanoteramae (42kmNorth/North/West)	2011/6/3 13:20	0.4 * ³	降雨なし No Rain	日本原子力研究開発機構 JAEA
	[39] 相馬市山上上並木 (41km北北西) Soma city Yamakami Kaminamiki (41kmNorth/North/West)	2011/6/3 13:38	0.6 * ³	降雨なし No Rain	日本原子力研究開発機構 JAEA

- * 1 GM (ガイガーミュラー計数管) による値 (measured by Geiger-Müller counter)
- * 2 電離箱による値 (measured by ionization chamber type survey meter)
- * 3 NaI (ヨウ化ナトリウム) シンチレータによる値 (measured by NaI scintillator detector)
- * 4 測定時間内における測定値の変動範囲 (variation range of the measuring data in measuring time)
- * 5 半導体検出器による値 (measured by semiconductor detector)

測定場所 (福島第一発電所からの距離) Reading Post (length from NPP)		測定日時 Monitoring Time	数値 (マイクロシーベルト/時) Reading (unit : $\mu\text{Sv/h}$)	天候 Weather	実施者 Reading by
相馬郡飯館村 Soma county litate Village	[33] 相馬郡飯館村長尻 (33km北西) Soma county litate Village Nagadoro (33kmNorth/West)	2011/6/3 9:38	15.0 ^{*3}	降雨なし No Rain	文部科学省 MEXT
	[61] 相馬郡飯館村八木沢 (36km北西) Soma county litate Village Yagisawa (36kmNorth/West)	2011/6/3 14:07	3.6 ^{*3}	降雨なし No Rain	福島県 Fukushima Prefecture
		2011/6/3 12:16	3.7 ^{*3}	降雨なし No Rain	福島県 Fukushima Prefecture
	[62] 相馬郡飯館村草野大師堂 (40km北西) Soma county litate Village Kusano Taishido (40kmNorth/West)	2011/6/3 14:18	4.9 ^{*3}	降雨なし No Rain	福島県 Fukushima Prefecture
		2011/6/3 12:05	5.2 ^{*3}	降雨なし No Rain	福島県 Fukushima Prefecture
	[63] 相馬郡飯館村二枚橋 (44km北西) Soma county litate Village Nimaibashi (44kmNorth/West)	2011/6/3 14:42	1.4 ^{*3}	降雨なし No Rain	福島県 Fukushima Prefecture
2011/6/3 10:46		1.3 ^{*3}	降雨なし No Rain	福島県 Fukushima Prefecture	
伊達市 Date city	[3] 伊達市雲山町石田彦平 (46km北西) Date city Ryozen town Ishida Hikohe (46kmNorth/West)	2011/6/3 14:18	2.3 ^{*3}	降雨なし No Rain	日本原子力研究開発機構 JAEA
	[37] 伊達市雲山町石田宝司沢 (48km北西) Date city Ryozen town Ishida Hojizawa (48kmNorth/West)	2011/6/3 14:33	3.9 ^{*3}	降雨なし No Rain	日本原子力研究開発機構 JAEA
	[101] 伊達市雲山町大石字三ノ輪 (55km北西) Date city Ryozen town Oishi aza Minowa (55kmNorth/West)	2011/6/3 14:55	0.9 ^{*3}	降雨なし No Rain	日本原子力研究開発機構 JAEA
	[102] 伊達市月館町月館字町 (51km北西) Date city Tsukidate town Tsukidate aza Machi (51kmNorth/West)	2011/6/3 9:08	1.0 ^{*3}	降雨なし No Rain	日本原子力研究開発機構 JAEA
伊達郡川俣町 Date county Kawamata town	[4] 伊達郡川俣町大字鶴沢字川端 (47km北西) Date county Kawamata town oaza Tsurusawa aza Kawabata (47kmNorth/West)	2011/6/3 9:00	1.1 ^{*3}	降雨なし No Rain	日本原子力研究開発機構 JAEA
	[36] 伊達郡川俣町山木屋大洪 (39km西北西) Date county Kawamata town Yamakiya Oonukari (39kmWest/North/West)	2011/6/3 9:21	2.6 ^{*3}	降雨なし No Rain	文部科学省 MEXT
	[46] 伊達郡川俣町山木屋向山 (34km西北西) Date county Kawamata town Yamakiya Mukaideyama (34kmWest/North/West)	2011/6/3 9:30	3.3 ^{*3}	降雨なし No Rain	電力会社 Electric power company
	[78] 伊達郡川俣町鶴沢 (48km北西) Date county Kawamata town oaza Tsurusawa (48kmWest/North/West)	2011/6/3 10:22	1.0 ^{*2}	降雨なし No Rain	警察 (NBC対策部隊) Police (counter NBC operations unit)
田村市 Tamura city	[13] 田村市常葉町西向屋形 (37km西) Tamura city Tokiwa town Nishimuki Yakata (37kmWest)	2011/6/3 10:27	0.3 ^{*3}	降雨なし No Rain	日本原子力研究開発機構 JAEA
	[14] 田村市常葉町常葉内町 (34km西) Tamura city Tokiwa town Tokiwa Uchimachi (34kmWest)	2011/6/3 10:42	0.3 ^{*3}	降雨なし No Rain	日本原子力研究開発機構 JAEA
	[15] 田村市常葉町山根鹿島 (32km西) Tamura city Tokiwa town Yamane Kashima (32kmWest)	2011/6/3 11:15	0.6 ^{*3}	降雨なし No Rain	日本原子力研究開発機構 JAEA
	[20] 田村市船引町新館下 (41km西) Tamura city Funehiki town Niitate shimo (41kmWest)	2011/6/3 9:50	0.6 ^{*3}	降雨なし No Rain	日本原子力研究開発機構 JAEA
	[22] 田村市船引町上移字後田 (35km西北西) Tamura city Funehiki town Kamiutsushi aza Ushirota (35kmWest/North/West)	2011/6/3 13:04	0.3 ^{*3}	降雨なし No Rain	文部科学省 MEXT
	[23] 田村市船引町南移水中内 (37km西北西) Tamura city Funehiki town Minamiutsushi Suichu-uchi (37kmWest/North/West)	2011/6/3 13:13	0.6 ^{*3}	降雨なし No Rain	文部科学省 MEXT
	[41] 田村市都路町古道 (21km西) Tamura city Miyakoji town Furumichi (21kmWest)	2011/6/3 10:25	0.5 ^{*3}	降雨なし No Rain	電力会社 Electric power company
	[42] 田村市常葉町山根寅岡 (33km西) Tamura city Tokiwa town Yamane Tomioka (33kmWest)	2011/6/3 10:05	0.6 ^{*3}	降雨なし No Rain	電力会社 Electric power company

- * 1 GM (ガイガーミュラー計数管) による値(measured by Geiger-Müller counter)
- * 2 電離箱による値(measured by ionization chamber type survey meter)
- * 3 NaI (ヨウ化ナトリウム)シンチレータによる値(measured by NaI scintillator detector)
- * 4 測定時間内における測定値の変動範囲(variation range of the measuring data in measuring time)
- * 5 半導体検出器による値 (measured by semiconductor detector)

測定場所 (福島第一発電所からの距離) Reading Post(length from NPP)		測定日時 Monitoring Time	数値 (マイクロシーベルト/時) Reading (unit : μ Sv / h)	天候 Weather	実施者 Reading by
田村市 Tamura city	[52] 田村市船引町船引馬場川原 (41km西) Tamura city Funehiki town funehiki Babakawara (41kmWest)	2011/6/3 14:53	0.2 ^{*3}	降雨なし No Rain	福島県 Fukushima Prefecture
		2011/6/3 11:25	0.2 ^{*3}	降雨なし No Rain	福島県 Fukushima Prefecture
	[105] 田村市都路町古道字寺ノ前 (21km西) Tamura city Miyakoji town Furumichi aza Teranomae (21kmWest)	2011/6/3 11:38	0.3 ^{*3}	降雨なし No Rain	日本原子力研究開発機構 JAEA
	[113] 田村市都路町岩井沢 (25km西) Tamura city Miyakoji town Iwaizawa (25kmWest)	2011/6/3 11:29	1.3 ^{*3}	降雨なし No Rain	日本原子力研究開発機構 JAEA
[110] 田村市都路町古道 (25km西) Tamura city Miyakoji town Furumichi (25kmWest)	2011/6/3 12:00	0.9 ^{*3}	降雨なし No Rain	日本原子力研究開発機構 JAEA	
田村郡小野町 Tamura county Ono town	[51] 田村郡小野町小野新町館理 (39km西南西) Tamura county Ono town Ononimachi Tatemawari (39kmWest/South/West)	2011/6/3 14:08	0.2 ^{*3}	降雨なし No Rain	福島県 Fukushima Prefecture
		2011/6/3 10:54	0.2 ^{*3}	降雨なし No Rain	福島県 Fukushima Prefecture
二本松市 Nihonmatsu city	[10] 二本松市針道中島 (44km西北西) Nihonmatsu city Harimichi Nakajima (44kmWest/North/West)	2011/6/3 9:18	0.7 ^{*3}	降雨なし No Rain	日本原子力研究開発機構 JAEA
	[11] 二本松市太田字下田 (44km西北西) Nihonmatsu city Ota aza Shimoda (44kmWest/North/West)	2011/6/3 9:27	1.2 ^{*3}	降雨なし No Rain	日本原子力研究開発機構 JAEA
福島市 Fukushima city	[11] 福島市杉妻町 (62km北西) Fukushima city Sugitsuma town (62kmNorth/West)	2011/6/3 17:36	1.1 ^{*3}	降雨なし No Rain	日本原子力研究開発機構 JAEA
		2011/6/3 8:12	1.2 ^{*3}	降雨なし No Rain	日本原子力研究開発機構 JAEA
	[2] 福島市大波滝ノ入 (56km北西) Fukushima city Onami Takinoiri (56kmNorth/West)	2011/6/3 8:50	1.8 ^{*3}	降雨なし No Rain	日本原子力研究開発機構 JAEA
	[85] 福島市荒井原宿 (66km西北西) Fukushima city Arai Harajiku (66kmWest/North/West)	2011/6/3 14:00	0.4 ^{*5}	降雨なし No Rain	防衛省 Ministry of Defense
		2011/6/3 6:00	0.1 ^{*5}	降雨なし No Rain	防衛省 Ministry of Defense
	[88] 福島市光が丘 (58km西北西) Fukushima city Hikarigaoka (58kmWest/North/West)	2011/6/2 17:00	0.8 ^{*5}	降雨なし No Rain	防衛省 Ministry of Defense
双葉郡葛尾村 Futaba County Katsurao Village	[21] 双葉郡葛尾村上野川 (31km西北西) Futaba County Katsurao Village Kaminogawa (31kmWest/North/West)	2011/6/3 12:47	2.6 ^{*3}	降雨なし No Rain	文部科学省 MEXT
	[104] 双葉郡葛尾村大字落合字落合 (26km西北西) Futaba county Katsurao village Oaza Ochiai aza Ochiai (26kmWest/North/West)	2011/6/3 11:49	1.3 ^{*3}	降雨なし No Rain	文部科学省 MEXT
双葉郡川内村 Futaba county Kawauchi Village	[43] 双葉郡川内村下川内宮渡 (22km西南西) Futaba county Kawauchi Village Shimokawauchi Miyawata (22kmWest/South/West)	2011/6/3 13:08	0.4 ^{*3}	降雨なし No Rain	日本原子力研究開発機構 JAEA
		2011/6/3 10:00	0.3 ^{*3}	降雨なし No Rain	電力会社 Electric power company
	[76] 双葉郡川内村上川内早渡 (注) (22km西南西) Futaba county Kawauchi Village Kamikawauchi Hayawata* (22kmWest/South/West)	2011/6/3 12:30	0.4 ^{*3}	降雨なし No Rain	日本原子力研究開発機構 JAEA
	[177] 双葉郡川内村下川内 (25km南西) Futaba county Kawauchi Village Shimokawauch (25kmSouth/West)	2011/6/3 9:45	0.1 ^{*2}	降雨なし No Rain	警察 (NBC対策部隊) Police (counter NBC operations unit)
		2011/6/3 10:10	0.9 ^{*2}	降雨なし No Rain	警察 (NBC対策部隊) Police (counter NBC operations unit)

- * 1 GM (ガイガーミュラー計数管) による値 (measured by Geiger-Müller counter)
- * 2 電離箱による値 (measured by ionization chamber type survey meter)
- * 3 NaI (ヨウ化ナトリウム) シンチレータによる値 (measured by NaI scintillator detector)
- * 4 測定時間内における測定値の変動範囲 (variation range of the measuring data in measuring time)
- * 5 半導体検出器による値 (measured by semiconductor detector)

測定場所 (福島第一発電所からの距離) Reading Post (length from NPP)		測定日時 Monitoring Time	数値 (マイクロシーベルト/時) Reading (unit : $\mu\text{Sv/h}$)	天候 Weather	実施者 Reading by
双葉郡川内村 Futaba county Kawauchi Village	[87] 双葉郡川内村上川内花ノ内 (29km西南西) <u>Futaba county Kawauchi Village Kamikawauchi Hananouchi</u> <u>(29kmWest/South/West)</u>	2011/6/3 14:00	<u>0.9</u> *2	降雨なし No Rain	防衛省 Ministry of Defense
		2011/6/3 6:00	0.9 *2	降雨なし No Rain	防衛省 Ministry of Defense
	[111] 双葉郡川内村上川内 (28km西南西) <u>Futaba county Kawauchi Village Kamikawauchi</u> <u>(28kmWest/South/West)</u>	2011/6/3 15:19	<u>0.6</u> *3	降雨なし No Rain	日本原子力研究開発機構 JAEA
	[181] 双葉郡川内村上川内 (25km西南西) Futaba county Kawauchi Village Kamikawauchi (25kmWest/South/West)	2011/6/3 12:53	0.5 *3	降雨なし No Rain	日本原子力研究開発機構 JAEA
双葉郡浪江町 Futaba county Namie town	[31] 双葉郡浪江町津島仲沖 (30km西北西) Futaba county Namie town Tsushima Nakaoki (30kmWest/North/West)	2011/6/3 10:10	7.3 *3	降雨なし No Rain	文部科学省 MEXT
	[32] 双葉郡浪江町赤字木七郎 (31km北西) Futaba county Namie town Akougi Teshichiro (31kmNorth/West)	2011/6/3 9:52	18.2 *3	降雨なし No Rain	文部科学省 MEXT
	[34] 双葉郡浪江町津島大高木 (30km西北西) Futaba county Namie town Tsushima Taikougi (30kmWest/North/West)	2011/6/3 13:44	5.0 *3	降雨なし No Rain	文部科学省 MEXT
	[79] 双葉郡浪江町下津島萱深 (29km西北西) <u>Futaba county Namie town shimotsushima kayabuka</u> <u>(29kmWest/North/West)</u>	2011/6/3 12:57	<u>10.0</u> *2	降雨なし No Rain	警察 (NBC対策部隊) Police (counter NBC operations unit)
		2011/6/3 10:22	10.1 *3	降雨なし No Rain	文部科学省 MEXT
	[81] 双葉郡浪江町赤字木石小屋 (30km北西) <u>Futaba county Namie town Akougi Ishikoya</u> <u>(30kmNorth/West)</u>	2011/6/3 12:45	<u>18.5</u> *2	降雨なし No Rain	警察 (NBC対策部隊) Police (counter NBC operations unit)
	[83] 双葉郡浪江町赤字木樺平 (24km北西) <u>Futaba county Namie town Akougi Kunugidaira</u> <u>(24kmNorth/West)</u>	2011/6/3 15:20	<u>42.5</u> *2	降雨なし No Rain	警察 (NBC対策部隊) Police (counter NBC operations unit)
	2011/6/3 10:42	36.0 *2	降雨なし No Rain	文部科学省 MEXT	
双葉郡楮葉町 Futaba county Naraha town	[45] 双葉郡楮葉町山田岡美し森 (20km南) <u>Futaba county Naraha town Yamadaoka Utsukushimori</u> <u>(20kmSouth)</u>	2011/6/3 9:55	<u>0.5</u> *3	降雨なし No Rain	電力会社 Electric power company
双葉郡広野町 Futaba county Hirono town	[71] 双葉郡広野町下北泊苗代替 (注) (23km南) <u>Futaba county Hirono town Shimokitaba Nawashirogae*</u> <u>(23kmSouth)</u>	2011/6/3 14:23	<u>0.1</u> *2	降雨なし No Rain	警察 (NBC対策部隊) Police (counter NBC operations unit)
		2011/6/3 12:49	0.5 *3	降雨なし No Rain	文部科学省 MEXT
	[112] 双葉郡広野町上浅見川 (23km南南西) Futaba county Hirono town Kamiazamigawa (23kmSouth/South/West)	2011/6/3 13:08	0.6 *3	降雨なし No Rain	文部科学省 MEXT
南相馬市 Minami Soma city	[7] 南相馬市鹿島区寺内本屋敷 (32km北北西) Minami Soma city Kashima ward Terauchi Motoyashiki (32kmNorth/North/West)	2011/6/3 12:24	0.8 *3	降雨なし No Rain	日本原子力研究開発機構 JAEA
	[80] 南相馬市原町区高見町 (25km北) Minami Soma city Haramachi ward Takami town (25kmNorth)	2011/6/3 12:03	0.4 *3	降雨なし No Rain	日本原子力研究開発機構 JAEA
		2011/6/3 7:50	0.1 *2	降雨なし No Rain	警察 (NBC対策部隊) Police (counter NBC operations unit)
	[103] 南相馬市原町区高字大豆柄内 (21km北) Minami Soma city Haramachi ward taka aza Mamegarauchi (21kmNorth)	2011/6/3 11:44	0.4 *3	降雨なし No Rain	日本原子力研究開発機構 JAEA
	[107] 南相馬市原町区馬場字中内 (23km北北西) Minami Soma city Haramachi ward Baba aza Nakouchi (23kmNorth/North/West)	2011/6/3 11:30	1.7 *3	降雨なし No Rain	日本原子力研究開発機構 JAEA
	[108] 南相馬市原町区大原台畑 (30km北北西) Minami Soma city Haramachi ward Ohara Daihata (30kmNorth/North/West)	2011/6/3 11:14	2.2 *3	降雨なし No Rain	日本原子力研究開発機構 JAEA

(JAEA: Japan Atomic Energy Agency)

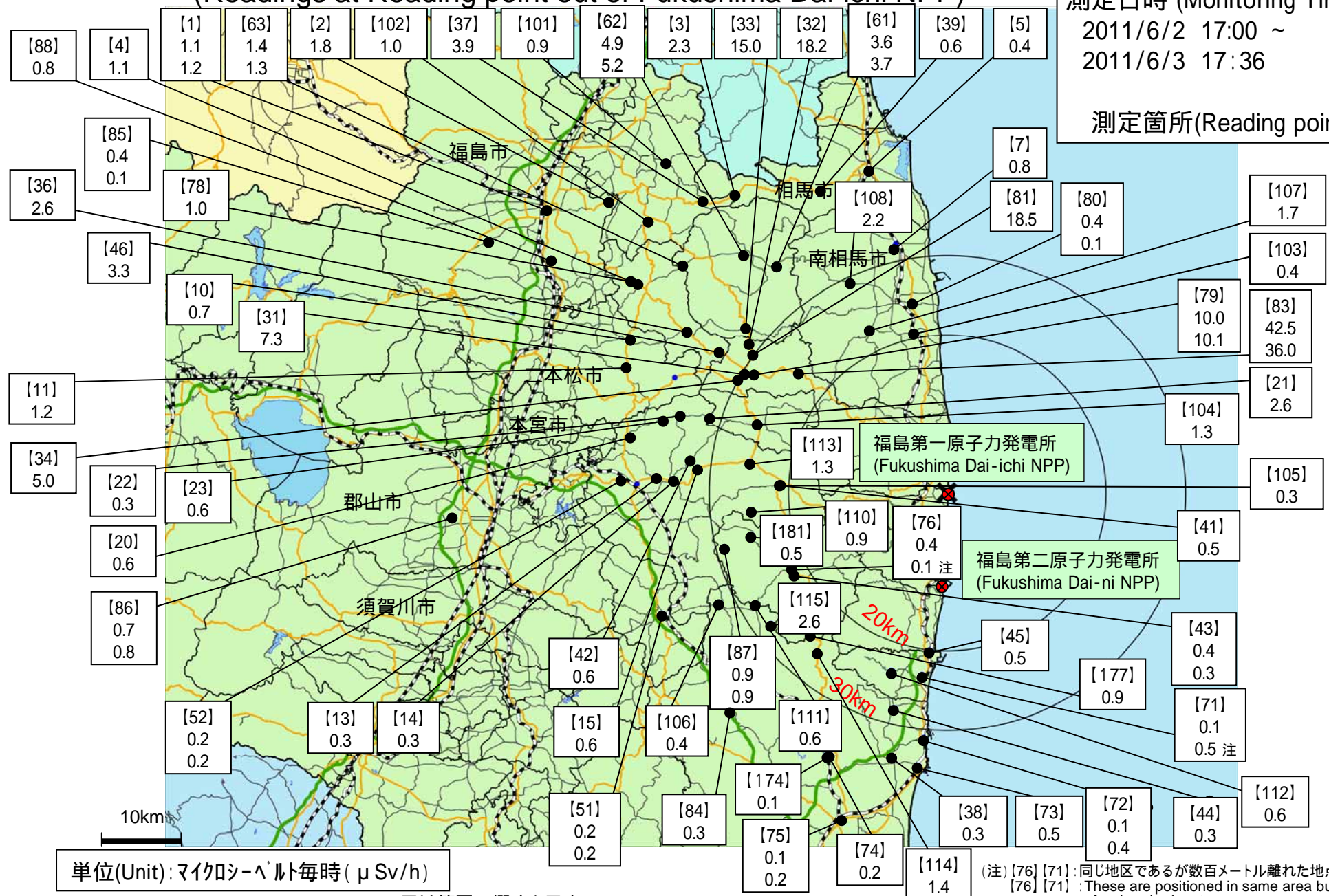
(注) [71] [76]: 同じ地区であるが数百メートル離れた地点である。

* [71] [76]: These are positioned in same area but a few hundred meters away.

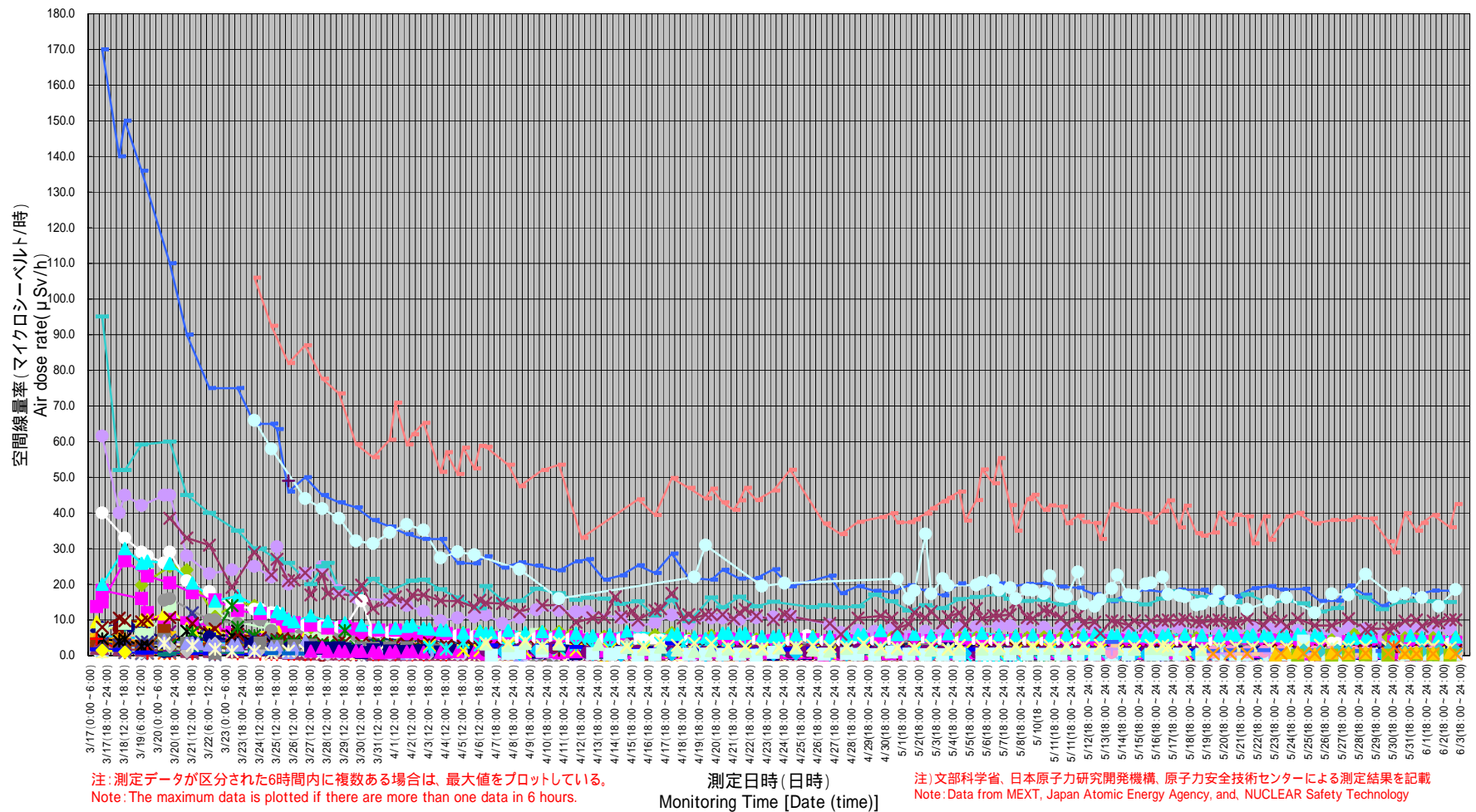
福島第一原子力発電所周辺のモニタリング結果 (Readings at Reading point out of Fukushima Dai-ichi NPP)

測定日時 (Monitoring Time)
2011/6/2 17:00 ~
2011/6/3 17:36

測定箇所 (Reading point)



福島第一原子力発電所の20km以遠のモニタリング結果の推移 (Readings at Reading point out of 20 Km Zone of Fukushima Dai-ichi NPP)



- 1
- 2
- 3
- 4
- 5
- 6
- 7
- 8
- 9
- 10
- 11
- 12
- 13
- 14
- 15
- 16
- 20
- 21
- 22
- 23
- 31
- 32
- 33
- 34
- 35
- 36
- 37
- 38
- 39
- 41
- 42
- 43
- 44
- 45
- 46
- 51
- 52
- 53
- 61
- 62
- 63
- 71
- 72
- 73
- 74
- 75
- 76
- 77
- 78
- 79
- 80
- 81
- 82
- 83
- 84
- 85
- 86
- 87
- 88
- 89
- 101
- 102
- 103
- 104
- 106
- 107
- 108
- 109
- 110
- 111
- 112
- 113
- 114
- 115
- 174
- 177
- 181

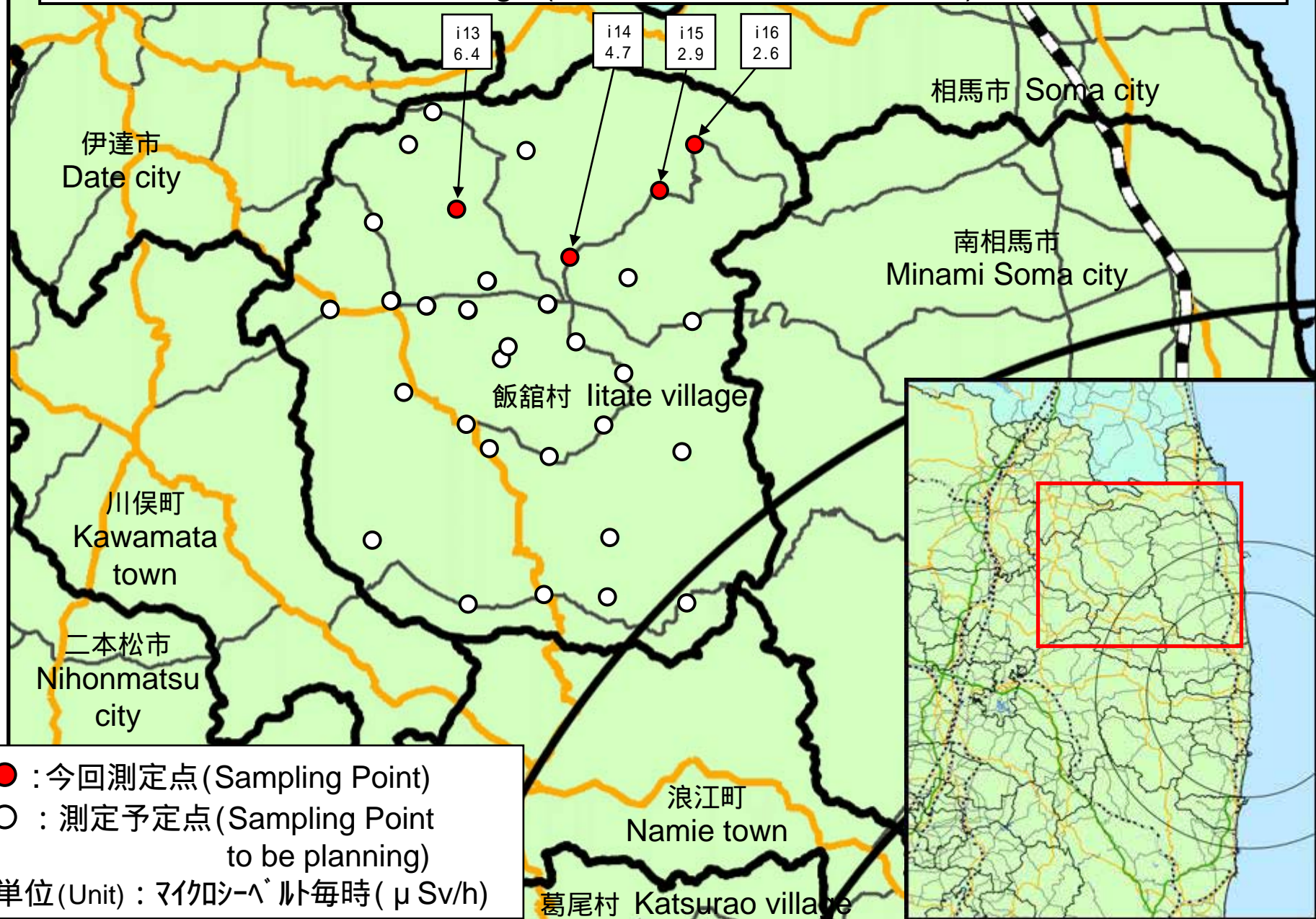
- * 1 GM(ガイガーミュラー計数管)による値(measured by Geiger-Müller counter)
- * 2 電離箱による値(measured by ionization chamber type survey meter)
- * 3 NaI(ヨウ化ナトリウム)シンチレータによる値(measured by NaI scintillator detector)
- * 4 測定時間内における測定値の変動範囲(variation range of the measuring data in measuring time)
- * 5 半導体検出器による値(measured by semiconductor detector)

相馬郡飯館村(平成23年6月3日測定)
Soma county litate village (measured on June 3, 2011)

測定場所(福島第一発電所からの距離) Reading Post(length from NPP)		測定日時 Monitoring Time	数値(マイクロシーベルト/時)* Reading(unit : μ Sv / h)	天候 Weather	実施者 Reading by
測定エリア Reading Point	i13 相馬郡飯館村前田(43km北西) Soma county litate village Maeta (43kmNorth/West)	2011/6/3 9:34	6.4 *3	降雨なし No Rain	日本原子力研究開発機構 JAEA
測定エリア Reading Point	i14 相馬郡飯館村草野(40km北西) Soma county litate village Kusano (40kmNorth/West)	2011/6/3 9:57	4.7 *3	降雨なし No Rain	日本原子力研究開発機構 JAEA
測定エリア Reading Point	i15 相馬郡飯館村大倉(40km北西) Soma county litate village Ookura (40kmNorth/West)	2011/6/3 10:18	2.9 *3	降雨なし No Rain	日本原子力研究開発機構 JAEA
測定エリア Reading Point	i16 相馬郡飯館村大倉(40km北西) Soma county litate village Ookura (40kmNorth/West)	2011/6/3 10:34	2.6 *3	降雨なし No Rain	日本原子力研究開発機構 JAEA

JAEA: Japan Atomic Energy Agency

【飯館村(平成23年6月3日測定)】
【Iitate village (measured on June 3, 2011)】



- : 今回測定点 (Sampling Point)
 - : 測定予定点 (Sampling Point to be planning)
- 単位 (Unit) : マイクロシーベルト毎時 ($\mu\text{Sv/h}$)

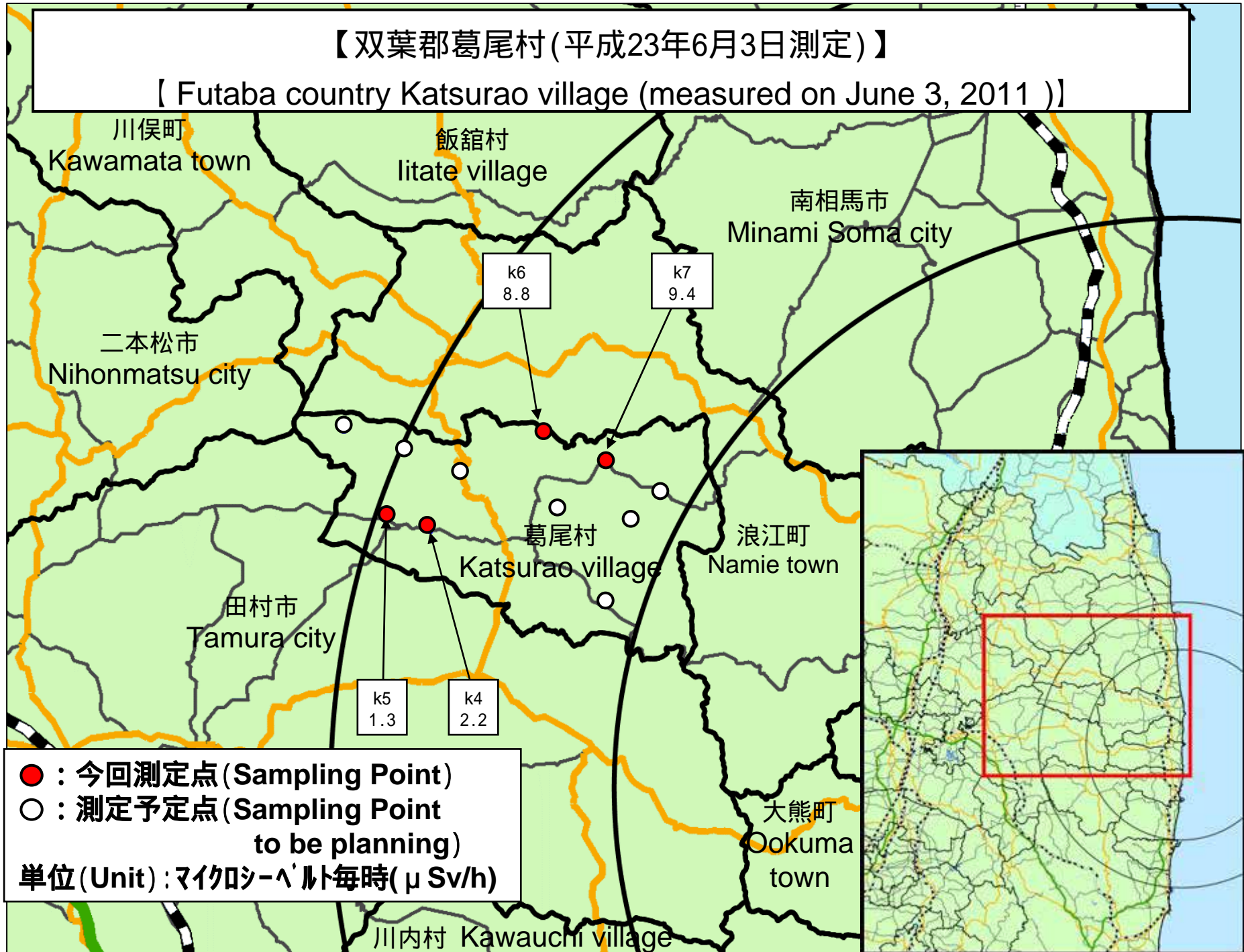
- * 1 GM(ガイガーミュラー計数管)による値(measured by Geiger-Müller counter)
- * 2 電離箱による値(measured by ionization chamber type survey meter)
- * 3 NaI(ヨウ化ナトリウム)シンチレータによる値(measured by NaI scintillator detector)
- * 4 測定時間内における測定値の変動範囲(variation range of the measuring data in measuring time)
- * 5 半導体検出器による値 (measured by semiconductor detector)

双葉郡葛尾村(平成23年6月3日測定)
Futaba county Katsurao village (measured on June 3, 2011)

測定場所(福島第一発電所からの距離) Reading Post(length from NPP)		測定日時 Monitoring Time	数値(マイクロシーベルト/時)* Reading(unit: μ Sv / h)	天候 Weather	実施者 Reading by
測定エリア Reading Point	k4 双葉郡葛尾村野川仲ノ内(28km西北西) Futaba county Katsurao village Nogawa Nakanouchi (28kmWest/North/West)	2011/6/3 12:35	2.2 *3	降雨なし No Rain	文部科学省 MEXT
測定エリア Reading Point	k5 双葉郡葛尾村野川湯殿(29km西北西) Futaba county Katsurao village Nogawa Yuden (29kmWest/North/West)	2011/6/3 12:42	1.3 *3	降雨なし No Rain	文部科学省 MEXT
測定エリア Reading Point	k6 双葉郡葛尾村葛尾広谷地(26km西北西) Futaba county Katsurao village Katsurao Hiroyaji (26kmWest/North/West)	2011/6/3 11:20	8.8 *3	降雨なし No Rain	文部科学省 MEXT
測定エリア Reading Point	k7 双葉郡葛尾村葛尾柏原(23km北西) Futaba county Katsurao village Katsurao Kashiwabara (23kmNorth/West)	2011/6/3 11:33	9.4 *3	降雨なし No Rain	文部科学省 MEXT

【双葉郡葛尾村(平成23年6月3日測定)】

【 Futaba country Katsurao village (measured on June 3, 2011)】



《 日常生活と放射線 》



※ Sv【シーベルト】=放射線の種類による生物効果の定数(※) × Gy【グレイ】

※ X線、γ線では 1

Radiation in Daily-life

※Unit : μSv



※ Sv [Sievert] = Constant of organism effect by kind of radiation (※) × Gy [gray]

※ It is 1 in case of X ray and γ ray.