

福島第一原子力発電所の20km以遠のモニタリング結果について
(Readings at Reading Post out of 20 km Zone of Fukushima Dai-ichi NPP)

平成23年5月29日 10時00分現在
(As of 10:00 May 29, 2011)

文 部 科 学 省

(Ministry of Education, Culture, Sports, Science and Technology (MEXT))

文部科学省が集計した結果
Monitoring Outputs by MEXT

注) 太字下線データが今回追加分
* Boldface and underlined readings are new.

- * 1 GM(ガイガーミュラー計数管)による値(measured by Geiger-Müller counter)
* 2 電離箱による値(measured by ionization chamber type survey meter)
* 3 NaI(ヨウ化ナトリウム)シンチレータによる値(measured by NaI scintillator detector)
* 4 測定時間内における測定値の変動範囲(variation range of the measuring data in measuring time)
* 5 半導体検出器による値(measured by semiconductor detector)

測定場所(福島第一発電所からの距離) Reading Post(length from NPP)			測定日時 Monitoring Time	数値(マイクロシーベルト/時) Reading(unit: μSv / h)	天候 Weather	実施者 Reading by
いわき市 Iwaki city	[38]	いわき市四倉町白岩保木田(34km南南西) Iwaki City Yotsukura town Shiraiwa Hokita (34kmSouth/South/West)	2011/5/28 10:50	0.5 *3	降雨あり Rain	文部科学省 MEXT
	[72]	いわき市久之浜町久之浜字北荒蒔(31km南) Iwaki city Hisanohama town Hisanohama aza Kitaaramaki (31kmSouth)	2011/5/28 13:13	0.5 *2	降雨あり Rain	警察(NBC対策部隊) Police (counter NBC operations unit)
			2011/5/28 11:29	0.4 *3	降雨あり Rain	文部科学省 MEXT
	[73]	いわき市四倉町(35km南) Iwaki City Yotsukura town (35kmSouth)	2011/5/28 11:13	0.5 *3	降雨あり Rain	文部科学省 MEXT
	[74]	いわき市小川町高萩(36km南南西) Iwaki city Ogawa town Takahagi (36kmSouth/South/West)	2011/5/28 10:31	0.2 *3	降雨あり Rain	文部科学省 MEXT
	[75]	いわき市内郷御殿町(43km南南西) Iwaki city Uchigoumiyamaya town (43kmSouth/South/West)	2011/5/28 16:34	0.1 *2	降雨あり Rain	警察(NBC対策部隊) Police (counter NBC operations unit)
			2011/5/28 10:09	0.2 *3	降雨なし No Rain	文部科学省 MEXT
	[84]	いわき市三和町差塩(39km南西) Iwaki city Miwa-town Saiso (39kmSouth/West)	2011/5/28 9:30	0.3 *3	降雨あり Rain	文部科学省 MEXT
	[106]	いわき市川前町小白井字将監小屋(32km西南西) Iwaki city Kawamae town Ojiroi aza Syokangoya (32kmWest/South/West)	2011/5/28 9:36	0.3 *3	降雨あり Rain	日本原子力研究開発機構 JAEA
[114]	いわき市小川町上小川(26km南西) Iwaki city Ogawa town Kamiogawa(26kmSouth/West)	2011/5/28 10:23	1.2 *3	降雨あり Rain	日本原子力研究開発機構 JAEA	
[174]	いわき市小川町高萩(36km南南西) Iwaki city Ogawa town Takahagi (36kmSouth/South/West)	2011/5/28 10:46	0.1 *2	降雨あり Rain	警察(NBC対策部隊) Police (counter NBC operations unit)	
郡山市 Koriyama city	[86]	郡山市大槻町長右工門林(63km西) Koriyama city Ootsuki town Choemonbayashi(63kmWest)	2011/5/28 14:00	0.6 *5	降雨なし No Rain	防衛省 Ministry of Defense
			2011/5/28 6:00	0.8 *5	降雨なし No Rain	防衛省 Ministry of Defense
相馬市 Soma city	[5]	相馬市中野寺前(42km北北西) Soma city Nakanoteramae (42kmNorth/North/West)	2011/5/28 13:13	0.5 *3	降雨なし No Rain	日本原子力研究開発機構 JAEA
	[39]	相馬市山上上並木(41km北北西) Soma city Yamakami Kaminamiki (41kmNorth/North/West)	2011/5/28 13:28	0.6 *3	降雨なし No Rain	日本原子力研究開発機構 JAEA
相馬郡飯館村 Soma county litate Village	[33]	相馬郡飯館村長泥(33km北西) Soma county litate Village Nagadoro (33kmNorth/West)	2011/5/28 9:56	17.9 *3	降雨あり Rain	文部科学省 MEXT
	[61]	相馬郡飯館村八木沢(36km北西) Soma county litate Village Yagisawa (36kmNorth/West)	2011/5/28 14:25	4.0 *3	降雨なし No Rain	福島県 Fukushima Prefecture
			2011/5/28 11:56	3.9 *3	降雨なし No Rain	福島県 Fukushima Prefecture
	[62]	相馬郡飯館村草野大御堂(40km北西) Soma county litate Village Kusano Taishido (40kmNorth/West)	2011/5/28 14:35	4.8 *3	降雨なし No Rain	福島県 Fukushima Prefecture
			2011/5/28 11:47	4.8 *3	降雨なし No Rain	福島県 Fukushima Prefecture
	[63]	相馬郡飯館村二枚橋(44km北西) Soma county litate Village Nimaibashi (44kmNorth/West)	2011/5/28 15:00	1.3 *3	降雨なし No Rain	福島県 Fukushima Prefecture
			2011/5/28 10:40	1.3 *3	降雨あり Rain	福島県 Fukushima Prefecture
伊達市 Date city	[3]	伊達市霊山町石田彦平(46km北西) Date city Ryozen town Ishida Hikohe(46kmNorth/West)	2011/5/28 13:53	2.4 *3	降雨なし No Rain	日本原子力研究開発機構 JAEA
	[37]	伊達市霊山町石田宝司沢(48km北西) Date city Ryozen town Ishida Hojizawa (48kmNorth/West)	2011/5/28 14:08	2.9 *3	降雨なし No Rain	日本原子力研究開発機構 JAEA
	[101]	伊達市霊山町大石字三ノ輪(55km北西) Date city Ryozen town Oishi aza Minowa (55kmNorth/West)	2011/5/28 14:31	0.9 *3	降雨なし No Rain	日本原子力研究開発機構 JAEA

- * 1 GM(ガイガーミュラー計数管)による値(measured by Geiger-Müller counter)
 * 2 電離箱による値(measured by ionization chamber type survey meter)
 * 3 NaI(ヨウ化ナトリウム)シンチレータによる値(measured by NaI scintillator detector)
 * 4 測定時間内における測定値の変動範囲(variation range of the measuring data in measuring time)
 * 5 半導体検出器による値(measured by semiconductor detector)

測定場所(福島第一発電所からの距離) Reading Post(length from NPP)			測定日時 Monitoring Time	数値(マイクロシーベルト/時) Reading(unit: μ Sv / h)	天候 Weather	実施者 Reading by
伊達市 Date city	[102]	伊達市月館町月館字町(51km北西) Date city Tsukidate town Tsukidate aza Machi (51kmNorth/West)	2011/5/28 9:18	1.1 ^{*3}	降雨なし No Rain	日本原子力研究開発機構 JAEA
伊達郡川俣町 Date county Kawamata town	[4]	伊達郡川俣町大字鶴沢字川端(47km北西) Date county Kawamata town oaza Tsurusawa aza Kawabata (47kmNorth/West)	2011/5/28 14:53	1.0 ^{*3}	降雨なし No Rain	日本原子力研究開発機構 JAEA
	[36]	伊達郡川俣町山木屋大洪(39km西西北西) Date county Kawamata town Yamakiya Oonukari (39kmWest/North/West)	2011/5/28 9:33	2.9 ^{*3}	降雨なし No Rain	文部科学省 MEXT
	[78]	伊達郡川俣町鶴沢(48km北西) Date county Kawamata town oaza Tsurusawa (48kmWest/North/West)	2011/5/28 10:15	0.8 ^{*2}	降雨なし No Rain	警察(NBC対策部隊) Police (counter NBC operations unit)
田村市 Tamura city	[13]	田村市常葉町西向屋形(37km西) Tamura city Tokiwa town Nishimuki Yakata (37kmWest)	2011/5/28 13:07	0.3 ^{*3}	降雨なし No Rain	日本原子力研究開発機構 JAEA
	[14]	田村市常葉町常葉内町(34km西) Tamura city Tokiwa town Tokiwa Uchimachi (34kmWest)	2011/5/28 13:00	0.2 ^{*3}	降雨なし No Rain	日本原子力研究開発機構 JAEA
	[15]	田村市常葉町山根鹿島(32km西) Tamura city Tokiwa town Yamane Kashima (32kmWest)	2011/5/28 12:47	0.7 ^{*3}	降雨なし No Rain	日本原子力研究開発機構 JAEA
	[20]	田村市船引町新館下(41km西) Tamura city Funehiki town Niitate shimo (41kmWest)	2011/5/28 13:25	0.4 ^{*3}	降雨なし No Rain	日本原子力研究開発機構 JAEA
	[22]	田村市船引町上移字後田(35km西西北西) Tamura city Funehiki town Kamiutsushi aza Ushirota (35kmWest/North/West)	2011/5/28 15:54	0.6 ^{*3}	降雨なし No Rain	文部科学省 MEXT
	[23]	田村市船引町南移水中内(37km西西北西) Tamura city Funehiki town Minamutsushi Suichu-uchi (37kmWest/North/West)	2011/5/28 16:03	0.8 ^{*3}	降雨なし No Rain	文部科学省 MEXT
	[52]	田村市船引町船引屋邊川原(41km西) Tamura city Funehiki town funehiki Babakawara (41kmWest)	2011/5/28 14:43	0.2 ^{*3}	降雨なし No Rain	福島県 Fukushima Prefecture
			2011/5/28 11:04	0.2 ^{*3}	降雨あり Rain	福島県 Fukushima Prefecture
	[105]	田村市都路町古道字寺ノ前(21km西) Tamura city Miyakoji town Furumichi aza Teranomae (21kmWest)	2011/5/28 12:21	0.4 ^{*3}	降雨なし No Rain	日本原子力研究開発機構 JAEA
	[113]	田村市都路町岩井沢(25km西) Tamura city Miyakoji town Iwaizawa (25kmWest)	2011/5/28 12:38	1.3 ^{*3}	降雨なし No Rain	日本原子力研究開発機構 JAEA
	[110]	田村市都路町古道(25km西) Tamura city Miyakoji town Furumichi (25kmWest)	2011/5/28 12:03	0.9 ^{*3}	降雨なし No Rain	日本原子力研究開発機構 JAEA
田村郡小野町 Tamura county Ono town	[61]	田村郡小野町小野新町鎮魂(39km西南西) Tamura county Ono town Ononimachi Tatamawari (39kmWest/South/West)	2011/5/28 13:54	0.2 ^{*3}	降雨なし No Rain	福島県 Fukushima Prefecture
			2011/5/28 10:31	0.2 ^{*3}	降雨あり Rain	福島県 Fukushima Prefecture
二本松市 Nihonmatsu city	[10]	二本松市針道中島(44km西西北西) Nihonmatsu city Harimichi Nakajima (44kmWest/North/West)	2011/5/28 14:38	0.7 ^{*3}	降雨なし No Rain	日本原子力研究開発機構 JAEA
	[11]	二本松市太田字下田(44km西西北西) Nihonmatsu city Ota aza Shimoda (44kmWest/North/West)	2011/5/28 14:04	1.1 ^{*3}	降雨なし No Rain	日本原子力研究開発機構 JAEA
福島市 Fukushima city	[1]	福島市杉妻町(62km北西) Fukushima city Sugitsuma town (62kmNorth/West)	2011/5/28 17:35	1.8 ^{*3}	降雨なし No Rain	文部科学省 MEXT
			2011/5/28 8:16	1.2 ^{*3}	降雨なし No Rain	日本原子力研究開発機構 JAEA
	[2]	福島市大波滝ノ入(56km北西) Fukushima city Onami Takinoiri (56kmNorth/West)	2011/5/28 8:59	1.9 ^{*3}	降雨なし No Rain	日本原子力研究開発機構 JAEA
	[85]	福島市荒井原宿(66km西西北西) Fukushima city Arai Harajiku (66kmWest/North/West)	2011/5/28 14:00	0.2 ^{*5}	降雨なし No Rain	防衛省 Ministry of Defense
			2011/5/28 6:00	0.2 ^{*5}	降雨なし No Rain	防衛省 Ministry of Defense
	[88]	福島市光が丘(58km西西北西) Fukushima city Hikarigaoka (58kmWest/North/West)	2011/5/27 17:00	1.2 ^{*5}	降雨なし No Rain	防衛省 Ministry of Defense
双葉郡葛尾村 Futaba County Katsurao Village	[21]	双葉郡葛尾村上野川(31km西西北西) Futaba County Katsurao Village Kaminogawa (31kmWest/North/West)	2011/5/28 15:09	2.9 ^{*3}	降雨なし No Rain	文部科学省 MEXT
	[104]	双葉郡葛尾村大字落合字落合(26km西西北西) Futaba county Katsurao village Oaza Ochiai aza Ochiai (26kmWest/North/West)	2011/5/28 12:19	1.5 ^{*3}	降雨なし No Rain	文部科学省 MEXT
双葉郡川内村 Futaba county Kawauchi Village	[43]	双葉郡川内村下川内宮渡(22km西南西) Futaba county Kawauchi Village Shimokawauchi Miyawata (22kmWest/South/West)	2011/5/28 10:54	0.5 ^{*3}	降雨あり Rain	日本原子力研究開発機構 JAEA

- * 1 GM(ガイガーミュラー計数管)による値(measured by Geiger-Müller counter)
 * 2 電離箱による値(measured by ionization chamber type survey meter)
 * 3 NaI(ヨウ化ナトリウム)シンチレータによる値(measured by NaI scintillator detector)
 * 4 測定時間内における測定値の変動範囲(variation range of the measuring data in measuring time)
 * 5 半導体検出器による値(measured by semiconductor detector)

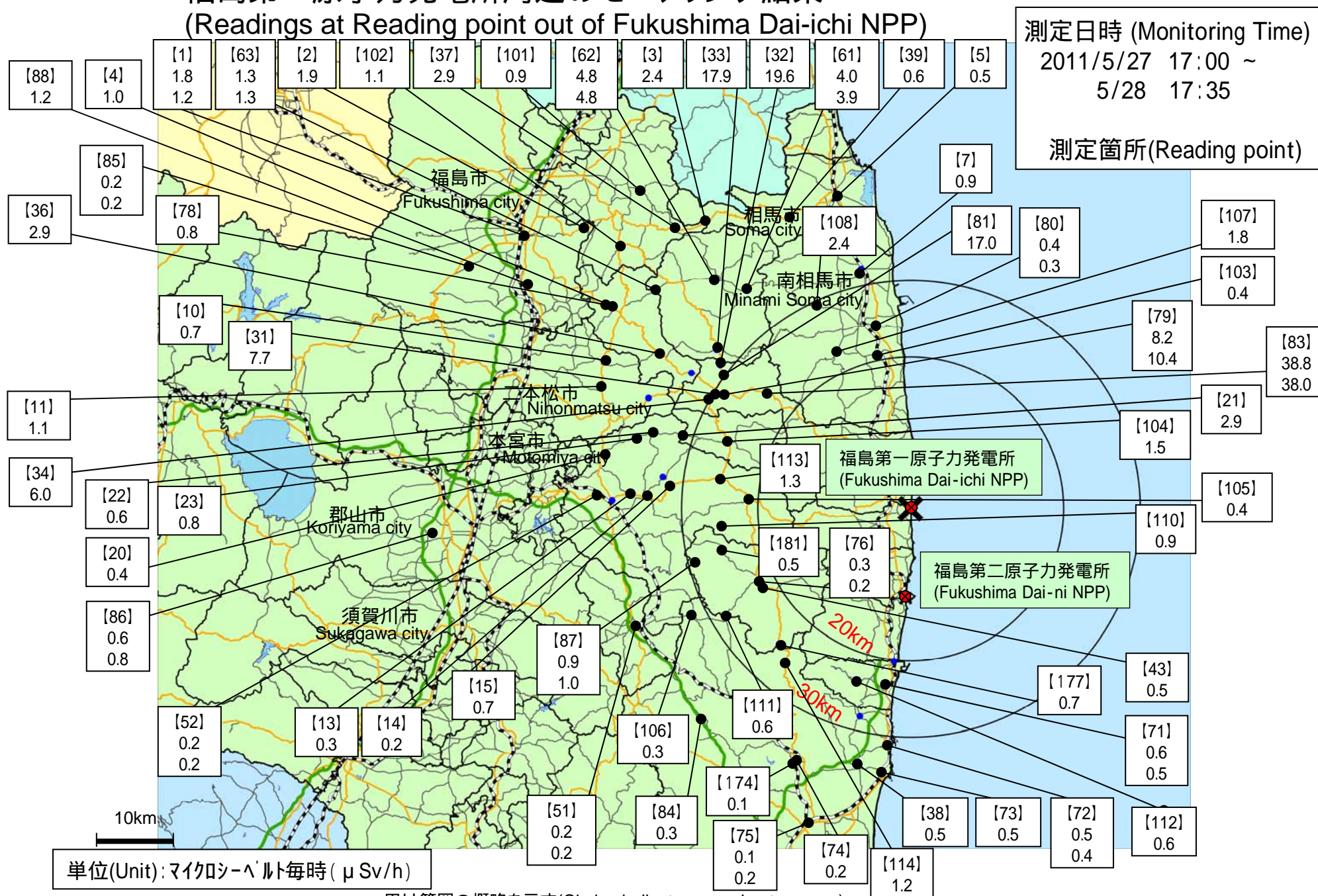
測定場所(福島第一発電所からの距離) Reading Post(length from NPP)			測定日時 Monitoring Time	数値(マイクロシーベルト/時) Reading(unit : μ Sv / h)	天候 Weather	実施者 Reading by
双葉郡川内村 Futaba county Kawauchi Village	[76]	双葉郡川内村上川内早渡(注)(22km西南西) Futaba county Kawauchi Village Kamikawauchi Hayawata* (22kmWest/South/West)	2011/5/28 11:05	0.3 ^{*3}	降雨あり Rain	日本原子力研究開発機構 JAEA
			2011/5/28 9:36	0.2 ^{*2}	降雨あり Rain	警察(NBC対策部隊) Police (counter NBC operations unit)
	[177]	双葉郡川内村下川内(25km南西) Futaba county Kawauchi Village Shimokawauch (25kmSouth/West)	2011/5/28 9:57	0.7 ^{*2}	降雨あり Rain	警察(NBC対策部隊) Police (counter NBC operations unit)
	[87]	双葉郡川内村上川内花ノ内(29km西南西) Futaba county Kawauchi Village Kamikawauchi Hananouchi (29kmWest/South/West)	2011/5/28 14:00	0.9 ^{*2}	降雨あり Rain	防衛省 Ministry of Defense
			2011/5/28 6:00	1.0 ^{*2}	降雨あり Rain	防衛省 Ministry of Defense
	[111]	双葉郡川内村上川内(28km西南西) Futaba county Kawauchi Village Kamikawauchi (28kmWest/South/West)	2011/5/28 9:51	0.6 ^{*3}	降雨あり Rain	日本原子力研究開発機構 JAEA
	[181]	双葉郡川内村上川内(25km西南西) Futaba county Kawauchi Village Kamikawauchi (25kmWest/South/West)	2011/5/28 11:33	0.5 ^{*3}	降雨なし No Rain	日本原子力研究開発機構 JAEA
双葉郡浪江町 Futaba county Nami town	[31]	双葉郡浪江町津島仲沖(30km西北西) Futaba county Nami town Tsushima Nakaoki (30kmWest/North/West)	2011/5/28 10:40	7.7 ^{*3}	降雨あり Rain	文部科学省 MEXT
	[32]	双葉郡浪江町赤字木手七郎(31km北西) Futaba county Nami town Akougi Teshichiro (31kmNorth/West)	2011/5/28 10:15	19.6 ^{*3}	降雨あり Rain	文部科学省 MEXT
	[34]	双葉郡浪江町津島大高木(30km西北西) Futaba county Nami town Tsushima Taikougi (30kmWest/North/West)	2011/5/28 12:01	6.0 ^{*3}	降雨なし No Rain	文部科学省 MEXT
	[79]	双葉郡浪江町下津島萱深(29km西北西) Futaba county Nami town shimotsushima kayabuka (29kmWest/North/West)	2011/5/28 11:10	8.2 ^{*2}	降雨なし No Rain	警察(NBC対策部隊) Police (counter NBC operations unit)
			2011/5/28 10:51	10.4 ^{*3}	降雨あり Rain	文部科学省 MEXT
	[81]	双葉郡浪江町赤字木石小屋(30km北西) Futaba county Nami town Akougi Ishikoya (30kmNorth/West)	2011/5/28 10:50	17.0 ^{*2}	降雨なし No Rain	警察(NBC対策部隊) Police (counter NBC operations unit)
	[83]	双葉郡浪江町赤字木柵平(24km北西) Futaba county Nami town Akougi Kunugidaira (24kmNorth/West)	2011/5/28 13:24	38.8^{*2}	降雨なし No Rain	警察(NBC対策部隊) Police (counter NBC operations unit)
			2011/5/28 11:16	38.0 ^{*2}	降雨なし No Rain	文部科学省 MEXT
双葉郡広野町 Futaba county Hirono town	[71]	双葉郡広野町下北迫苗代替(23km南) Futaba county Hirono town Shimokitaba Nawashirogae* (23kmSouth)	2011/5/28 14:06	0.6^{*2}	降雨あり Rain	警察(NBC対策部隊) Police (counter NBC operations unit)
			2011/5/28 11:46	0.5 ^{*3}	降雨あり Rain	文部科学省 MEXT
	[112]	双葉郡広野町上浅見川(23km南南西) Futaba county Hirono town Kamiagamigawa (23kmSouth/South/West)	2011/5/28 12:03	0.6 ^{*3}	降雨あり Rain	文部科学省 MEXT
南相馬市 Minami Soma city	[7]	南相馬市鹿島区寺内本屋敷(32km北北西) Minami Soma city Kashima ward Terauchi Motoyashiki (32kmNorth/North/West)	2011/5/28 12:50	0.9 ^{*3}	降雨なし No Rain	日本原子力研究開発機構 JAEA
	[80]	南相馬市原町区高見町(25km北) Minami Soma city Haramachi ward Takami town (25kmNorth)	2011/5/28 12:04	0.4 ^{*3}	降雨なし No Rain	日本原子力研究開発機構 JAEA
			2011/5/28 8:15	0.3 ^{*2}	降雨なし No Rain	警察(NBC対策部隊) Police (counter NBC operations unit)
	[103]	南相馬市原町区高字大豆柄内(21km北) Minami Soma city Haramachi ward taka aza Mamegarauchi (21kmNorth)	2011/5/28 11:50	0.4 ^{*3}	降雨なし No Rain	日本原子力研究開発機構 JAEA
	[107]	南相馬市原町区馬場字中内(23km北北西) Minami Soma city Haramachi ward Baba aza Nakouchi (23kmNorth/North/West)	2011/5/28 11:33	1.8 ^{*3}	降雨なし No Rain	日本原子力研究開発機構 JAEA
	[108]	南相馬市原町区大原台畑(30km北北西) Minami Soma city Haramachi ward Ohara Daihata (30kmNorth/North/West)	2011/5/28 11:07	2.4 ^{*3}	降雨あり Rain	日本原子力研究開発機構 JAEA

(注) [71] [76] :同じ地区であるが数百メートル離れた地点である。

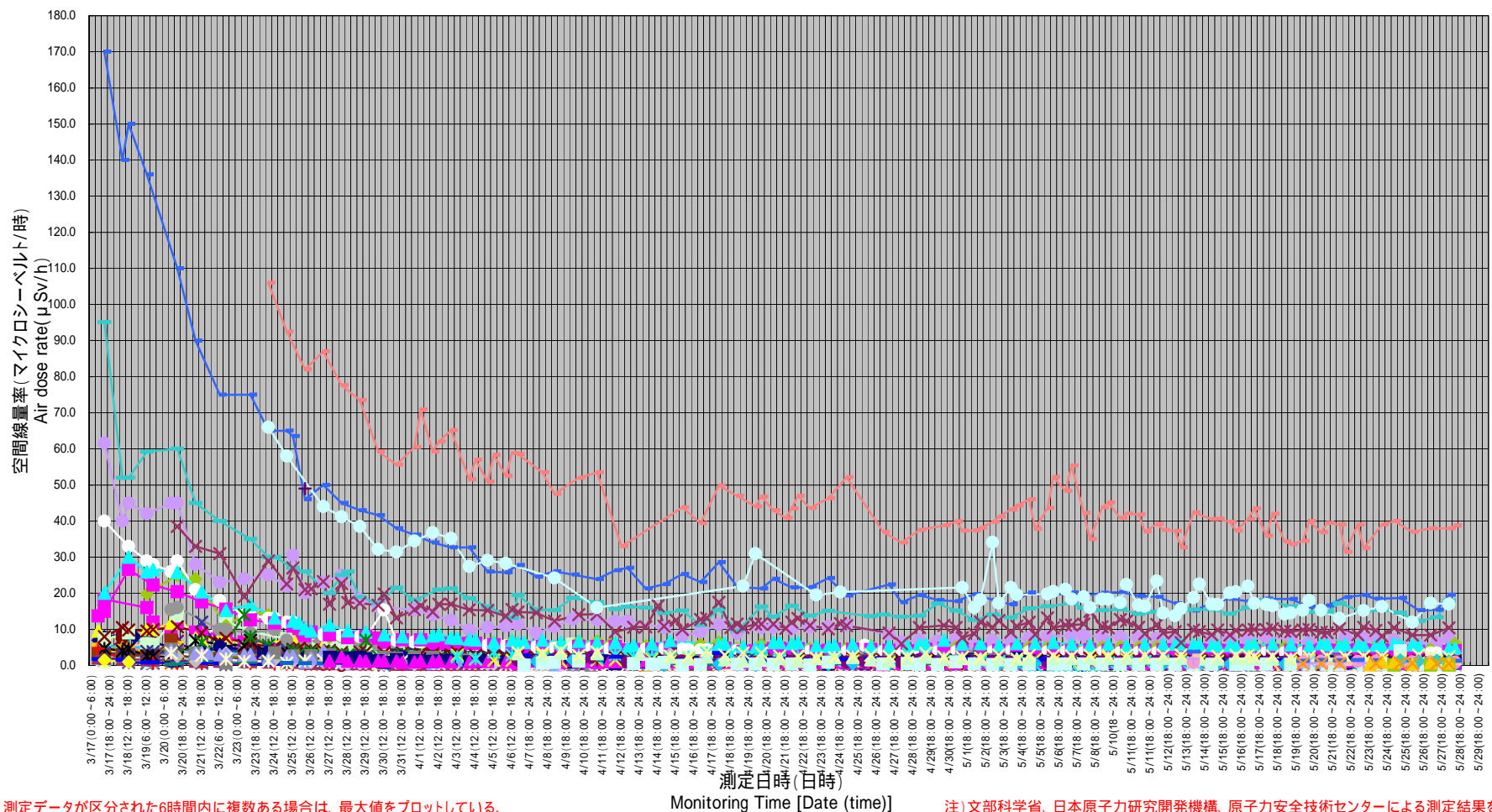
(JAEA: Japan Atomic Energy Agency)

* [71] [76] :These are positioned in same area but a few hundred meters away.

福島第一原子力発電所周辺のモニタリング結果 (Readings at Reading point out of Fukushima Dai-ichi NPP)

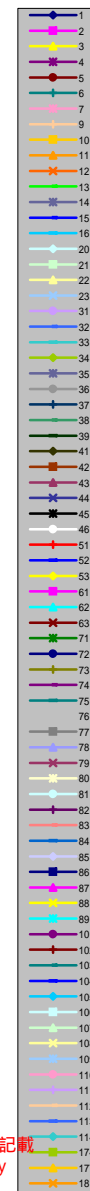


福島第一原子力発電所の20km以遠のモニタリング結果の推移 (Readings at Reading point out of 20 Km Zone of Fukushima Dai-ichi NPP)



注: 測定データが区分された6時間内に複数ある場合は、最大値をプロットしている。
Note: The maximum data is plotted if there are more than one data in 6 hours.

注) 文部科学省、日本原子力研究開発機構、原子力安全技術センターによる測定結果を記載
Note: Data from MEXT, Japan Atomic Energy Agency, and, NUCLEAR Safety Technology



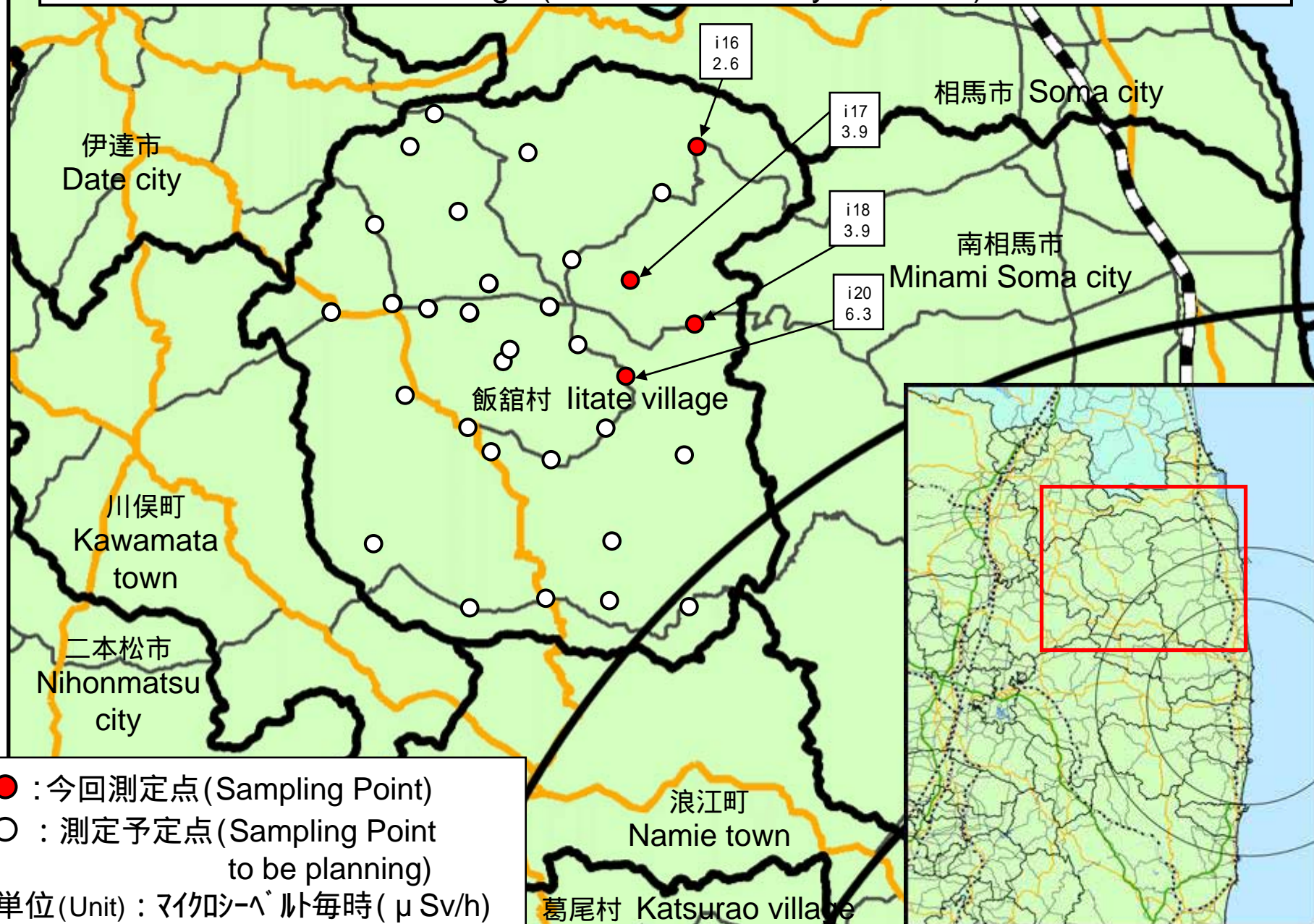
- * 1 GM(ガイガーミュラー計数管)による値(measured by Geiger-Müller counter)
- * 2 電離箱による値(measured by ionization chamber type survey meter)
- * 3 NaI(ヨウ化ナトリウム)シンチレータによる値(measured by NaI scintillator detector)
- * 4 測定時間内における測定値の変動範囲(variation range of the measuring data in measuring time)
- * 5 半導体検出器による値(measured by semiconductor detector)

相馬郡飯館村(平成23年5月28日測定)
Soma county litate village (measured on May 28, 2011)

測定場所(福島第一発電所からの距離) Reading Post(length from NPP)			測定日時 Monitoring Time	数値(マイクロシーベルト/時)* Reading(unit : μ Sv / h)	天候 Weather	実施者 Reading by
測定エリア Reading Point	i16	相馬郡飯館村大倉(40km北西) Soma county litate village Ookura (40kmNorth/West)	2011/5/28 10:30	2.6 *3	降雨あり Rain	日本原子力研究開発機構 JAEA
測定エリア Reading Point	i17	相馬郡飯館村草野(38km北西) Soma county litate village Kusano (38kmNorth/West)	2011/5/28 10:09	3.9 *3	降雨なし No Rain	日本原子力研究開発機構 JAEA
測定エリア Reading Point	i18	相馬郡飯館村八木沢(36km北西) Soma county litate village Yagisawa (36kmNorth/West)	2011/5/28 10:49	3.9 *3	降雨あり Rain	日本原子力研究開発機構 JAEA
測定エリア Reading Point	i20	相馬郡飯館村関沢(36km北西) Soma county litate village Sekisawa (36kmNorth/West)	2011/5/28 9:55	6.3 *3	降雨なし No Rain	日本原子力研究開発機構 JAEA

JAEA: Japan Atomic Energy Agency

【飯館村(平成23年5月28日測定)】
[Iitate village (measured on May 28, 2011)]



- * 1 GM(ガイガーミュラー計数管)による値(measured by Geiger-Müller counter)
- * 2 電離箱による値(measured by ionization chamber type survey meter)
- * 3 NaI(ヨウ化ナトリウム)シンチレータによる値(measured by NaI scintillator detector)
- * 4 測定時間内における測定値の変動範囲(variation range of the measuring data in measuring time)
- * 5 半導体検出器による値 (measured by semiconductor detector)

双葉郡葛尾村 (平成23年5月28日測定)

Futaba county Katsurao village (measured on May 28, 2011)

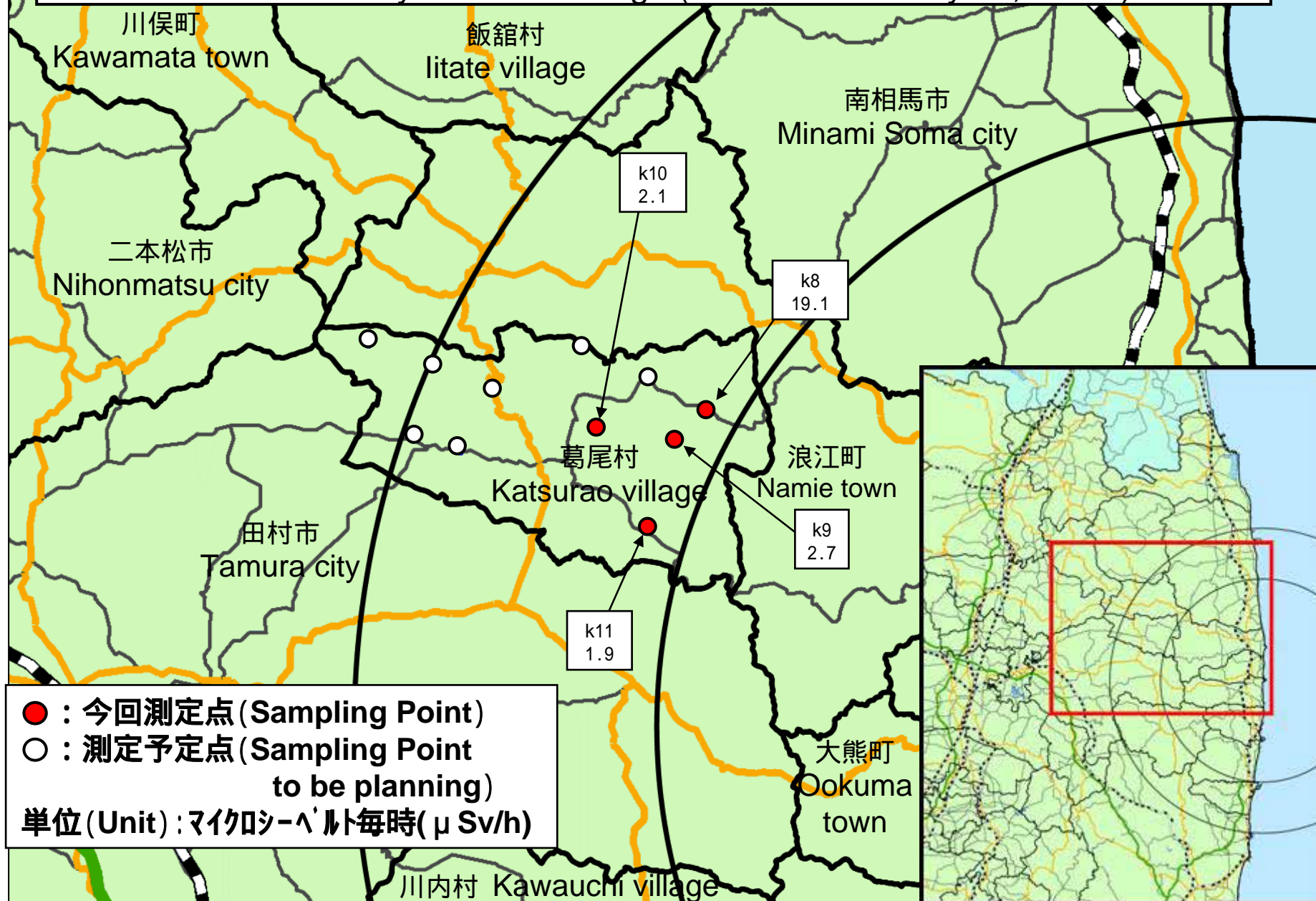
測定場所(福島第一発電所からの距離) Reading Post(length from NPP)			測定日時 Monitoring Time	数値(マイクロシーベルト/時)* Reading(unit: μ Sv / h)	天候 Weather	実施者 Reading by
測定エリア Reading Point	k8	双葉郡葛尾村葛尾野行(21km北西) Futaba county Katsurao village Katsurao Noyuki (21kmNorth/West)	2011/5/28 13:01	19.1 ^{*3}	降雨なし No Rain	文部科学省 MEXT
測定エリア Reading Point	k9	双葉郡葛尾村落合大笹(21km西北西) Futaba county Katsurao village Ochiai Ozasa (21kmWest/North/West)	2011/5/28 13:38	2.7 ^{*3}	降雨なし No Rain	文部科学省 MEXT
測定エリア Reading Point	k10	双葉郡葛尾村落合大笹(24km西北西) Futaba county Katsurao village Ochiai Ozasa (24kmWest/North/West)	2011/5/28 14:14	2.1 ^{*3}	降雨なし No Rain	文部科学省 MEXT
測定エリア Reading Point	k11	双葉郡葛尾村落合大放(21km西北西) Futaba county Katsurao village Ochiai Ohanachi (21kmWest/North/West)	2011/5/28 13:19	1.9 ^{*3}	降雨なし No Rain	文部科学省 MEXT

注) 太字下線データが訂正箇所

* Boldface and underlined readings are revised.

【双葉郡葛尾村(平成23年5月28日測定)】

【 Futaba country Katsurao village (measured on May 28, 2011)】



注)太字下線データが今回追加分

* **Boldface and underlined readings are new.**

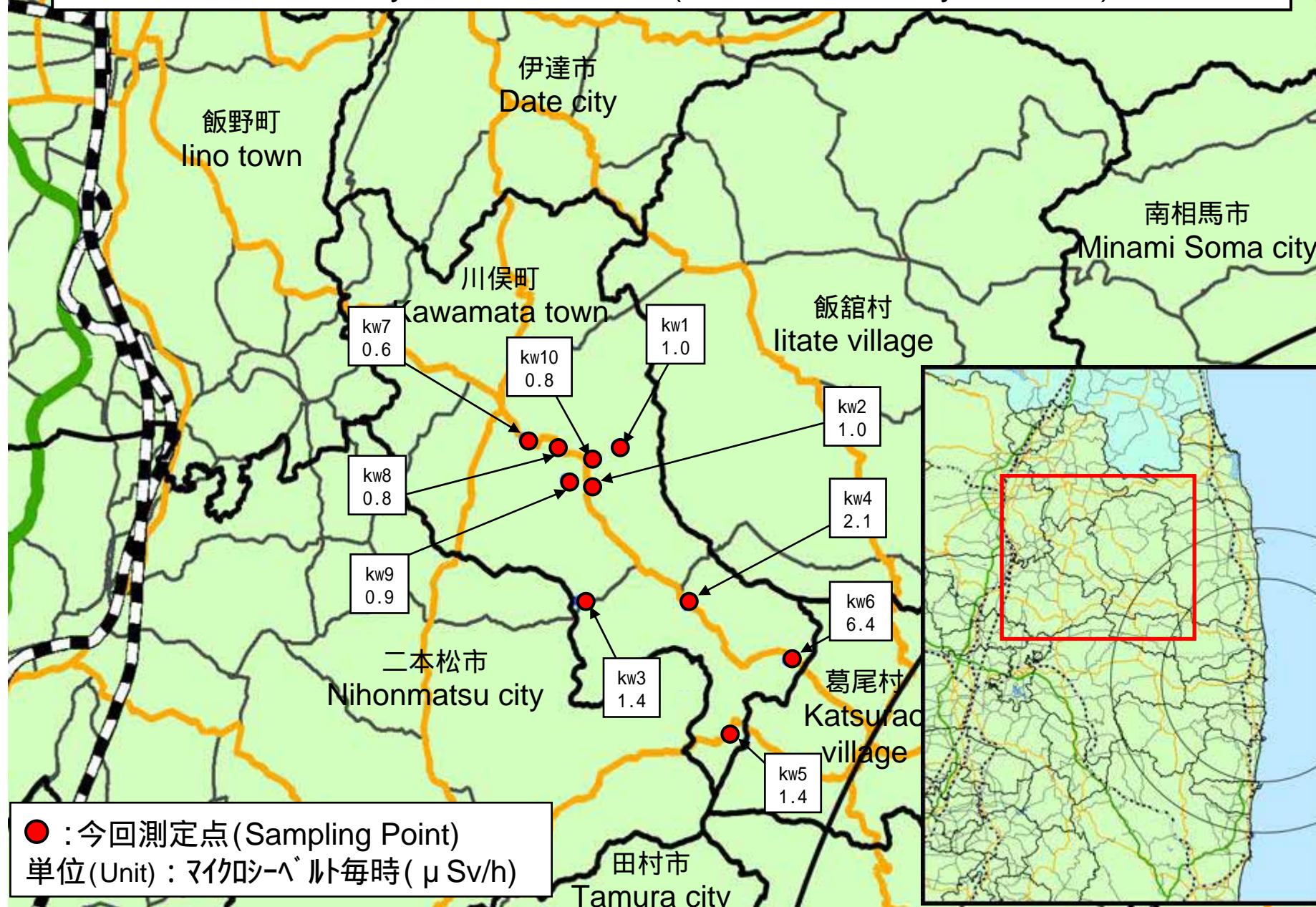
- * 1 GM(ガイガーミューラー計数管)による値(measured by Geiger-Müller counter)
 * 2 電離箱による値(measured by ionization chamber type survey meter)
 * 3 NaI(ヨウ化ナトリウム)シンチレータによる値(measured by NaI scintillator detector)
 * 4 測定時間内における測定値の変動範囲(variation range of the measuring data in measuring time)
 * 5 半導体検出器による値(measured by semiconductor detector)

伊達郡川俣町(平成23年5月25測定)

Date county Kawamata town (measured on May 25, 2011)

測定場所(福島第一発電所からの距離) Reading Post(length from NPP)			測定日時 Monitoring Time	数値(マイクロシーベルト/時)* Reading(unit : μ Sv / h)	天候 Weather	実施者 Reading by
測定エリア Reading Point	kw1	伊達郡川俣町小綱木字後沢(42km北西) Date county Kawamata town Kotsunagi aza Ushirozawa (42kmNorth/West)	2011/5/25 10:41	1.0 *3	降雨なし No Rain	福島県 Fukushima Prefecture
測定エリア Reading Point	kw2	伊達郡川俣町小綱木字上羽金(42km北西) Date county Kawamata town Kotsunagi aza Kamihagane (42kmNorth/West)	2011/5/25 10:53	1.0 *3	降雨なし No Rain	福島県 Fukushima Prefecture
測定エリア Reading Point	kw3	伊達郡川俣町山木屋字下長橋(40km西北西) Date county Kawamata town Yamakiya aza Shimonagahashi (40kmWest/North/West)	2011/5/25 11:13	1.4 *3	降雨なし No Rain	福島県 Fukushima Prefecture
測定エリア Reading Point	kw4	伊達郡川俣町山木屋字房由(37km西北西) Date county Kawamata town Yamakiya aza Bouyoshi (37kmWest/North/West)	2011/5/25 11:30	2.1 *3	降雨なし No Rain	福島県 Fukushima Prefecture
測定エリア Reading Point	kw5	伊達郡川俣町山木屋字一舩立山 (34km西北西) Date county Kawamata town Yamakiya aza Isshoutatsuyama (34kmWest/North/West)	2011/5/25 11:47	1.4 *3	降雨なし No Rain	福島県 Fukushima Prefecture
測定エリア Reading Point	kw6	伊達郡川俣町山木屋字広久保山 (33km西北西) Date county Kawamata town Yamakiya aza Hirokuboyama (33kmWest/North/West)	2011/5/25 12:05	6.4 *3	降雨なし No Rain	福島県 Fukushima Prefecture
測定エリア Reading Point	kw7	伊達郡川俣町小綱木字仲田(45km北西) Date county Kawamata town Kotsunagi aza Nakada (45kmNorth/West)	2011/5/25 9:50	0.6 *3	降雨なし No Rain	福島県 Fukushima Prefecture
測定エリア Reading Point	kw8	伊達郡川俣町小綱木字泡吹地(43km北西) Date county Kawamata town Kotsunagi aza Awafukuji (43kmNorth/West)	2011/5/25 10:02	0.8 *3	降雨なし No Rain	福島県 Fukushima Prefecture
測定エリア Reading Point	kw9	伊達郡川俣町小綱木字若松(43km北西) Date county Kawamata town Kotsunagi aza Wakamatsu (43kmNorth/West)	2011/5/25 10:17	0.9 *3	降雨なし No Rain	福島県 Fukushima Prefecture
測定エリア Reading Point	kw10	伊達郡川俣町小綱木字沢(42km北西) Date county Kawamata town Kotsunagi aza Sawa (42kmNorth/West)	2011/5/25 10:29	0.8 *3	降雨なし No Rain	福島県 Fukushima Prefecture

【伊達郡川俣町(平成23年5月25日測定)】
【 Date county Kawamata town (measured on May 25, 2011) 】



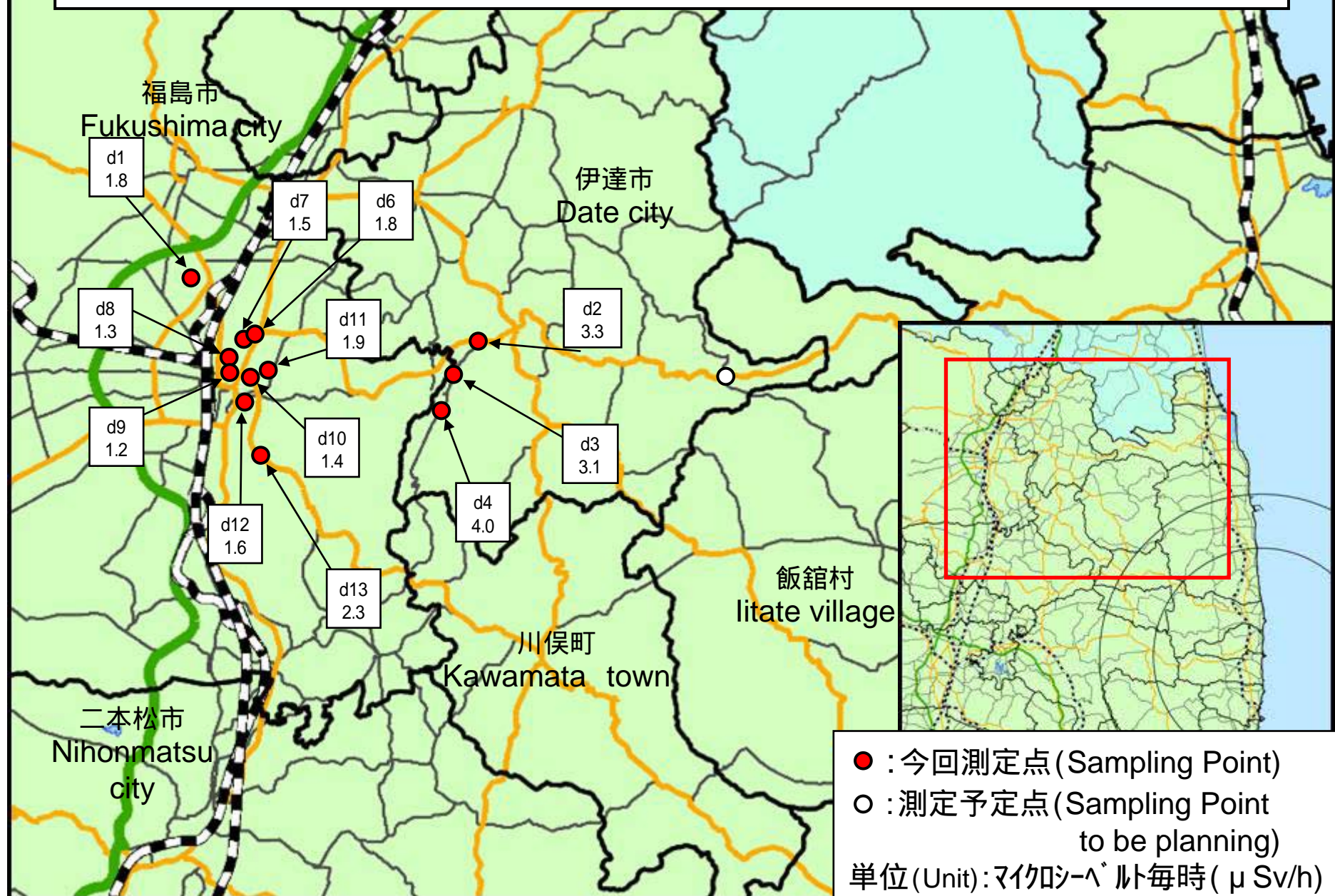
- * 1 GM(ガイガーミューラー計数管)による値(measured by Geiger-Müller counter)
- * 2 電離箱による値(measured by ionization chamber type survey meter)
- * 3 NaI(ヨウ化ナトリウム)シンチレータによる値(measured by NaI scintillator detector)
- * 4 測定時間内における測定値の変動範囲(variation range of the measuring data in measuring time)
- * 5 半導体検出器による値(measured by semiconductor detector)

福島市、伊達市(平成23年5月26日測定)

Fukushima city, Date city (measured on May 26, 2011)

測定場所(福島第一発電所からの距離) Reading Post(length from NPP)			測定日時 Monitoring Time	数値(マイクロシーベルト/時)* Reading(unit: μ Sv / h)	天候 Weather	実施者 Reading by
測定エリア Reading Point	d1	福島市南矢野目菅原(66km北西) Fukushima city Minamiyanome Sugahara(66kmNW)	2011/5/26 9:34	1.8 *3	降雨なし No Rain	福島県 Fukushima Prefecture
測定エリア Reading Point	d2	伊達市霊山町下小国高屋敷(55km北西) Date city Ryozen town Shimooguni Takayashiki(55kmNW)	2011/5/26 10:23	3.3 *3	降雨なし No Rain	福島県 Fukushima Prefecture
測定エリア Reading Point	d3	伊達市霊山町上小国末坂(55km北北西) Date city Ryozen town Kamioguni Matsusaka(55kmNW)	2011/5/26 10:34	3.1 *3	降雨なし No Rain	福島県 Fukushima Prefecture
測定エリア Reading Point	d4	伊達市霊山町上小国茶畑(55km北西) Date city Ryozen town Kamiogun Chabatake(55kmNW)	2011/5/26 10:41	4.0 *3	降雨なし No Rain	福島県 Fukushima Prefecture
測定エリア Reading Point	d6	福島市小金山(62km北西) Fukushima city Koganeyama(62kmNW)	2011/5/26 11:15	1.8 *3	降雨なし No Rain	福島県 Fukushima Prefecture
測定エリア Reading Point	d7	福島県福島市山居上(63km北西) Fukushima Prefecture Fukushima city Sankyoue(63kmNW)	2011/5/26 11:29	1.5 *3	降雨なし No Rain	福島県 Fukushima Prefecture
測定エリア Reading Point	d8	福島県福島市宮下町(63km北西) Fukushima Prefecture Fukushima city Miyashita town(63kmNW)	2011/5/26 11:39	1.3 *3	降雨なし No Rain	福島県 Fukushima Prefecture
測定エリア Reading Point	d9	福島県福島市新浜町(61km北西) Fukushima Prefecture Fukushima city Shinhama town(62kmNW)	2011/5/26 11:48	1.2 *3	降雨なし No Rain	福島県 Fukushima Prefecture
測定エリア Reading Point	d10	福島県福島市上浜町(61km北西) Fukushima Prefecture Fukushima city Kamihamata town(61kmNW)	2011/5/26 11:58	1.4 *3	降雨なし No Rain	福島県 Fukushima Prefecture
測定エリア Reading Point	d11	福島県福島市東浜町(61km北西) Fukushima Prefecture Fukushima city Higashihama town(61kmNW)	2011/5/26 12:07	1.9 *3	降雨なし No Rain	福島県 Fukushima Prefecture
測定エリア Reading Point	d12	福島県福島市渡利字七社宮(61km北西) Fukushima Prefecture Fukushima city Watari aza Shichishanomiya(61kmNW)	2011/5/26 12:20	1.6 *3	降雨なし No Rain	福島県 Fukushima Prefecture
測定エリア Reading Point	d13	福島市南向台(59km北西) Fukushima city Nankodai(59kmNW)	2011/5/26 12:35	2.3 *3	降雨なし No Rain	福島県 Fukushima Prefecture

【福島市、伊達市(平成23年5月26日測定)】
【 Fukushima city, Date city (measured on May 26, 2011) 】



- * 1 GM(ガイガーミューラー計数管)による値(measured by Geiger-Müller counter)
- * 2 電離箱による値(measured by ionization chamber type survey meter)
- * 3 NaI(ヨウ化ナトリウム)シンチレータによる値(measured by NaI scintillator detector)
- * 4 測定時間内における測定値の変動範囲(variation range of the measuring data in measuring time)
- * 5 半導体検出器による値(measured by semiconductor detector)

二本松市、本宮市、郡山市(平成23年5月25,27日測定)

Nihonmatsu city, Motomiya city, Koriyama city (measured on May 25,27, 2011)

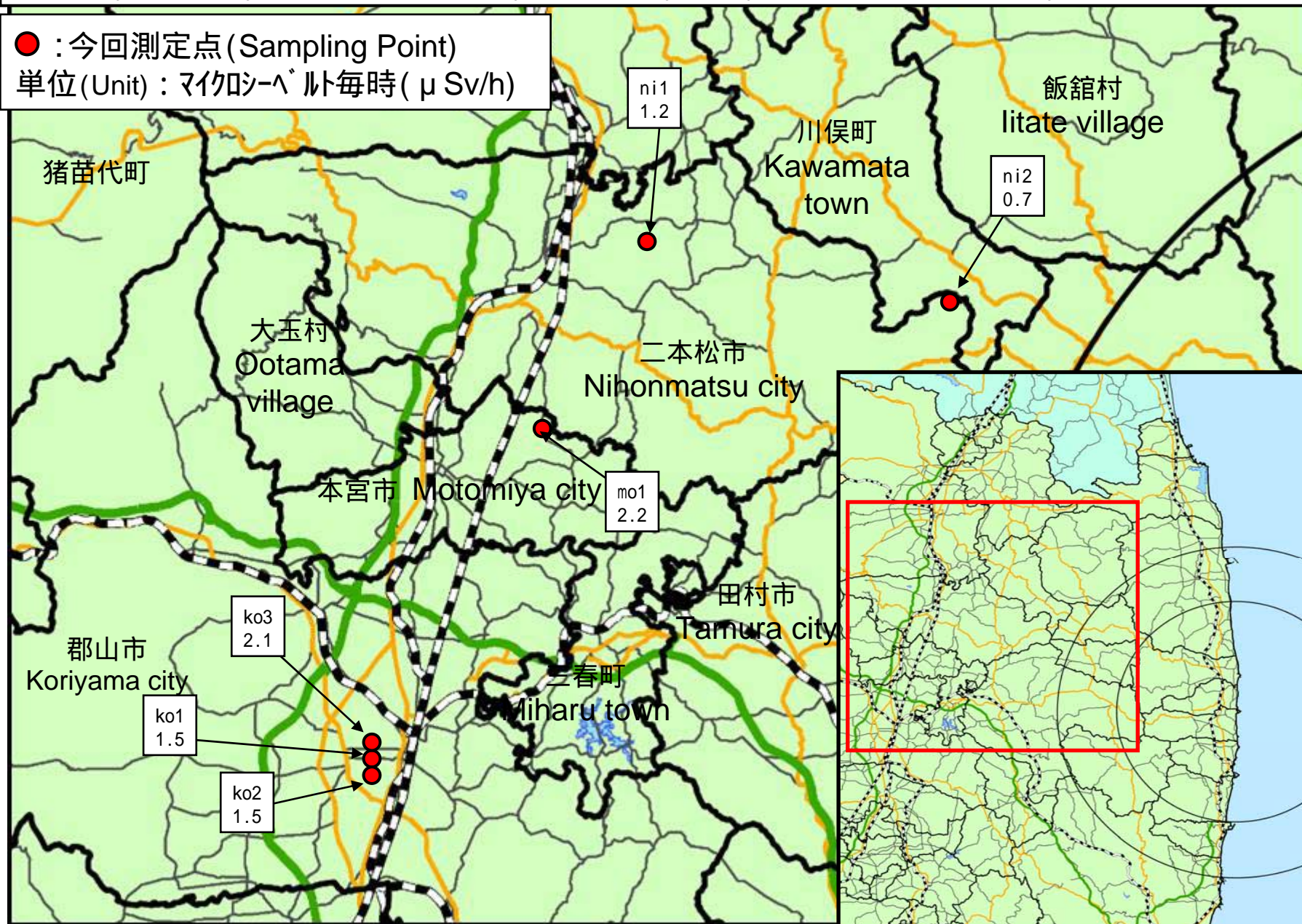
測定場所(福島第一発電所からの距離) Reading Post(length from NPP)			測定日時 Monitoring Time	数値(マイクロシーベルト/時)* Reading(unit: μ Sv / h)	天候 Weather	実施者 Reading by
測定エリア Reading Point	ni1	二本松市下川崎 (50km西北西) Nihonmatsu city Shimokawasaki (50kmWest/North/West)	2011/5/27 9:45	1.2 *3	降雨なし No Rain	福島県 Fukushima Prefecture
測定エリア Reading Point	ni2	二本松市田沢下曲山 (36km西北西) Nihonmatsu city Tazawa Shimomagariyama (36kmWest/North/West)	2011/5/25 12:18	0.7 *3	降雨なし No Rain	福島県 Fukushima Prefecture
測定エリア Reading Point	mo1	本宮市和田 (52km西北西) Motomiya city Wada (52kmWest/North/West)	2011/5/27 10:15	2.2 *3	降雨なし No Rain	福島県 Fukushima Prefecture
測定エリア Reading Point	ko1	郡山市深沢2丁目 (59km西) Koriyama city Fukazawa 2 chome (59kmWest)	2011/5/27 11:43	1.5 *3	降雨なし No Rain	福島県 Fukushima Prefecture
測定エリア Reading Point	ko2	郡山市菜根5丁目 (59km西) Koriyama city Saikon 5 chome (59kmWest)	2011/5/27 11:57	1.5 *3	降雨なし No Rain	福島県 Fukushima Prefecture
測定エリア Reading Point	ko3	郡山市菜根5丁目 (59km西) Koriyama city Saikon 5 chome (59kmWest)	2011/5/27 11:20	2.1 *3	降雨なし No Rain	福島県 Fukushima Prefecture

【郡山市、二本松市、本宮市（平成23年5月25,27日測定）】

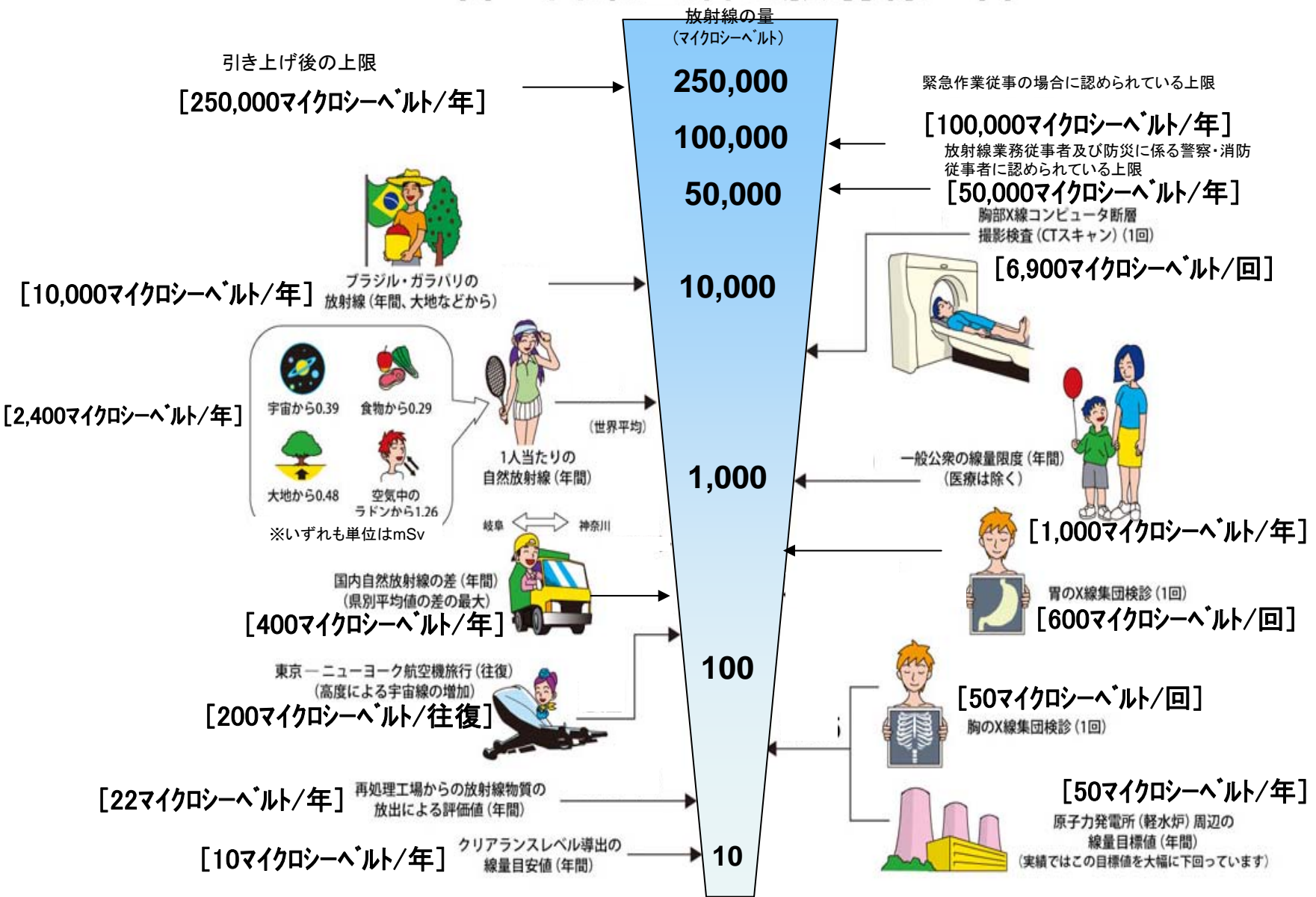
【 Koriyama city, Nihonmatsu city, Motomiya city (measured on May 25,27, 2011) 】

● : 今回測定点 (Sampling Point)

単位 (Unit) : マイクロシーベルト毎時 (μ Sv/h)



<< 日常生活と放射線 >>

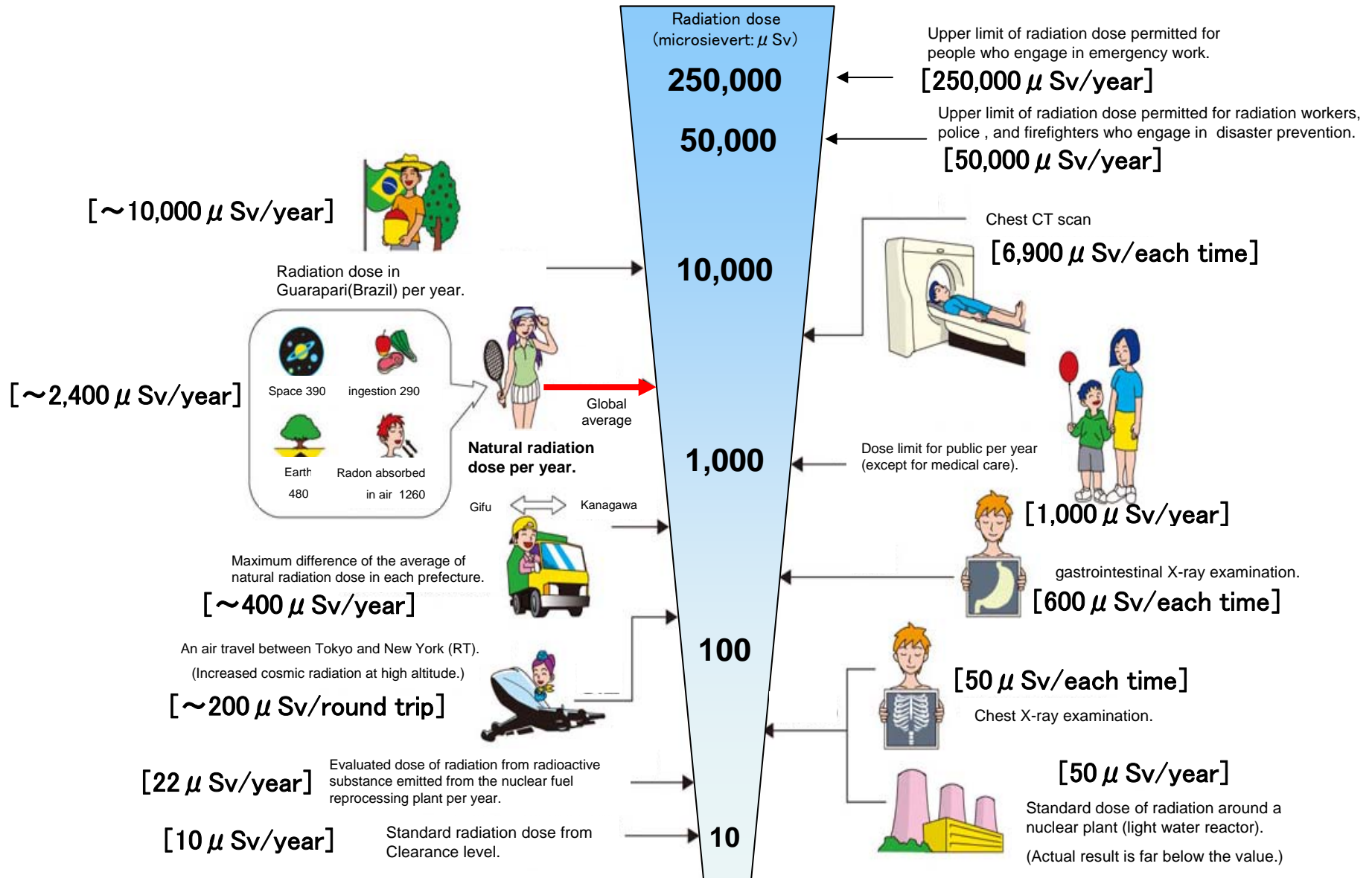


※ Sv【シーベルト】＝放射線の種類による生物効果の定数(※) × Gy【グレイ】

※ X線、γ線では 1

Radiation in Daily-life

※Unit : μSv



※ Sv [Sievert] = Constant of organism effect by kind of radiation (※) \times Gy [gray]

※ It is 1 in case of X ray and γ ray.

MEXT makes this, based on "Nuclear power 2002" made by Agency of Natural Resources and Energy.