

福島第一原子力発電所の20km以遠のモニタリング結果について
(Readings at Reading Post out of 20 km Zone of Fukushima Dai-ichi NPP)

平成23年5月28日 10時00分現在
(As of 10:00, May 28, 2011)

文部科学省
(Ministry of Education, Culture, Sports, Science and Technology (MEXT))

文部科学省が集計した結果
Monitoring Outputs by MEXT

注) 太字下線データが今回追加分

* Boldface and underlined readings are new.

- * 1 GM (ガイガーミュラー計数管) による値 (measured by Geiger-Müller counter)
- * 2 電離箱による値 (measured by ionization chamber type survey meter)
- * 3 NaI (ヨウ化ナトリウム) シンチレータによる値 (measured by NaI scintillator detector)
- * 4 測定時間内における測定値の変動範囲 (variation range of the measuring data in measuring time)
- * 5 半導体検出器による値 (measured by semiconductor detector)

測定場所 (福島第一発電所からの距離) Reading Post (length from NPP)		測定日時 Monitoring Time	数値 (マイクロシーベルト/時) Reading (unit : μ Sv / h)	天候 Weather	実施者 Reading by
いわき市 Iwaki city	[44] いわき市大久町大久矢ノ目沢 (28km南南西) Iwaki city Ohisa town Ohisa Yanomezawa (28kmSouth/South/West)	2011/5/27 13:00	0.3 * ³	降雨なし No Rain	電力会社 Electric power company
		2011/5/27 10:00	0.3 * ³	降雨なし No Rain	電力会社 Electric power company
	[72] <u>いわき市久之浜町久之浜字北常藤(31km南)</u> <u>Iwaki city Hisanohama town Hisanohama aza Kitaaramaki</u> <u>(31kmSouth)</u>	<u>2011/5/27 12:58</u>	<u>0.3</u> * ²	<u>降雨なし</u> <u>No Rain</u>	<u>警察(NBC対策部隊)</u> <u>Police (counter NBC operations unit)</u>
	[75] <u>いわき市内郷御原町(43km南南西)</u> <u>Iwaki city Uchigoumiyamaya town</u> <u>(43kmSouth/South/West)</u>	<u>2011/5/27 17:07</u>	<u>0.1</u> * ²	<u>降雨なし</u> <u>No Rain</u>	<u>警察(NBC対策部隊)</u> <u>Police (counter NBC operations unit)</u>
	[106] いわき市川前町小白井字将監小屋 (32km西南西) Iwaki city Kawamae town Ojiroi aza Syokangoya (32kmWest/South/West)	2011/5/27 14:05	0.4 * ³	降雨なし No Rain	文部科学省 MEXT
	[114] いわき市小川町上小川 (26km南西) Iwaki city Ogawa town Kamiogawa (26kmSouth/West)	2011/5/27 13:07	1.4 * ³	降雨なし No Rain	文部科学省 MEXT
[174] いわき市小川町高萩 (36km南南西) Iwaki city Ogawa town Takahagi (36kmSouth/South/West)	2011/5/27 10:12	0.1 * ²	降雨なし No Rain	警察(NBC対策部隊) Police (counter NBC operations unit)	
郡山市 Koriyama city	[86] 郡山市大槻町長右門林 (63km西) Koriyama city Ootsuki town Choemonbayashi (63kmWest)	2011/5/27 14:00	0.8 * ⁵	降雨なし No Rain	防衛省 Ministry of Defense
		2011/5/27 6:00	0.7 * ⁵	降雨なし No Rain	防衛省 Ministry of Defense
相馬市 Soma city	[5] 相馬市中野寺前 (42km北北西) Soma city Nakanoteramae (42kmNorth/North/West)	2011/5/27 13:20	0.5 * ³	降雨なし No Rain	日本原子力研究開発機構 JAEA
	[39] 相馬市山上上並木 (41km北北西) Soma city Yamakami Kaminamiki (41kmNorth/North/West)	2011/5/27 13:41	0.7 * ³	降雨なし No Rain	日本原子力研究開発機構 JAEA
相馬郡飯館村 Soma county litate Village	[33] 相馬郡飯館村長泥 (33km北西) Soma county litate Village Nagadoro (33kmNorth/West)	2011/5/27 12:41	13.3 * ³	降雨なし No Rain	日本原子力研究開発機構 JAEA
	[61] <u>相馬郡飯館村八木沢(36km北西)</u> <u>Soma county litate Village Yagisawa</u> <u>(36kmNorth/West)</u>	<u>2011/5/27 13:52</u>	<u>3.9</u> * ³	<u>降雨なし</u> <u>No Rain</u>	<u>福島県</u> <u>Fukushima Prefecture</u>
		<u>2011/5/27 11:57</u>	<u>3.9</u> * ³	<u>降雨なし</u> <u>No Rain</u>	<u>福島県</u> <u>Fukushima Prefecture</u>
	[62] <u>相馬郡飯館村草野大御堂(40km北西)</u> <u>Soma county litate Village Kusano Taishido</u> <u>(40kmNorth/West)</u>	<u>2011/5/27 14:01</u>	<u>5.2</u> * ³	<u>降雨なし</u> <u>No Rain</u>	<u>福島県</u> <u>Fukushima Prefecture</u>
		<u>2011/5/27 11:48</u>	<u>5.1</u> * ³	<u>降雨なし</u> <u>No Rain</u>	<u>福島県</u> <u>Fukushima Prefecture</u>
	[63] <u>相馬郡飯館村二枚橋(44km北西)</u> <u>Soma county litate Village Nimaibashi</u> <u>(44kmNorth/West)</u>	<u>2011/5/27 14:24</u>	<u>1.4</u> * ³	<u>降雨なし</u> <u>No Rain</u>	<u>福島県</u> <u>Fukushima Prefecture</u>
	<u>2011/5/27 10:43</u>	<u>1.4</u> * ³	<u>降雨なし</u> <u>No Rain</u>	<u>福島県</u> <u>Fukushima Prefecture</u>	
伊達市 Date city	[3] 伊達市霊山町石田彦平 (46km北西) Date city Ryozen town Ishida Hikohe(46kmNorth/West)	2011/5/27 14:05	2.3 * ³	降雨なし No Rain	日本原子力研究開発機構 JAEA
	[37] 伊達市霊山町石田宝司沢 (48km北西) Date city Ryozen town Ishida Hojizawa (48kmNorth/West)	2011/5/27 14:27	3.3 * ³	降雨なし No Rain	日本原子力研究開発機構 JAEA
	[101] 伊達市霊山町大石字三ノ輪 (55km北西) Date city Ryozen town Oishi aza Minowa (55kmNorth/West)	2011/5/27 14:53	0.8 * ³	降雨なし No Rain	日本原子力研究開発機構 JAEA
	[102] 伊達市月館町月館字町 (51km北西) Date city Tsukidate town Tsukidate aza Machi (51kmNorth/West)	2011/5/27 9:18	1.2 * ³	降雨なし No Rain	日本原子力研究開発機構 JAEA

- *1 GM(ガイガーミュラー計数管)による値(measured by Geiger-Müller counter)
- *2 電離箱による値(measured by ionization chamber type survey meter)
- *3 NaI(ヨウ化ナトリウム)シンチレータによる値(measured by NaI scintillator detector)
- *4 測定時間内における測定値の変動範囲(variation range of the measuring data in measuring time)
- *5 半導体検出器による値 (measured by semiconductor detector)

測定場所(福島第一発電所からの距離) Reading Post(length from NPP)		測定日時 Monitoring Time	数値(マイクロシーベルト/時) Reading(unit: μ Sv/h)	天候 Weather	実施者 Reading by	
伊達郡川俣町 Date county Kawamata town	[4]	伊達郡川俣町大字鶴沢字川端(47km北西) Date county Kawamata town oaza Tsurusawa aza Kawabata (47kmNorth/West)	2011/5/27 9:22	0.9 *3	降雨なし No Rain	文部科学省 MEXT
	[36]	伊達郡川俣町山木屋大洪(39km西北西) Date county Kawamata town Yamakiya Oonukari (39kmWest/North/West)	2011/5/27 13:06	2.3 *3	降雨なし No Rain	日本原子力研究開発機構 JAEA
	[46]	伊達郡川俣町山木屋向出山(34km西北西) Date county Kawamata town Yamakiya Mukaideyama (34kmWest/North/West)	2011/5/27 13:05	3.4 *3	降雨なし No Rain	電力会社 Electric power company
			2011/5/27 10:00	3.4 *3	降雨なし No Rain	電力会社 Electric power company
	[78]	伊達郡川俣町鶴沢(48km北西) Date county Kawamata town oaza Tsurusawa (48kmWest/North/West)	2011/5/27 10:30	0.6 *2	降雨なし No Rain	警察(NBC対策部隊) Police (counter NBC operations unit)
田村市 Tamura city	[13]	田村市常葉町西向屋形(37km西) Tamura city Tokiwa town Nishimuki Yakata (37kmWest)	2011/5/27 10:27	0.3 *3	降雨なし No Rain	文部科学省 MEXT
	[14]	田村市常葉町常葉内町(34km西) Tamura city Tokiwa town Tokiwa Uchimachi (34kmWest)	2011/5/27 10:46	0.3 *3	降雨なし No Rain	文部科学省 MEXT
	[15]	田村市常葉町山根鹿島(32km西) Tamura city Tokiwa town Yamane Kashima (32kmWest)	2011/5/27 11:00	0.8 *3	降雨なし No Rain	文部科学省 MEXT
	[20]	田村市船引町新館下(41km西) Tamura city Funehiki town Niitate shimo (41kmWest)	2011/5/27 10:11	0.5 *3	降雨なし No Rain	文部科学省 MEXT
	[22]	田村市船引町上移字後田(35km西北西) Tamura city Funehiki town Kamiutsushi aza Ushirota (35kmWest/North/West)	2011/5/27 9:29	0.3 *3	降雨なし No Rain	日本原子力研究開発機構 JAEA
	[23]	田村市船引町南移水中内(37km西北西) Tamura city Funehiki town Minamiutsushi Suichu-uchi (37kmWest/North/West)	2011/5/27 9:25	0.6 *3	降雨なし No Rain	日本原子力研究開発機構 JAEA
	[41]	田村市都路町古道(21km西) Tamura city Miyakoji town Furumichi (21kmWest)	2011/5/27 13:01	0.5 *3	降雨なし No Rain	電力会社 Electric power company
			2011/5/27 9:53	0.5 *3	降雨なし No Rain	電力会社 Electric power company
	[42]	田村市常葉町山根萱岡(33km西) Tamura city Tokiwa town Yamane Tomioka (33kmWest)	2011/5/27 13:15	0.6 *3	降雨なし No Rain	電力会社 Electric power company
			2011/5/27 10:10	0.6 *3	降雨なし No Rain	電力会社 Electric power company
	[52]	田村市船引町船引黒場川原(41km西) Tamura city Funehiki town funehiki Babakawara (41kmWest)	2011/5/27 15:19	0.2 *3	降雨なし No Rain	福島県 Fukushima Prefecture
			2011/5/27 11:18	0.2 *3	降雨なし No Rain	福島県 Fukushima Prefecture
	[105]	田村市都路町古道字寺/前(21km西) Tamura city Miyakoji town Furumichi aza Teranomae (21kmWest)	2011/5/27 11:25	0.4 *3	降雨なし No Rain	文部科学省 MEXT
[113]	田村市都路町岩井沢(25km西) Tamura city Miyakoji town Iwazawa (25kmWest)	2011/5/27 11:16	1.4 *3	降雨なし No Rain	文部科学省 MEXT	
[110]	田村市都路町古道(25km西) Tamura city Miyakoji town Furumichi (25kmWest)	2011/5/27 11:40	1.0 *3	降雨なし No Rain	文部科学省 MEXT	
田村郡小野町 Tamura county Ono town	[51]	田村郡小野町小野新町館廻(39km西南西) Tamura county Ono town Ononimachi Tatamawari (39kmWest/South/West)	2011/5/27 14:34	0.2 *3	降雨なし No Rain	福島県 Fukushima Prefecture
			2011/5/27 10:28	0.2 *3	降雨なし No Rain	福島県 Fukushima Prefecture
二本松市 Nihonmatsu city	[10]	二本松市針道中島(44km西北西) Nihonmatsu city Harimichi Nakajima (44kmWest/North/West)	2011/5/27 9:46	0.7 *3	降雨なし No Rain	文部科学省 MEXT
	[11]	二本松市太田字下田(44km西北西) Nihonmatsu city Ota aza Shimoda (44kmWest/North/West)	2011/5/27 9:54	1.2 *3	降雨なし No Rain	文部科学省 MEXT

- *1 GM(ガイガーミュラー計数管)による値(measured by Geiger-Müller counter)
- *2 電離箱による値(measured by ionization chamber type survey meter)
- *3 NaI(ヨウ化ナトリウム)シンチレータによる値(measured by NaI scintillator detector)
- *4 測定時間内における測定値の変動範囲(variation range of the measuring data in measuring time)
- *5 半導体検出器による値(measured by semiconductor detector)

測定場所(福島第一発電所からの距離) Reading Post(length from NPP)		測定日時 Monitoring Time	数値(マイクロシーベルト/時) Reading(unit: μ Sv/h)	天候 Weather	実施者 Reading by
福島市 Fukushima city	[11] 福島市杉妻町(62km北西) <u>Fukushima city Sugitsuma town</u> <u>(62kmNorth/West)</u>	2011/5/27 16:08	1.1 *3	降雨なし No Rain	文部科学省 MEXT
		2011/5/27 8:15	1.2 *3	降雨なし No Rain	日本原子力研究開発機構 JAEA
	[2] 福島市大波滝ノ入(56km北西) Fukushima city Onami Takinoiri (56kmNorth/West)	2011/5/27 9:02	1.9 *3	降雨なし No Rain	日本原子力研究開発機構 JAEA
	[85] 福島市荒井原宿(66km西北西) Fukushima city Arai Harajuku (66kmWest/North/West)	2011/5/27 14:00	0.4 *5	降雨なし No Rain	防衛省 Ministry of Defense
		2011/5/27 6:00	0.2 *5	降雨なし No Rain	防衛省 Ministry of Defense
[88] 福島市光が丘(58km西北西) Fukushima city Hikarigaoka (58kmWest/North/West)	2011/5/26 17:00	1.2 *5	降雨なし No Rain	防衛省 Ministry of Defense	
双葉郡葛尾村 Futaba County Katsurao Village	[21] 双葉郡葛尾村上野川(31km西北西) Futaba County Katsurao Village Kaminogawa (31kmWest/North/West)	2011/5/27 9:42	2.6 *3	降雨なし No Rain	日本原子力研究開発機構 JAEA
	[104] 双葉郡葛尾村大字落合字落合(26km西北西) Futaba county Katsurao village Oaza Ochiai aza Ochiai (26kmWest/North/West)	2011/5/27 10:16	1.1 *3	降雨なし No Rain	日本原子力研究開発機構 JAEA
双葉郡川内村 Futaba county Kawauchi Village	[43] 双葉郡川内村下川内宮渡(22km西南西) Futaba county Kawauchi Village Shimokawauchi Miyawata (22kmWest/South/West)	2011/5/27 13:30	0.4 *3	降雨なし No Rain	電力会社 Electric power company
		2011/5/27 12:44	0.5 *3	降雨なし No Rain	文部科学省 MEXT
		2011/5/27 9:30	0.4 *3	降雨なし No Rain	電力会社 Electric power company
	[76] 双葉郡川内村上川内早渡(注)(22km西南西) Futaba county Kawauchi Village Kamikawauchi Hayawata* (22kmWest/South/West)	2011/5/27 12:03	0.4 *3	降雨なし No Rain	文部科学省 MEXT
		2011/5/27 9:08	0.3 *2	降雨なし No Rain	警察(NBC対策部隊) Police (counter NBC operations unit)
	[177] 双葉郡川内村下川内(25km南西) Futaba county Kawauchi Village Shimokawauch (25kmSouth/West)	2011/5/27 9:30	0.8 *2	降雨なし No Rain	警察(NBC対策部隊) Police (counter NBC operations unit)
	[87] 双葉郡川内村上川内花ノ内(29km西南西) Futaba county Kawauchi Village Kamikawauchi Hananouchi (29kmWest/South/West)	2011/5/27 14:00	0.7 *2	降雨なし No Rain	防衛省 Ministry of Defense
		2011/5/27 6:00	1.0 *5	降雨なし No Rain	防衛省 Ministry of Defense
	[111] 双葉郡川内村上川内(28km西南西) Futaba county Kawauchi Village Kamikawauchi (28kmWest/South/West)	2011/5/27 13:51	0.6 *3	降雨なし No Rain	文部科学省 MEXT
	[181] 双葉郡川内村上川内(25km西南西) Futaba county Kawauchi Village Kamikawauchi (25kmWest/South/West)	2011/5/27 12:25	0.5 *3	降雨なし No Rain	文部科学省 MEXT
双葉郡浪江町 Futaba county Namie town	[31] 双葉郡浪江町津島仲沖(30km西北西) Futaba county Namie town Tsushima Nakaoki (30kmWest/North/West)	2011/5/27 12:10	6.2 *3	降雨なし No Rain	日本原子力研究開発機構 JAEA
	[32] 双葉郡浪江町赤宇木手七郎(31km北西) Futaba county Namie town Akougi Teshichiro (31kmNorth/West)	2011/5/27 12:26	15.4 *3	降雨なし No Rain	日本原子力研究開発機構 JAEA
	[34] 双葉郡浪江町津島大高木(30km西北西) Futaba county Namie town Tsushima Taikougi (30kmWest/North/West)	2011/5/27 11:58	4.4 *3	降雨なし No Rain	日本原子力研究開発機構 JAEA
	[79] 双葉郡浪江町下津島菅深(29km西北西) <u>Futaba county Namie town shimotsushima kayabuka</u> <u>(29kmWest/North/West)</u>	2011/5/27 14:25	8.0 *2	降雨なし No Rain	警察(NBC対策部隊) Police (counter NBC operations unit)
		2011/5/27 11:43	8.4 *3	降雨なし No Rain	日本原子力研究開発機構 JAEA
	[81] 双葉郡浪江町赤宇木石小屋(30km北西) Futaba county Namie town Akougi Ishikoya (30kmNorth/West)	2011/5/27 9:40	17.3 *2	降雨なし No Rain	警察(NBC対策部隊) Police (counter NBC operations unit)
	[83] 双葉郡浪江町赤宇木栢平(24km北西) <u>Futaba county Namie town Akougi Kunugidaira</u> <u>(24kmNorth/West)</u>	2011/5/27 14:35	38.2 *2	降雨なし No Rain	警察(NBC対策部隊) Police (counter NBC operations unit)
2011/5/27 11:29		38.0 *2	降雨なし No Rain	日本原子力研究開発機構 JAEA	

- * 1 GM(ガイガーミュラー計数管)による値(measured by Geiger-Müller counter)
- * 2 電離箱による値(measured by ionization chamber type survey meter)
- * 3 NaI(ヨウ化ナトリウム)シンチレータによる値(measured by NaI scintillator detector)
- * 4 測定時間内における測定値の変動範囲(variation range of the measuring data in measuring time)
- * 5 半導体検出器による値(measured by semiconductor detector)

測定場所(福島第一発電所からの距離) Reading Post(length from NPP)		測定日時 Monitoring Time	数値(マイクロシーベルト/時) Reading(unit: μ Sv / h)	天候 Weather	実施者 Reading by	
双葉郡楳葉町 Futaba county Naraha town	[45]	双葉郡楳葉町山田岡美し森(20km南) Futaba county Naraha town Yamadaoka Utsukushimori (20kmSouth)	2011/5/27 12:25	0.6 *3	降雨なし No Rain	電力会社 Electric power company
			2011/5/27 9:08	0.5 *3	降雨なし No Rain	電力会社 Electric power company
双葉郡広野町 Futaba county Hirono town	[71]	双葉郡広野町下北泊苗代麓(23km南) Futaba county Hirono town Shimokitaba Nawashirogae (23kmSouth)	2011/5/27 14:00	0.6 *2	降雨なし No Rain	警察(NBC対策部隊) Police (counter NBC operations unit)
南相馬市 Minami Soma city	[7]	南相馬市鹿島区寺内本屋敷(32km北北西) Minami Soma city Kashima ward Terauchi Motoyashiki (32kmNorth/North/West)	2011/5/27 12:49	0.8 *3	降雨なし No Rain	日本原子力研究開発機構 JAEA
	[80]	南相馬市原町区高見町(25km北) Minami Soma city Haramachi ward Takami town (25kmNorth)	2011/5/27 11:43	0.4 *3	降雨なし No Rain	日本原子力研究開発機構 JAEA
			2011/5/27 8:10	0.3 *2	降雨なし No Rain	警察(NBC対策部隊) Police (counter NBC operations unit)
	[103]	南相馬市原町区高字大豆柄内(21km北) Minami Soma city Haramachi ward taka aza Mamegarauchi (21kmNorth)	2011/5/27 11:28	0.4 *3	降雨なし No Rain	日本原子力研究開発機構 JAEA
	[107]	南相馬市原町区馬場字中内(23km北北西) Minami Soma city Haramachi ward Baba aza Nakouchi (23kmNorth/North/West)	2011/5/27 11:14	1.9 *3	降雨なし No Rain	日本原子力研究開発機構 JAEA
[108]	南相馬市原町区大原台畑(30km北北西) Minami Soma city Haramachi ward Ohara Daihata (30kmNorth/North/West)	2011/5/27 10:53	2.4 *3	降雨なし No Rain	日本原子力研究開発機構 JAEA	

(注) [76]: 同じ地区であるが数百メートル離れた地点である。

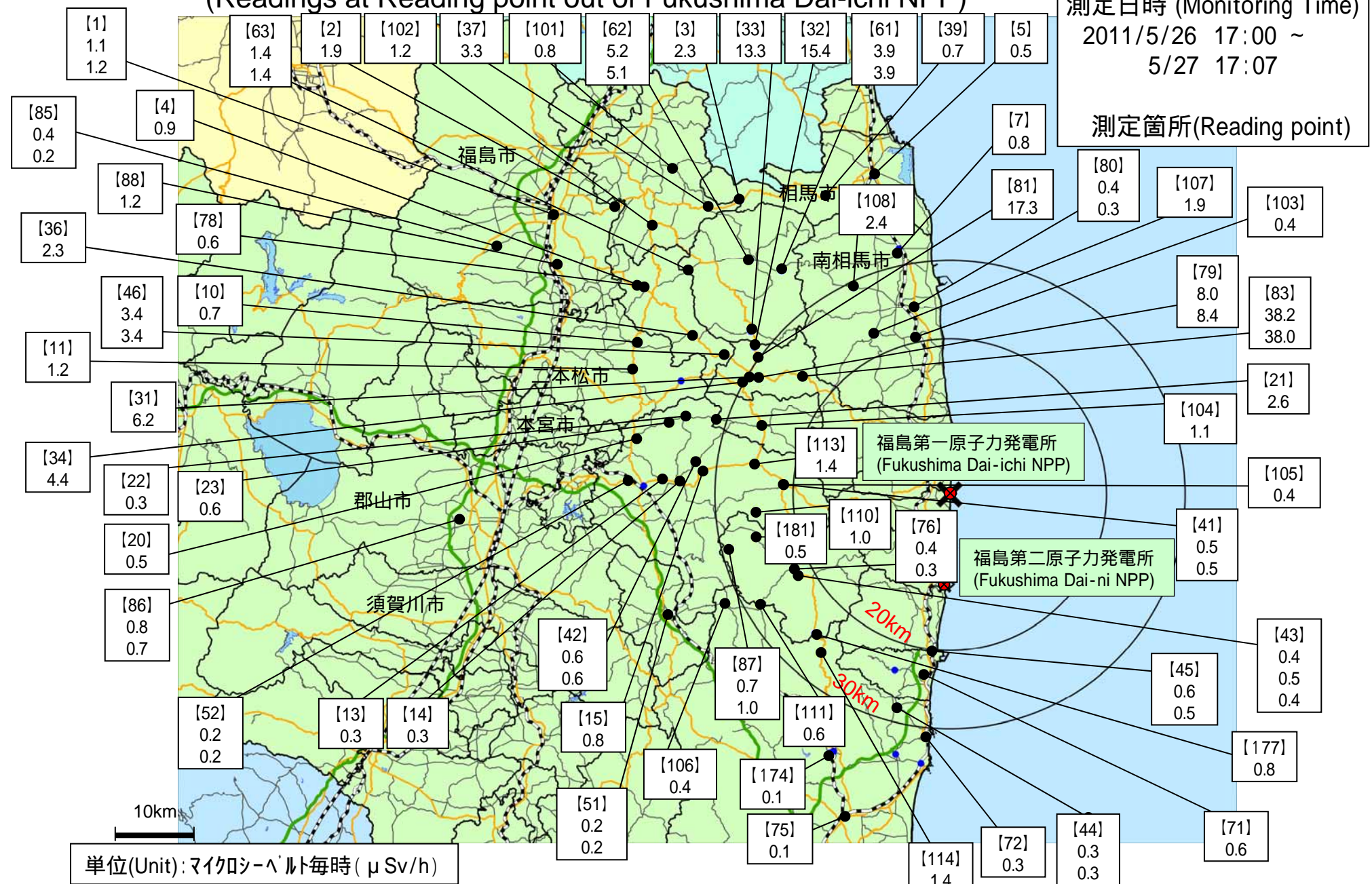
(JAEA: Japan Atomic Energy Agency)

* [76]: These are positioned in same area but a few hundred meters away.

福島第一原子力発電所周辺のモニタリング結果 (Readings at Reading point out of Fukushima Dai-ichi NPP)

測定日時 (Monitoring Time)
2011/5/26 17:00 ~
5/27 17:07

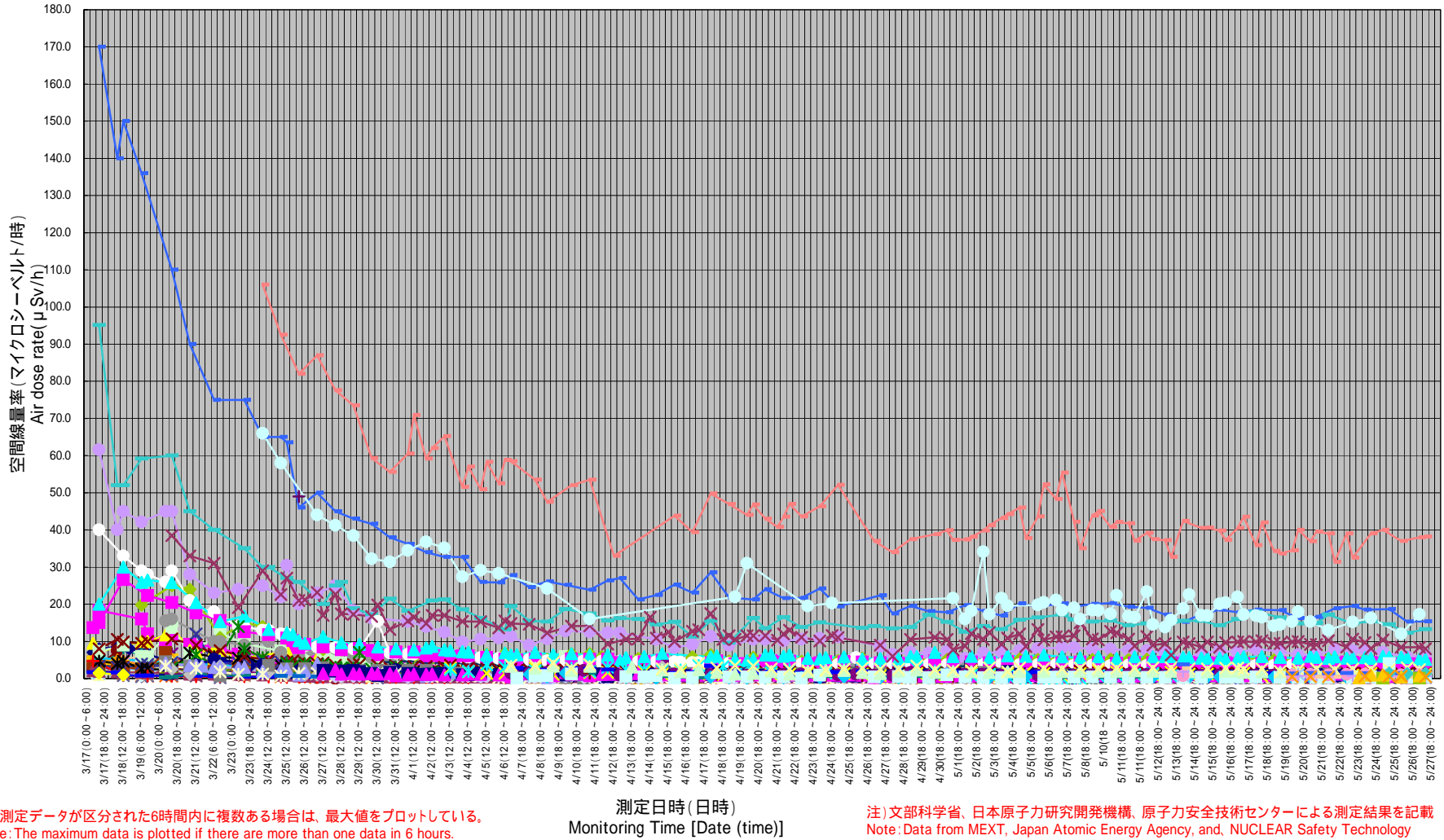
測定箇所 (Reading point)



単位(Unit): マイクロシーベルト毎時 (μSv/h)

円は範囲の概略を示す (Circles indicate approximate range.)

福島第一原子力発電所の20km以遠のモニタリング結果の推移 (Readings at Reading point out of 20 Km Zone of Fukushima Dai-ichi NPP)



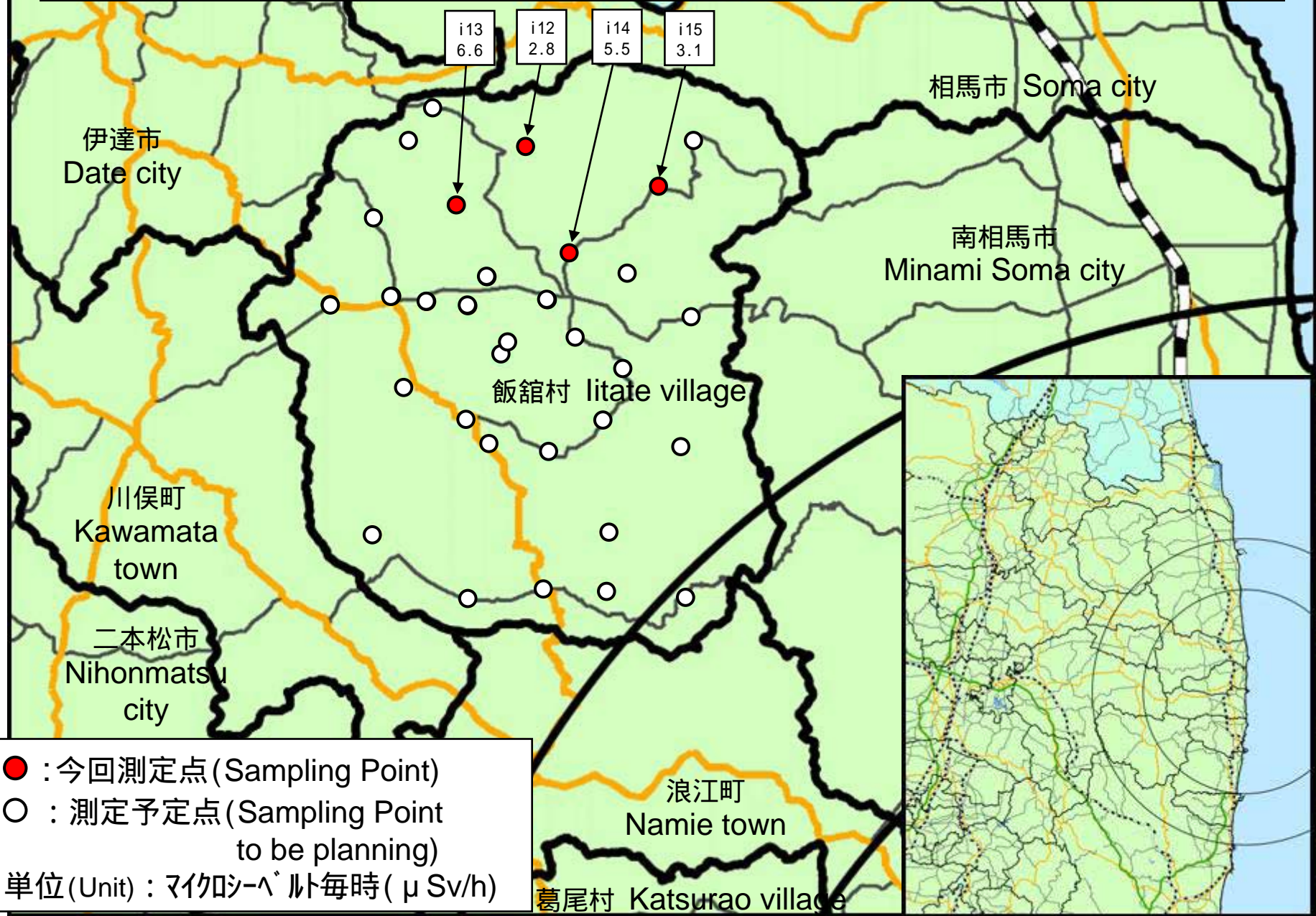
- * 1 GM(ガイガーミュラー計数管)による値(measured by Geiger-Müller counter)
- * 2 電離箱による値(measured by ionization chamber type survey meter)
- * 3 NaI(ヨウ化ナトリウム)シンチレータによる値(measured by NaI scintillator detector)
- * 4 測定時間内における測定値の変動範囲(variation range of the measuring data in measuring time)
- * 5 半導体検出器による値 (measured by semiconductor detector)

相馬郡飯館村(平成23年5月27日測定)
Soma county litate village (measured on May 27, 2011)

測定場所(福島第一発電所からの距離) Reading Post(length from NPP)		測定日時 Monitoring Time	数値(マイクロシーベルト/時)* Reading(unit: μ Sv/h)	天候 Weather	実施者 Reading by	
測定エリア Reading Point	i12	相馬郡飯館村佐須(43km北西) Soma county litate village Sasu (43kmNorth/West)	2011/5/27 9:53	2.8 *3	降雨なし No Rain	日本原子力研究開発機構 JAEA
測定エリア Reading Point	i13	相馬郡飯館村前田(43km北西) Soma county litate village Maeta (43kmNorth/West)	2011/5/27 9:42	6.6 *3	降雨なし No Rain	日本原子力研究開発機構 JAEA
測定エリア Reading Point	i14	相馬郡飯館村草野(40km北西) Soma county litate village Kusano (40kmNorth/West)	2011/5/27 10:14	5.5 *3	降雨なし No Rain	日本原子力研究開発機構 JAEA
測定エリア Reading Point	i15	相馬郡飯館村大倉(40km北西) Soma county litate village Ookura (40kmNorth/West)	2011/5/27 10:26	3.1 *3	降雨なし No Rain	日本原子力研究開発機構 JAEA

(JAEA:Japan Atomic Energy Agency)

【飯館村(平成23年5月27日測定)】
 【Iitate village (measured on May 27, 2011)】



● : 今回測定点 (Sampling Point)
 ○ : 測定予定点 (Sampling Point to be planning)
 単位 (Unit) : マイクロシーベルト毎時 (μSv/h)

- * 1 GM(ガイガーミュラー計数管)による値(measured by Geiger-Müller counter)
- * 2 電離箱による値(measured by ionization chamber type survey meter)
- * 3 NaI(ヨウ化ナトリウム)シンチレータによる値(measured by NaI scintillator detector)
- * 4 測定時間内における測定値の変動範囲(variation range of the measuring data in measuring time)
- * 5 半導体検出器による値 (measured by semiconductor detector)

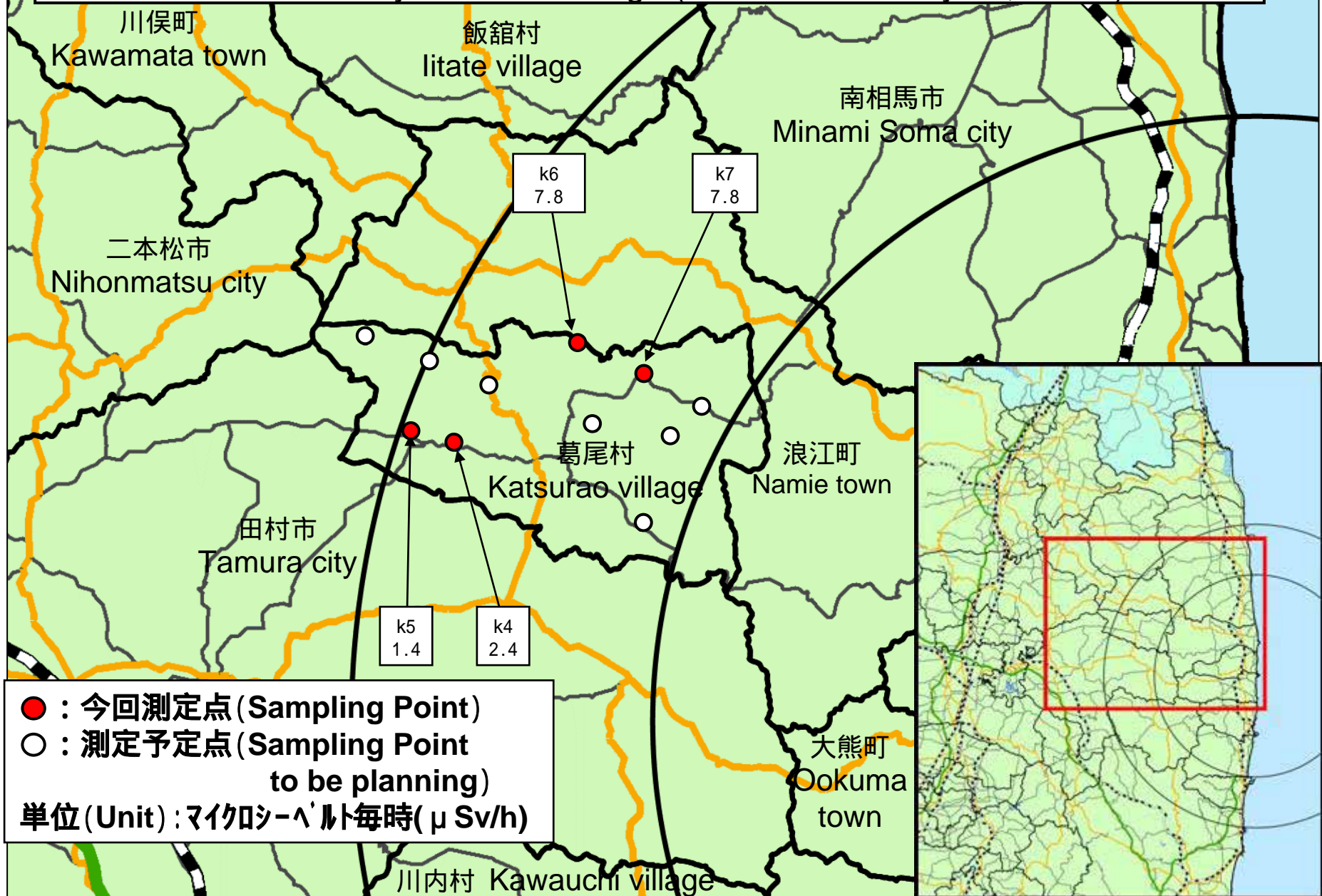
双葉郡葛尾村(平成23年5月27日測定)
Futaba county Katsurao village (measured on May 27, 2011)

測定場所(福島第一発電所からの距離) Reading Post(length from NPP)		測定日時 Monitoring Time	数値(マイクロシーベルト/時)* Reading(unit: μ Sv / h)	天候 Weather	実施者 Reading by
測定エリア Reading Point	k4 双葉郡葛尾村野川仲ノ内(28km西北西) Futaba county Katsurao village Nogawa Nakanouchi (28kmWest/North/West)	2011/5/27 10:03	2.4 *3	降雨なし No Rain	日本原子力研究開発機構 JAEA
測定エリア Reading Point	k5 双葉郡葛尾村野川湯殿(29km西北西) Futaba county Katsurao village Nogawa Yuden (29kmWest/North/West)	2011/5/27 10:08	1.4 *3	降雨なし No Rain	日本原子力研究開発機構 JAEA
測定エリア Reading Point	k6 双葉郡葛尾村葛尾広谷地(26km西北西) Futaba county Katsurao village Katsurao Hiroyaji (26kmWest/North/West)	2011/5/27 11:10	7.8 *3	降雨なし No Rain	日本原子力研究開発機構 JAEA
測定エリア Reading Point	k7 双葉郡葛尾村葛尾柏原(23km北西) Futaba county Katsurao village Katsurao Kashiwabara (23kmNorth/West)	2011/5/27 10:49	7.8 *3	降雨なし No Rain	日本原子力研究開発機構 JAEA

JAEA: Japan Atomic Energy Agency

【双葉郡葛尾村(平成23年5月27日測定)】

【 Futaba country Katsurao village (measured on May 27, 2011)】



《 日常生活と放射線 》



※ Sv【シーベルト】=放射線の種類による生物効果の定数(※) × Gy【グレイ】

※ X線、γ線では 1

Radiation in Daily-life

※Unit : μSv



※ Sv [Sievert] = Constant of organism effect by kind of radiation (※) × Gy [gray]

※ It is 1 in case of X ray and γ ray.