

東京電力株式会社福島第一原子力発電所の20km以遠のモニタリング結果について
(Readings at Reading Post out of 20 km Zone of TEPCO Fukushima Dai-ichi NPP)

平成23年7月6日 10時00分現在
(As of 10:00 July 6, 2011)

文部科学省
(Ministry of Education, Culture, Sports, Science and Technology (MEXT))

文部科学省が集計した結果
Monitoring Outputs by MEXT

注) 太字下線データが今回追加分
* Boldface and underlined readings are new.

- * 1 NaI(ヨウ化ナトリウム)シンチレータによる値(measured by NaI scintillator detector)
- * 2 電離箱による値(measured by ionization chamber type survey meter)
- * 3 半導体検出器による値(measured by semiconductor detector)

測定場所(東京電力株式会社福島第一原子力発電所からの距離) Reading Post(length from TEPCO Fukushima Dai-ichi NPP)		測定日時 Monitoring Time	数値(マイクロシーベルト/時) Reading(unit: μ Sv/h)	天候 Weather	実施者 Reading by
いわき市 Iwaki city	[38] いわき市四倉町白岩保木田(34km南南西) Iwaki City Yotsukura town Shiraiwa Hokita (34kmSouth/South/West)	2011/7/5 10:53	0.4 * ¹	降雨なし No Rain	日本原子力研究開発機構 JAEA
	[44] いわき市大久町大久矢ノ目沢(28km南南西) Iwaki city Ohisa town Ohisa Yanomezawa (28kmSouth/South/West)	2011/7/5 11:24	0.3 * ¹	降雨なし No Rain	電力会社 Electric power company
	[72] いわき市久之浜町久之浜字北荒藤(31km南) Iwaki city Hisanohama town Hisanohama aza Kitaaramaki (31kmSouth)	2011/7/5 14:20	0.2 * ²	降雨なし No Rain	警察(NBC対策部隊) Police (counter NBC operations unit)
		2011/7/5 11:25	0.4 * ¹	降雨なし No Rain	日本原子力研究開発機構 JAEA
	[73] いわき市四倉町(35km南) Iwaki City Yotsukura town (35kmSouth)	2011/7/5 11:11	0.5 * ¹	降雨なし No Rain	日本原子力研究開発機構 JAEA
	[75] いわき市内郷御厩町(43km南南西) Iwaki city Uchiougumimaya town (43kmSouth/South/West)	2011/7/5 15:22	0.1 * ²	降雨なし No Rain	警察(NBC対策部隊) Police (counter NBC operations unit)
		2011/7/5 10:30	0.2 * ¹	降雨なし No Rain	日本原子力研究開発機構 JAEA
	[84] いわき市三和町差塩(39km南西) Iwaki city Miwa-town Saiso (39kmSouth/West)	2011/7/5 9:52	0.3 * ¹	降雨なし No Rain	日本原子力研究開発機構 JAEA
	[106] いわき市川前町小白井字将監小屋(32km西南西) Iwaki city Kawamae town Ojiroi aza Syokangoya (32kmWest/South/West)	2011/7/5 12:38	0.3 * ¹	降雨なし No Rain	日本原子力研究開発機構 JAEA
	[114] いわき市小川町上小川(26km南西) Iwaki city Ogawa town Kamiogawa(26kmSouth/West)	2011/7/5 11:50	1.4 * ¹	降雨なし No Rain	日本原子力研究開発機構 JAEA
[115] いわき市川前町下桶売荻(28km南西) Iwaki city Kawamae town Simookeuri Ogi(28kmSouth/West)	2011/7/5 12:14	2.7 * ¹	降雨なし No Rain	日本原子力研究開発機構 JAEA	
[174] いわき市小川町高萩(36km南南西) Iwaki city Ogawa town Takahagi (36kmSouth/South/West)	2011/7/5 10:35	0.1 * ²	降雨なし No Rain	警察(NBC対策部隊) Police (counter NBC operations unit)	
郡山市 Koriyama city	[86] 郡山市大槻町長右工門林(63km西) Koriyama city Ootsuki town Choemonbayashi(63kmWest)	2011/7/5 15:00	0.6 * ³	降雨なし No Rain	防衛省 Ministry of Defense
相馬市 Soma city	[5] 相馬市中野寺前(42km北北西) Soma city Nakanoteramae (42kmNorth/North/West)	2011/7/5 10:55	0.4 * ¹	降雨なし No Rain	文部科学省 MEXT
	[39] 相馬市山上上並木(41km北北西) Soma city Yamakami Kaminamiki (41kmNorth/North/West)	2011/7/5 10:38	0.5 * ¹	降雨なし No Rain	文部科学省 MEXT
相馬郡飯館村 Soma county litate Village	[33] 相馬郡飯館村長泥(33km北西) Soma county litate Village Nagadoro (33kmNorth/West)	2011/7/5 9:48	12.1 * ¹	降雨あり Rain	文部科学省 MEXT
伊達市 Date city	[3] 伊達市霊山町石田彦平(46km北西) Date city Ryozen town Ishida Hikohei(46kmNorth/West)	2011/7/5 10:11	2.1 * ¹	降雨なし No Rain	文部科学省 MEXT
	[37] 伊達市霊山町石田宝司沢(48km北西) Date city Ryozen town Ishida Hojizawa (48kmNorth/West)	2011/7/5 10:01	2.8 * ¹	降雨なし No Rain	文部科学省 MEXT
	[101] 伊達市霊山町大石字三ノ輪(55km北西) Date city Ryozen town Oishi aza Minowa (55kmNorth/West)	2011/7/5 9:37	0.2 * ¹	降雨あり Rain	文部科学省 MEXT
	[102] 伊達市月鏡町(51km北西) Date city Tsukidate town (51kmNorth/West)	2011/7/5 14:52	0.9 * ¹	降雨なし No Rain	文部科学省 MEXT

測定場所 (東京電力株式会社福島第一原子力発電所からの距離) Reading Post (length from TEPCO Fukushima Dai-ichi NPP)		測定日時 Monitoring Time	数値(マイクロシーベルト/時) Reading (unit : μ Sv / h)	天候 Weather	実施者 Reading by	
伊達郡川俣町 Date county Kawamata town	[4]	伊達郡川俣町大字鶴沢字川端 (47km北西) Date county Kawamata town oaza Tsurusawa aza Kawabata (47kmNorth/West)	2011/7/5 9:08	0.8 * ¹	降雨あり Rain	文部科学省 MEXT
	[36]	伊達郡川俣町山木屋大洪 (38km西北西) Date county Kawamata town Yamakiya Oonukari (38kmWest/North/West)	2011/7/5 9:30	2.0 * ¹	降雨あり Rain	文部科学省 MEXT
	[46]	伊達郡川俣町山木屋向山(34km西北西) Date county Kawamata town Yamakiya Mukaidayama (34kmWest/North/West)	2011/7/5 11:20	3.1 *¹	降雨なし No Rain	電力会社 Electric power company
	[78]	伊達郡川俣町鶴沢(48km北西) Date county Kawamata town oaza Tsurusawa (48kmWest/North/West)	2011/7/5 11:33	0.8 *²	降雨なし No Rain	警察(NBC対策部隊) Police (counter NBC operations unit)
田村市 Tamura city	[13]	田村市常葉町西向屋形 (37km西) Tamura city Tokiwa town Nishimuki Yakata (37kmWest)	2011/7/5 9:43	0.2 * ¹	降雨なし No Rain	日本原子力研究開発機構 JAEA
	[14]	田村市常葉町常葉内町 (34km西) Tamura city Tokiwa town Tokiwa Uchimachi (34kmWest)	2011/7/5 9:54	0.2 * ¹	降雨なし No Rain	日本原子力研究開発機構 JAEA
	[15]	田村市常葉町山根鹿島 (32km西) Tamura city Tokiwa town Yamane Kashima (32kmWest)	2011/7/5 10:06	0.6 * ¹	降雨なし No Rain	日本原子力研究開発機構 JAEA
	[20]	田村市船引町新館下 (41km西) Tamura city Funehiki town Niitate shimo (41kmWest)	2011/7/5 12:14	0.5 * ¹	降雨なし No Rain	文部科学省 MEXT
	[22]	田村市船引町上移字後田 (35km西北西) Tamura city Funehiki town Kamiutsushi aza Ushirota (35kmWest/North/West)	2011/7/5 12:00	0.3 * ¹	降雨なし No Rain	文部科学省 MEXT
	[23]	田村市船引町南移水中内 (37km西北西) Tamura city Funehiki town Minamiutsushi Suichu-uchi (37kmWest/North/West)	2011/7/5 12:08	0.5 * ¹	降雨なし No Rain	文部科学省 MEXT
	[41]	田村市都路町古道(21km西) Tamura city Miyakoji town Furumichi (21kmWest)	2011/7/5 10:23	0.5 *¹	降雨なし No Rain	電力会社 Electric power company
	[42]	田村市常葉町山根高岡(33km西) Tamura city Tokiwa town Yamane Tomioka (33kmWest)	2011/7/5 9:40	0.6 *¹	降雨あり Rain	電力会社 Electric power company
	[105]	田村市都路町古道字寺ノ前 (21km西) Tamura city Miyakoji town Furumichi aza Teranomae (21kmWest)	2011/7/5 10:36	0.4 * ¹	降雨なし No Rain	日本原子力研究開発機構 JAEA
	[113]	田村市都路町岩井沢 (25km西) Tamura city Miyakoji town Iwaizawa (25kmWest)	2011/7/5 10:24	1.3 * ¹	降雨なし No Rain	日本原子力研究開発機構 JAEA
[110]	田村市都路町古道 (25km西) Tamura city Miyakoji town Furumichi (25kmWest)	2011/7/5 10:50	0.8 * ¹	降雨なし No Rain	日本原子力研究開発機構 JAEA	
二本松市 Nihonmatsu city	[10]	二本松市針道中島 (44km西北西) Nihonmatsu city Harimichi Nakajima (44kmWest/North/West)	2011/7/5 12:38	0.6 * ¹	降雨なし No Rain	文部科学省 MEXT
	[11]	二本松市太田字下田 (43km西北西) Nihonmatsu city Ota aza Shimoda (43kmWest/North/West)	2011/7/5 12:27	0.9 * ¹	降雨なし No Rain	文部科学省 MEXT
福島市 Fukushima city	[1]	福島市杉妻町 (62km北西) Fukushima city Sugitsuma town (62kmNorth/West)	2011/7/5 8:35	1.0 * ¹	降雨あり Rain	文部科学省 MEXT
	[2]	福島市大波滝ノ入 (56km北西) Fukushima city Onami Takinoiri (56kmNorth/West)	2011/7/5 9:07	1.5 * ¹	降雨あり Rain	文部科学省 MEXT
	[85]	福島市荒井原宿(66km西北西) Fukushima city Arai Harajiku (66kmWest/North/West)	2011/7/5 15:00	0.3 *³	降雨なし No Rain	防衛省 Ministry of Defense
	[88]	福島市光が丘(58km西北西) Fukushima city Hikarigaoka (58kmWest/North/West)	2011/7/4 18:00	0.1 *³	降雨なし No Rain	防衛省 Ministry of Defense
双葉郡葛尾村 Futaba County Katsurao Village	[21]	双葉郡葛尾村上野川 (32km西北西) Futaba County Katsurao Village Kaminogawa (32kmWest/North/West)	2011/7/5 11:50	1.9 * ¹	降雨なし No Rain	文部科学省 MEXT
	[104]	双葉郡葛尾村大字落合字落合 (25km西北西) Futaba county Katsurao village Oaza Ochiai aza Ochiai (25kmWest/North/West)	2011/7/5 11:39	1.1 * ¹	降雨なし No Rain	文部科学省 MEXT

測定場所 (東京電力株式会社福島第一原子力発電所からの距離) Reading Post (length from TEPCO Fukushima Dai-ichi NPP)		測定日時 Monitoring Time	数値(マイクロシーベルト/時) Reading (unit : μ Sv / h)	天候 Weather	実施者 Reading by
双葉郡川内村 Futaba county Kawauchi Village	[43] 双葉郡川内村下川内宮渡(22km西南西) Futaba county Kawauchi Village Shimokawauchi Miyawata (22kmWest/South/West)	2011/7/5 11:30	0.5 ^{*1}	降雨なし No Rain	日本原子力研究開発機構 JAEA
		2011/7/5 9:30	0.3 ^{*1}	降雨なし No Rain	電力会社 Electric power company
	[76] 双葉郡川内村上川内早渡(22km西南西)(注) Futaba county Kawauchi Village Kamikawauchi Hayawata (22kmWest/South/West)*	2011/7/5 11:18	0.4 ^{*1}	降雨なし No Rain	日本原子力研究開発機構 JAEA
		2011/7/5 9:32	0.2 ^{*2}	降雨なし No Rain	警察(NBC対策部隊) Police (counter NBC operations unit)
	[177] 双葉郡川内村下川内(25km西南西) Futaba county Kawauchi Village Shimokawauch (25kmSouth/West)	2011/7/5 9:54	1.0 ^{*2}	降雨なし No Rain	警察(NBC対策部隊) Police (counter NBC operations unit)
	[87] 双葉郡川内村上川内花ノ内(29km西南西) Futaba county Kawauchi Village Kamikawauchi Hananouchi (29kmWest/South/West)	2011/7/5 15:00	0.8 ^{*2}	降雨なし No Rain	防衛省 Ministry of Defense
	[111] 双葉郡川内村上川内(28km西南西) Futaba county Kawauchi Village Kamikawauchi (28kmWest/South/West)	2011/7/5 12:25	0.6 ^{*1}	降雨なし No Rain	日本原子力研究開発機構 JAEA
[181] 双葉郡川内村上川内(25km西南西) Futaba county Kawauchi Village Kamikawauchi (25kmWest/South/West)	2011/7/5 11:04	0.5 ^{*1}	降雨なし No Rain	日本原子力研究開発機構 JAEA	
双葉郡浪江町 Futaba county Namie town	[31] 双葉郡浪江町津島仲沖(30km西北西) Futaba county Namie town Tsushima Nakaoki (30kmWest/North/West)	2011/7/5 10:14	6.2 ^{*1}	降雨なし No Rain	文部科学省 MEXT
	[32] 双葉郡浪江町赤宇木七郎(31km北西) Futaba county Namie town Akougi Teshichiro (31kmNorth/West)	2011/7/5 10:01	16.2 ^{*1}	降雨あり Rain	文部科学省 MEXT
	[34] 双葉郡浪江町津島大高木(30km西北西) Futaba county Namie town Tsushima Taikougi (30kmWest/North/West)	2011/7/5 11:25	4.5 ^{*1}	降雨なし No Rain	文部科学省 MEXT
	[79] 双葉郡浪江町下津島鶯渡(29km西北西) Futaba county Namie town shimotsushima kayabuka (29kmWest/North/West)	2011/7/5 10:45	7.5 ^{*2}	降雨なし No Rain	警察(NBC対策部隊) Police (counter NBC operations unit)
		2011/7/5 10:23	8.8 ^{*1}	降雨なし No Rain	文部科学省 MEXT
	[81] 双葉郡浪江町赤宇木石小屋(30km北西) Futaba county Namie town Akougi Ishikoya (30kmNorth/West)	2011/7/5 10:33	21.8 ^{*2}	降雨なし No Rain	警察(NBC対策部隊) Police (counter NBC operations unit)
	[83] 双葉郡浪江町赤宇木枡平(24km北西) Futaba county Namie town Akougi Kunugidaira (24kmNorth/West)	2011/7/5 14:10	37.5 ^{*2}	降雨なし No Rain	警察(NBC対策部隊) Police (counter NBC operations unit)
	2011/7/5 10:49	35.0 ^{*2}	降雨なし No Rain	文部科学省 MEXT	
双葉郡榎葉町 Futaba county Naraha town	[45] 双葉郡榎葉町山田岡美し森(20km南) Futaba county Naraha town Yamadaoka Utsukushimori (20kmSouth)	2011/7/5 12:24	0.4 ^{*1}	降雨なし No Rain	電力会社 Electric power company
双葉郡広野町 Futaba county Hirono town	[71] 双葉郡広野町下北泊苗代替(23km南) Futaba county Hirono town Shimokitaba Nawashirogae (23kmSouth)	2011/7/5 12:44	0.5 ^{*2}	降雨なし No Rain	警察(NBC対策部隊) Police (counter NBC operations unit)
		2011/7/5 11:40	0.5 ^{*1}	降雨なし No Rain	日本原子力研究開発機構 JAEA
	[112] 双葉郡広野町上浅見川(24km南南西) Futaba county Hirono town Kamiazamigawa (24kmSouth/South/West)	2011/7/5 11:55	0.6 ^{*1}	降雨なし No Rain	日本原子力研究開発機構 JAEA

測定場所 (東京電力株式会社福島第一原子力発電所からの距離) Reading Post(length from TEPCO Fukushima Dai-ichi NPP)		測定日時 Monitoring Time	数値(マイクロシーベルト/時) Reading(unit : μ Sv / h)	天候 Weather	実施者 Reading by	
南相馬市 Minami Soma city	[7]	南相馬市鹿島区寺内本屋敷(32km北北西) Minami Soma city Kashima ward Terauchi Motoyashiki (32kmNorth/North/West)	2011/7/5 11:15	0.5 *1	降雨なし No Rain	文部科学省 MEXT
	[80]	南相馬市原町区高見町(25km北) Minami Soma city Haramachi ward Takami town (25kmNorth)	2011/7/5 12:19	0.4 *1	降雨なし No Rain	文部科学省 MEXT
			2011/7/5 7:50	0.3 *2	降雨なし No Rain	警察(NBC対策部隊) Police (counter NBC operations unit)
	[103]	南相馬市原町区高大豆柄内(21km北) Minami Soma city Haramachi ward taka Mamegarauchi (21kmNorth)	2011/7/5 12:35	0.3 *1	降雨なし No Rain	文部科学省 MEXT
	[107]	南相馬市原町区馬場下中内(23km北北西) Minami Soma city Haramachi ward Baba Shimonakanouchi (23kmNorth/North/West)	2011/7/5 12:50	1.3 *1	降雨なし No Rain	文部科学省 MEXT
	[108]	南相馬市原町区大原台畑(30km北北西) Minami Soma city Haramachi ward Ohara Daihata (30kmNorth/North/West)	2011/7/5 13:05	2.1 *1	降雨なし No Rain	文部科学省 MEXT

(注) [71] [76] : 同じ地区であるが数百メートル離れた地点である。

* [71] [76] : These are positioned in same area but a few hundred meters away.

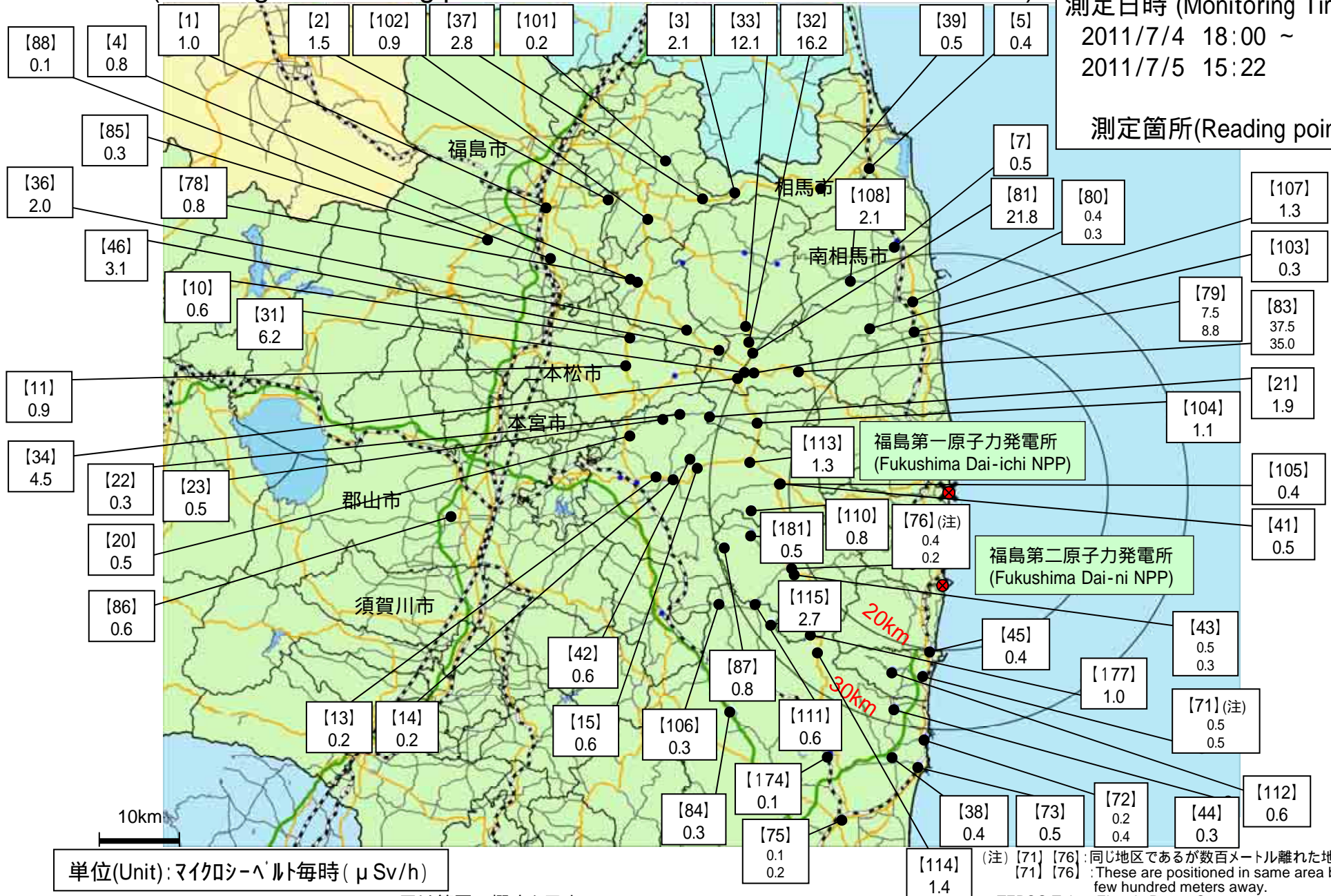
(TEPCO : Tokyo Electric Power Company)

(JAEA : Japan Atomic Energy Agency)

東京電力株式会社福島第一原子力発電所周辺のモニタリング結果 (Readings at Reading point out of TEPCO Fukushima Dai-ichi NPP)

測定日時 (Monitoring Time)
2011/7/4 18:00 ~
2011/7/5 15:22

測定箇所(Reading point)



単位(Unit): マイクロシーベルト毎時 (μ Sv/h)

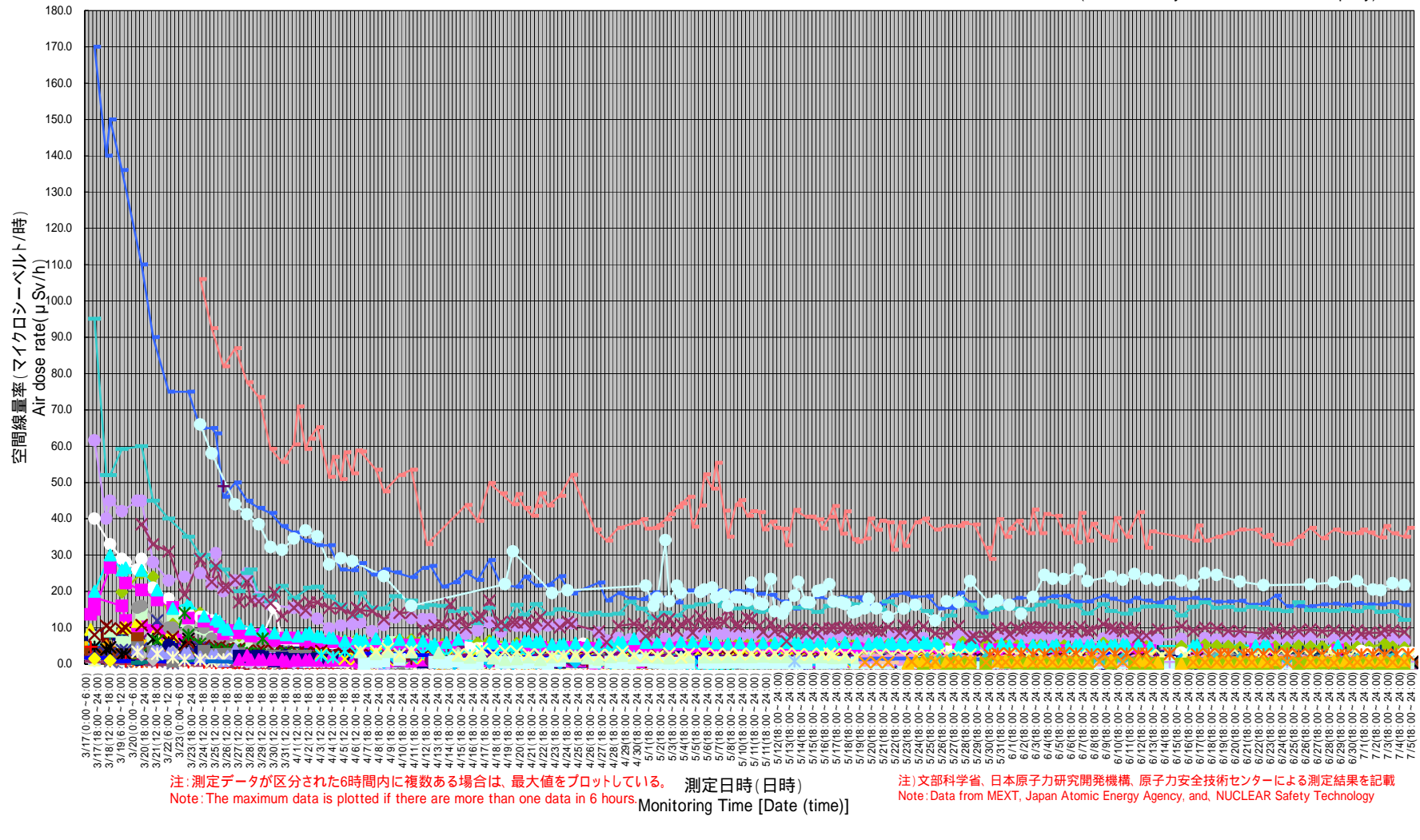
円は範囲の概略を示す (Circles indicate approximate range.)

(注) [71] [76]: 同じ地区であるが数百メートル離れた地点である。
[71] [76]: These are positioned in same area but a few hundred meters away.

TEPCO: Tokyo Electric Power Company

東京電力株式会社福島第一原子力発電所の20km以遠のモニタリング結果の推移 (Readings at Reading point out of 20 km Zone of TEPCO Fukushima Dai-ichi NPP)

(TEPCO: Tokyo Electric Power Company)



- 1
- 2
- 3
- 4
- 5
- 6
- 7
- 9
- 10
- 11
- 12
- 13
- 14
- 15
- 16
- 20
- 21
- 22
- 23
- 31
- 32
- 33
- 34
- 35
- 36
- 37
- 38
- 41
- 42
- 43
- 44
- 45
- 46
- 51
- 52
- 53
- 61
- 62
- 63
- 71
- 72
- 73
- 74
- 75
- 76
- 77
- 78
- 79
- 81
- 82
- 83
- 84
- 85
- 86
- 87
- 88
- 89
- 101
- 102
- 103
- 104
- 105
- 106
- 107
- 108
- 109
- 110
- 111
- 112
- 113
- 114
- 115
- 174
- 177
- 181

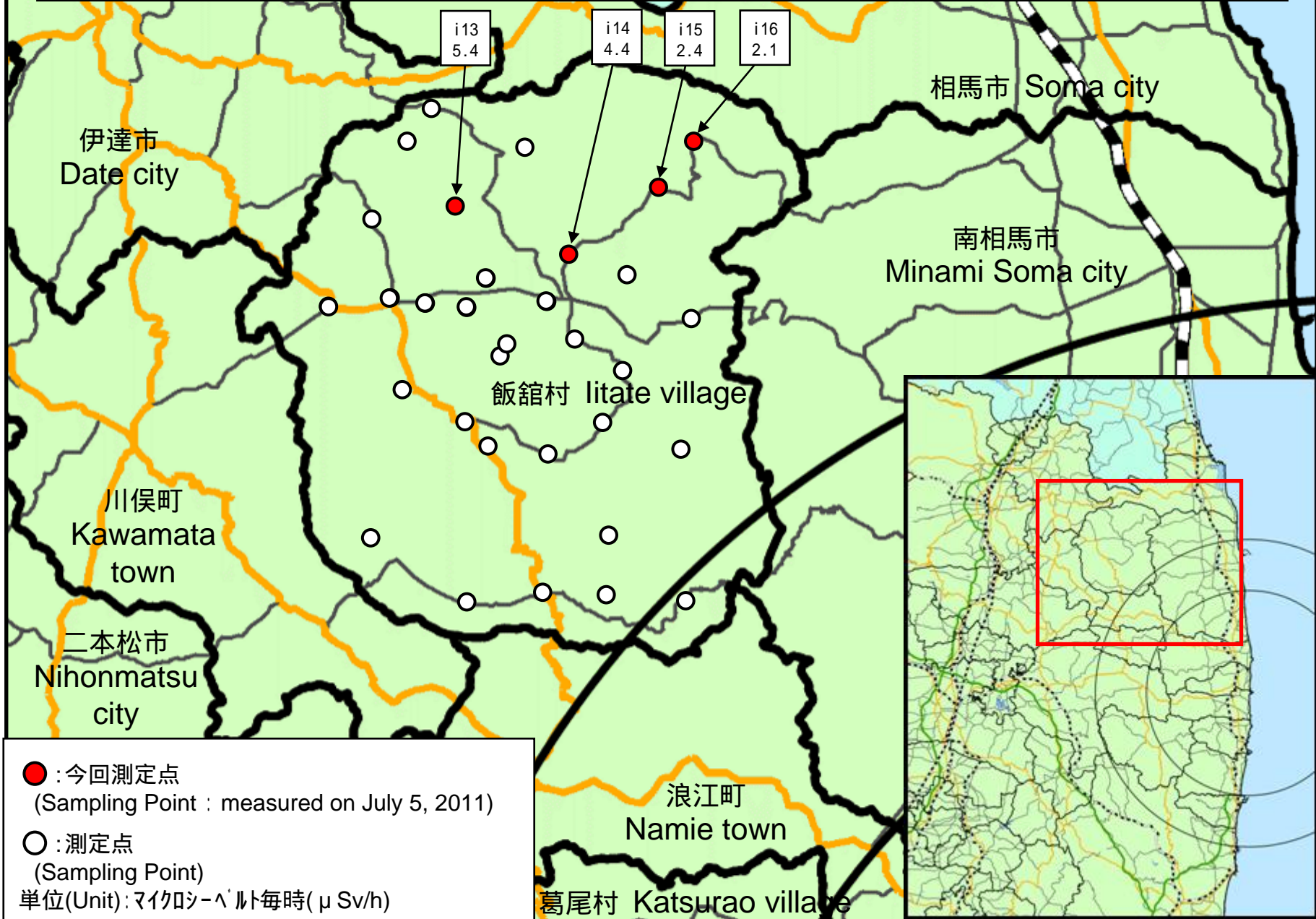
相馬郡飯館村(平成23年7月5日測定)

Soma county litate village (measured on July 5, 2011)

Nal(ヨウ化ナトリウム)シンチレータによる値(measured by NaI scintillator detector)

測定場所(東京電力株式会社福島第一発電所からの距離) Reading Post(length from TEPCO Fukushima Dai-ichi NPP)		測定日時 Monitoring Time	数値(マイクロシーベルト/時) Reading(unit : μ Sv / h)	天候 Weather	実施者 Reading by	
測定エリア Reading Point	i13	相馬郡飯館村前田(43km北西) Soma county litate village Maeta (43kmNorth/West)	2011/7/5 14:29	5.4	降雨なし No Rain	文部科学省 MEXT
測定エリア Reading Point	i14	相馬郡飯館村草野(40km北西) Soma county litate village Kusano (40kmNorth/West)	2011/7/5 14:07	4.4	降雨なし No Rain	文部科学省 MEXT
測定エリア Reading Point	i15	相馬郡飯館村大倉(40km北北西) Soma county litate village Ookura (40kmNorth/North/West)	2011/7/5 13:31	2.4	降雨なし No Rain	文部科学省 MEXT
測定エリア Reading Point	i16	相馬郡飯館村大倉(40km北北西) Soma county litate village Ookura (40kmNorth/North/West)	2011/7/5 13:50	2.1	降雨なし No Rain	文部科学省 MEXT

【飯館村(平成23年7月5日測定)】
 【Iitate village (measured on July 5, 2011)】



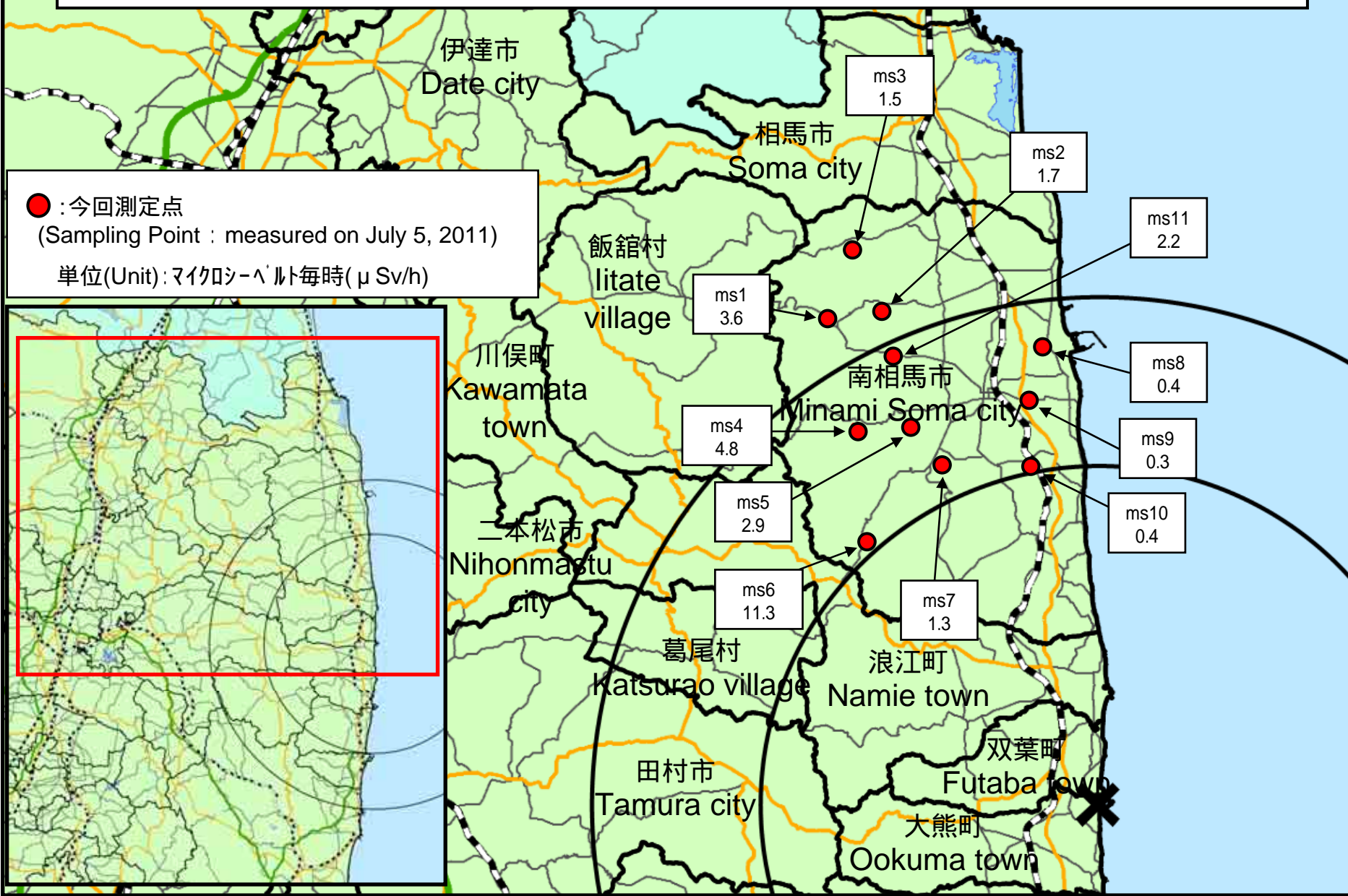
● : 今回測定点
 (Sampling Point : measured on July 5, 2011)
 ○ : 測定点
 (Sampling Point)
 単位(Unit) : マイクロシーベルト毎時(μSv/h)

南相馬市(平成23年7月5日測定)
Minami Soma city (measured on July 5, 2011)

Nal(ヨウ化ナトリウム)シンチレータによる値
(measured by Nal scintillator detector)

測定場所(福島第一原子力発電所からの距離) Reading Post(length from NPP)		測定日時 Monitoring Time	数値(マイクロシーベルト/時) Reading(unit : μ Sv / h)	天候 Weather	実施者 Reading by
測定エリア Reading Point	ms1 南相馬市原町区大原字蛇石 (33km北北西) Minami Soma city Haramachi ward Ohara aza hebiishi (33kmNorth/North/West)	2011/7/5 10:52	3.6	降雨なし No Rain	福島県 Fukushima Prefecture
測定エリア Reading Point	ms2 南相馬市鹿島区檜原字釜灰 (32km北北西) Minai Soma city Kashima ward Jisabara aza kamabai (32kmNorth/North/West)	2011/7/5 11:24	1.7	降雨なし No Rain	福島県 Fukushima Prefecture
測定エリア Reading Point	ms3 南相馬市鹿島区上栢窪字鹿ノ代 (36km北北西) Minami Soma city Kashima ward Kamitochikubo aza kanodai (36kmNorth/North/West)	2011/7/5 11:42	1.5	降雨なし No Rain	福島県 Fukushima Prefecture
測定エリア Reading Point	ms4 南相馬市原町区高倉字森 (27km北北西) Minami Soma city Haramachi ward Takanokura aza mori (25kmNorth/North/West)	2011/7/5 14:58	4.8	降雨なし No Rain	福島県 Fukushima Prefecture
測定エリア Reading Point	ms5 南相馬市原町区高倉字堂前 (25km北北西) Minami Soma city Haramachi ward Takanokura aza domae (25kmNorth/North/West)	2011/7/5 15:14	2.9	降雨なし No Rain	福島県 Fukushima Prefecture
測定エリア Reading Point	ms6 南相馬市原町区馬場字五台山 (21km北北西) Minami Soma city Haramachi ward Baba aza godaisan (21kmNorth/West)	2011/7/5 14:11	11.3	降雨なし No Rain	福島県 Fukushima Prefecture
測定エリア Reading Point	ms7 南相馬市原町区馬場字中内 (22km北北西) Minami Soma city Haramachi ward Baba aza nakauchi (22kmNorth/North/West)	2011/7/5 14:35	1.3	降雨なし No Rain	福島県 Fukushima Prefecture
測定エリア Reading Point	ms8 南相馬市原町区金沢字追合 (27km北) Minami Soma city Haramachi ward Kanezawa aza oiai (27kmNorth)	2011/7/5 12:25	0.4	降雨なし No Rain	福島県 Fukushima Prefecture
測定エリア Reading Point	ms9 南相馬市原町区高見町 (24km北) Minami Soma city Haramachi ward Takami town (24kmNorth)	2011/7/5 13:09	0.3	降雨なし No Rain	福島県 Fukushima Prefecture
測定エリア Reading Point	ms10 南相馬市原町区高字大豆柄内 (21km北) Minami Soma city Haramachi ward Taka aza mamegarauchi (21kmNorth)	2011/7/5 13:42	0.4	降雨なし No Rain	福島県 Fukushima Prefecture
測定エリア Reading Point	ms11 南相馬市原町区大原字台畑 (29km北北西) Minami Soma city Haramachi ward Ohara aza daihata (29kmNorth/North/West)	2011/7/5 11:08	2.2	降雨なし No Rain	福島県 Fukushima Prefecture

【南相馬市(平成23年7月5日測定)】
【Minami Soma city (measured on July 5, 2011)】



《 日常生活と放射線 》



※ Sv【シーベルト】=放射線の種類による生物効果の定数(※) × Gy【グレイ】

※ X線、γ線では 1

Radiation in Daily-life

※Unit : μSv



※ Sv [Sievert] = Constant of organism effect by kind of radiation (※) \times Gy [gray]

※ It is 1 in case of X ray and γ ray.