

東京電力株式会社福島第一原子力発電所の20km以遠のモニタリング結果について
(Readings at Reading Post out of 20 km Zone of TEPCO Fukushima Dai-ichi NPP)

平成23年7月5日 10時00分現在
(As of 10:00 July 5, 2011)

文 部 科 学 省
(Ministry of Education, Culture, Sports, Science and Technology (MEXT))

文部科学省が集計した結果
Monitoring Outputs by MEXT

注) 太字下線データが今回追加分
* Boldface and underlined readings are new.

- * 1 NaI(ヨウ化ナトリウム)シンチレータによる値(measured by NaI scintillator detector)
- * 2 電離箱による値(measured by ionization chamber type survey meter)
- * 3 半導体検出器による値(measured by semiconductor detector)

測定場所(東京電力株式会社福島第一原子力発電所からの距離) Reading Post(length from TEPCO Fukushima Dai-ichi NPP)		測定日時 Monitoring Time	数値(マイクロシーベルト/時) Reading(unit: μ Sv/h)	天候 Weather	実施者 Reading by
いわき市 Iwaki city	[38] いわき市四倉町白岩保木田(34km南南西) Iwaki City Yotsukura town Shiraiwa Hokita (34kmSouth/South/West)	2011/7/4 10:58	0.4 * ¹	降雨なし No Rain	文部科学省 MEXT
	[44] <u>いわき市大久町大久矢ノ目沢(28km南南西)</u> <u>Iwaki city Ohisa town Ohisa Yanomezawa</u> <u>(28kmSouth/South/West)</u>	<u>2011/7/4 11:50</u>	<u>0.3</u> * ¹	<u>降雨なし</u> <u>No Rain</u>	<u>電力会社</u> <u>Electric power company</u>
	[72] <u>いわき市久之浜町久之浜字北荒藤(31km南)</u> <u>Iwaki city Hisanohama town Hisanohama aza Kitaaramaki</u> <u>(31kmSouth)</u>	<u>2011/7/4 13:28</u>	<u>0.1</u> * ²	<u>降雨なし</u> <u>No Rain</u>	<u>警察(NBC対策部隊)</u> <u>Police (counter NBC operations unit)</u>
		2011/7/4 11:41	0.4 * ¹	降雨なし No Rain	文部科学省 MEXT
	[73] いわき市四倉町(35km南) Iwaki City Yotsukura town (35kmSouth)	2011/7/4 11:16	0.5 * ¹	降雨なし No Rain	文部科学省 MEXT
	[75] <u>いわき市内郷御殿町(43km南南西)</u> <u>Iwaki city Uchigoumimaya town</u> <u>(43kmSouth/South/West)</u>	<u>2011/7/4 14:47</u>	<u>0.1</u> * ²	<u>降雨なし</u> <u>No Rain</u>	<u>警察(NBC対策部隊)</u> <u>Police (counter NBC operations unit)</u>
		2011/7/4 10:28	0.2 * ¹	降雨なし No Rain	文部科学省 MEXT
	[84] いわき市三和町差塩(39km南西) Iwaki city Miwa-town Saiso (39kmSouth/West)	2011/7/4 9:54	0.3 * ¹	降雨なし No Rain	文部科学省 MEXT
	[106] <u>いわき市川前町小白井字将監小屋(32km西南西)</u> <u>Iwaki city Kawamae town Ojiro aza Syokangoya</u> <u>(32kmWest/South/West)</u>	<u>2011/7/4 14:02</u>	<u>0.3</u> * ¹	<u>降雨なし</u> <u>No Rain</u>	<u>文部科学省</u> <u>MEXT</u>
	[114] いわき市小川町上小川(26km南西) Iwaki city Ogawa town Kamiogawa(26kmSouth/West)	2011/7/4 11:57	1.4 * ¹	降雨なし No Rain	文部科学省 MEXT
	[115] いわき市川前町下桶売萩(28km南西) Iwaki city Kawamae town Simookeuri Ogi(28kmSouth/West)	2011/7/4 13:38	2.7 * ¹	降雨なし No Rain	文部科学省 MEXT
	[174] いわき市小川町高萩(36km南南西) Iwaki city Ogawa town Takahagi (36kmSouth/South/West)	2011/7/4 10:32	0.1 * ²	降雨なし No Rain	警察(NBC対策部隊) Police (counter NBC operations unit)
郡山市 Koriyama city	[86] <u>郡山市大槻町長右工門林(63km西)</u> <u>Koriyama city Ootsuki town Choemonbayashi(63kmWest)</u>	<u>2011/7/4 15:00</u>	<u>0.6</u> * ³	<u>降雨なし</u> <u>No Rain</u>	<u>防衛省</u> <u>Ministry of Defense</u>
		<u>2011/7/4 10:00</u>	<u>0.9</u> * ³	<u>降雨なし</u> <u>No Rain</u>	<u>防衛省</u> <u>Ministry of Defense</u>
相馬市 Soma city	[5] 相馬市中野寺前(42km北北西) Soma city Nakanoteramae (42kmNorth/North/West)	2011/7/4 11:26	0.4 * ¹	降雨なし No Rain	日本原子力研究開発機構 JAEA
	[39] 相馬市山上上並木(41km北北西) Soma city Yamakami Kaminamiki (41kmNorth/North/West)	2011/7/4 11:09	0.6 * ¹	降雨なし No Rain	日本原子力研究開発機構 JAEA
相馬郡飯館村 Soma county litate Village	[33] 相馬郡飯館村長泥(33km北西) Soma county litate Village Nagadoro (33kmNorth/West)	2011/7/4 9:42	14.5 * ¹	降雨なし No Rain	日本原子力研究開発機構 JAEA
	[61] <u>相馬郡飯館村八木沢(36km北西)</u> <u>Soma county litate Village Yaqisawa</u> <u>(36kmNorth/West)</u>	<u>2011/7/4 15:54</u>	<u>3.5</u> * ¹	<u>降雨なし</u> <u>No Rain</u>	<u>福島県</u> <u>Fukushima Prefecture</u>
		<u>2011/7/4 12:59</u>	<u>3.5</u> * ¹	<u>降雨なし</u> <u>No Rain</u>	<u>福島県</u> <u>Fukushima Prefecture</u>

測定場所 (東京電力株式会社福島第一原子力発電所からの距離) Reading Post (length from TEPCO Fukushima Dai-ichi NPP)		測定日時 Monitoring Time	数値(マイクロシーベルト/時) Reading (unit : μ Sv / h)	天候 Weather	実施者 Reading by	
相馬郡飯館村 Soma county litate Village	[62]	相馬郡飯館村草野大師堂 (39km北西) Soma county litate Village Kusano Taishido (39kmNorth/West)	2011/7/4 16:05	4.3 ^{*1} —	降雨なし No Rain	福島県 Fukushima Prefecture
			2011/7/4 12:45	4.4 ^{*1} —	降雨なし No Rain	福島県 Fukushima Prefecture
	[63]	相馬郡飯館村二枚橋 (44km北西) Soma county litate Village Nimaibashi (44kmNorth/West)	2011/7/4 16:39	1.2 ^{*1} —	降雨なし No Rain	福島県 Fukushima Prefecture
			2011/7/4 11:35	1.2 ^{*1} —	降雨なし No Rain	福島県 Fukushima Prefecture
伊達市 Date city	[3]	伊達市霊山町石田彦平 (46km北西) Date city Ryozen town Ishida Hikohei(46kmNorth/West)	2011/7/4 10:42	2.2 ^{*1}	降雨なし No Rain	日本原子力研究開発機構 JAEA
	[37]	伊達市霊山町石田宝司沢 (48km北西) Date city Ryozen town Ishida Hojizawa (48kmNorth/West)	2011/7/4 10:30	3.2 ^{*1}	降雨なし No Rain	日本原子力研究開発機構 JAEA
	[101]	伊達市霊山町大石字三ノ輪 (55km北西) Date city Ryozen town Oishi aza Minowa (55kmNorth/West)	2011/7/4 10:04	0.2 ^{*1}	降雨なし No Rain	日本原子力研究開発機構 JAEA
	[102]	伊達市月館町 (51km北西) Date city Tsukidate town (51kmNorth/West)	2011/7/4 9:39	1.1 ^{*1}	降雨なし No Rain	日本原子力研究開発機構 JAEA
伊達郡川俣町 Date county Kawamata town	[4]	伊達郡川俣町大字鶴沢字川端 (47km北西) Date county Kawamata town oaza Tsurusawa aza Kawabata (47kmNorth/West)	2011/7/4 8:56	1.0 ^{*1}	降雨なし No Rain	日本原子力研究開発機構 JAEA
	[36]	伊達郡川俣町山木屋大洪 (38km西北西) Date county Kawamata town Yamakiya Onoukari (38kmWest/North/West)	2011/7/4 9:18	2.2 ^{*1}	降雨なし No Rain	日本原子力研究開発機構 JAEA
	[46]	伊達郡川俣町山木屋向出山 (34km西北西) Date county Kawamata town Yamakiya Mukaideyama (34kmWest/North/West)	2011/7/4 12:14	3.6 ^{*1} —	降雨なし No Rain	電力会社 Electric power company
	[78]	伊達郡川俣町鶴沢 (48km北西) Date county Kawamata town oaza Tsurusawa (48kmWest/North/West)	2011/7/4 9:55	0.6 ^{*2}	降雨なし No Rain	警察 (NBC対策部隊) Police (counter NBC operations unit)
田村市 Tamura city	[13]	田村市常葉町西向屋形 (37km西) Tamura city Tokiwa town Nishimuki Yakata (37kmWest)	2011/7/4 10:00	0.3 ^{*1}	降雨なし No Rain	文部科学省 MEXT
	[14]	田村市常葉町常葉内町 (34km西) Tamura city Tokiwa town Tokiwa Uchimachi (34kmWest)	2011/7/4 10:08	0.3 ^{*1}	降雨なし No Rain	文部科学省 MEXT
	[15]	田村市常葉町山根鹿島 (32km西) Tamura city Tokiwa town Yamane Kashima (32kmWest)	2011/7/4 10:18	0.6 ^{*1}	降雨なし No Rain	文部科学省 MEXT
	[20]	田村市船引町新館下 (41km西) Tamura city Funehiki town Niitate shimo (41kmWest)	2011/7/4 12:57	0.5 ^{*1}	降雨なし No Rain	日本原子力研究開発機構 JAEA
	[22]	田村市船引町上移字後田 (35km西北西) Tamura city Funehiki town Kamiutsushi aza Ushirota (35kmWest/North/West)	2011/7/4 12:37	0.3 ^{*1}	降雨なし No Rain	日本原子力研究開発機構 JAEA
	[23]	田村市船引町南移水中内 (37km西北西) Tamura city Funehiki town Minamiutsushi Suichu-uchi (37kmWest/North/West)	2011/7/4 12:47	0.5 ^{*1}	降雨なし No Rain	日本原子力研究開発機構 JAEA
	[41]	田村市都路町古道 (21km西) Tamura city Miyakoji town Furumichi (21kmWest)	2011/7/4 10:49	0.4 ^{*1} —	降雨なし No Rain	電力会社 Electric power company
	[42]	田村市常葉町山根富岡 (33km西) Tamura city Tokiwa town Yamane Tomioka (33kmWest)	2011/7/4 9:54	0.6 ^{*1} —	降雨なし No Rain	電力会社 Electric power company
	[52]	田村市船引町船引黒場川原 (41km西) Tamura city Funehiki town funehiki Babakawara (41kmWest)	2011/7/4 14:40	0.2 ^{*1} —	降雨なし No Rain	福島県 Fukushima Prefecture
			2011/7/4 12:05	0.2 ^{*1} —	降雨なし No Rain	福島県 Fukushima Prefecture
	[105]	田村市都路町古道字寺ノ前 (21km西) Tamura city Miyakoji town Furumichi aza Teranomae (21kmWest)	2011/7/4 10:38	0.3 ^{*1}	降雨なし No Rain	文部科学省 MEXT
[113]	田村市都路町岩井沢 (25km西) Tamura city Miyakoji town Iwaizawa (25kmWest)	2011/7/4 10:30	1.2 ^{*1}	降雨なし No Rain	文部科学省 MEXT	
[110]	田村市都路町古道 (25km西) Tamura city Miyakoji town Furumichi (25kmWest)	2011/7/4 10:49	0.9 ^{*1}	降雨なし No Rain	文部科学省 MEXT	

測定場所 (東京電力株式会社福島第一原子力発電所からの距離) Reading Post (length from TEPCO Fukushima Dai-ichi NPP)		測定日時 Monitoring Time	数値(マイクロシーベルト/時) Reading (unit : μ Sv / h)	天候 Weather	実施者 Reading by
田村郡小野町 Tamura county Ono town	[51] 田村郡小野町小野新町館通(39km西南西) Tamura county Ono town Ononimachi Tatemawari (39kmWest/South/West)	2011/7/4 14:00	0.2 ^{*1}	降雨なし No Rain	福島県 Fukushima Prefecture
		2011/7/4 11:16	0.2 ^{*1}	降雨なし No Rain	福島県 Fukushima Prefecture
二本松市 Nihonmatsu city	[10] 二本松市針道中島(44km西北西) Nihonmatsu city Harimichi Nakajima (44kmWest/North/West)	2011/7/4 13:50	0.6 ^{*1}	降雨なし No Rain	日本原子力研究開発機構 JAEA
	[11] 二本松市太田字下田(43km西北西) Nihonmatsu city Ota aza Shimoda (43kmWest/North/West)	2011/7/4 13:10	1.0 ^{*1}	降雨なし No Rain	日本原子力研究開発機構 JAEA
福島市 Fukushima city	[1] 福島市杉妻町(62km北西) Fukushima city Sugitsuma town (62kmNorth/West)	2011/7/4 16:23	1.1 ^{*1}	降雨なし No Rain	日本原子力研究開発機構 JAEA
		2011/7/4 8:24	1.2 ^{*1}	降雨なし No Rain	文部科学省 MEXT
	[2] 福島市大波滝ノ入(56km北西) Fukushima city Onami Takinoiri (56kmNorth/West)	2011/7/4 9:08	1.7 ^{*1}	降雨なし No Rain	日本原子力研究開発機構 JAEA
	[85] 福島市荒井原宿(66km西北西) Fukushima city Arai Harajiku (66kmWest/North/West)	2011/7/4 15:00	0.3 ^{*3}	降雨なし No Rain	防衛省 Ministry of Defense
		2011/7/4 10:00	0.5 ^{*3}	降雨なし No Rain	防衛省 Ministry of Defense
	[88] 福島市光が丘(58km西北西) Fukushima city Hikarigaoka (58kmWest/North/West)	2011/7/3 18:00	0.2 ^{*3}	降雨なし No Rain	防衛省 Ministry of Defense
双葉郡葛尾村 Futaba County Katsurao Village	[21] 双葉郡葛尾村上野川(32km西北西) Futaba County Katsurao Village Kaminogawa (32kmWest/North/West)	2011/7/4 12:26	2.2 ^{*1}	降雨なし No Rain	日本原子力研究開発機構 JAEA
	[104] 双葉郡葛尾村大字落合字落合(25km西北西) Futaba county Katsurao village Oaza Ochiai aza Ochiai (25kmWest/North/West)	2011/7/4 12:15	1.2 ^{*1}	降雨なし No Rain	日本原子力研究開発機構 JAEA
双葉郡川内村 Futaba county Kawauchi Village	[43] 双葉郡川内村上川内宮渡(22km西南西) Futaba county Kawauchi Village Shimokawauchi Miyawata (22kmWest/South/West)	2011/7/4 11:36	0.5 ^{*1}	降雨なし No Rain	文部科学省 MEXT
		2011/7/4 9:36	0.3 ^{*1}	降雨なし No Rain	電力会社 Electric power company
	[76] 双葉郡川内村上川内早渡(22km西南西)(注) Futaba county Kawauchi Village Kamikawauchi Hayawata (22kmWest/South/West)*	2011/7/4 11:28	0.4 ^{*1}	降雨なし No Rain	文部科学省 MEXT
		2011/7/4 9:28	0.2 ^{*2}	降雨なし No Rain	警察(NBC対策部隊) Police (counter NBC operations unit)
	[177] 双葉郡川内村上川内(25km南西) Futaba county Kawauchi Village Shimokawauch (25kmSouth/West)	2011/7/4 9:52	0.6 ^{*2}	降雨なし No Rain	警察(NBC対策部隊) Police (counter NBC operations unit)
	[87] 双葉郡川内村上川内花ノ内(29km西南西) Futaba county Kawauchi Village Kamikawauchi Hananouchi (29kmWest/South/West)	2011/7/4 15:00	0.8 ^{*2}	降雨なし No Rain	防衛省 Ministry of Defense
		2011/7/4 10:00	0.7 ^{*2}	降雨なし No Rain	防衛省 Ministry of Defense
	[111] 双葉郡川内村上川内(28km西南西) Futaba county Kawauchi Village Kamikawauchi (28kmWest/South/West)	2011/7/4 13:47	0.6 ^{*1}	降雨なし No Rain	文部科学省 MEXT
[181] 双葉郡川内村上川内(25km西南西) Futaba county Kawauchi Village Kamikawauchi (25kmWest/South/West)	2011/7/4 11:16	0.5 ^{*1}	降雨あり Rain	文部科学省 MEXT	

測定場所 (東京電力株式会社福島第一原子力発電所からの距離) Reading Post (length from TEPCO Fukushima Dai-ichi NPP)		測定日時 Monitoring Time	数値(マイクロシーベルト/時) Reading (unit : μ Sv / h)	天候 Weather	実施者 Reading by	
双葉郡浪江町 Futaba county Namie town	[31]	双葉郡浪江町津島仲沖 (30km西北西) Futaba county Namie town Tsushima Nakaoki (30kmWest/North/West)	2011/7/4 10:17	6.8 * ¹	降雨なし No Rain	日本原子力研究開発機構 JAEA
	[32]	双葉郡浪江町赤宇木七郎 (31km北西) Futaba county Namie town Akougi Teshichiro (31kmNorth/West)	2011/7/4 9:59	17.0 * ¹	降雨なし No Rain	日本原子力研究開発機構 JAEA
	[34]	双葉郡浪江町津島大高木 (30km西北西) Futaba county Namie town Tsushima Taikougi (30kmWest/North/West)	2011/7/4 11:58	4.7 * ¹	降雨なし No Rain	日本原子力研究開発機構 JAEA
	[79]	双葉郡浪江町下津島萱深 (29km西北西) Futaba county Namie town shimotsushima kayabuka (29kmWest/North/West)	2011/7/4 10:27	9.1 * ¹	降雨なし No Rain	日本原子力研究開発機構 JAEA
			2011/7/4 9:15	9.2 * ²	降雨なし No Rain	警察(NBC対策部隊) Police (counter NBC operations unit)
	[81]	双葉郡浪江町赤宇木石小屋 (30km北西) Futaba county Namie town Akougi Ishikoya (30kmNorth/West)	2011/7/4 9:25	22.3 * ²	降雨なし No Rain	警察(NBC対策部隊) Police (counter NBC operations unit)
	[83]	双葉郡浪江町赤宇木椋平 (24km北西) Futaba county Namie town Akougi Kunugidaira (24kmNorth/West)	2011/7/4 11:07	36.0 * ²	降雨なし No Rain	日本原子力研究開発機構 JAEA
2011/7/4 9:00			35.9 * ²	降雨なし No Rain	警察(NBC対策部隊) Police (counter NBC operations unit)	
双葉郡楢葉町 Futaba county Naraha town	[45]	<u>双葉郡楢葉町山田四美し森 (20km南)</u> <u>Futaba county Naraha town Yamadaoka Utsukushimori</u> <u>(20kmSouth)</u>	2011/7/4 12:32	0.5 * ¹	降雨なし No Rain	電力会社 Electric power company
双葉郡広野町 Futaba county Hirono town	[71]	<u>双葉郡広野町下北泊苗代替 (23km南) (注)</u> <u>Futaba county Hirono town Shimokitaba Nawashirogae</u> <u>(23kmSouth)*</u>	2011/7/4 13:04	0.2 * ²	降雨なし No Rain	警察(NBC対策部隊) Police (counter NBC operations unit)
			2011/7/4 12:03	0.4 * ¹	降雨なし No Rain	文部科学省 MEXT
	[112]	双葉郡広野町上浅見川 (24km南南西) Futaba county Hirono town Kamiiazamigawa (24kmSouth/South/West)	2011/7/4 12:21	0.6 * ¹	降雨なし No Rain	文部科学省 MEXT
南相馬市 Minami Soma city	[7]	南相馬市鹿島区寺内本屋敷 (32km北北西) Minami Soma city Kashima ward Terauchi Motoyashiki (32kmNorth/North/West)	2011/7/4 11:49	0.6 * ¹	降雨あり Rain	日本原子力研究開発機構 JAEA
	[80]	南相馬市原町区高見町 (25km北) Minami Soma city Haramachi ward Takami town (25kmNorth)	2011/7/4 12:07	0.4 * ¹	降雨あり Rain	日本原子力研究開発機構 JAEA
			2011/7/4 7:50	0.3 * ²	降雨なし No Rain	警察(NBC対策部隊) Police (counter NBC operations unit)
	[103]	南相馬市原町区高大豆柄内 (21km北) Minami Soma city Haramachi ward taka Mamegarauchi (21kmNorth)	2011/7/4 13:09	0.4 * ¹	降雨なし No Rain	日本原子力研究開発機構 JAEA
	[107]	<u>南相馬市原町区扇塚下中内 (23km北北西)</u> <u>Minami Soma city Haramachi ward Baba Shimonakanouchi</u> <u>(23kmNorth/North/West)</u>	2011/7/4 13:23	1.5 * ¹	降雨なし No Rain	日本原子力研究開発機構 JAEA
[108]	<u>南相馬市原町区大原台畑 (30km北北西)</u> <u>Minami Soma city Haramachi ward Ohara Daihata</u> <u>(30kmNorth/North/West)</u>	2011/7/4 13:38	2.2 * ¹	降雨なし No Rain	日本原子力研究開発機構 JAEA	

(注) [71] [76] : 同じ地区であるが数百メートル離れた地点である。

* [71] [76] : These are positioned in same area but a few hundred meters away.

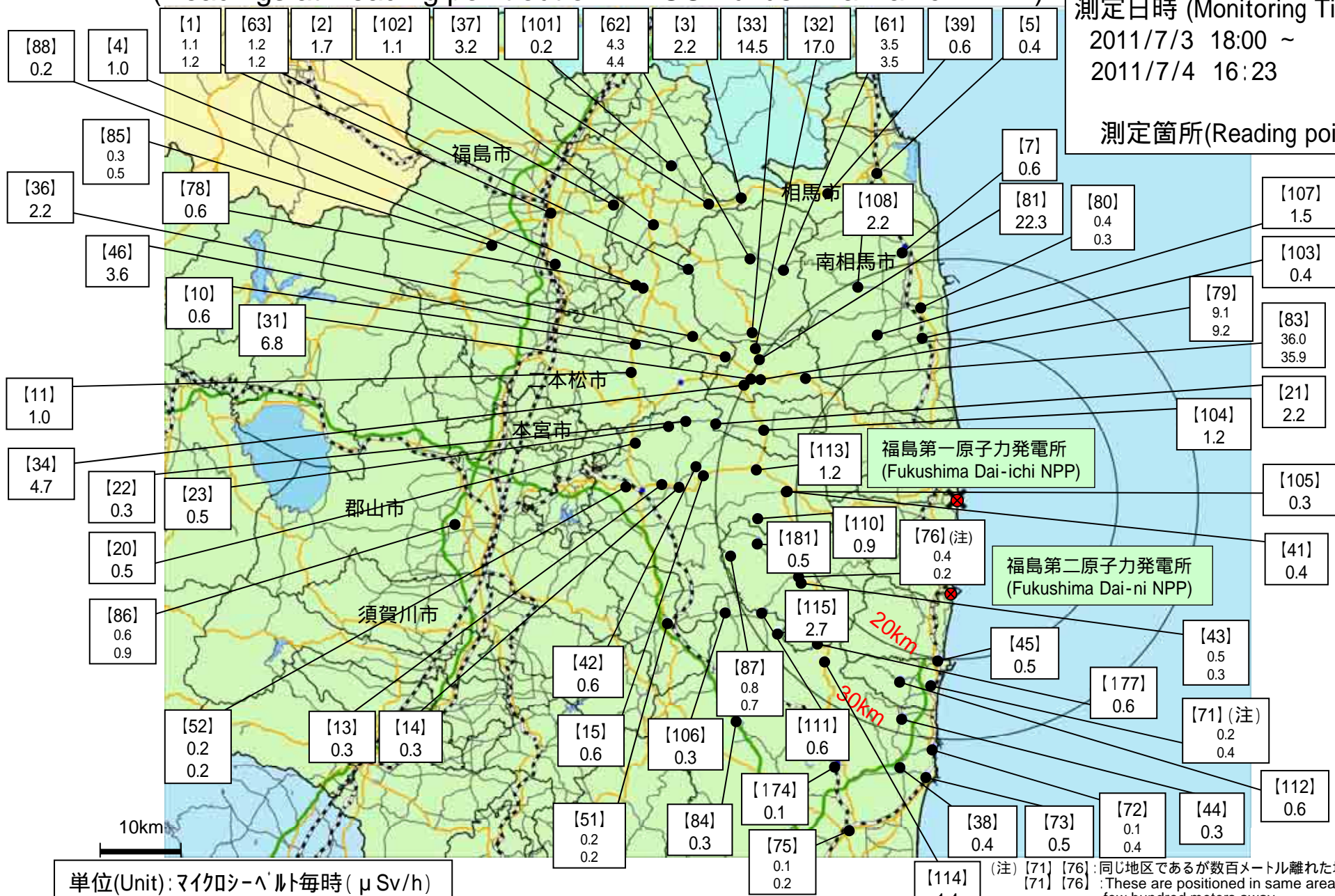
(TEPCO : Tokyo Electric Power Company)

(JAEA : Japan Atomic Energy Agency)

東京電力株式会社福島第一原子力発電所周辺のモニタリング結果 (Readings at Reading point out of TEPCO Fukushima Dai-ichi NPP)

測定日時 (Monitoring Time)
2011/7/3 18:00 ~
2011/7/4 16:23

測定箇所(Reading point)

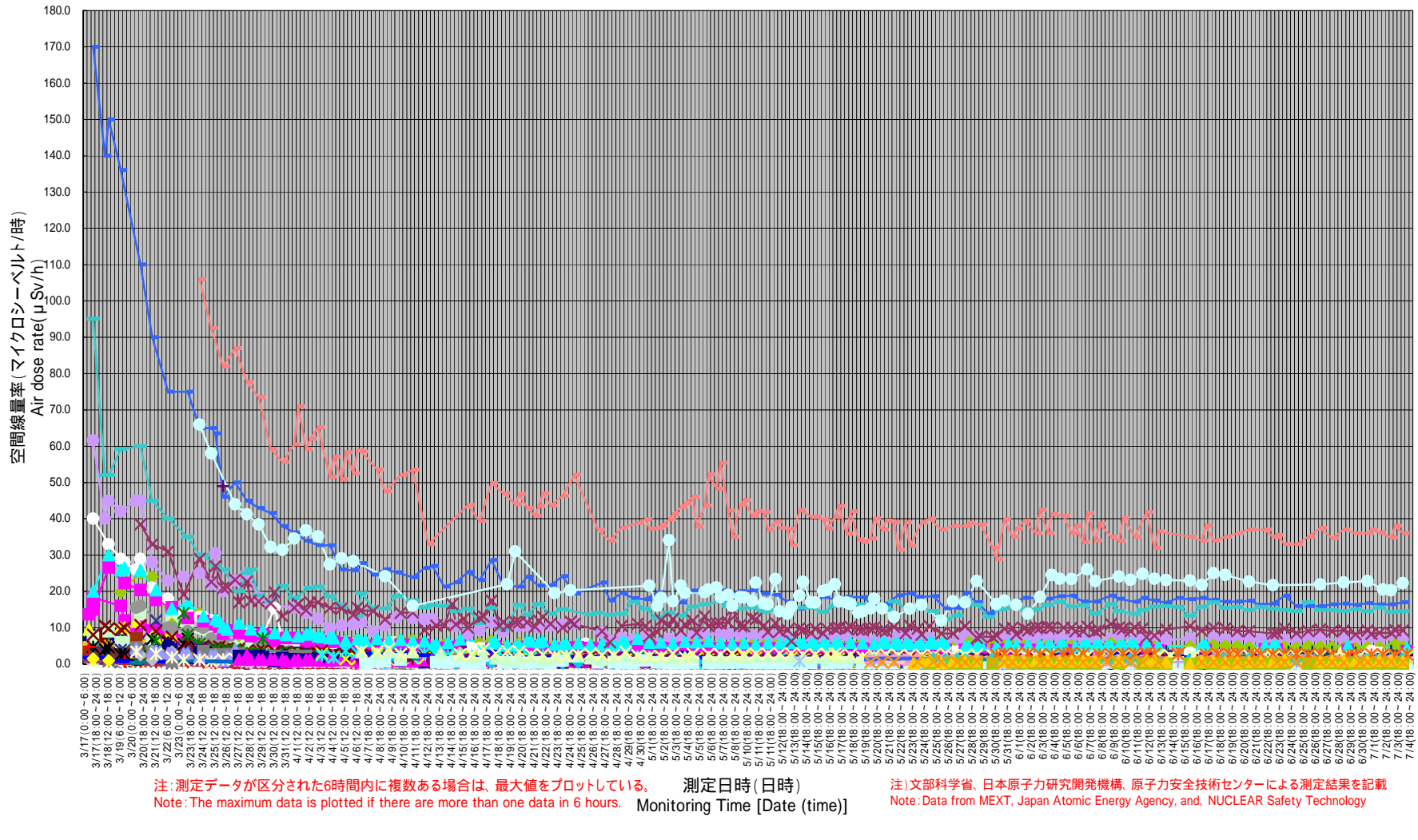


(注) [71] [76]: 同じ地区であるが数百メートル離れた地点である。
[71] [76]: These are positioned in same area but a few hundred meters away.

TEPCO: Tokyo Electric Power Company

東京電力株式会社福島第一原子力発電所の20km以遠のモニタリング結果の推移 (Readings at Reading point out of 20 km Zone of TEPCO Fukushima Dai-ichi NPP)

(TEPCO: Tokyo Electric Power Company)



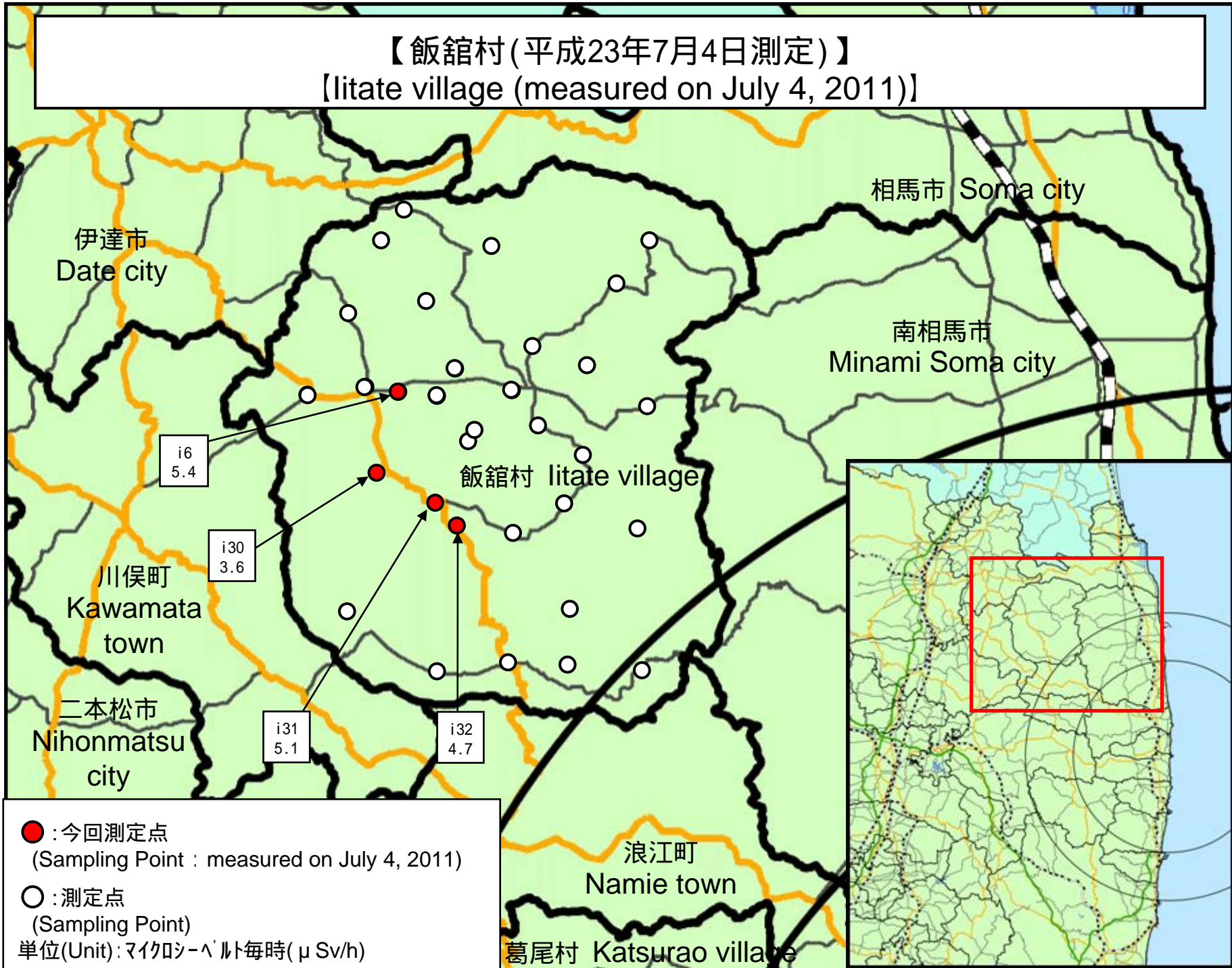
相馬郡飯館村(平成23年7月4日測定)

Soma county litate village (measured on July 4, 2011)

Nal(ヨウ化ナトリウム)シンチレータによる値(measured by NaI scintillator detector)

測定場所(東京電力株式会社福島第一発電所からの距離) Reading Post(length from TEPCO Fukushima Dai-ichi NPP)		測定日時 Monitoring Time	数値(マイクロシーベルト/時) Reading(unit : μ Sv / h)	天候 Weather	実施者 Reading by
測定エリア Reading Point	i6 相馬郡飯館村深谷(41km北西) Soma county litate village Hukaya (41kmNorth/West)	2011/7/4 15:15	5.4	降雨なし No Rain	日本原子力研究開発機構 JAEA
測定エリア Reading Point	i30 相馬郡飯館村飯樋大火(40km北西) Soma county litate village litoi Ohi (40kmNorth/West)	2011/7/4 15:08	3.6	降雨なし No Rain	日本原子力研究開発機構 JAEA
測定エリア Reading Point	i31 相馬郡飯館村飯樋字町(38km北西) Soma county litate village litoi aza Machi (38kmNorth/West)	2011/7/4 14:57	5.1	降雨なし No Rain	日本原子力研究開発機構 JAEA
測定エリア Reading Point	i32 相馬郡飯館村飯樋(37km北西) Soma county litate village litoi (37kmNorth/West)	2011/7/4 14:38	4.7	降雨なし No Rain	日本原子力研究開発機構 JAEA

【飯館村(平成23年7月4日測定)】
 [Iitate village (measured on July 4, 2011)]

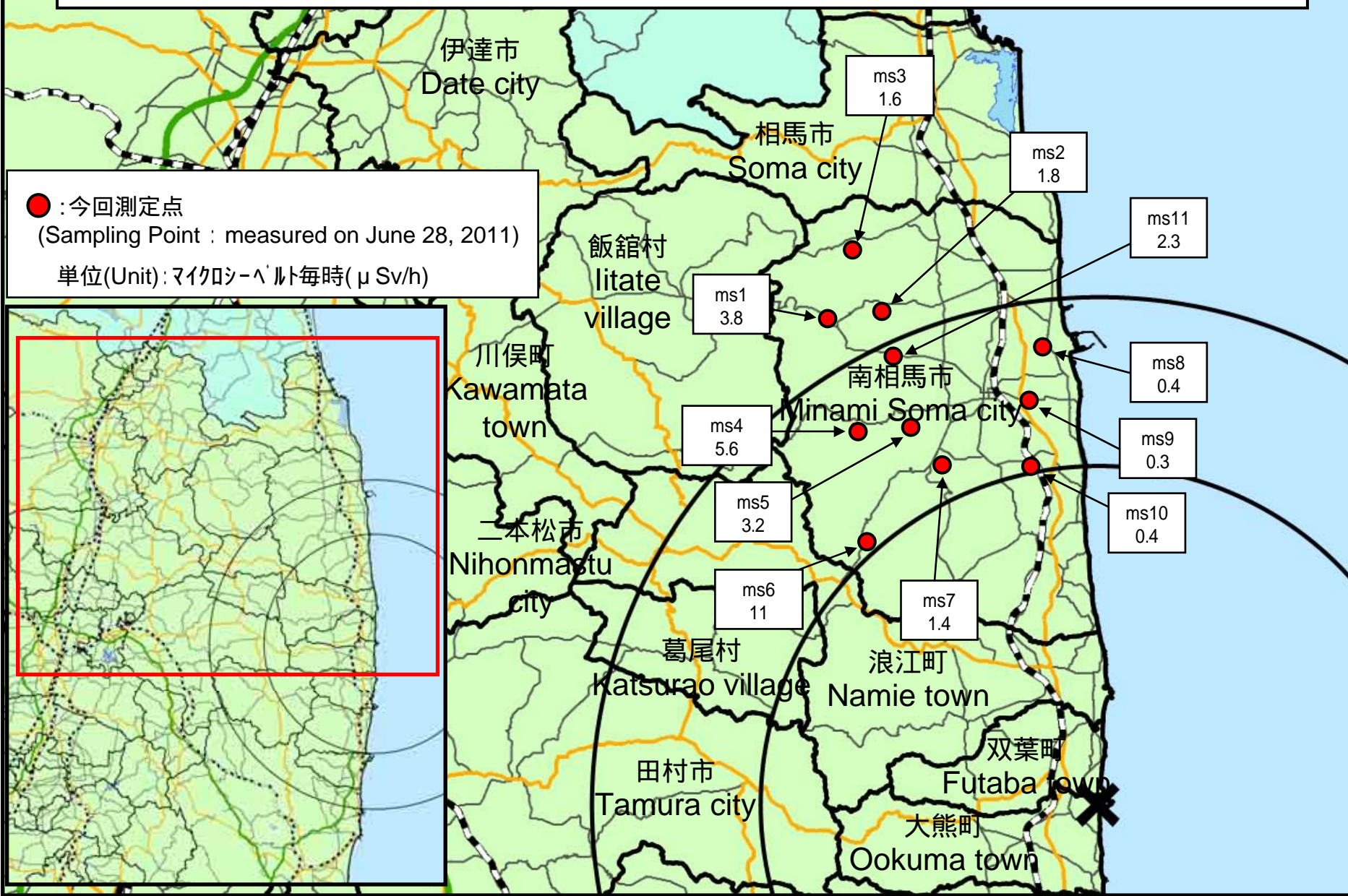


南相馬市(平成23年6月28日測定)
Minami Soma city (measured on June 28, 2011)

Nal(ヨウ化ナトリウム)シンチレータによる値
(measured by Nal scintillator detector)

測定場所(福島第一原子力発電所からの距離) Reading Post(length from NPP)		測定日時 Monitoring Time	数値(マイクロシーベルト/時) Reading(unit : $\mu\text{Sv} / \text{h}$)	天候 Weather	実施者 Reading by
測定エリア Reading Point	ms1 南相馬市原町区大原字蛇石 (33km北北西) Minami Soma city Haramachi ward Ohara aza hebiishi (33kmNorth/North/West)	2011/6/28 10:26	3.8	降雨なし No Rain	福島県 Fukushima Prefecture
測定エリア Reading Point	ms2 南相馬市鹿島区檜原字釜灰 (32km北北西) Minai Soma city Kashima ward Jisabara aza kamabai (32kmNorth/North/West)	2011/6/28 11:08	1.8	降雨なし No Rain	福島県 Fukushima Prefecture
測定エリア Reading Point	ms3 南相馬市鹿島区上栢窪字鹿ノ代 (36km北北西) Minami Soma city Kashima ward Kamitochikubo aza kanodai (36kmNorth/North/West)	2011/6/28 11:21	1.6	降雨なし No Rain	福島県 Fukushima Prefecture
測定エリア Reading Point	ms4 南相馬市原町区高倉字森 (27km北北西) Minami Soma city Haramachi ward Takanokura aza mori (25kmNorth/North/West)	2011/6/28 14:44	5.6	降雨なし No Rain	福島県 Fukushima Prefecture
測定エリア Reading Point	ms5 南相馬市原町区高倉字堂前 (25km北北西) Minami Soma city Haramachi ward Takanokura aza domae (25kmNorth/North/West)	2011/6/28 14:56	3.2	降雨なし No Rain	福島県 Fukushima Prefecture
測定エリア Reading Point	ms6 南相馬市原町区馬場字五台山 (21km北北西) Minami Soma city Haramachi ward Baba aza godaisan (21kmNorth/West)	2011/6/28 14:03	11	降雨なし No Rain	福島県 Fukushima Prefecture
測定エリア Reading Point	ms7 南相馬市原町区馬場字中内 (22km北北西) Minami Soma city Haramachi ward Baba aza nakauchi (22kmNorth/North/West)	2011/6/28 14:21	1.4	降雨なし No Rain	福島県 Fukushima Prefecture
測定エリア Reading Point	ms8 南相馬市原町区金沢字追合 (27km北北西) Minami Soma city Haramachi ward Kanezawa aza oiai (27kmNorth)	2011/6/28 11:55	0.4	降雨なし No Rain	福島県 Fukushima Prefecture
測定エリア Reading Point	ms9 南相馬市原町区高見町 (24km北北西) Minami Soma city Haramachi ward Takami town (24kmNorth)	2011/6/28 12:53	0.3	降雨なし No Rain	福島県 Fukushima Prefecture
測定エリア Reading Point	ms10 南相馬市原町区高字大豆柄内 (21km北北西) Minami Soma city Haramachi ward Taka aza mamegarauchi (21kmNorth)	2011/6/28 13:20	0.4	降雨なし No Rain	福島県 Fukushima Prefecture
測定エリア Reading Point	ms11 南相馬市原町区大原字台畑 (29km北北西) Minami Soma city Haramachi ward Ohara aza daihata (29kmNorth/North/West)	2011/6/28 10:45	2.3	降雨あり Rain	福島県 Fukushima Prefecture

【南相馬市(平成23年6月28日測定)】
【Minami Soma city (measured on June 28, 2011)】



伊達郡川俣町(平成23年6月29測定)

Date county Kawamata town (measured on June 29, 2011)

* NaI(ヨウ化ナトリウム)シンチレータによる値
(measured by NaI scintillator detector)

測定場所(福島第一発電所からの距離) Reading Post(length from NPP)		測定日時 Monitoring Time	数値(マイクロシーベルト/時)* Reading(unit : μ Sv / h)	天候 Weather	実施者 Reading by
測定エリア Reading Point	kw1 伊達郡川俣町小綱木字後沢(42km北西) Date county Kawamata town Kotsunagi aza Ushirozawa (42kmNorth/West)	2011/6/29 10:17	1.1	降雨なし No Rain	福島県 Fukushima Prefecture
測定エリア Reading Point	kw2 伊達郡川俣町小綱木字上羽金(42km北西) Date county Kawamata town Kotsunagi aza Kamihagane (42kmNorth/West)	2011/6/29 10:35	1.2	降雨なし No Rain	福島県 Fukushima Prefecture
測定エリア Reading Point	kw3 伊達郡川俣町山木屋字下長橋(40km西北西) Date county Kawamata town Yamakiya aza Shimonagahashi (40kmWest/North/West)	2011/6/29 10:55	1.7	降雨なし No Rain	福島県 Fukushima Prefecture
測定エリア Reading Point	kw4 伊達郡川俣町山木屋字房由(37km北西) Date county Kawamata town Yamakiya aza Bouyoshi (37kmNorth/West)	2011/6/29 11:11	2.7	降雨なし No Rain	福島県 Fukushima Prefecture
測定エリア Reading Point	kw5 伊達郡川俣町山木屋一舩立山 (34km西北西) Date county Kawamata town Yamakiya Isshoutatsuyama (34kmWest/North/West)	2011/6/29 11:40	1.4	降雨なし No Rain	福島県 Fukushima Prefecture
測定エリア Reading Point	kw6 伊達郡川俣町山木屋広久保山 (33km北西) Date county Kawamata town Yamakiya Hirokuboyama (33kmNorth/West)	2011/6/29 11:24	8.1	降雨なし No Rain	福島県 Fukushima Prefecture

【伊達郡川俣町(平成23年6月29日測定)】
【 Date county Kawamata town (measured on June 29, 2011) 】

● : 今回測定点
(Sampling Point : measured on June 29, 2011)
○ : 測定点
(Sampling Point)
単位(Unit) : マイクロシーベルト毎時(μSv/h)



郡山市、二本松市、本宮市

(平成23年6月29日測定)

(平成23年7月1日測定)

Kohoriyama city, Nihonmatsu city, Motomiya city

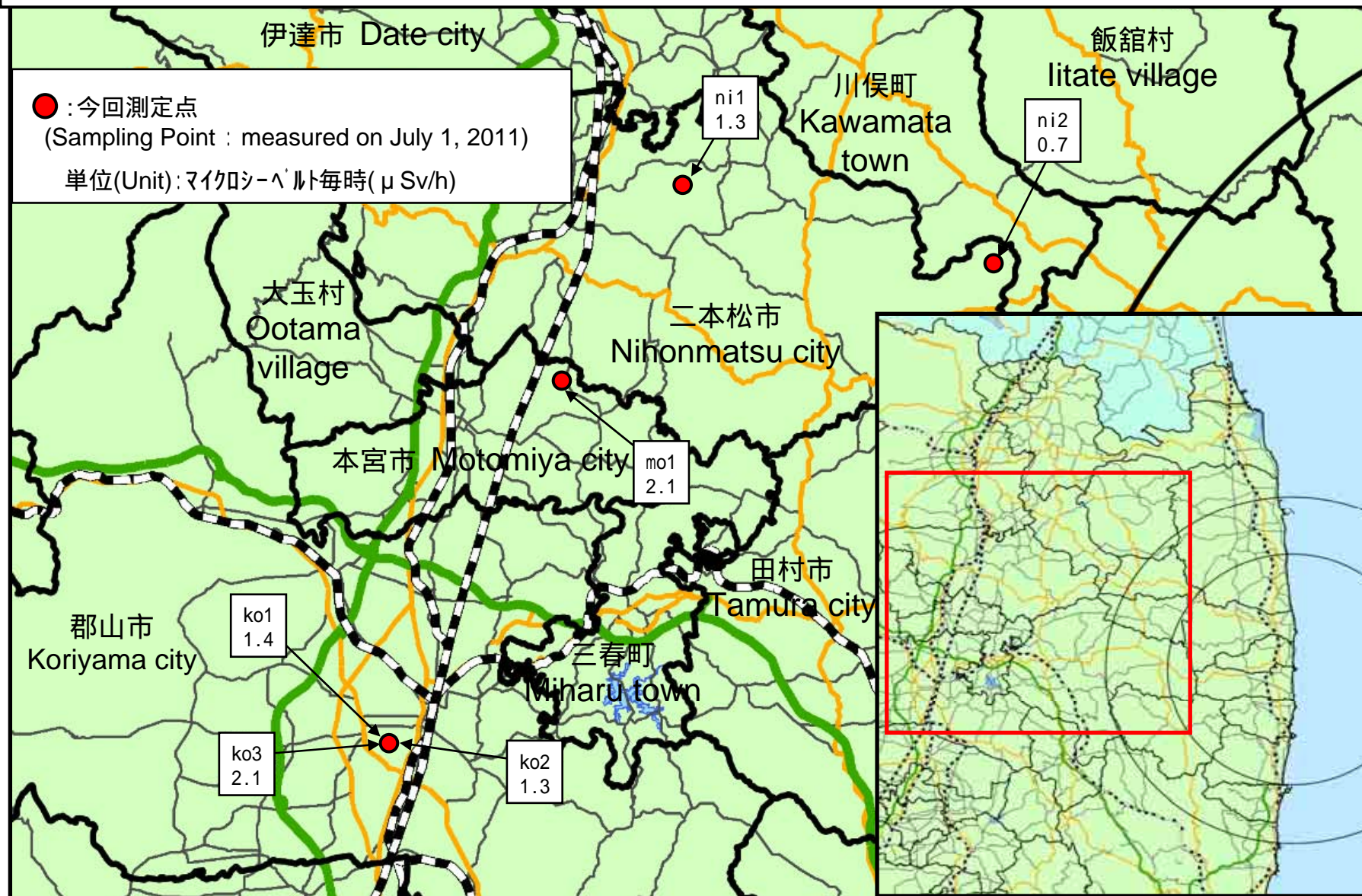
(measured on June 29, 2011)

(measured on July 1, 2011)

* NaI(ヨウ化ナトリウム)シンチレータによる値
(measured by NaI scintillator detector)

測定場所(福島第一発電所からの距離) Reading Post(length from NPP)		測定日時 Monitoring Time	数値(マイクロシーベルト/時)* Reading(unit : μ Sv / h)	天候 Weather	実施者 Reading by
測定エリア Reading Point	ni1 二本松市上川崎系内 (51km西北西) Nihonmatsu city Kamikawasaki Itouchi (51kmWest/North/West)	2011/7/1 10:01	1.3	降雨なし No Rain	福島県 Fukushima Prefecture
測定エリア Reading Point	ni2 二本松市田沢曲山 (36km西北西) Nihonmatsu city Tazawa Shimomagariyama (36kmWest/North/West)	2011/6/29 11:58	0.7	降雨なし No Rain	福島県 Fukushima Prefecture
測定エリア Reading Point	mo1 本宮市和田 (52km西北西) Motomiya city Wada (52kmWest/North/West)	2011/7/1 10:46	2.1	降雨なし No Rain	福島県 Fukushima Prefecture
測定エリア Reading Point	ko1 郡山市鶴見坦 (59km西) Koriyama city Tsurumidan (59kmWest)	2011/7/1 12:00	1.4	降雨なし No Rain	福島県 Fukushima Prefecture
測定エリア Reading Point	ko2 郡山市菜根 (60km西) Koriyama city Saikon (60kmWest)	2011/7/1 12:17	1.3	降雨なし No Rain	福島県 Fukushima Prefecture
測定エリア Reading Point	ko3 郡山市豊田町 (59km西) Koriyama city Toyota town (59kmWest)	2011/7/1 11:45	2.1	降雨なし No Rain	福島県 Fukushima Prefecture

【郡山市、二本松市、本宮市（平成23年6月29日、7月1日測定）】
【 Koriyama city, Nihonmatsu city, Motomiya city
(measured on June 29 & July 1, 2011) 】



福島市、伊達市(平成23年6月30日測定)

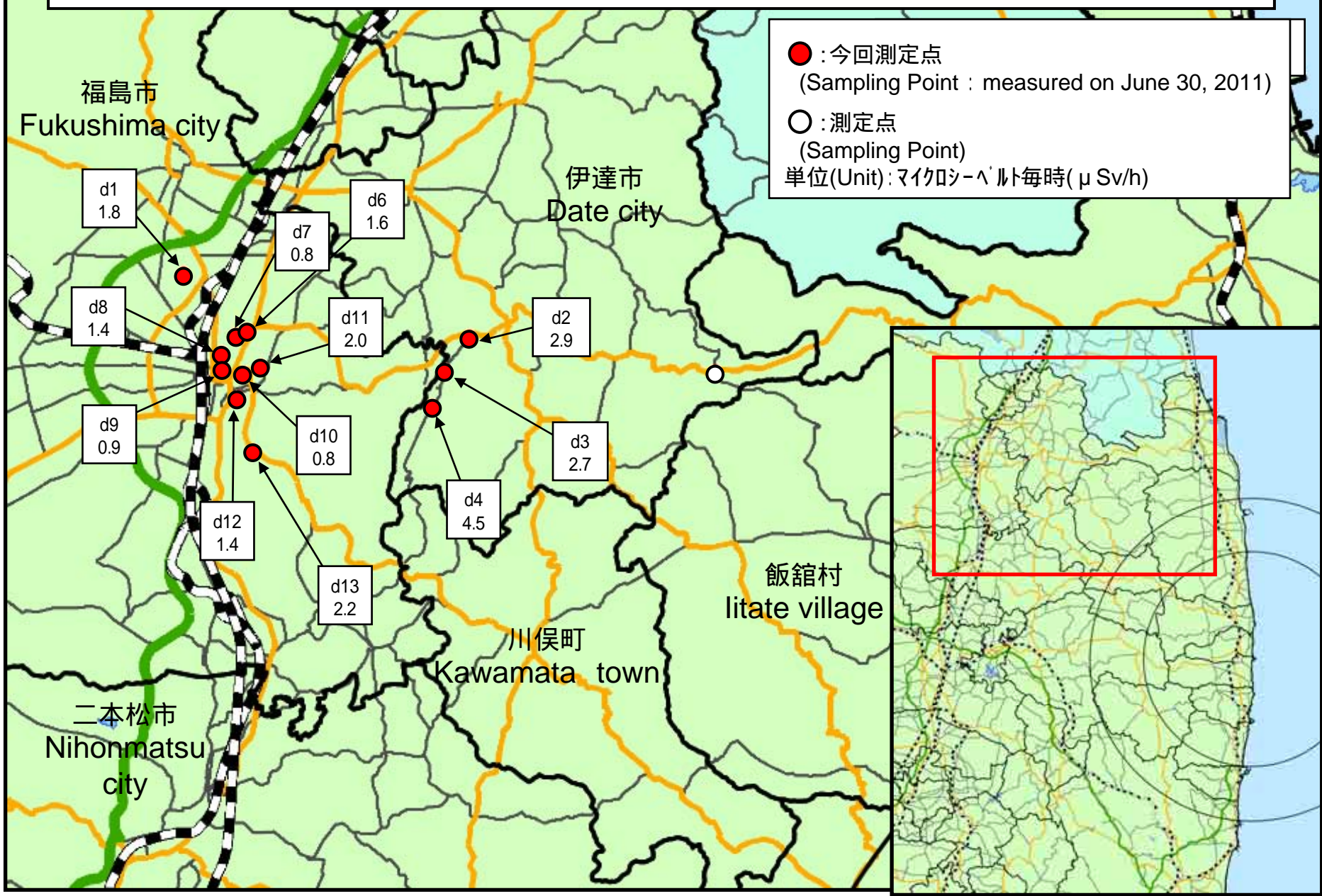
Fukushima city, Date city (measured on June 30, 2011)

* NaI (ヨウ化ナトリウム) シンチレータによる値
(measured by NaI scintillator detector)

測定場所(福島第一発電所からの距離) Reading Post(length from NPP)		測定日時 Monitoring Time	数値(マイクロシーベルト/ 時) Reading(unit: μ Sv/h)	天候 Weather	実施者 Reading by
測定エリア Reading Point	d1 福島市南矢野目菅原(66km北西) Fukushima city Minamiyanome Sugahara(66kmNorth/West)	2011/6/30 9:39	1.8	降雨なし No Rain	福島県 Fukushima Prefecture
測定エリア Reading Point	伊達市霊山町下小国高屋敷(55km北西) Date city Ryozen town Shimooguni Takayashiki(55kmNorth/West)	2011/6/30 10:28	2.9	降雨なし No Rain	福島県 Fukushima Prefecture
測定エリア Reading Point	伊達市霊山町上小国末坂(55km北西) Date city Ryozen town Kamioguni Matsusaka(55kmNorth/West)	2011/6/30 10:43	2.7	降雨なし No Rain	福島県 Fukushima Prefecture
測定エリア Reading Point	伊達市霊山町上小国茶畑(55km北西) Date city Ryozen town Kamioguni Chabatake(55kmNorth/West)	2011/6/30 10:51	4.5	降雨なし No Rain	福島県 Fukushima Prefecture
測定エリア Reading Point	福島市小金山(62km北西) Fukushima city Koganeyama (62kmNorth/West)	2011/6/30 11:26	1.6	降雨なし No Rain	福島県 Fukushima Prefecture
測定エリア Reading Point	福島市山居上(63km北西) Fukushima city Sankyoue(63kmNW)	2011/6/30 11:45	0.8	降雨なし No Rain	福島県 Fukushima Prefecture
測定エリア Reading Point	福島市宮下町(63km北西) Fukushima city Miyashita town (63kmNorth/West)	2011/6/30 11:58	1.4	降雨なし No Rain	福島県 Fukushima Prefecture
測定エリア Reading Point	福島市新浜町(62km北西) Fukushima city shinhama town (62kmNorth/West)	2011/6/30 12:17	0.9	降雨なし No Rain	福島県 Fukushima Prefecture
測定エリア Reading Point	福島市上浜町(61km北西) Fukushima city Kamihama town (61kmNorth/West)	2011/6/30 12:31	0.8	降雨なし No Rain	福島県 Fukushima Prefecture
測定エリア Reading Point	福島市東浜町(61km北西) Fukushima city Higashihama town (61kmNorth/West)	2011/6/30 13:31	2.0	降雨なし No Rain	福島県 Fukushima Prefecture
測定エリア Reading Point	福島市渡利字七社宮(61km北西) Fukushima city Watari aza Shichishanomiya (61kmNorth/West)	2011/6/30 13:44	1.4	降雨なし No Rain	福島県 Fukushima Prefecture
測定エリア Reading Point	福島市南向台(59km北西) Fukushima city Nankoudai (59kmNorth/West)	2011/6/30 14:07	2.2	降雨なし No Rain	福島県 Fukushima Prefecture

【伊達市、福島市（平成23年6月30日測定）】
【Date city, Fukushima city (measured on June 30, 2011)】

● : 今回測定点
(Sampling Point : measured on June 30, 2011)
○ : 測定点
(Sampling Point)
単位(Unit): マイクロシーベルト毎時 ($\mu\text{Sv/h}$)



《 日常生活と放射線 》

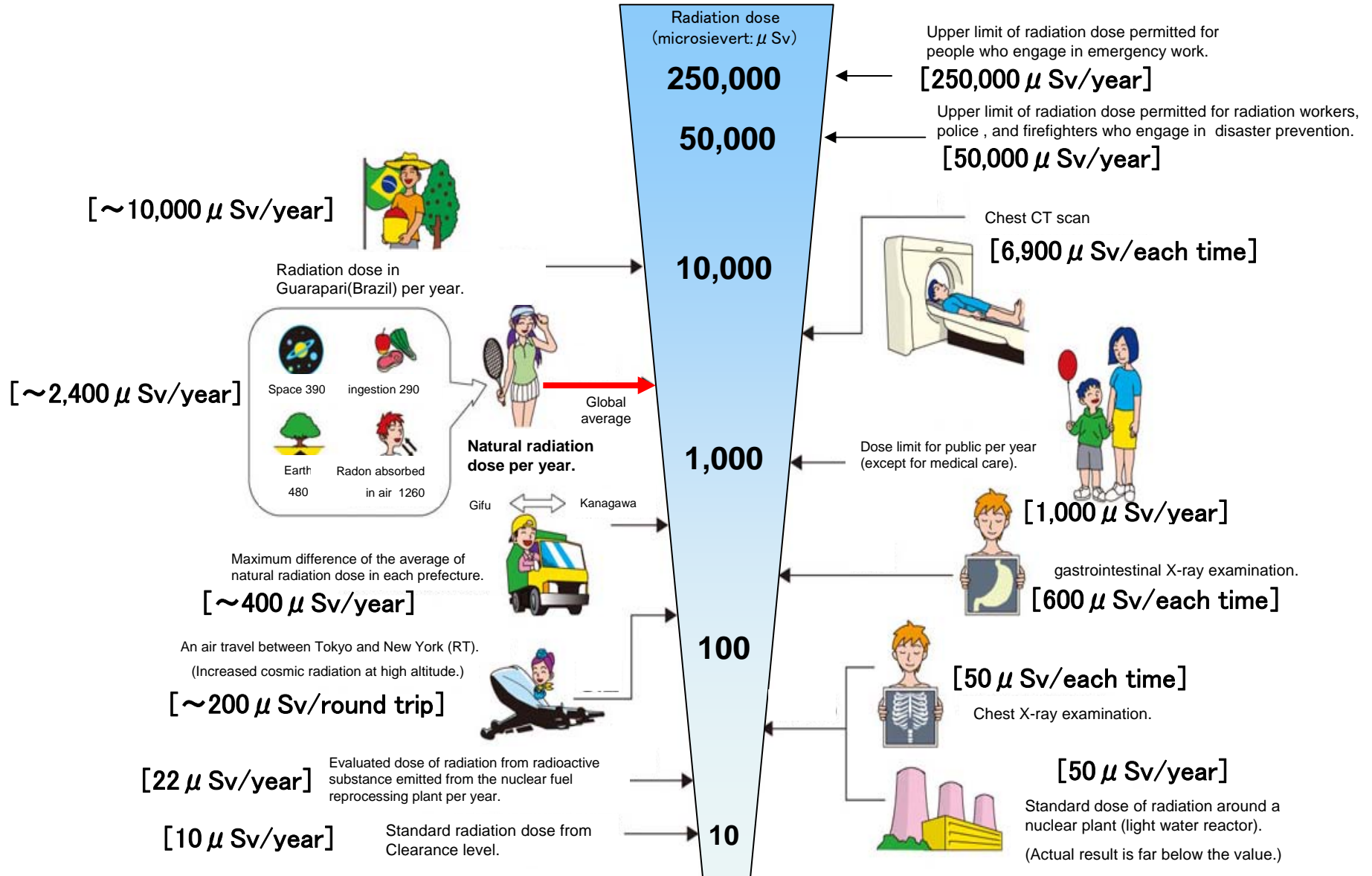


※ Sv【シーベルト】=放射線の種類による生物効果の定数(※) × Gy【グレイ】

※ X線、γ線では 1

Radiation in Daily-life

※Unit : μSv



※ Sv [Sievert] = Constant of organism effect by kind of radiation (※) \times Gy [gray]

※ It is 1 in case of X ray and γ ray.