

東京電力株式会社福島第一原子力発電所の20km以遠のモニタリング結果について  
(Readings at Reading Post out of 20 km Zone of TEPCO Fukushima Dai-ichi NPP)

平成23年7月4日 10時00分現在  
(As of 10:00 July 4, 2011)

文 部 科 学 省  
(Ministry of Education, Culture, Sports, Science and Technology (MEXT))

文部科学省が集計した結果  
Monitoring Outputs by MEXT

注) 太字下線データが今回追加分  
\* Boldface and underlined readings are new.

- \* 1 NaI(ヨウ化ナトリウム)シンチレータによる値(measured by NaI scintillator detector)  
\* 2 電離箱による値(measured by ionization chamber type survey meter)  
\* 3 半導体検出器による値(measured by semiconductor detector)

測定場所(東京電力株式会社福島第一原子力発電所からの距離) Reading Post(length from TEPCO Fukushima Dai-ichi NPP)		測定日時 Monitoring Time	数値(マイクロシーベルト/時) Reading(unit: $\mu$ Sv/h)	天候 Weather	実施者 Reading by
いわき市 Iwaki city	[38] いわき市四倉町白岩保木田(34km南南西) Iwaki City Yotsukura town Shiraiwa Hokita (34kmSouth/South/West)	2011/7/3 10:48	0.4 * <sup>1</sup>	降雨なし No Rain	日本原子力研究開発機構 JAEA
	<b>[44] いわき市大久町大久矢ノ目沢(28km南南西)</b> <b>Iwaki city Ohisa town Ohisa Yanomezawa</b> <b>(28kmSouth/South/West)</b>	<b>2011/7/3 11:17</b>	<b>0.3</b> * <sup>1</sup>	<b>降雨なし</b> <b>No Rain</b>	<b>電力会社</b> <b>Electric power company</b>
	<b>[72] いわき市久之浜町久之浜字北荒藤(31km南)</b> <b>Iwaki city Hisanohama town Hisanohama aza Kitaaramaki</b> <b>(31kmSouth)</b>	<b>2011/7/3 13:11</b>	<b>0.3</b> * <sup>2</sup>	<b>降雨なし</b> <b>No Rain</b>	<b>警察(NBC対策部隊)</b> <b>Police ( counter NBC operations unit )</b>
		2011/7/3 11:20	0.4 * <sup>1</sup>	降雨なし No Rain	日本原子力研究開発機構 JAEA
	[73] いわき市四倉町(35km南) Iwaki City Yotsukura town (35kmSouth)	2011/7/3 11:03	0.5 * <sup>1</sup>	降雨なし No Rain	日本原子力研究開発機構 JAEA
	<b>[75] いわき市内郷御殿町(43km南南西)</b> <b>Iwaki city Uchigoumimaya town</b> <b>(43kmSouth/South/West)</b>	<b>2011/7/3 14:40</b>	<b>0.1</b> * <sup>2</sup>	<b>降雨なし</b> <b>No Rain</b>	<b>警察(NBC対策部隊)</b> <b>Police ( counter NBC operations unit )</b>
		2011/7/3 10:18	0.2 * <sup>1</sup>	降雨なし No Rain	日本原子力研究開発機構 JAEA
	[84] いわき市三和町差塩(39km南西) Iwaki city Miwa-town Saiso (39kmSouth/West)	2011/7/3 9:40	0.3 * <sup>1</sup>	降雨なし No Rain	日本原子力研究開発機構 JAEA
	<b>[106] いわき市川前町小白井字将監小屋(32km西南西)</b> <b>Iwaki city Kawamae town Ojiro aza Syokangoya</b> <b>(32kmWest/South/West)</b>	<b>2011/7/3 13:08</b>	<b>0.3</b> * <sup>1</sup>	<b>降雨なし</b> <b>No Rain</b>	<b>日本原子力研究開発機構</b> <b>JAEA</b>
	[114] いわき市小川町上小川(26km南西) Iwaki city Ogawa town Kamiogawa(26kmSouth/West)	2011/7/3 12:16	1.3 * <sup>1</sup>	降雨なし No Rain	日本原子力研究開発機構 JAEA
[115] いわき市川前町下桶売荻(28km南西) Iwaki city Kawamae town Simookeuri Ogi(28kmSouth/West)	2011/7/3 12:44	2.5 * <sup>1</sup>	降雨あり Rain	日本原子力研究開発機構 JAEA	
[174] いわき市小川町高萩(36km南南西) Iwaki city Ogawa town Takahagi (36kmSouth/South/West)	2011/7/3 10:27	0.1 * <sup>2</sup>	降雨なし No Rain	警察(NBC対策部隊) Police ( counter NBC operations unit )	
郡山市 Koriyama city	<b>[86] 郡山市大槻町長右工門林(63km西)</b> <b>Koriyama city Ootsuki town Choemonbayashi(63kmWest)</b>	<b>2011/7/3 15:00</b>	<b>1.1</b> * <sup>3</sup>	<b>降雨あり</b> <b>Rain</b>	<b>防衛省</b> <b>Ministry of Defense</b>
		<b>2011/7/3 10:00</b>	<b>1.0</b> * <sup>3</sup>	<b>降雨あり</b> <b>Rain</b>	<b>防衛省</b> <b>Ministry of Defense</b>
相馬市 Soma city	[5] 相馬市中野寺前(42km北北西) Soma city Nakanoteramae (42kmNorth/North/West)	2011/7/3 10:36	0.4 * <sup>1</sup>	降雨なし No Rain	文部科学省 MEXT
	[39] 相馬市山上上並木(41km北北西) Soma city Yamakami Kaminamiki (41kmNorth/North/West)	2011/7/3 10:20	0.5 * <sup>1</sup>	降雨なし No Rain	文部科学省 MEXT
相馬郡飯館村 Soma county litate Village	[33] 相馬郡飯館村長泥(33km北西) Soma county litate Village Nagadoro (33kmNorth/West)	2011/7/3 10:57	14.3 * <sup>1</sup>	降雨なし No Rain	文部科学省 MEXT

測定場所 (東京電力株式会社福島第一原子力発電所からの距離) Reading Post(length from TEPCO Fukushima Dai-ichi NPP)		測定日時 Monitoring Time	数値(マイクロシーベルト/時) Reading(unit: $\mu$ Sv/h)	天候 Weather	実施者 Reading by	
伊達市 Date city	[3]	伊達市霊山町石田彦平 (46km北西) Date city Ryozen town Ishida Hikohei(46kmNorth/West)	2011/7/3 9:55	2.3 * <sup>1</sup>	降雨なし No Rain	文部科学省 MEXT
	[37]	伊達市霊山町石田宝司沢 (48km北西) Date city Ryozen town Ishida Hojizawa (48kmNorth/West)	2011/7/3 9:48	3.6 * <sup>1</sup>	降雨なし No Rain	文部科学省 MEXT
	[101]	伊達市霊山町大石字三ノ輪 (55km北西) Date city Ryozen town Oishi aza Minowa (55kmNorth/West)	2011/7/3 9:26	0.7 * <sup>1</sup>	降雨なし No Rain	文部科学省 MEXT
	[102]	<b>伊達市月鏡町(51km北西)</b> <b>Date city Tsukidate town</b> <b>(51kmNorth/West)</b>	<b>2011/7/3 14:43</b>	<b>1.0 *<sub>—</sub><sup>1</sup></b>	<b>降雨なし</b> <b>No Rain</b>	<b>文部科学省</b> <b>MEXT</b>
伊達郡川俣町 Date county Kawamata town	[4]	伊達郡川俣町大字鶴沢字川端 (47km北西) Date county Kawamata town oaza Tsurusawa aza Kawabata (47kmNorth/West)	2011/7/3 9:17	0.9 * <sup>1</sup>	降雨なし No Rain	文部科学省 MEXT
	[36]	伊達郡川俣町山木屋大洪 (38km西北西) Date county Kawamata town Yamakiya Oonukari (38kmWest/North/West)	2011/7/3 9:30	2.4 * <sup>1</sup>	降雨なし No Rain	文部科学省 MEXT
	[46]	<b>伊達郡川俣町山木屋向出山(34km西北西)</b> <b>Date county Kawamata town Yamakiya Mukaideyama</b> <b>(34kmWest/North/West)</b>	<b>2011/7/3 11:06</b>	<b>3.5 *<sub>—</sub><sup>1</sup></b>	<b>降雨なし</b> <b>No Rain</b>	<b>電力会社</b> <b>Electric power company</b>
	[78]	伊達郡川俣町鶴沢 (48km北西) Date county Kawamata town oaza Tsurusawa (48kmWest/North/West)	2011/7/3 10:25	0.7 * <sup>2</sup>	降雨なし No Rain	警察 (NBC対策部隊) Police ( counter NBC operations unit )
田村市 Tamura city	[13]	田村市常葉町西向屋形 (37km西) Tamura city Tokiwa town Nishimuki Yakata (37kmWest)	2011/7/3 9:54	0.3 * <sup>1</sup>	降雨なし No Rain	日本原子力研究開発機構 JAEA
	[14]	田村市常葉町常葉内町 (34km西) Tamura city Tokiwa town Tokiwa Uchimachi (34kmWest)	2011/7/3 10:10	0.3 * <sup>1</sup>	降雨なし No Rain	日本原子力研究開発機構 JAEA
	[15]	田村市常葉町山根鹿島 (32km西) Tamura city Tokiwa town Yamane Kashima (32kmWest)	2011/7/3 10:28	0.7 * <sup>1</sup>	降雨なし No Rain	日本原子力研究開発機構 JAEA
	[20]	<b>田村市船引町新館下(41km西)</b> <b>Tamura city Funehiki town Niitate shimo</b> <b>(41kmWest)</b>	<b>2011/7/3 14:36</b>	<b>0.6 *<sub>—</sub><sup>1</sup></b>	<b>降雨なし</b> <b>No Rain</b>	<b>文部科学省</b> <b>MEXT</b>
	[22]	<b>田村市船引町上移字後田(35km西北西)</b> <b>Tamura city Funehiki town Kamiutsushi aza Ushirota</b> <b>(35kmWest/North/West)</b>	<b>2011/7/3 14:16</b>	<b>0.3 *<sub>—</sub><sup>1</sup></b>	<b>降雨なし</b> <b>No Rain</b>	<b>文部科学省</b> <b>MEXT</b>
	[23]	<b>田村市船引町南移水中内(37km西北西)</b> <b>Tamura city Funehiki town Minamiutsushi Suichu-uchi</b> <b>(37kmWest/North/West)</b>	<b>2011/7/3 14:27</b>	<b>0.6 *<sub>—</sub><sup>1</sup></b>	<b>降雨なし</b> <b>No Rain</b>	<b>文部科学省</b> <b>MEXT</b>
	[41]	<b>田村市都路町古道(21km西)</b> <b>Tamura city Miyakoji town Furumichi</b> <b>(21kmWest)</b>	<b>2011/7/3 10:06</b>	<b>0.5 *<sub>—</sub><sup>1</sup></b>	<b>降雨なし</b> <b>No Rain</b>	<b>電力会社</b> <b>Electric power company</b>
	[42]	<b>田村市常葉町山根富岡(33km西)</b> <b>Tamura city Tokiwa town Yamane Tomioka</b> <b>(33kmWest)</b>	<b>2011/7/3 9:13</b>	<b>0.7 *<sub>—</sub><sup>1</sup></b>	<b>降雨なし</b> <b>No Rain</b>	<b>電力会社</b> <b>Electric power company</b>
	[105]	田村市都路町古道字寺ノ前 (21km西) Tamura city Miyakoji town Furumichi aza Teranomae (21kmWest)	2011/7/3 10:53	0.3 * <sup>1</sup>	降雨なし No Rain	日本原子力研究開発機構 JAEA
	[113]	田村市都路町岩井沢 (25km西) Tamura city Miyakoji town Iwaizawa (25kmWest)	2011/7/3 10:43	1.3 * <sup>1</sup>	降雨なし No Rain	日本原子力研究開発機構 JAEA
[110]	田村市都路町古道 (25km西) Tamura city Miyakoji town Furumichi (25kmWest)	2011/7/3 11:10	0.9 * <sup>1</sup>	降雨なし No Rain	日本原子力研究開発機構 JAEA	
二本松市 Nihonmatsu city	[10]	<b>二本松市針道中島(44km西北西)</b> <b>Nihonmatsu city Harimichi Nakajima</b> <b>(44kmWest/North/West)</b>	<b>2011/7/3 15:02</b>	<b>0.7 *<sub>—</sub><sup>1</sup></b>	<b>降雨なし</b> <b>No Rain</b>	<b>文部科学省</b> <b>MEXT</b>
	[11]	<b>二本松市太田字下田(43km西北西)</b> <b>Nihonmatsu city Ota aza Shimoda</b> <b>(43kmWest/North/West)</b>	<b>2011/7/3 14:55</b>	<b>1.0 *<sub>—</sub><sup>1</sup></b>	<b>降雨なし</b> <b>No Rain</b>	<b>文部科学省</b> <b>MEXT</b>

測定場所 (東京電力株式会社福島第一原子力発電所からの距離) Reading Post (length from TEPCO Fukushima Dai-ichi NPP)		測定日時 Monitoring Time	数値(マイクロシーベルト/時) Reading (unit : $\mu$ Sv / h)	天候 Weather	実施者 Reading by
福島市 Fukushima city	[11] 福島市杉妻町(62km北西) Fukushima city Sugitsuma town (62kmNorth/West)	2011/7/3 14:47	1.0 <sup>*1</sup> —	降雨なし No Rain	日本原子力研究開発機構 JAEA
		2011/7/3 8:27	1.1 <sup>*1</sup>	降雨なし No Rain	文部科学省 MEXT
	[12] 福島市大波瀾ノ入(56km北西) Fukushima city Onami Takinori (56kmNorth/West)	2011/7/3 15:02	1.6 <sup>*1</sup> —	降雨なし No Rain	文部科学省 MEXT
	[85] 福島市荒井原宿(66km西北西) Fukushima city Arai Harajiku (66kmWest/North/West)	2011/7/3 15:00	0.2 <sup>*3</sup> —	降雨なし No Rain	防衛省 Ministry of Defense
2011/7/3 10:00		0.4 <sup>*3</sup> —	降雨なし No Rain	防衛省 Ministry of Defense	
双葉郡葛尾村 Futaba County Katsurao Village	[21] 双葉郡葛尾村上野川(32km西北西) Futaba County Katsurao Village Kaminogawa (32kmWest/North/West)	2011/7/3 14:05	2.1 <sup>*1</sup> —	降雨なし No Rain	文部科学省 MEXT
	[104] 双葉郡葛尾村大字落合字落合(25km西北西) Futaba county Katsurao village Oaza Ochiai aza Ochiai (25kmWest/North/West)	2011/7/3 13:25	1.2 <sup>*1</sup> —	降雨なし No Rain	文部科学省 MEXT
双葉郡川内村 Futaba county Kawauchi Village	[43] 双葉郡川内村下川内宮渡(22km西南西) Futaba county Kawauchi Village Shimokawauchi Miyawata (22kmWest/South/West)	2011/7/3 11:53	0.5 <sup>*1</sup>	降雨なし No Rain	日本原子力研究開発機構 JAEA
		2011/7/3 9:22	0.3 <sup>*1</sup> —	降雨なし No Rain	電力会社 Electric power company
	[76] 双葉郡川内村上川内早渡(22km西南西)(注) Futaba county Kawauchi Village Kamikawauchi Hayawata (22kmWest/South/West)*	2011/7/3 11:39	0.3 <sup>*1</sup>	降雨なし No Rain	日本原子力研究開発機構 JAEA
		2011/7/3 9:21	0.3 <sup>*2</sup>	降雨なし No Rain	警察(NBC対策部隊) Police ( counter NBC operations unit )
	[177] 双葉郡川内村下川内(25km南西) Futaba county Kawauchi Village Shimokawauch (25kmSouth/West)	2011/7/3 9:44	1.0 <sup>*2</sup>	降雨なし No Rain	警察(NBC対策部隊) Police ( counter NBC operations unit )
	[87] 双葉郡川内村上川内花ノ内(29km西南西) Futaba county Kawauchi Village Kamikawauchi Hananouchi (29kmWest/South/West)	2011/7/3 15:00	0.7 <sup>*2</sup> —	降雨なし No Rain	防衛省 Ministry of Defense
		2011/7/3 10:00	0.7 <sup>*2</sup> —	降雨なし No Rain	防衛省 Ministry of Defense
	[111] 双葉郡川内村上川内(28km西南西) Futaba county Kawauchi Village Kamikawauchi (28kmWest/South/West)	2011/7/3 12:54	0.7 <sup>*1</sup> —	降雨あり Rain	日本原子力研究開発機構 JAEA
[181] 双葉郡川内村上川内(25km西南西) Futaba county Kawauchi Village Kamikawauchi (25kmWest/South/West)	2011/7/3 11:25	0.6 <sup>*1</sup>	降雨あり Rain	日本原子力研究開発機構 JAEA	
双葉郡浪江町 Futaba county Namie town	[31] 双葉郡浪江町津島仲沖(30km西北西) Futaba county Namie town Tsushima Nakaoki (30kmWest/North/West)	2011/7/3 13:03	7.0 <sup>*1</sup>	降雨なし No Rain	文部科学省 MEXT
	[32] 双葉郡浪江町赤宇木手七郎(31km北西) Futaba county Namie town Akougi Teshichiro (31kmNorth/West)	2011/7/3 11:30	16.4 <sup>*1</sup>	降雨なし No Rain	文部科学省 MEXT
	[34] 双葉郡浪江町津島大高木(30km西北西) Futaba county Namie town Tsushima Taikougi (30kmWest/North/West)	2011/7/3 13:11	5.5 <sup>*1</sup>	降雨なし No Rain	文部科学省 MEXT
	[79] 双葉郡浪江町下津島萱深(29km西北西) Futaba county Namie town shimotsushima kayabuka (29kmWest/North/West)	2011/7/3 12:56	9.3 <sup>*1</sup>	降雨なし No Rain	文部科学省 MEXT
		2011/7/3 9:40	8.6 <sup>*2</sup>	降雨なし No Rain	警察(NBC対策部隊) Police ( counter NBC operations unit )
	[81] 双葉郡浪江町赤宇木石小屋(30km北西) Futaba county Namie town Akougi Ishikoya (30kmNorth/West)	2011/7/3 11:47	20.3 <sup>*2</sup>	降雨なし No Rain	警察(NBC対策部隊) Police ( counter NBC operations unit )
	[83] 双葉郡浪江町赤宇木樺平(24km北西) Futaba county Namie town Akougi Kunugidaira (24kmNorth/West)	2011/7/3 12:18	38.0 <sup>*2</sup>	降雨あり Rain	文部科学省 MEXT
2011/7/3 9:24		34.8 <sup>*2</sup>	降雨なし No Rain	警察(NBC対策部隊) Police ( counter NBC operations unit )	
双葉郡楮葉町 Futaba county Naraha town	[45] 双葉郡楮葉町山田岡美ノ森(20km南) Futaba county Naraha town Yamadaoka Utsukushimori (20kmSouth)	2011/7/3 11:57	0.5 <sup>*1</sup> —	降雨なし No Rain	電力会社 Electric power company

測定場所 (東京電力株式会社福島第一原子力発電所からの距離) Reading Post (length from TEPCO Fukushima Dai-ichi NPP)		測定日時 Monitoring Time	数値(マイクロシーベルト/時) Reading (unit : $\mu$ Sv / h)	天候 Weather	実施者 Reading by	
双葉郡広野町 Futaba county Hirono town	[71]	双葉郡広野町下北泊苗代替 (23km南) (注) Futaba county Hirono town Shimokitaba Nawashirogae (23kmSouth)*	2011/7/3 12:49	0.4 <sup>*2</sup>	降雨なし No Rain	警察(NBC対策部隊) Police ( counter NBC operations unit )]
			2011/7/3 11:39	0.5 <sup>*1</sup>	降雨なし No Rain	日本原子力研究開発機構 JAEA
	[112]	双葉郡広野町上浅見川 (24km南南西) Futaba county Hirono town Kamiyazamigawa (24kmSouth/South/West)	2011/7/3 11:53	0.6 <sup>*1</sup>	降雨なし No Rain	日本原子力研究開発機構 JAEA
南相馬市 Minami Soma city	[7]	南相馬市鹿島区寺内本屋敷 (32km北北西) Minami Soma city Kashima ward Terauchi Motoyashiki (32kmNorth/North/West)	2011/7/3 11:00	0.5 <sup>*1</sup>	降雨なし No Rain	文部科学省 MEXT
	[80]	南相馬市原町区高見町 (25km北) Minami Soma city Haramachi ward Takami town (25kmNorth)	2011/7/3 11:21	0.3 <sup>*1</sup>	降雨なし No Rain	文部科学省 MEXT
			2011/7/3 7:40	0.3 <sup>*2</sup>	降雨なし No Rain	警察(NBC対策部隊) Police ( counter NBC operations unit )
	[103]	南相馬市原町区高大豆柄内 (21km北) Minami Soma city Haramachi ward taka Mamegarauchi (21kmNorth)	2011/7/3 12:30	0.4 <sup>*1</sup>	降雨なし No Rain	文部科学省 MEXT
	[107]	南相馬市原町区馬場下中内 (23km北北西) Minami Soma city Haramachi ward Baba Shimonakanouchi (23kmNorth/North/West)	2011/7/3 12:46	1.5 <sup>*1</sup>	降雨なし No Rain	文部科学省 MEXT
	[108]	南相馬市原町区大原台畑 (30km北北西) Minami Soma city Haramachi ward Ohara Daihata (30kmNorth/North/West)	2011/7/3 12:58	2.3 <sup>*1</sup>	降雨なし No Rain	文部科学省 MEXT

(注) [71] [76] : 同じ地区であるが数百メートル離れた地点である。

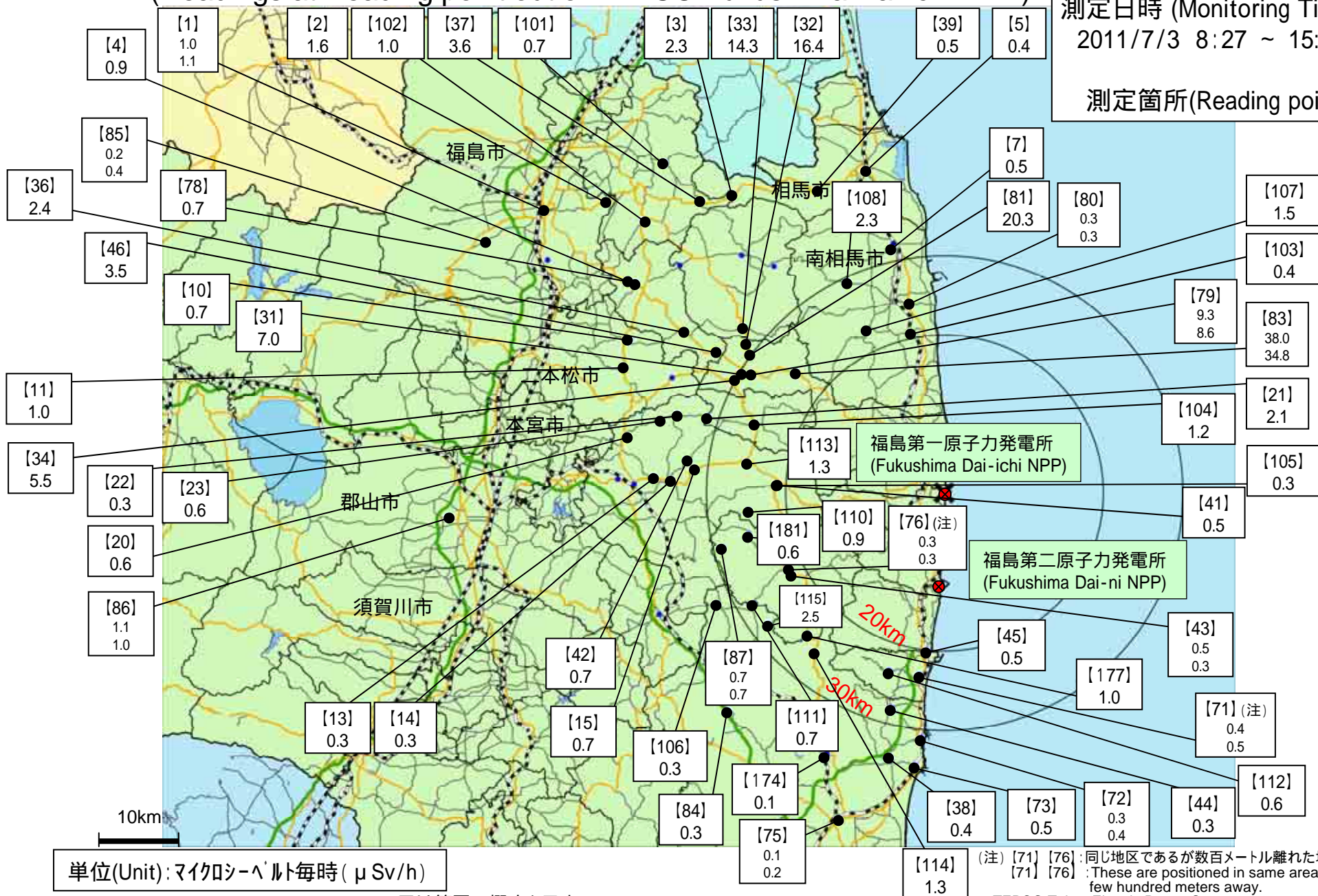
\* [71] [76] : These are positioned in same area but a few hundred meters away.

(TEPCO : Tokyo Electric Power Company)

(JAEA : Japan Atomic Energy Agency)

# 東京電力株式会社福島第一原子力発電所周辺のモニタリング結果 (Readings at Reading point out of TEPCO Fukushima Dai-ichi NPP)

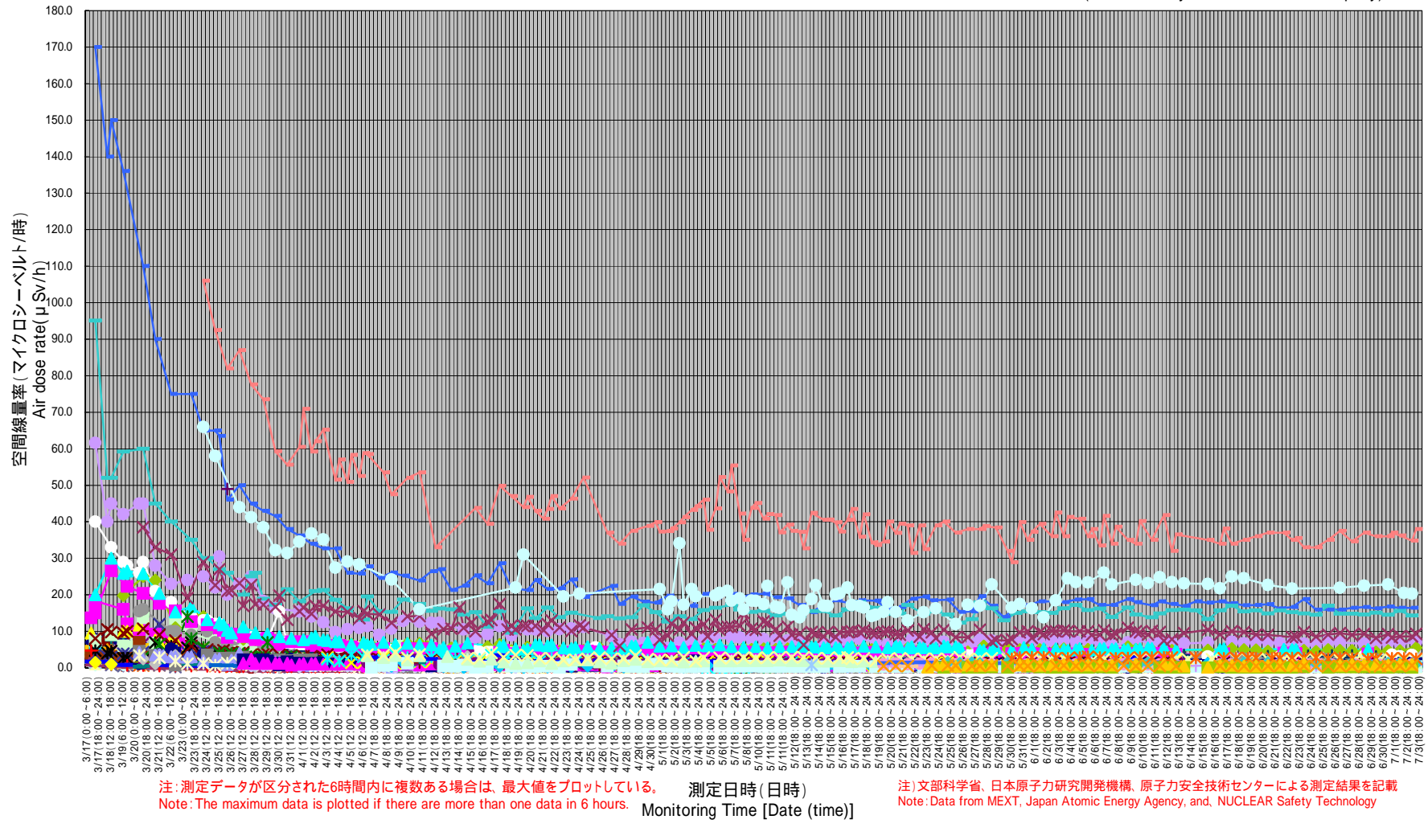
測定日時 (Monitoring Time)  
2011/7/3 8:27 ~ 15:02  
測定箇所(Reading point)



- [1] 1.0 / 1.1
- [2] 1.6
- [102] 1.0
- [37] 3.6
- [101] 0.7
- [3] 2.3
- [33] 14.3
- [32] 16.4
- [39] 0.5
- [5] 0.4
- [4] 0.9
- [85] 0.2 / 0.4
- [78] 0.7
- [36] 2.4
- [46] 3.5
- [10] 0.7
- [31] 7.0
- [7] 0.5
- [108] 2.3
- [81] 20.3
- [80] 0.3 / 0.3
- [107] 1.5
- [103] 0.4
- [79] 9.3 / 8.6
- [83] 38.0 / 34.8
- [11] 1.0
- [113] 1.3
- [104] 1.2
- [21] 2.1
- [105] 0.3
- [34] 5.5
- [22] 0.3
- [23] 0.6
- [110] 0.9
- [76] (注) 0.3 / 0.3
- [41] 0.5
- [20] 0.6
- [181] 0.6
- [115] 2.5
- [110] 0.9
- [76] (注) 0.3 / 0.3
- [45] 0.5
- [43] 0.5 / 0.3
- [86] 1.1 / 1.0
- [13] 0.3
- [14] 0.3
- [15] 0.7
- [106] 0.3
- [111] 0.7
- [115] 2.5
- [177] 1.0
- [71] (注) 0.4 / 0.5
- [42] 0.7
- [87] 0.7 / 0.7
- [111] 0.7
- [112] 0.6
- [13] 0.3
- [14] 0.3
- [15] 0.7
- [106] 0.3
- [111] 0.7
- [112] 0.6
- [84] 0.3
- [174] 0.1
- [75] 0.1 / 0.2
- [38] 0.4
- [73] 0.5
- [72] 0.3 / 0.4
- [44] 0.3
- [114] 1.3

# 東京電力株式会社福島第一原子力発電所の20km以遠のモニタリング結果の推移 (Readings at Reading point out of 20 km Zone of TEPCO Fukushima Dai-ichi NPP)

(TEPCO: Tokyo Electric Power Company)



相馬郡飯館村(平成23年7月3日測定)

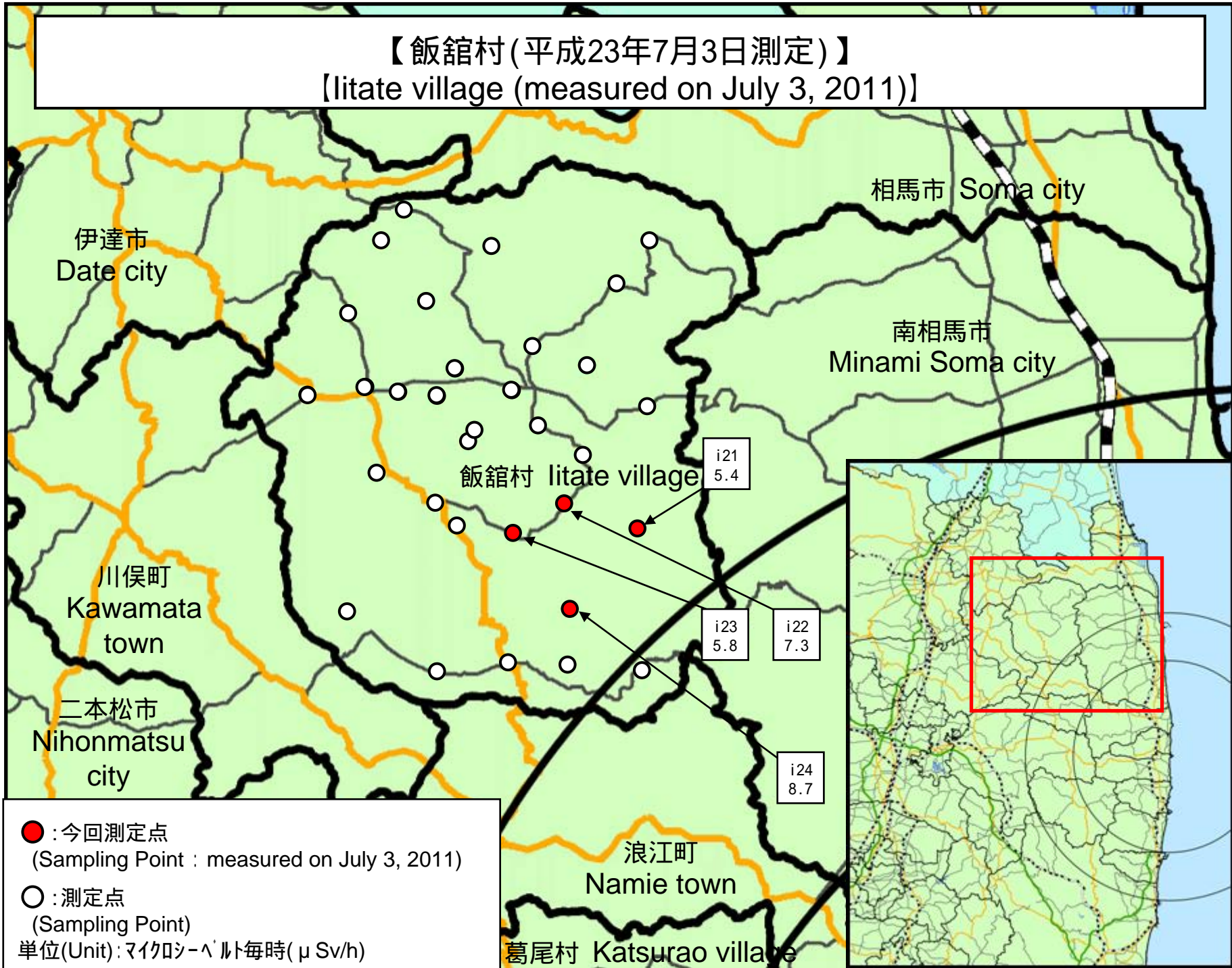
Soma county litate village (measured on July 3, 2011)

Nal(ヨウ化ナトリウム)シンチレータによる値(measured by NaI scintillator detector)

測定場所(東京電力株式会社福島第一発電所からの距離) Reading Post(length from TEPCO Fukushima Dai-ichi NPP)		測定日時 Monitoring Time	数値(マイクロシーベルト/時) Reading(unit : $\mu$ Sv / h)	天候 Weather	実施者 Reading by
測定エリア Reading Point	i21 相馬郡飯館村小宮野手神(33km北西) Soma county litate village Komiya Nodegami (33kmNorth/West)	2011/7/3 13:27	5.4	降雨なし No Rain	文部科学省 MEXT
測定エリア Reading Point	i22 相馬郡飯館村小宮(35km北西) Soma county litate village Komiya (35kmNorth/West)	2011/7/3 13:36	7.3	降雨なし No Rain	文部科学省 MEXT
測定エリア Reading Point	<u>i23</u> <u>相馬郡飯館村小宮(36km北西)</u> <u>Soma county litate village Komiya</u> <u>(36kmNorth/West)</u>	<u>2011/7/3 14:07</u>	<u>5.8</u>	<u>降雨なし</u> <u>No Rain</u>	<u>文部科学省</u> <u>MEXT</u>
測定エリア Reading Point	<u>i24</u> <u>相馬郡飯館村小宮葦刈庭(32km北西)</u> <u>Soma county litate village Komiya Kariyaniwa</u> <u>(32kmNorth/West)</u>	<u>2011/7/3 13:50</u>	<u>8.7</u>	<u>降雨なし</u> <u>No Rain</u>	<u>文部科学省</u> <u>MEXT</u>

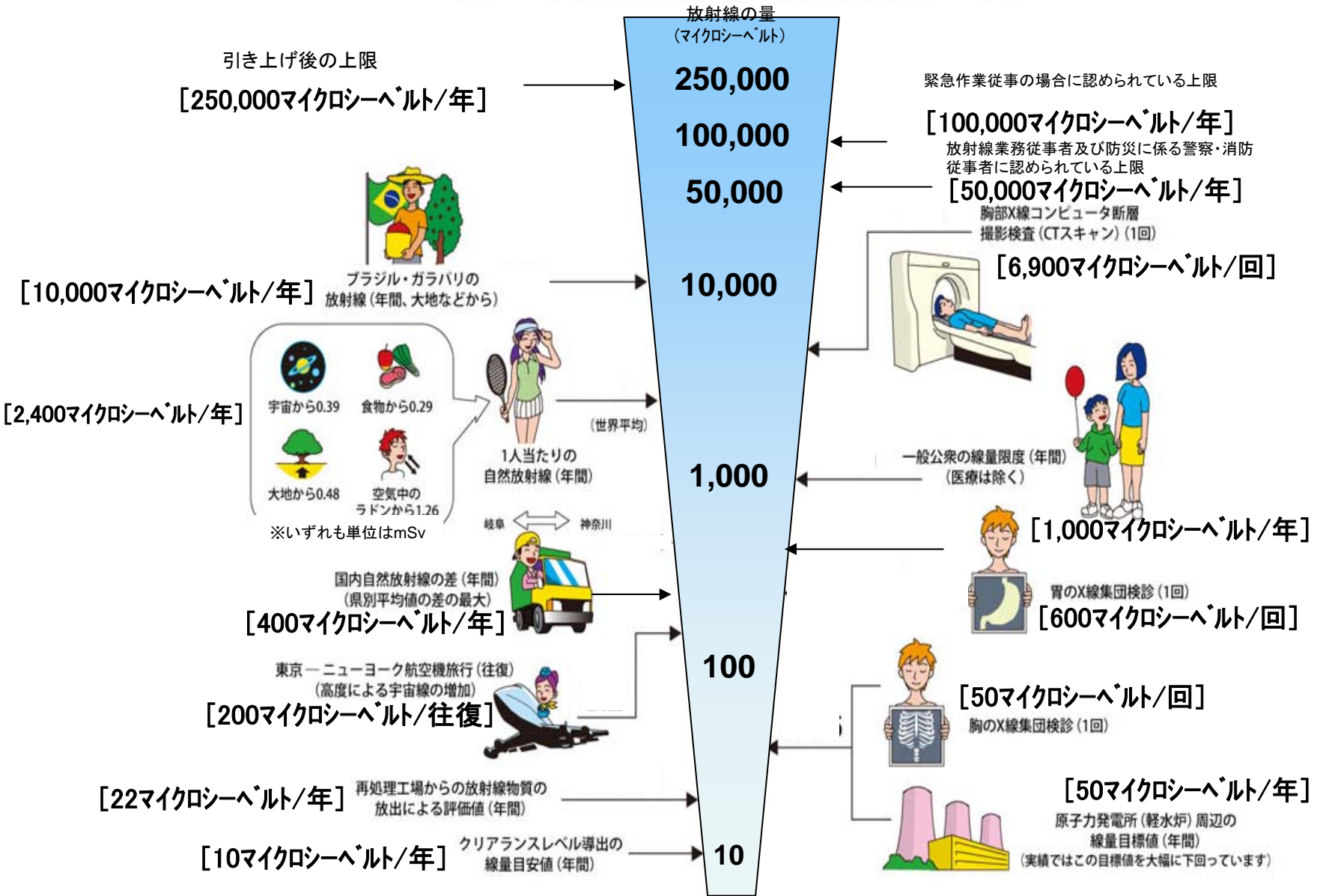


【飯館村(平成23年7月3日測定)】  
 【Iitate village (measured on July 3, 2011)】





# 《 日常生活と放射線 》

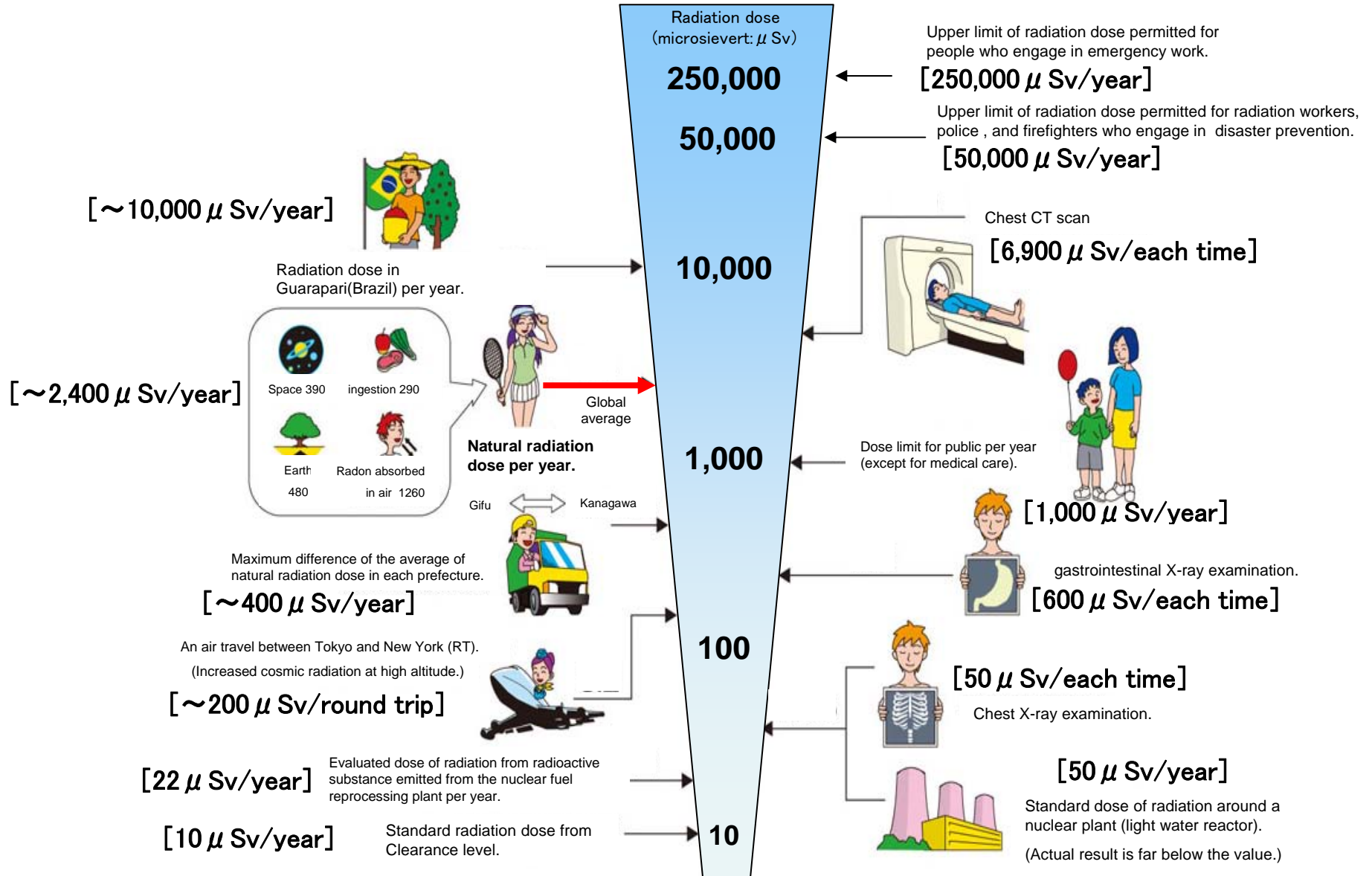


※ Sv【シーベルト】=放射線の種類による生物効果の定数(※) × Gy【グレイ】

※ X線、γ線では 1

# Radiation in Daily-life

※Unit :  $\mu\text{Sv}$



※  $\text{Sv}$  [Sievert] = Constant of organism effect by kind of radiation (※)  $\times$  Gy [gray]

※ It is 1 in case of X ray and  $\gamma$  ray.