

東京電力株式会社福島第一原子力発電所の20km以遠のモニタリング結果について
(Readings at Reading Post out of 20 km Zone of TEPCO Fukushima Dai-ichi NPP)

平成23年6月25日 10時00分現在
(As of 10:00 June 25, 2011)

文部科学省
(Ministry of Education, Culture, Sports, Science and Technology (MEXT))

文部科学省が集計した結果
Monitoring Outputs by MEXT

注) 太字下線データが今回追加分
* Boldface and underlined readings are new.

- * 1 NaI(ヨウ化ナトリウム)シンチレータによる値(measured by NaI scintillator detector)
- * 2 電離箱による値(measured by ionization chamber type survey meter)
- * 3 半導体検出器による値(measured by semiconductor detector)

測定場所(東京電力株式会社福島第一原子力発電所からの距離) Reading Post(length from TEPCO Fukushima Dai-ichi NPP)		測定日時 Monitoring Time	数値(マイクロシーベルト/時) Reading(unit: μ Sv/h)	天候 Weather	実施者 Reading by
いわき市 Iwaki city	[44] <u>いわき市大久町大久矢ノ目沢(28km南南西)</u> <u>Iwaki city Ohisa town Ohisa Yanomezawa</u> <u>(28kmSouth/South/West)</u>	2011/6/24 11:36	0.3 ^{*1} <u> </u>	降雨なし No Rain	電力会社 Electric power company
	[72] <u>いわき市久之浜町久之浜字北荒蒔(31km南)</u> <u>Iwaki city Hisanohama town Hisanohama aza Kitaaramaki</u> <u>(31kmSouth)</u>	2011/6/24 14:43	0.2 ^{*2} <u> </u>	降雨なし No Rain	警察(NBC対策部隊) Police (counter NBC operations unit)
	[75] <u>いわき市内郷御殿町(43km南南西)</u> <u>Iwaki city Uchigoumiyamaya town</u> <u>(43kmSouth/South/West)</u>	2011/6/24 15:40	0.2 ^{*2} <u> </u>	降雨なし No Rain	警察(NBC対策部隊) Police (counter NBC operations unit)
	[106] いわき市川前町小白井字将監小屋(32km西南西) Iwaki city Kawamae town Ojiroi aza Syokangoya (32kmWest/South/West)	2011/6/24 9:42	0.4 ^{*1} <u> </u>	降雨なし No Rain	日本原子力研究開発機構 JAEA
	[114] いわき市小川町上小川(26km南西) Iwaki city Ogawa town Kamiogawa(26kmSouth/West)	2011/6/24 10:50	1.3 ^{*1} <u> </u>	降雨なし No Rain	日本原子力研究開発機構 JAEA
	[115] いわき市川前町下桶莖萩(28km南西) Iwaki city Kawamae town Simookeuri Ogi(28kmSouth/West)	2011/6/24 10:27	2.7 ^{*1} <u> </u>	降雨なし No Rain	日本原子力研究開発機構 JAEA
	[174] いわき市小川町高萩(36km南南西) Iwaki city Ogawa town Takahagi (36kmSouth/South/West)	2011/6/24 10:57	0.2 ^{*2} <u> </u>	降雨なし No Rain	警察(NBC対策部隊) Police (counter NBC operations unit)
郡山市 Koriyama city	[86] <u>郡山市大槻町長右工門林(63km西)</u> <u>Koriyama city Ootsuki town Choemonbayashi(63kmWest)</u>	2011/6/24 18:00	0.6 ^{*3} <u> </u>	降雨なし No Rain	防衛省 Ministry of Defense
		2011/6/24 10:00	0.7 ^{*3} <u> </u>	降雨なし No Rain	防衛省 Ministry of Defense
		2011/6/23 18:00	0.5 ^{*3} <u> </u>	降雨なし No Rain	防衛省 Ministry of Defense
相馬市 Soma city	[5] <u>相馬市中野寺前(42km北北西)</u> <u>Soma city Nakanoteramae</u> <u>(42kmNorth/North/West)</u>	2011/6/24 12:11	0.4 ^{*1} <u> </u>	降雨なし No Rain	文部科学省 MEXT
	[39] 相馬市山上上並木(41km北北西) Soma city Yamakami Kaminamiki (41kmNorth/North/West)	2011/6/24 13:06	0.4 ^{*1} <u> </u>	降雨なし No Rain	文部科学省 MEXT
相馬郡飯館村 Soma county litate Village	[33] 相馬郡飯館村長泥(33km北西) Soma county litate Village Nagadoro (33kmNorth/West)	2011/6/24 9:22	14.9 ^{*1} <u> </u>	降雨なし No Rain	文部科学省 MEXT
	[61] <u>相馬郡飯館村八木沢(36km北西)</u> <u>Soma county litate Village Yagisawa</u> <u>(36kmNorth/West)</u>	2011/6/24 14:11	3.6 ^{*1} <u> </u>	降雨あり Rain	福島県 Fukushima Prefecture
		2011/6/24 11:57	3.4 ^{*1} <u> </u>	降雨なし No Rain	福島県 Fukushima Prefecture
	[62] <u>相馬郡飯館村草野大師堂(39km北西)</u> <u>Soma county litate Village Kusano Taishido</u> <u>(39kmNorth/West)</u>	2011/6/24 14:52	4.7 ^{*1} <u> </u>	降雨あり Rain	福島県 Fukushima Prefecture
		2011/6/24 11:45	4.4 ^{*1} <u> </u>	降雨なし No Rain	福島県 Fukushima Prefecture
	[63] <u>相馬郡飯館村二枚櫃(44km北西)</u> <u>Soma county litate Village Nimaibashi</u> <u>(44kmNorth/West)</u>	2011/6/24 15:17	1.3 ^{*1} <u> </u>	降雨あり Rain	福島県 Fukushima Prefecture
		2011/6/24 10:47	1.2 ^{*1} <u> </u>	降雨なし No Rain	福島県 Fukushima Prefecture

測定場所 (東京電力株式会社福島第一原子力発電所からの距離) Reading Post (length from TEPCO Fukushima Dai-ichi NPP)		測定日時 Monitoring Time	数値(マイクロシーベルト/時) Reading (unit : μ Sv / h)	天候 Weather	実施者 Reading by	
伊達市 Date city	[3]	伊達市霊山町石田彦平 (46km北西) Date city Ryozen town Ishida Hikohe(46kmNorth/West)	2011/6/24 13:30	2.2 * ₁	降雨なし No Rain	文部科学省 MEXT
	[37]	伊達市霊山町石田宝司沢 (48km北西) Date city Ryozen town Ishida Hojizawa (48kmNorth/West)	2011/6/24 13:40	3.3 * ₁	降雨なし No Rain	文部科学省 MEXT
	[101]	伊達市霊山町大石字三ノ輪(55km北西) Date city Ryozen town Oishi aza Minowa (55kmNorth/West)	2011/6/24 14:12	0.8 *₁ —	降雨なし No Rain	文部科学省 MEXT
	[102]	伊達市月館町 (51km北西) Date city Tsukidate town (51kmNorth/West)	2011/6/24 9:06	0.8 * ₁	降雨なし No Rain	文部科学省 MEXT
伊達郡川俣町 Date county Kawamata town	[4]	伊達郡川俣町大字鶴沢字川端(47km北西) Date county Kawamata town oaza Tsurusawa aza Kawabata (47kmNorth/West)	2011/6/24 14:55	0.9 *₁ —	降雨なし No Rain	日本原子力研究開発機構 JAEA
	[36]	伊達郡川俣町山木屋大洪 (38km西北西) Date county Kawamata town Yamakiya Onukari (38kmWest/North/West)	2011/6/24 9:05	2.3 * ₁	降雨なし No Rain	文部科学省 MEXT
	[46]	伊達郡川俣町山木屋向出山(34km西北西) Date county Kawamata town Yamakiya Mukaideyama (34kmWest/North/West)	2011/6/24 11:55	3.6 *₁ —	降雨なし No Rain	電力会社 Electric power company
田村市 Tamura city	[13]	田村市常葉町西向屋形 (37km西) Tamura city Tokiwa town Nishimuki Yakata (37kmWest)	2011/6/24 13:33	0.3 * ₁	降雨なし No Rain	日本原子力研究開発機構 JAEA
	[14]	田村市常葉町常葉内町 (34km西) Tamura city Tokiwa town Tokiwa Uchimachi (34kmWest)	2011/6/24 13:23	0.2 * ₁	降雨なし No Rain	日本原子力研究開発機構 JAEA
	[15]	田村市常葉町山根鹿島 (32km西) Tamura city Tokiwa town Yamane Kashima (32kmWest)	2011/6/24 13:02	0.7 * ₁	降雨なし No Rain	日本原子力研究開発機構 JAEA
	[20]	田村市船引町新館下 (41km西) Tamura city Funehiki town Niitate shimo (41kmWest)	2011/6/24 13:49	0.5 * ₁	降雨なし No Rain	日本原子力研究開発機構 JAEA
	[22]	田村市船引町上移字後田 (35km西北西) Tamura city Funehiki town Kamiutsushi aza Ushirota (35kmWest/North/West)	2011/6/24 12:35	0.7 * ₁	降雨なし No Rain	文部科学省 MEXT
	[23]	田村市船引町南移水中内 (37km西北西) Tamura city Funehiki town Minamiutsushi Suichu-uchi (37kmWest/North/West)	2011/6/24 12:55	0.5 * ₁	降雨なし No Rain	文部科学省 MEXT
	[41]	田村市都路町古道(21km西) Tamura city Miyakoji town Furumichi (21kmWest)	2011/6/24 10:48	0.5 *₁ —	降雨なし No Rain	電力会社 Electric power company
	[42]	田村市常葉町山根富岡(33km西) Tamura city Tokiwa town Yamane Tomioka (33kmWest)	2011/6/24 10:00	0.7 *₁ —	降雨なし No Rain	電力会社 Electric power company
	[52]	田村市船引町船引馬場川原(41km西) Tamura city Funehiki town funehiki Babakawara (41kmWest)	2011/6/24 14:53	0.2 *₁ —	降雨なし No Rain	福島県 Fukushima Prefecture
	[52]	田村市船引町船引馬場川原(41km西) Tamura city Funehiki town funehiki Babakawara (41kmWest)	2011/6/24 12:12	0.2 *₁ —	降雨なし No Rain	福島県 Fukushima Prefecture
	[105]	田村市都路町古道字寺ノ前 (21km西) Tamura city Miyakoji town Furumichi aza Teranomae (21kmWest)	2011/6/24 12:39	0.3 * ₁	降雨なし No Rain	日本原子力研究開発機構 JAEA
	[113]	田村市都路町岩井沢 (25km西) Tamura city Miyakoji town Iwaizawa (25kmWest)	2011/6/24 12:49	1.3 * ₁	降雨なし No Rain	日本原子力研究開発機構 JAEA
	[110]	田村市都路町古道 (25km西) Tamura city Miyakoji town Furumichi (25kmWest)	2011/6/24 12:20	0.9 * ₁	降雨なし No Rain	日本原子力研究開発機構 JAEA
田村郡小野町 Tamura county Ono town	[51]	田村郡小野町小野新町館廻(39km西南西) Tamura county Ono town Ononimachi Tatemawari (39kmWest/South/West)	2011/6/24 14:10	0.1 *₁ —	降雨なし No Rain	福島県 Fukushima Prefecture
	[51]	田村郡小野町小野新町館廻(39km西南西) Tamura county Ono town Ononimachi Tatemawari (39kmWest/South/West)	2011/6/24 10:58	0.2 *₁ —	降雨なし No Rain	福島県 Fukushima Prefecture
二本松市 Nihonmatsu city	[10]	二本松市針道中島(44km西北西) Nihonmatsu city Harimichi Nakajima (44kmWest/North/West)	2011/6/24 14:40	0.6 *₁ —	降雨なし No Rain	日本原子力研究開発機構 JAEA
	[11]	二本松市太田字下田(43km西北西) Nihonmatsu city Ota aza Shimoda (43kmWest/North/West)	2011/6/24 14:03	1.1 *₁ —	降雨なし No Rain	日本原子力研究開発機構 JAEA

測定場所 (東京電力株式会社福島第一原子力発電所からの距離) Reading Post(length from TEPCO Fukushima Dai-ichi NPP)		測定日時 Monitoring Time	数値(マイクロシーベルト/時) Reading(unit: μ Sv / h)	天候 Weather	実施者 Reading by	
福島市 Fukushima city	[11]	福島市杉妻町(62km北西) Fukushima city Sugitsuma town (62kmNorth/West)	2011/6/24 15:14	<u>1.0</u> *1	降雨あり Rain	文部科学省 MEXT
			2011/6/24 8:08	1.0 *1	降雨なし No Rain	文部科学省 MEXT
	[2]	福島市大波滝ノ入(56km北西) Fukushima city Onami Takinoiri (56kmNorth/West)	2011/6/24 8:51	1.2 *1	降雨なし No Rain	文部科学省 MEXT
	[85]	福島市荒井原宿(66km西北西) Fukushima city Arai Harajiku (66kmWest/North/West)	2011/6/24 18:00	<u>0.4</u> *3	降雨あり Rain	防衛省 Ministry of Defense
			2011/6/24 10:00	0.3 *3	降雨なし No Rain	防衛省 Ministry of Defense
[88]	福島市光が丘(58km西北西) Fukushima city Hikariqaoka (58kmWest/North/West)	2011/6/23 17:00	<u>1.1</u> *3	降雨なし No Rain	防衛省 Ministry of Defense	
双葉郡葛尾村 Futaba County Katsurao Village	[21]	双葉郡葛尾村上野川(32km西北西) Futaba County Katsurao Village Kaminogawa (32kmWest/North/West)	2011/6/24 12:24	2.5 *1	降雨なし No Rain	文部科学省 MEXT
	[104]	双葉郡葛尾村大字落合字落合(25km西北西) Futaba county Katsurao village Oaza Ochiai aza Ochiai (25kmWest/North/West)	2011/6/24 10:49	1.4 *1	降雨なし No Rain	文部科学省 MEXT
双葉郡川内村 Futaba county Kawauchi Village	[43]	双葉郡川内村下川内宮渡(22km西南西) Futaba county Kawauchi Village Shimokawauchi Miyawata (22kmWest/South/West)	2011/6/24 11:14	0.5 *1	降雨なし No Rain	日本原子力研究開発機構 JAEA
			2011/6/24 9:38	<u>0.3</u> *1	降雨なし No Rain	電力会社 Electric power company
	[76]	双葉郡川内村上川内早渡(22km西南西)(注) Futaba county Kawauchi Village Kamikawauchi Hayawata (22kmWest/South/West) *	2011/6/24 11:22	0.3 *1	降雨なし No Rain	日本原子力研究開発機構 JAEA
			2011/6/24 9:44	0.2 *2	降雨なし No Rain	警察(NBC対策部隊) Police (counter NBC operations unit)
	[177]	双葉郡川内村下川内(25km南西) Futaba county Kawauchi Village Shimokawauch (25kmSouth/West)	2011/6/24 10:08	1.2 *2	降雨なし No Rain	警察(NBC対策部隊) Police (counter NBC operations unit)
	[87]	双葉郡川内村上川内花ノ内(29km西南西) Futaba county Kawauchi Village Kamikawauchi Hananouchi (29kmWest/South/West)	2011/6/24 18:00	<u>0.7</u> *2	降雨なし No Rain	防衛省 Ministry of Defense
			2011/6/24 14:00	<u>0.8</u> *2	降雨なし No Rain	防衛省 Ministry of Defense
			2011/6/24 10:00	0.7 *2	降雨なし No Rain	防衛省 Ministry of Defense
			2011/6/24 6:00	0.9 *2	降雨なし No Rain	防衛省 Ministry of Defense
			2011/6/23 18:00	0.3 *2	降雨なし No Rain	防衛省 Ministry of Defense
[111]	双葉郡川内村上川内(28km西南西) Futaba county Kawauchi Village Kamikawauchi (28kmWest/South/West)	2011/6/24 9:55	0.6 *1	降雨なし No Rain	日本原子力研究開発機構 JAEA	
[181]	双葉郡川内村上川内(25km西南西) Futaba county Kawauchi Village Kamikawauchi (25kmWest/South/West)	2011/6/24 11:48	0.5 *1	降雨なし No Rain	日本原子力研究開発機構 JAEA	

測定場所 (東京電力株式会社福島第一原子力発電所からの距離) Reading Post (length from TEPCO Fukushima Dai-ichi NPP)		測定日時 Monitoring Time	数値(マイクロシーベルト/時) Reading (unit : μ Sv / h)	天候 Weather	実施者 Reading by	
双葉郡浪江町 Futaba county Namie town	[31]	双葉郡浪江町津島仲沖 (30km西北西) Futaba county Namie town Tsushima Nakaoki (30kmWest/North/West)	2011/6/24 9:53	6.6 *1	降雨なし No Rain	文部科学省 MEXT
	[32]	双葉郡浪江町赤宇木七郎 (31km北西) Futaba county Namie town Akougi Teshichiro (31kmNorth/West)	2011/6/24 9:37	18.8 *1	降雨なし No Rain	文部科学省 MEXT
	[34]	双葉郡浪江町津島大高木 (30km西北西) Futaba county Namie town Tsushima Taikougi (30kmWest/North/West)	2011/6/24 10:34	4.8 *1	降雨なし No Rain	文部科学省 MEXT
	[79]	双葉郡浪江町下津島萱深 (29km西北西) Futaba county Namie town shimotsushima kayabuka (29kmWest/North/West)	2011/6/24 10:03	9.8 *1	降雨なし No Rain	文部科学省 MEXT
	[83]	双葉郡浪江町赤宇木栢平 (24km北西) Futaba county Namie town Akougi Kunugidaira (24kmNorth/West)	2011/6/24 10:20	33.0 *2	降雨なし No Rain	文部科学省 MEXT
双葉郡楮葉町 Futaba county Naraha town	[45]	双葉郡楮葉町山田岡美し森 (20km南) Futaba county Naraha town Yamadaoka Utsukushimori (20kmSouth)	<u>2011/6/24 12:25</u>	<u>0.5</u> *1	降雨なし No Rain	電力会社 Electric power company
双葉郡広野町 Futaba county Hirono town	[71]	双葉郡広野町下北迫苗代管 (23km南) Futaba county Hirono town Shimokitaba Nawashirogae (23kmSouth)	<u>2011/6/24 14:20</u>	<u>0.5</u> *2	降雨なし No Rain	警察(NBC対策部隊) Police (counter NBC operations unit)
南相馬市 Minami Soma city	[7]	南相馬市鹿島区寺内本屋敷 (32km北北西) Minami Soma city Kashima ward Terauchi Motoyashiki (32kmNorth/North/West)	2011/6/24 11:49	0.6 *1	降雨なし No Rain	文部科学省 MEXT
	[80]	南相馬市原町区高見町 (25km北) Minami Soma city Haramachi ward Takami town (25kmNorth)	<u>2011/6/24 11:33</u>	<u>0.4</u> *1	降雨なし No Rain	文部科学省 MEXT
			2011/6/24 8:25	0.1 *2	降雨なし No Rain	警察(NBC対策部隊) Police (counter NBC operations unit)
	[103]	南相馬市原町区高大豆柄内 (21km北) Minami Soma city Haramachi ward taka Mamegarauchi (21kmNorth)	2011/6/24 11:19	0.4 *1	降雨なし No Rain	文部科学省 MEXT
	[107]	南相馬市原町区馬場中内 (23km北北西) Minami Soma city Haramachi ward Baba Nakouchi (23kmNorth/North/West)	2011/6/24 11:02	1.5 *1	降雨なし No Rain	文部科学省 MEXT
	[108]	南相馬市原町区大原台畑 (30km北北西) Minami Soma city Haramachi ward Ohara Daihata (30kmNorth/North/West)	2011/6/24 10:43	2.2 *1	降雨なし No Rain	文部科学省 MEXT

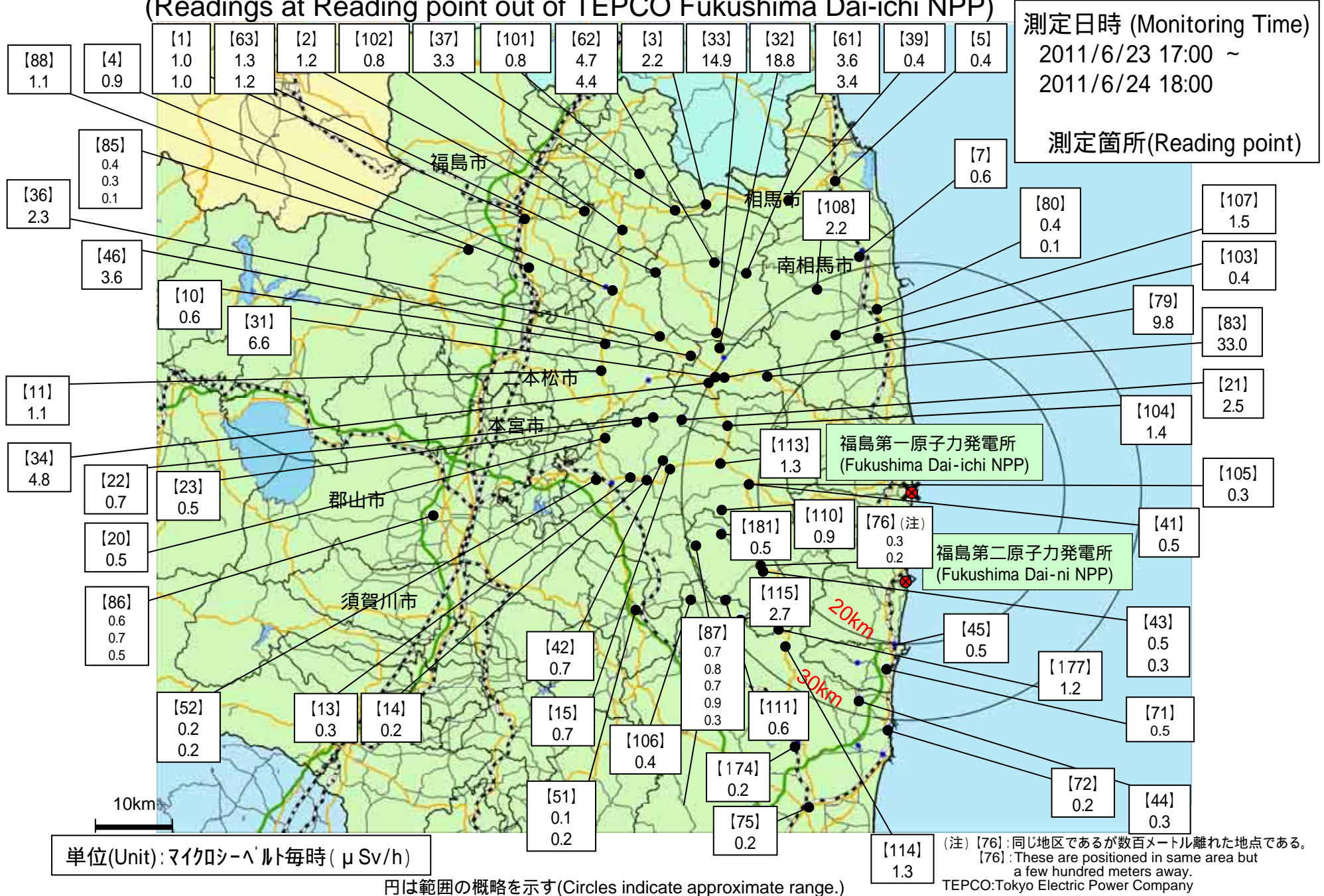
(注) [76] : 同じ地区であるが数百メートル離れた地点である。

* [76] : These are positioned in same area but a few hundred meters away.

(TEPCO : Tokyo Electric Power Company)

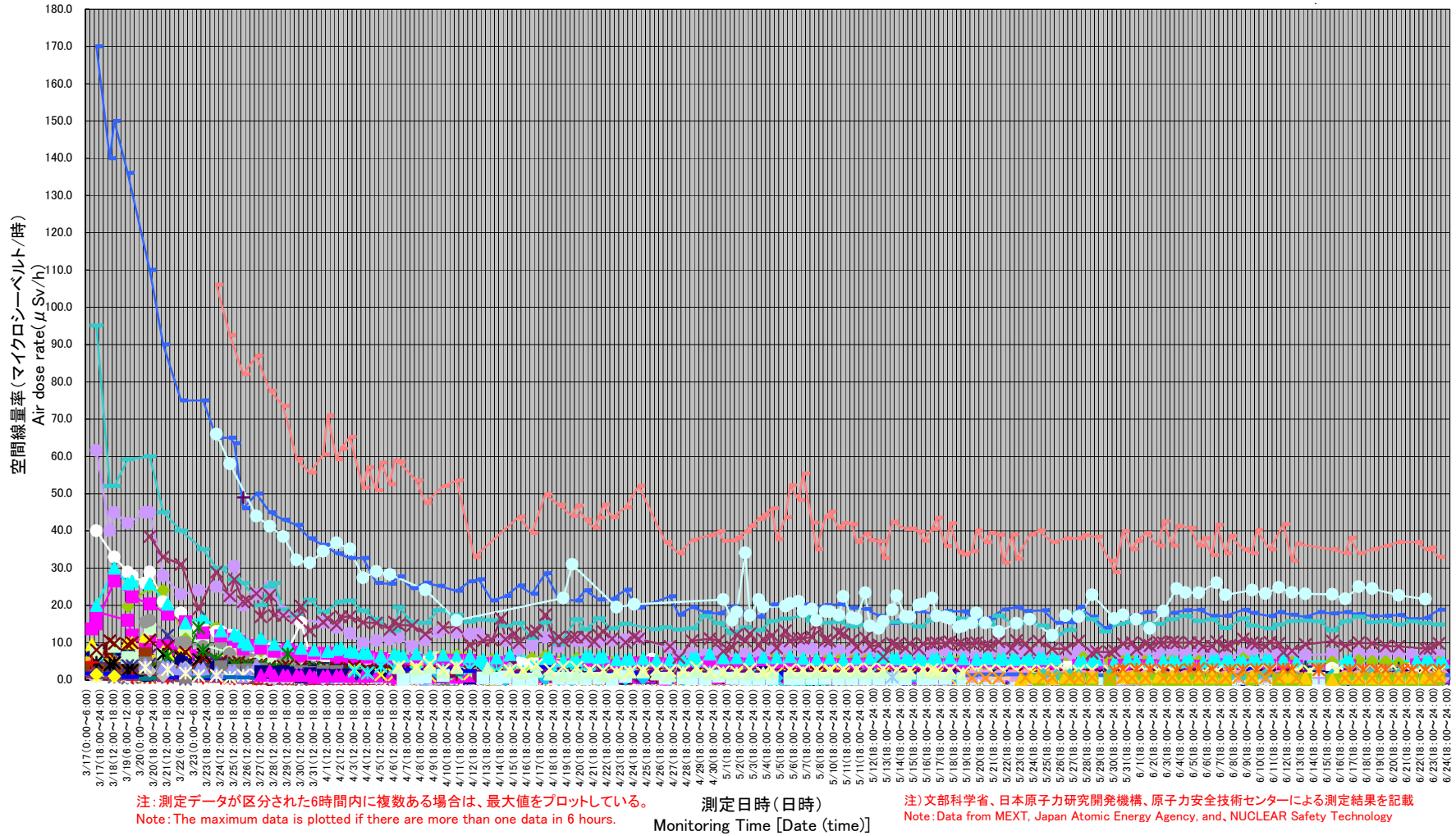
(JAEA : Japan Atomic Energy Agency)

東京電力株式会社福島第一原子力発電所周辺のモニタリング結果 (Readings at Reading point out of TEPCO Fukushima Dai-ichi NPP)



東京電力株式会社福島第一原子力発電所の20km以遠のモニタリング結果の推移 (Readings at Reading point out of 20 km Zone of TEPCO Fukushima Dai-ichi NPP)

(TEPCO: Tokyo Electric Power)



《 日常生活と放射線 》

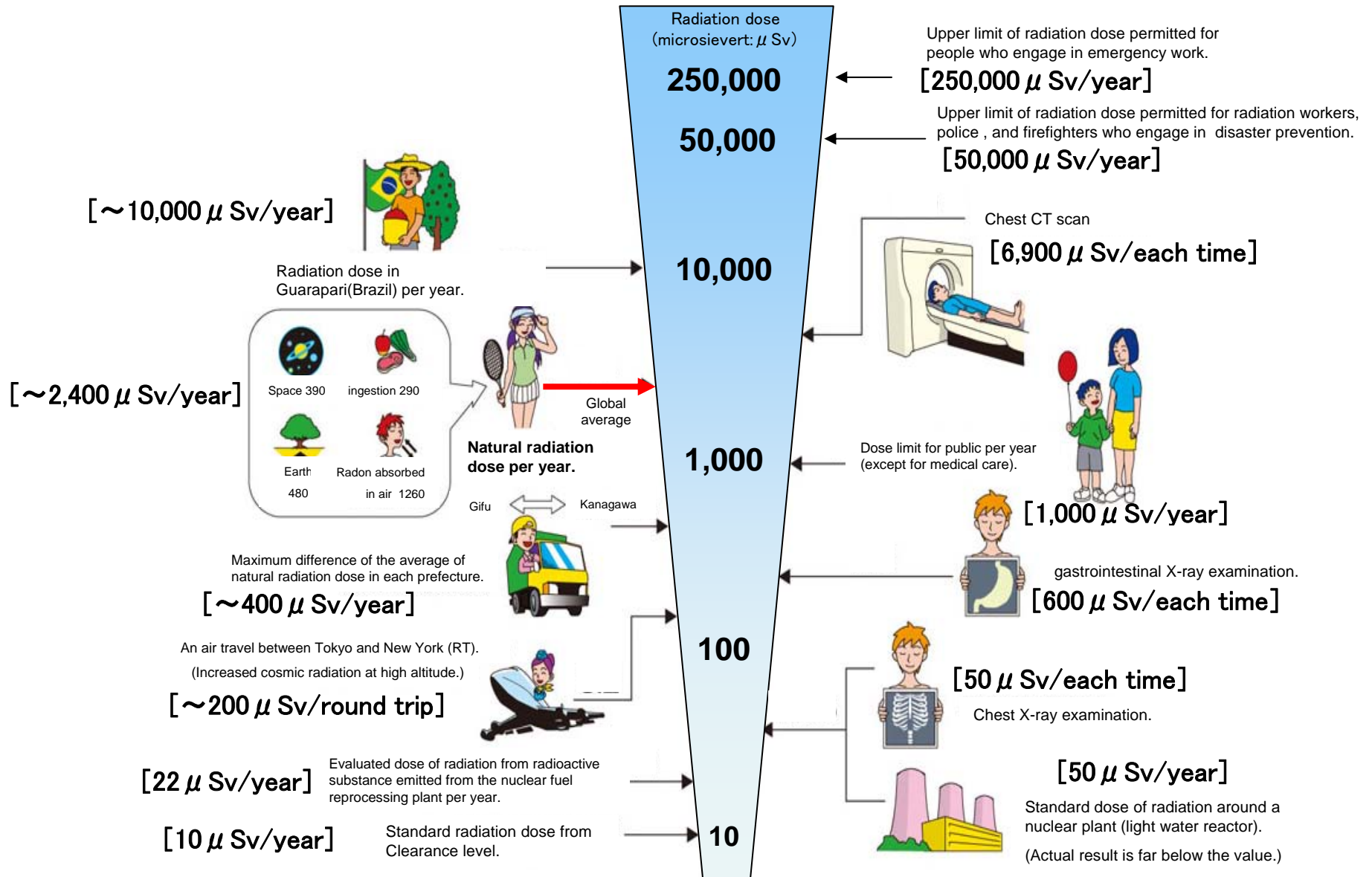


※ Sv【シーベルト】=放射線の種類による生物効果の定数(※) × Gy【グレイ】

※ X線、γ線では 1

Radiation in Daily-life

※Unit : μSv



※ Sv [Sievert] = Constant of organism effect by kind of radiation (※) \times Gy [gray]

※ It is 1 in case of X ray and γ ray.