

東京電力株式会社福島第一原子力発電所の20km以遠のモニタリング結果について
(Readings at Reading Post out of 20 km Zone of TEPCO Fukushima Dai-ichi NPP)

平成23年6月15日 18時00分現在
(As of 18:00 June 15, 2011)

文部科学省
(Ministry of Education, Culture, Sports, Science and Technology (MEXT))

文部科学省が集計した結果
Monitoring Outputs by MEXT

- * 1 NaI(ヨウ化ナトリウム)シンチレータによる値(measured by NaI scintillator detector)
- * 2 電離箱による値(measured by ionization chamber type survey meter)
- * 3 半導体検出器による値(measured by semiconductor detector)

測定場所(福島第一発電所からの距離) Reading Post(length from NPP)		測定日時 Monitoring Time	数値(マイクロシーベルト/時) Reading(unit: μ Sv / h)	天候 Weather	実施者 Reading by
いわき市 Iwaki city	[106] いわき市川前町小白井字将監小屋(32km西南西) Iwaki city Kawamae town Ojiroi aza Syokangoya (32kmWest/South/West)	2011/6/15 10:03	0.4 * ¹	降雨なし No Rain	文部科学省 MEXT
	[114] いわき市小川町上小川(26km南西) Iwaki city Ogawa town Kamiogawa(26kmSouth/West)	2011/6/15 11:15	1.5 * ¹	降雨なし No Rain	文部科学省 MEXT
	[115] いわき市川前町荻(28km南西) Iwaki city Kawamae town Ogi(28kmSouth/West)	2011/6/15 10:41	2.8 * ¹	降雨なし No Rain	文部科学省 MEXT
	[174] いわき市小川町高萩(36km南南西) Iwaki city Ogawa town Takahagi (36kmSouth/South/West)	2011/6/15 10:28	0.1 * ²	降雨なし No Rain	警察(NBC対策部隊) Police (counter NBC operations unit)
郡山市 Koriyama city	[86] 郡山市大槻町長右工門林(63km西) Koriyama city Ootsuki town Choemonbayashi(63kmWest)	2011/6/15 6:00	0.8 * ³	降雨なし No Rain	防衛省 Ministry of Defense
相馬郡飯館村 Soma county litate Village	[33] 相馬郡飯館村長泥(33km北西) Soma county litate Village Nagadoro (33kmNorth/West)	2011/6/15 9:41	15.7 * ¹	降雨なし No Rain	日本原子力研究開発機構 JAEA
伊達市 Date city	[102] 伊達市月館町(51km北西) Date city Tsukidate town (51kmNorth/West)	2011/6/15 9:10	1.0 * ¹	降雨なし No Rain	日本原子力研究開発機構 JAEA
伊達郡川俣町 Date county Kawamata town	[36] 伊達郡川俣町山木屋大洪(38km西北西) Date county Kawamata town Yamakiya Oonukari (38kmWest/North/West)	2011/6/15 9:23	2.6 * ¹	降雨なし No Rain	日本原子力研究開発機構 JAEA
	[78] 伊達郡川俣町鶴沢(48km北西) Date county Kawamata town oaza Tsurusawa (48kmWest/North/West)	2011/6/15 9:55	1.0 * ²	降雨なし No Rain	警察(NBC対策部隊) Police (counter NBC operations unit)
田村市 Tamura city	[15] 田村市常葉町山根鹿島(32km西) Tamura city Tokiwa town Yamane Kashima (32kmWest)	2011/6/15 13:14	0.7 * ¹	降雨なし No Rain	文部科学省 MEXT
	[22] 田村市船引町上移字後田(35km西北西) Tamura city Funehiki town Kamiutsushi aza Ushirota (35kmWest/North/West)	2011/6/15 13:12	0.3 * ¹	降雨なし No Rain	日本原子力研究開発機構 JAEA
	[23] 田村市船引町南移水中内(37km西北西) Tamura city Funehiki town Minamiutsushi Suichu-uchi (37kmWest/North/West)	2011/6/15 13:20	0.6 * ¹	降雨なし No Rain	日本原子力研究開発機構 JAEA
	[105] 田村市都路町古道字寺ノ前(21km西) Tamura city Miyakoji town Furumichi aza Teranomae (21kmWest)	2011/6/15 12:46	0.4 * ¹	降雨なし No Rain	文部科学省 MEXT
	[113] 田村市都路町岩井沢(25km西) Tamura city Miyakoji town Iwaizawa (25kmWest)	2011/6/15 12:56	1.3 * ¹	降雨なし No Rain	文部科学省 MEXT
	[110] 田村市都路町古道(25km西) Tamura city Miyakoji town Furumichi (25kmWest)	2011/6/15 12:34	1.0 * ¹	降雨なし No Rain	文部科学省 MEXT
福島市 Fukushima city	[1] 福島市杉妻町(62km北西) Fukushima city Sugitsuma town (62kmNorth/West)	2011/6/15 8:17	0.9 * ¹	降雨なし No Rain	日本原子力研究開発機構 JAEA
	[2] 福島市大波滝ノ入(56km北西) Fukushima city Onami Takinoiri (56kmNorth/West)	2011/6/15 8:46	1.7 * ¹	降雨なし No Rain	日本原子力研究開発機構 JAEA
	[85] 福島市荒井原宿(66km西北西) Fukushima city Arai Harajiku (66kmWest/North/West)	2011/6/15 6:00	0.5 * ³	降雨なし No Rain	防衛省 Ministry of Defense

* 1 NaI(ヨウ化ナトリウム)シンチレータによる値(measured by NaI scintillator detector)

* 2 電離箱による値(measured by ionization chamber type survey meter)

* 3 半導体検出器による値(measured by semiconductor detector)

測定場所(福島第一発電所からの距離) Reading Post(length from NPP)		測定日時 Monitoring Time	数値(マイクロシーベルト/時) Reading(unit: μ Sv/h)	天候 Weather	実施者 Reading by	
双葉郡葛尾村 Futaba County Katsurao Village	[21]	双葉郡葛尾村上野川(32km西北西) Futaba County Katsurao Village Kaminogawa (32kmWest/North/West)	2011/6/15 13:00	2.3 *1	降雨なし No Rain	日本原子力研究開発機構 JAEA
	[104]	双葉郡葛尾村大字落合字落合(25km西北西) Futaba county Katsurao village Oaza Ochiai aza Ochiai (25kmWest/North/West)	2011/6/15 12:41	1.3 *1	降雨なし No Rain	日本原子力研究開発機構 JAEA
双葉郡川内村 Futaba county Kawauchi Village	[43]	双葉郡川内村下川内宮渡(22km西南西) Futaba county Kawauchi Village Shimokawauchi Miyawata (22kmWest/South/West)	2011/6/15 11:48	0.5 *1	降雨なし No Rain	文部科学省 MEXT
	[76]	双葉郡川内村上川内早渡(22km西南西)(注) Futaba county Kawauchi Village Kamikawauchi Hayawata (22kmWest/South/West) *	2011/6/15 11:56	0.4 *1	降雨なし No Rain	文部科学省 MEXT
			2011/6/15 9:29	0.2 *2	降雨なし No Rain	警察(NBC対策部隊) Police (counter NBC operations unit)
	[177]	双葉郡川内村下川内(25km南西) Futaba county Kawauchi Village Shimokawauch (25kmSouth/West)	2011/6/15 9:49	1.0 *2	降雨なし No Rain	警察(NBC対策部隊) Police (counter NBC operations unit)
	[87]	双葉郡川内村上川内花ノ内(29km西南西) Futaba county Kawauchi Village Kamikawauchi Hananouchi (29kmWest/South/West)	2011/6/15 6:00	0.9 *2	降雨なし No Rain	防衛省 Ministry of Defense
	[111]	双葉郡川内村上川内(28km西南西) Futaba county Kawauchi Village Kamikawauchi (28kmWest/South/West)	2011/6/15 10:20	0.6 *1	降雨なし No Rain	文部科学省 MEXT
	[181]	双葉郡川内村上川内(25km西南西) Futaba county Kawauchi Village Kamikawauchi (25kmWest/South/West)	2011/6/15 12:12	0.5 *1	降雨なし No Rain	文部科学省 MEXT
双葉郡浪江町 Futaba county Namie town	[31]	双葉郡浪江町津島仲沖(30km西北西) Futaba county Namie town Tsushima Nakaoki (30kmWest/North/West)	2011/6/15 11:41	7.4 *1	降雨なし No Rain	日本原子力研究開発機構 JAEA
	[32]	双葉郡浪江町赤宇木七郎(31km北西) Futaba county Namie town Akougi Teshichiro (31kmNorth/West)	2011/6/15 10:00	18.2 *1	降雨なし No Rain	日本原子力研究開発機構 JAEA
	[34]	双葉郡浪江町津島大高木(30km西北西) Futaba county Namie town Tsushima Taikougi (30kmWest/North/West)	2011/6/15 12:25	5.3 *1	降雨なし No Rain	日本原子力研究開発機構 JAEA
	[79]	双葉郡浪江町下津島萱深(29km西北西) Futaba county Namie town shimotsushima kayabuka (29kmWest/North/West)	2011/6/15 11:53	10.3 *1	降雨なし No Rain	日本原子力研究開発機構 JAEA
	[81]	双葉郡浪江町赤宇木石小屋(30km北西) Futaba county Namie town Akougi Ishikoya (30kmNorth/West)	2011/6/15 11:10	25.0 *2	降雨なし No Rain	警察(NBC対策部隊) Police (counter NBC operations unit)
	[83]	双葉郡浪江町赤宇木櫛平(24km北西) Futaba county Namie town Akougi Kunugidaira (24kmNorth/West)	2011/6/15 12:12	35.0 *2	降雨なし No Rain	日本原子力研究開発機構 JAEA
南相馬市 Minami Soma city	[80]	南相馬市原町区高見町(25km北) Minami Soma city Haramachi ward Takami town (25kmNorth)	2011/6/15 8:00	0.4 *2	降雨なし No Rain	警察(NBC対策部隊) Police (counter NBC operations unit)
	[103]	南相馬市原町区高大豆柄内(21km北) Minami Soma city Haramachi ward taka Mamegarauchi (21kmNorth)	2011/6/15 13:55	0.4 *1	降雨なし No Rain	日本原子力研究開発機構 JAEA
	[107]	南相馬市原町区馬場中内(23km北北西) Minami Soma city Haramachi ward Baba Nakouchi (23kmNorth/North/West)	2011/6/15 13:40	1.6 *1	降雨なし No Rain	日本原子力研究開発機構 JAEA
	[108]	南相馬市原町区大原台畑(30km北北西) Minami Soma city Haramachi ward Ohara Daihata (30kmNorth/North/West)	2011/6/15 13:09	2.4 *1	降雨なし No Rain	日本原子力研究開発機構 JAEA

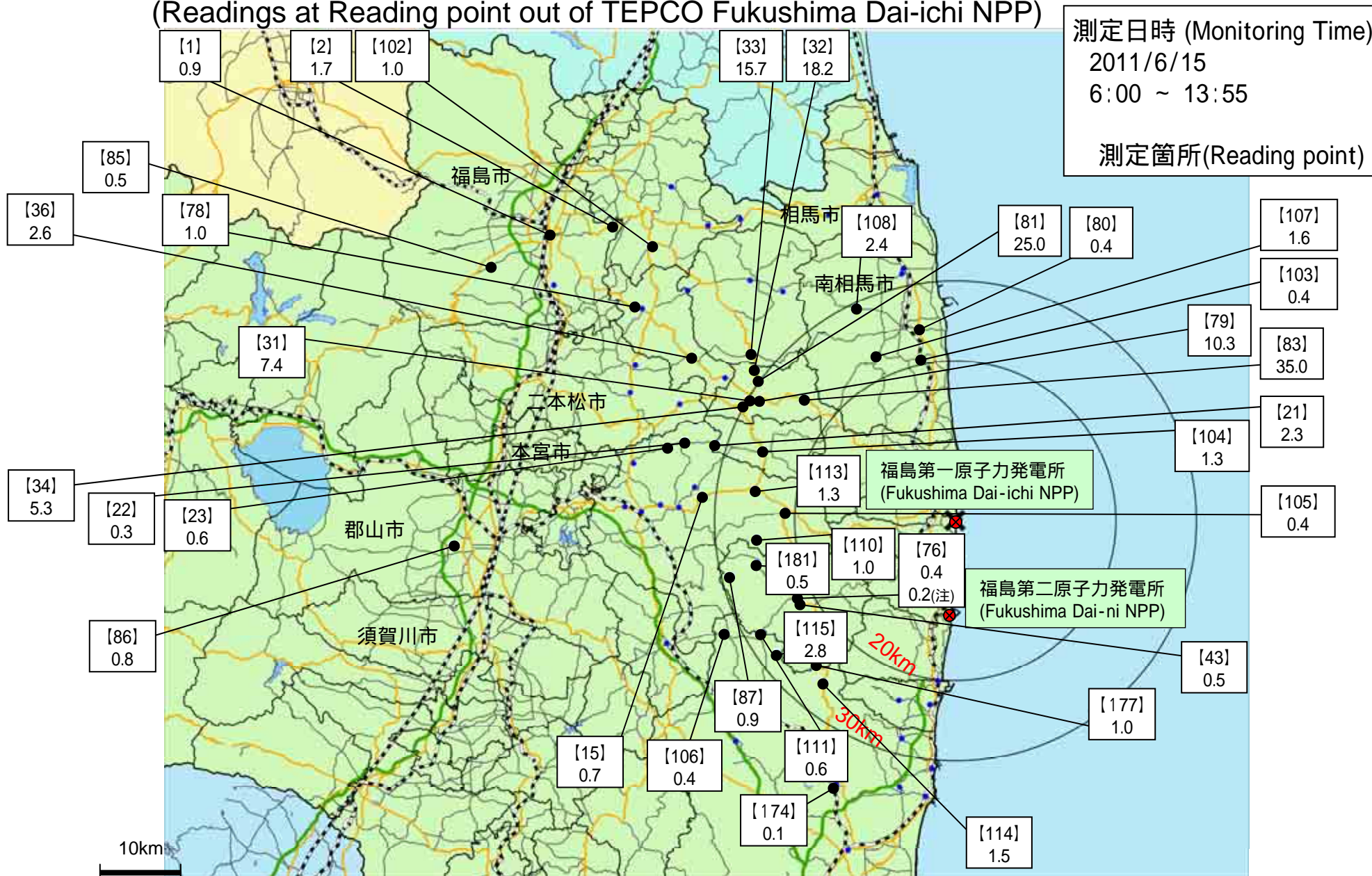
(注) [76]: 同じ地区であるが数百メートル離れた地点である。

* [76]: These are positioned in same area but a few hundred meters away.

(TEPCO: Tokyo Electric Power Company)

(JAEA: Japan Atomic Energy Agency)

東京電力株式会社福島第一原子力発電所周辺のモニタリング結果 (Readings at Reading point out of TEPCO Fukushima Dai-ichi NPP)



測定日時 (Monitoring Time)
2011/6/15
6:00 ~ 13:55
測定箇所(Reading point)

単位(Unit): マイクロシーベルト毎時 (μSv/h)

円は範囲の概略を示す(Circles indicate approximate range.)

(注) [76]: 同じ地区であるが数百メートル離れた地点である。
[76]: These are positioned in same area but a few hundred meters away.
TEPCO: Tokyo Electric Power Company

相馬郡飯館村 (平成23年6月15日測定)

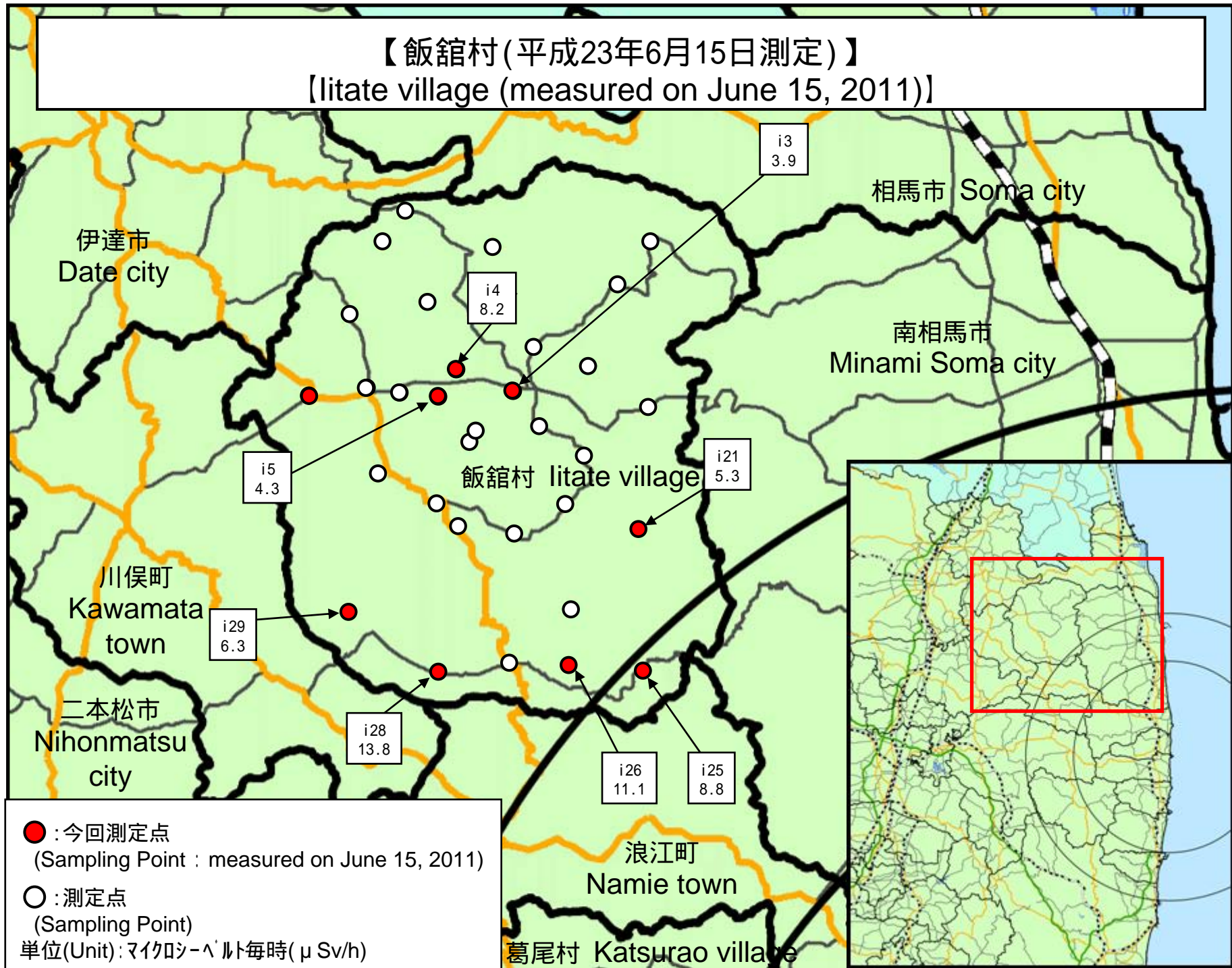
Soma county litate village (measured on June 15, 2011)

Nal (ヨウ化ナトリウム) シンチレータによる値 (measured by Nal scintillator detector)

測定場所 (福島第一原子力発電所からの距離) Reading Post (length from NPP)		測定日時 Monitoring Time	数値 (マイクロシーベルト/時) Reading (unit : $\mu\text{Sv} / \text{h}$)	天候 Weather	実施者 Reading by
測定エリア Reading Point	i3 相馬郡飯館村草野 (39km北西) Soma county litate village Kusano (39KmNorth/West)	2011/6/15 10:52	3.9	降雨なし No Rain	日本原子力研究開発機構 JAEA
測定エリア Reading Point	i4 相馬郡飯館村深谷 (41km北西) Soma county litate village Hukaya (41KmNorth/West)	2011/6/15 10:43	8.2	降雨なし No Rain	日本原子力研究開発機構 JAEA
測定エリア Reading Point	i5 相馬郡飯館村深谷 (40km北西) Soma county litate village Hukaya (40KmNorth/West)	2011/6/15 10:32	4.3	降雨なし No Rain	日本原子力研究開発機構 JAEA
測定エリア Reading Point	i21 相馬郡飯館村小宮野手神 (33km北西) Soma county litate village Komiya Nodegami (33kmNorth/West)	2011/6/15 12:40	5.3	降雨なし No Rain	日本原子力研究開発機構 JAEA
測定エリア Reading Point	i25 相馬郡飯館村蕨平 (29km北西) Soma county litate village Warabidaira (29km North/West)	2011/6/15 11:10	8.8	降雨なし No Rain	日本原子力研究開発機構 JAEA
測定エリア Reading Point	i26 相馬郡飯館村長泥 (31km北西) Soma county litate village Nagadoro (31kmNorth/West)	2011/6/15 10:55	11.1	降雨なし No Rain	日本原子力研究開発機構 JAEA
測定エリア Reading Point	i28 相馬郡飯館村比叢 (34km北西) Soma county litate village Hiso (34kmNorth/West)	2011/6/15 10:40	13.8	降雨なし No Rain	日本原子力研究開発機構 JAEA
測定エリア Reading Point	i29 相馬郡飯館村比叢 (38km北西) Soma county litate village Hiso (38kmNorth/West)	2011/6/15 10:30	6.3	降雨なし No Rain	日本原子力研究開発機構 JAEA

(JAEA: Japan Atomic Energy Agency)

【飯館村(平成23年6月15日測定)】
 [Iitate village (measured on June 15, 2011)]

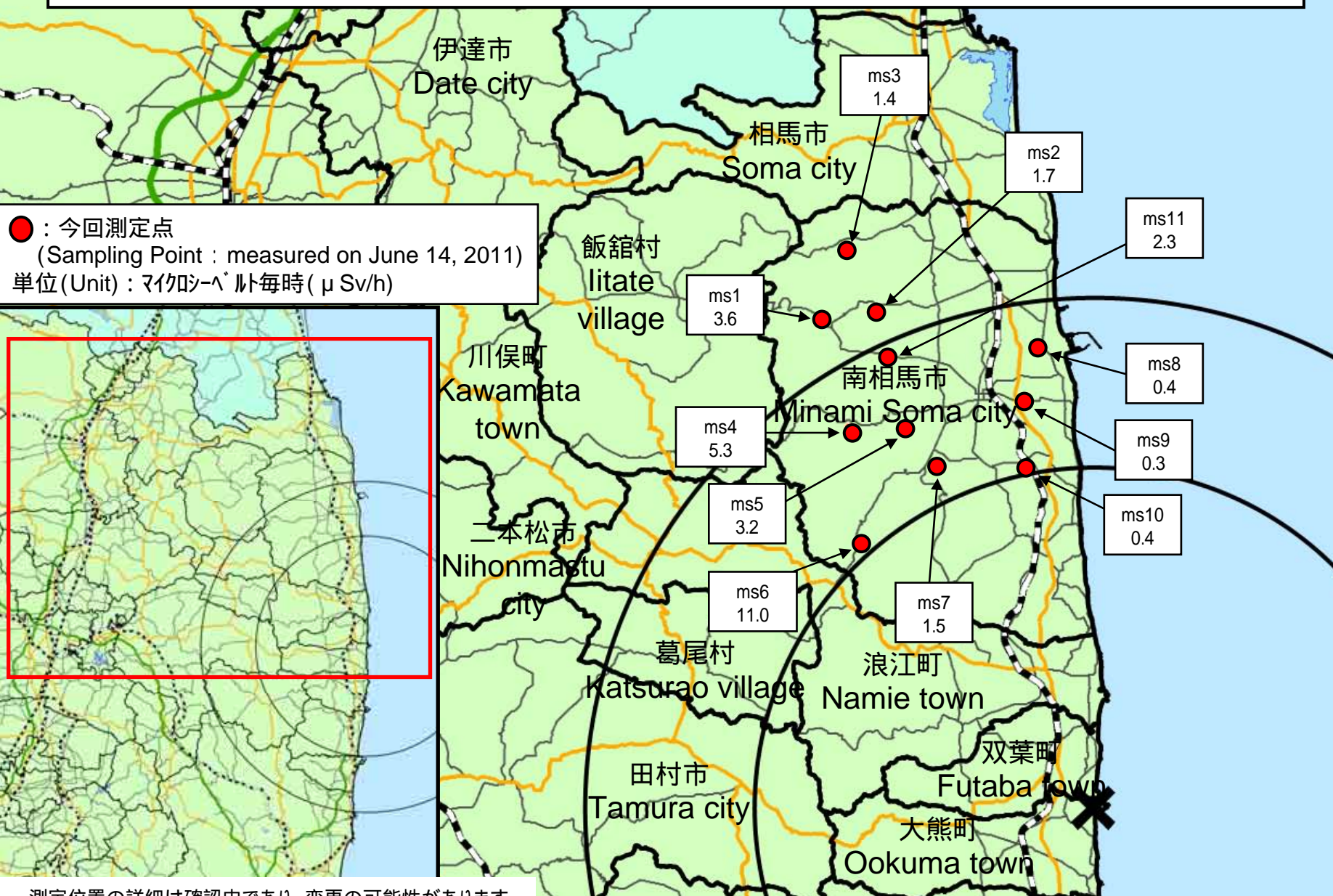


南相馬市(平成23年6月14日測定)
Minami Soma city (measured on June 14, 2011)

Nal(ヨウ化ナトリウム)シンチレータによる値
(measured by Nal scintillator detector)

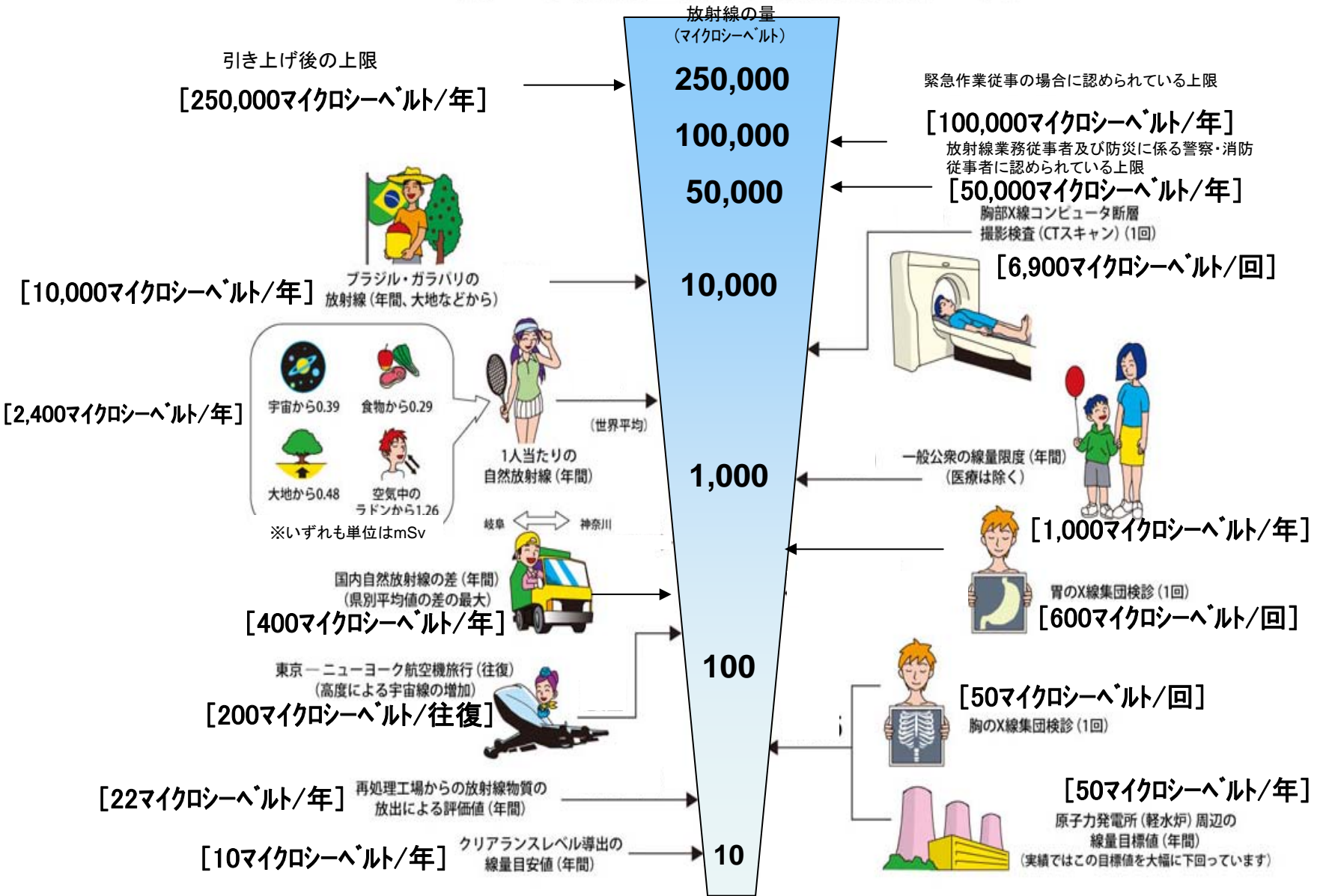
測定場所(福島第一原子力発電所からの距離) Reading Post(length from NPP)		測定日時 Monitoring Time	数値(マイクロシーベルト/時) Reading(unit : μ Sv / h)	天候 Weather	実施者 Reading by
測定エリア Reading Point	ms1 南相馬市原町区大原 (33km北北西) Minami Soma city Haramachi ward Ohara (33kmNorth/North/West)	2011/6/14 10:34	3.6	降雨なし No Rain	福島県 Fukushima Prefecture
測定エリア Reading Point	ms2 南相馬市鹿島区檀原前田地内 (32km北北西) Minai Soma city Kashima ward Jisabara Maedachinai (32kmNorth/North/West)	2011/6/14 11:03	1.7	降雨なし No Rain	福島県 Fukushima Prefecture
測定エリア Reading Point	ms3 南相馬市鹿島区上栃窪 (36km北北西) Minami Soma city Kashima ward Kamitochikubo (36kmNorth/North/West)	2011/6/14 11:16	1.4	降雨なし No Rain	福島県 Fukushima Prefecture
測定エリア Reading Point	ms4 南相馬市原町区高倉 (27km北北西) Minami Soma city Haramachi ward Takanokura (25kmNorth/North/West)	2011/6/14 14:44	5.3	降雨なし No Rain	福島県 Fukushima Prefecture
測定エリア Reading Point	ms5 南相馬市原町区高倉 (25km北北西) Minami Soma city Haramachi ward Takanokura (25kmNorth/North/West)	2011/6/14 15:09	3.2	降雨なし No Rain	福島県 Fukushima Prefecture
測定エリア Reading Point	ms6 南相馬市原町区馬場 (21km北北西) Minami Soma city Haramachi ward Baba (21kmNorth/West)	2011/6/14 13:45	11.0	降雨なし No Rain	福島県 Fukushima Prefecture
測定エリア Reading Point	ms7 南相馬市原町区馬場 (22km北北西) Minami Soma city Haramachi ward Baba (22kmNorth/North/West)	2011/6/14 14:24	1.5	降雨なし No Rain	福島県 Fukushima Prefecture
測定エリア Reading Point	ms8 南相馬市原町区金沢 (27km北) Minami Soma city Haramachi ward Kanezawa (27kmNorth)	2011/6/14 11:44	0.4	降雨なし No Rain	福島県 Fukushima Prefecture
測定エリア Reading Point	ms9 南相馬市原町区高見町 (24km北) Minami Soma city Haramachi ward Takami town (24kmNorth)	2011/6/14 11:58	0.3	降雨なし No Rain	福島県 Fukushima Prefecture
測定エリア Reading Point	ms10 南相馬市原町区高 (21km北) Minami Soma city Haramachi ward Taka (21kmNorth)	2011/6/14 13:16	0.4	降雨なし No Rain	福島県 Fukushima Prefecture
測定エリア Reading Point	ms11 南相馬市原町区大原 (29km北北西) Minami Soma city Haramachi ward Ohara (29kmNorth/North/West)	2011/6/14 10:47	2.3	降雨なし No Rain	福島県 Fukushima Prefecture

【南相馬市(平成23年6月14日測定)】
 【Minami Soma city (measured on June 14, 2011)】



測定位置の詳細は確認中であり、変更の可能性があります。

《 日常生活と放射線 》



※ Sv【シーベルト】=放射線の種類による生物効果の定数(※) × Gy【グレイ】

※ X線、γ線では 1

Radiation in Daily-life

※Unit : μSv



※ Sv [Sievert] = Constant of organism effect by kind of radiation (※) × Gy [gray]

※ It is 1 in case of X ray and γ ray.