

東京電力株式会社福島第一原子力発電所の20km以遠のモニタリング結果について
(Readings at Reading Post out of 20 km Zone of TEPCO Fukushima Dai-ichi NPP)

平成23年6月9日 10時00分現在
(As of 10:00 June 9, 2011)

文部科学省
(Ministry of Education, Culture, Sports, Science and Technology (MEXT))

文部科学省が集計した結果
Monitoring Outputs by MEXT

注) 太字下線データが今回追加分
* Boldface and underlined readings are new.

- * 1 NaI(ヨウ化ナトリウム)シンチレータによる値(measured by NaI scintillator detector)
* 2 電離箱による値(measured by ionization chamber type survey meter)
* 3 半導体検出器による値(measured by semiconductor detector)

測定場所(福島第一発電所からの距離) Reading Post(length from NPP)		測定日時 Monitoring Time	数値(マイクロシーベルト/時) Reading(unit: μ Sv/h)	天候 Weather	実施者 Reading by
いわき市 Iwaki city	[38] いわき市四倉町白岩保木田(34km南南西) Iwaki City Yotsukura town Shiraiwa Hokita (34kmSouth/South/West)	2011/6/8 10:54	0.4 * ¹	降雨なし No Rain	日本原子力研究開発機構 JAEA
	[44] いわき市大久町大久矢ノ目沢(28km南南西) Iwaki city Ohisa town Ohisa Yanomezawa (28kmSouth/South/West)	2011/6/8 10:00	0.3 * ¹	降雨なし No Rain	電力会社 Electric power company
	[72] いわき市久之浜町久之浜字北荒崎(31km南) Iwaki city Hisanohama town Hisanohama aza Kitaaramaki (31kmSouth)	2011/6/8 14:20	0.2 * ²	降雨なし No Rain	警察(NBC対策部隊) Police (counter NBC operations unit)
		2011/6/8 11:37	0.4 * ¹	降雨なし No Rain	日本原子力研究開発機構 JAEA
	[73] いわき市四倉町(35km南) Iwaki City Yotsukura town (35kmSouth)	2011/6/8 11:08	0.5 * ¹	降雨なし No Rain	日本原子力研究開発機構 JAEA
	[74] いわき市小川町高萩(36km南南西) Iwaki city Ogawa town Takahagi (36kmSouth/South/West)	2011/6/8 10:32	0.2 * ¹	降雨なし No Rain	日本原子力研究開発機構 JAEA
	[75] いわき市内郷御殿町(43km南南西) Iwaki city Uchigoumiyamaya town (43kmSouth/South/West)	2011/6/8 15:30	0.1 * ²	降雨なし No Rain	警察(NBC対策部隊) Police (counter NBC operations unit)
		2011/6/8 10:13	0.2 * ¹	降雨なし No Rain	日本原子力研究開発機構 JAEA
	[84] いわき市三和町差塩(39km南西) Iwaki city Miwa-town Saiso (39kmSouth/West)	2011/6/8 9:38	0.3 * ¹	降雨なし No Rain	日本原子力研究開発機構 JAEA
	[106] いわき市川前町小白井字将監小屋(32km西南西) Iwaki city Kawamae town Ojiroi aza Syokangoya (32kmWest/South/West)	2011/6/8 13:21	0.3 * ¹	降雨なし No Rain	日本原子力研究開発機構 JAEA
	[114] いわき市小川町上小川(26km南西) Iwaki city Ogawa town Kamiogawa(26kmSouth/West)	2011/6/8 12:20	1.2 * ¹	降雨なし No Rain	日本原子力研究開発機構 JAEA
	[115] いわき市川前町荻(28km南西) Iwaki city Kawamae town Ogi(28kmSouth/West)	2011/6/8 12:48	2.6 * ¹	降雨なし No Rain	日本原子力研究開発機構 JAEA
[174] いわき市小川町高萩(36km南南西) Iwaki city Ogawa town Takahagi (36kmSouth/South/West)	2011/6/8 10:53	0.1 * ²	降雨なし No Rain	警察(NBC対策部隊) Police (counter NBC operations unit)	
郡山市 Koriyama city	[86] 郡山市大槻町長右工門林(63km西) Koriyama city Ootsuki town Choemonbayashi(63kmWest)	2011/6/8 14:00	0.7 * ³	降雨なし No Rain	防衛省 Ministry of Defense
		2011/6/8 6:00	0.7 * ³	降雨なし No Rain	防衛省 Ministry of Defense
相馬市 Soma city	[5] 相馬市中野寺前(42km北北西) Soma city Nakanoteramae (42kmNorth/North/West)	2011/6/8 10:51	0.5 * ¹	降雨なし No Rain	文部科学省 MEXT
	[39] 相馬市山上上並木(41km北北西) Soma city Yamakami Kaminamiki (41kmNorth/North/West)	2011/6/8 10:29	0.6 * ¹	降雨なし No Rain	文部科学省 MEXT
相馬郡飯館村 Soma county litate Village	[33] 相馬郡飯館村長泥(33km北西) Soma county litate Village Nagadoro (33kmNorth/West)	2011/6/8 11:01	13.9 * ¹	降雨なし No Rain	文部科学省 MEXT

* 1 NaI(ヨウ化ナトリウム)シンチレータによる値(measured by NaI scintillator detector)
 * 2 電離箱による値(measured by ionization chamber type survey meter)
 * 3 半導体検出器による値(measured by semiconductor detector)

測定場所(福島第一発電所からの距離) Reading Post(length from NPP)		測定日時 Monitoring Time	数値(マイクロシーベルト/時) Reading(unit: μ Sv/h)	天候 Weather	実施者 Reading by
相馬郡飯館村 Soma county litate Village	[61] 相馬郡飯館村八木沢(36km北西) Soma county litate Village Yagisawa (36kmNorth/West)	2011/6/8 15:15	3.8 ^{*1}	降雨なし No Rain	福島県 Fukushima Prefecture
		2011/6/8 12:05	3.9 ^{*1}	降雨なし No Rain	福島県 Fukushima Prefecture
	[62] 相馬郡飯館村草野大師堂(39km北西) Soma county litate Village Kusano Taishido (39kmNorth/West)	2011/6/8 15:28	5.2 ^{*1}	降雨なし No Rain	福島県 Fukushima Prefecture
		2011/6/8 11:54	5.1 ^{*1}	降雨なし No Rain	福島県 Fukushima Prefecture
	[63] 相馬郡飯館村二枚橋(44km北西) Soma county litate Village Nimaibashi (44kmNorth/West)	2011/6/8 15:50	1.3 ^{*1}	降雨なし No Rain	福島県 Fukushima Prefecture
		2011/6/8 10:51	1.3 ^{*1}	降雨なし No Rain	福島県 Fukushima Prefecture
伊達市 Date city	[3] 伊達市霊山町石田彦平(46km北西) Date city Ryozen town Ishida Hikohe(46kmNorth/West)	2011/6/8 10:02	2.8 ^{*1}	降雨なし No Rain	文部科学省 MEXT
	[37] 伊達市霊山町石田宝司沢(48km北西) Date city Ryozen town Ishida Hojizawa (48kmNorth/West)	2011/6/8 9:49	3.2 ^{*1}	降雨なし No Rain	文部科学省 MEXT
	[101] 伊達市霊山町大石字三ノ輪(55km北西) Date city Ryozen town Oishi aza Minowa (55kmNorth/West)	2011/6/8 9:27	0.9 ^{*1}	降雨なし No Rain	文部科学省 MEXT
	[102] 伊達市月館町(51km北西) Date city Tsukidate town (51kmNorth/West)	2011/6/8 14:37	1.2 ^{*1}	降雨なし No Rain	文部科学省 MEXT
伊達郡川俣町 Date county Kawamata town	[4] 伊達郡川俣町大字鶴沢字川端(47km北西) Date county Kawamata town oaza Tsurusawa aza Kawabata (47kmNorth/West)	2011/6/8 8:53	1.0 ^{*1}	降雨なし No Rain	日本原子力研究開発機構 JAEA
	[36] 伊達郡川俣町山木屋大洪(38km西北西) Date county Kawamata town Yamakiya Oonukari (38kmWest/North/West)	2011/6/8 9:21	2.3 ^{*1}	降雨なし No Rain	文部科学省 MEXT
	[46] 伊達郡川俣町山木屋向山(34km西北西) Date county Kawamata town Yamakiya Mukaideyama (34kmWest/North/West)	2011/6/8 11:16	3.2 ^{*1}	降雨なし No Rain	電力会社 Electric power company
	[78] 伊達郡川俣町鶴沢(48km北西) Date county Kawamata town oaza Tsurusawa (48kmWest/North/West)	2011/6/8 9:43	0.8 ^{*2}	降雨なし No Rain	警察(NBC対策部隊) Police (counter NBC operations unit)
田村市 Tamura city	[13] 田村市常葉町西向屋形(37km西) Tamura city Tokiwa town Nishimuki Yakata (37kmWest)	2011/6/8 9:59	0.3 ^{*1}	降雨なし No Rain	日本原子力研究開発機構 JAEA
	[14] 田村市常葉町常葉内町(34km西) Tamura city Tokiwa town Tokiwa Uchimachi (34kmWest)	2011/6/8 10:13	0.3 ^{*1}	降雨なし No Rain	日本原子力研究開発機構 JAEA
	[15] 田村市常葉町山根鹿島(32km西) Tamura city Tokiwa town Yamane Kashima (32kmWest)	2011/6/8 10:26	0.7 ^{*1}	降雨なし No Rain	日本原子力研究開発機構 JAEA
	[20] 田村市船引町新館下(41km西) Tamura city Funehiki town Niitate shimo (41kmWest)	2011/6/8 9:40	0.5 ^{*1}	降雨なし No Rain	日本原子力研究開発機構 JAEA
	[22] 田村市船引町上移字後田(35km西北西) Tamura city Funehiki town Kamiutsushi aza Ushirota (35kmWest/North/West)	2011/6/8 14:21	0.4 ^{*1}	降雨なし No Rain	文部科学省 MEXT
	[23] 田村市船引町南移水中内(37km西北西) Tamura city Funehiki town Minamiutsushi Suichu-uchi (37kmWest/North/West)	2011/6/8 14:30	0.6 ^{*1}	降雨なし No Rain	文部科学省 MEXT
	[41] 田村市都路町古道(21km西) Tamura city Miyakoji town Furumichi (21kmWest)	2011/6/8 9:50	0.5 ^{*1}	降雨なし No Rain	電力会社 Electric power company
	[42] 田村市常葉町山根富岡(33km西) Tamura city Tokiwa town Yamane Tomioka (33kmWest)	2011/6/8 9:59	0.6 ^{*1}	降雨なし No Rain	電力会社 Electric power company
	[52] 田村市船引町船引馬場川原(41km西) Tamura city Funehiki town funehiki Babakawara (41kmWest)	2011/6/8 14:18	0.2 ^{*1}	降雨なし No Rain	福島県 Fukushima Prefecture
	2011/6/8 12:46	0.2 ^{*1}	降雨なし No Rain	福島県 Fukushima Prefecture	

- * 1 NaI(ヨウ化ナトリウム)シンチレータによる値(measured by NaI scintillator detector)
 * 2 電離箱による値(measured by ionization chamber type survey meter)
 * 3 半導体検出器による値(measured by semiconductor detector)

測定場所(福島第一発電所からの距離) Reading Post(length from NPP)		測定日時 Monitoring Time	数値(マイクロシーベルト/時) Reading(unit: μ Sv/h)	天候 Weather	実施者 Reading by
田村市 Tamura city	[105] 田村市都路町古道字寺ノ前(21km西) Tamura city Miyakoji town Furumichi aza Teranomae (21kmWest)	2011/6/8 10:53	0.3 * ¹	降雨なし No Rain	日本原子力研究開発機構 JAEA
	[113] 田村市都路町岩井沢(25km西) Tamura city Miyakoji town Iwaizawa (25kmWest)	2011/6/8 10:41	1.2 * ¹	降雨なし No Rain	日本原子力研究開発機構 JAEA
	[110] 田村市都路町古道(25km西) Tamura city Miyakoji town Furumichi (25kmWest)	2011/6/8 11:08	0.8 * ¹	降雨なし No Rain	日本原子力研究開発機構 JAEA
田村郡小野町 Tamura county Ono town	[51] 田村郡小野町小野新町鐘塚(39km西南西) Tamura county Ono town Ononimachi Tatemawari (39kmWest/South/West)	2011/6/8 13:38	0.2 * ¹	降雨なし No Rain	福島県 Fukushima Prefecture
		2011/6/8 10:41	0.2 * ¹	降雨なし No Rain	福島県 Fukushima Prefecture
二本松市 Nihonmatsu city	[10] 二本松市針道中島(44km西北西) Nihonmatsu city Harimichi Nakajima (44kmWest/North/West)	2011/6/8 9:09	0.7 * ¹	降雨なし No Rain	日本原子力研究開発機構 JAEA
	[11] 二本松市太田字下田(43km西北西) Nihonmatsu city Ota aza Shimoda (43kmWest/North/West)	2011/6/8 9:23	1.2 * ¹	降雨なし No Rain	日本原子力研究開発機構 JAEA
福島市 Fukushima city	[1] 福島市杉妻町(62km北西) Fukushima city Sugitsuma town (62kmNorth/West)	2011/6/8 15:27	1.1 * ¹	降雨なし No Rain	文部科学省 MEXT
		2011/6/8 8:13	1.1 * ¹	降雨なし No Rain	文部科学省 MEXT
	[2] 福島市大波滝ノ入(56km北西) Fukushima city Onami Takinoiri (56kmNorth/West)	2011/6/8 9:01	2.0 * ¹	降雨なし No Rain	文部科学省 MEXT
	[85] 福島市荒井原宿(66km西北西) Fukushima city Arai Haraiiku (66kmWest/North/West)	2011/6/8 14:00	0.3 * ³	降雨なし No Rain	防衛省 Ministry of Defense
		2011/6/8 6:00	0.3 * ³	降雨なし No Rain	防衛省 Ministry of Defense
	[88] 福島市光が丘(58km西北西) Fukushima city Hikarigaoka (58kmWest/North/West)	2011/6/7 17:00	0.8 * ³	降雨なし No Rain	防衛省 Ministry of Defense
双葉郡葛尾村 Futaba County Katsurao Village	[21] 双葉郡葛尾村上野川(32km西北西) Futaba County Katsurao Village Kaminogawa (32kmWest/North/West)	2011/6/8 14:11	2.3 * ¹	降雨なし No Rain	文部科学省 MEXT
	[104] 双葉郡葛尾村大字落合字落合(25km西北西) Futaba county Katsurao village Oaza Ochiai (25kmWest/North/West)	2011/6/8 13:41	1.2 * ¹	降雨なし No Rain	文部科学省 MEXT
双葉郡川内村 Futaba county Kawauchi Village	[43] 双葉郡川内村下川内宮渡(22km西南西) Futaba county Kawauchi Village Shimokawauchi Miyawata (22kmWest/South/West)	2011/6/8 11:57	0.4 * ¹	降雨なし No Rain	日本原子力研究開発機構 JAEA
		2011/6/8 10:00	0.3 * ¹	降雨なし No Rain	電力会社 Electric power company
	[76] 双葉郡川内村上川内早渡(注)(22km西南西) Futaba county Kawauchi Village Kamikawauchi Hayawata* (22kmWest/South/West)	2011/6/8 11:40	0.3 * ¹	降雨なし No Rain	日本原子力研究開発機構 JAEA
		2011/6/8 9:55	0.2 * ²	降雨なし No Rain	警察(NBC対策部隊) Police(counter NBC operations unit)
	[177] 双葉郡川内村下川内(25km南西) Futaba county Kawauchi Village Shimokawauch (25kmSouth/West)	2011/6/8 10:15	0.8 * ²	降雨なし No Rain	警察(NBC対策部隊) Police(counter NBC operations unit)
	[87] 双葉郡川内村上川内花ノ内(29km西南西) Futaba county Kawauchi Village Kamikawauchi Hananouchi (29kmWest/South/West)	2011/6/8 14:00	0.8 * ²	降雨なし No Rain	防衛省 Ministry of Defense
		2011/6/8 6:00	0.8 * ²	降雨なし No Rain	防衛省 Ministry of Defense
[111] 双葉郡川内村上川内(28km西南西) Futaba county Kawauchi Village Kamikawauchi (28kmWest/South/West)	2011/6/8 13:00	0.6 * ¹	降雨なし No Rain	日本原子力研究開発機構 JAEA	

- * 1 NaI(ヨウ化ナトリウム)シンチレータによる値(measured by NaI scintillator detector)
 * 2 電離箱による値(measured by ionization chamber type survey meter)
 * 3 半導体検出器による値(measured by semiconductor detector)

測定場所(福島第一発電所からの距離) Reading Post(length from NPP)		測定日時 Monitoring Time	数値(マイクロシーベルト/時) Reading(unit: μ Sv/h)	天候 Weather	実施者 Reading by
双葉郡川内村 Futaba county Kawauchi Village	[181] 双葉郡川内村上川内(25km西南西) Futaba county Kawauchi Village Kamikawauchi (25kmWest/South/West)	2011/6/8 11:23	0.5 *1	降雨なし No Rain	日本原子力研究開発機構 JAEA
双葉郡浪江町 Futaba county Namie town	[31] 双葉郡浪江町津島仲沖(30km西北西) Futaba county Namie town Tsushima Nakaoki (30kmWest/North/West)	2011/6/8 11:25	6.1 *1	降雨なし No Rain	文部科学省 MEXT
	[32] 双葉郡浪江町赤字木七郎(31km北西) Futaba county Namie town Akougi Teshichiro (31kmNorth/West)	2011/6/8 11:13	17.2 *1	降雨なし No Rain	文部科学省 MEXT
	[34] 双葉郡浪江町津島大高木(30km西北西) Futaba county Namie town Tsushima Taikougi (30kmWest/North/West)	2011/6/8 13:20	4.5 *1	降雨なし No Rain	文部科学省 MEXT
	[79] <u>双葉郡浪江町下津島萱深(29km西北西)</u> <u>Futaba county Namie town shimotsushima kayabuka</u> <u>(29kmWest/North/West)</u>	<u>2011/6/8 14:10</u>	<u>9.3</u> *2	<u>降雨なし</u> <u>No Rain</u>	<u>警察(NBC対策部隊)</u> <u>Police (counter NBC operations unit)</u>
		2011/6/8 11:37	9.0 *1	降雨なし No Rain	文部科学省 MEXT
	[81] 双葉郡浪江町赤字木石小屋(30km北西) Futaba county Namie town Akougi Ishikoya (30kmNorth/West)	2011/6/8 11:25	22.8 *2	降雨なし No Rain	警察(NBC対策部隊) Police (counter NBC operations unit)
	[83] <u>双葉郡浪江町赤字木檜平(24km北西)</u> <u>Futaba county Namie town Akougi Kunugidaira</u> <u>(24kmNorth/West)</u>	<u>2011/6/8 14:40</u>	<u>38.6</u> *2	<u>降雨なし</u> <u>No Rain</u>	<u>警察(NBC対策部隊)</u> <u>Police (counter NBC operations unit)</u>
	2011/6/8 11:51	34.0 *2	降雨なし No Rain	文部科学省 MEXT	
双葉郡楮葉町 Futaba county Naraha town	[45] <u>双葉郡楮葉町山田岡美し森(20km南)</u> <u>Futaba county Naraha town Yamadaoka Utsukushimori</u> <u>(20kmSouth)</u>	<u>2011/6/8 10:25</u>	<u>0.6</u> *1	<u>降雨なし</u> <u>No Rain</u>	<u>電力会社</u> <u>Electric power company</u>
双葉郡広野町 Futaba county Hirono town	[71] <u>双葉郡広野町下北泊苗代替(注)(23km南)</u> <u>Futaba county Hirono town Shimokitaba Nawashirogae*</u> <u>(23kmSouth)</u>	<u>2011/6/8 13:47</u>	<u>0.3</u> *2	<u>降雨なし</u> <u>No Rain</u>	<u>警察(NBC対策部隊)</u> <u>Police (counter NBC operations unit)</u>
		2011/6/8 11:51	0.4 *1	降雨なし No Rain	日本原子力研究開発機構 JAEA
	[112] 双葉郡広野町上浅見川(24km南南西) Futaba county Hirono town Kamiiazamigawa (24kmSouth/South/West)	2011/6/8 12:08	0.6 *1	降雨なし No Rain	日本原子力研究開発機構 JAEA
南相馬市 Minami Soma city	[7] 南相馬市鹿島区寺内本屋敷(32km北北西) Minami Soma city Kashima ward Terauchi Motoyashiki (32kmNorth/North/West)	2011/6/8 11:42	0.7 *1	降雨なし No Rain	文部科学省 MEXT
	[80] 南相馬市原町区高見町(25km北) Minami Soma city Haramachi ward Takami town (25kmNorth)	2011/6/8 11:58	0.4 *1	降雨なし No Rain	文部科学省 MEXT
		2011/6/8 7:45	0.1 *2	降雨なし No Rain	警察(NBC対策部隊) Police (counter NBC operations unit)
	[103] 南相馬市原町区高大豆柄内(21km北) Minami Soma city Haramachi ward taka Mamegarauchi (21kmNorth)	2011/6/8 12:17	0.4 *1	降雨なし No Rain	文部科学省 MEXT
	[107] 南相馬市原町区馬場中内(23km北北西) Minami Soma city Haramachi ward Baba Nakouchi (23kmNorth/North/West)	2011/6/8 12:35	1.7 *1	降雨なし No Rain	文部科学省 MEXT
	[108] 南相馬市原町区大原台畑(30km北北西) Minami Soma city Haramachi ward Ohara Daihata (30kmNorth/North/West)	2011/6/8 12:49	2.6 *1	降雨なし No Rain	文部科学省 MEXT

(TEPCO : Tokyo Electric Power Company)
(JAEA : Japan Atomic Energy Agency)

(注) [71] [76] :同じ地区であるが数百メートル離れた地点である。

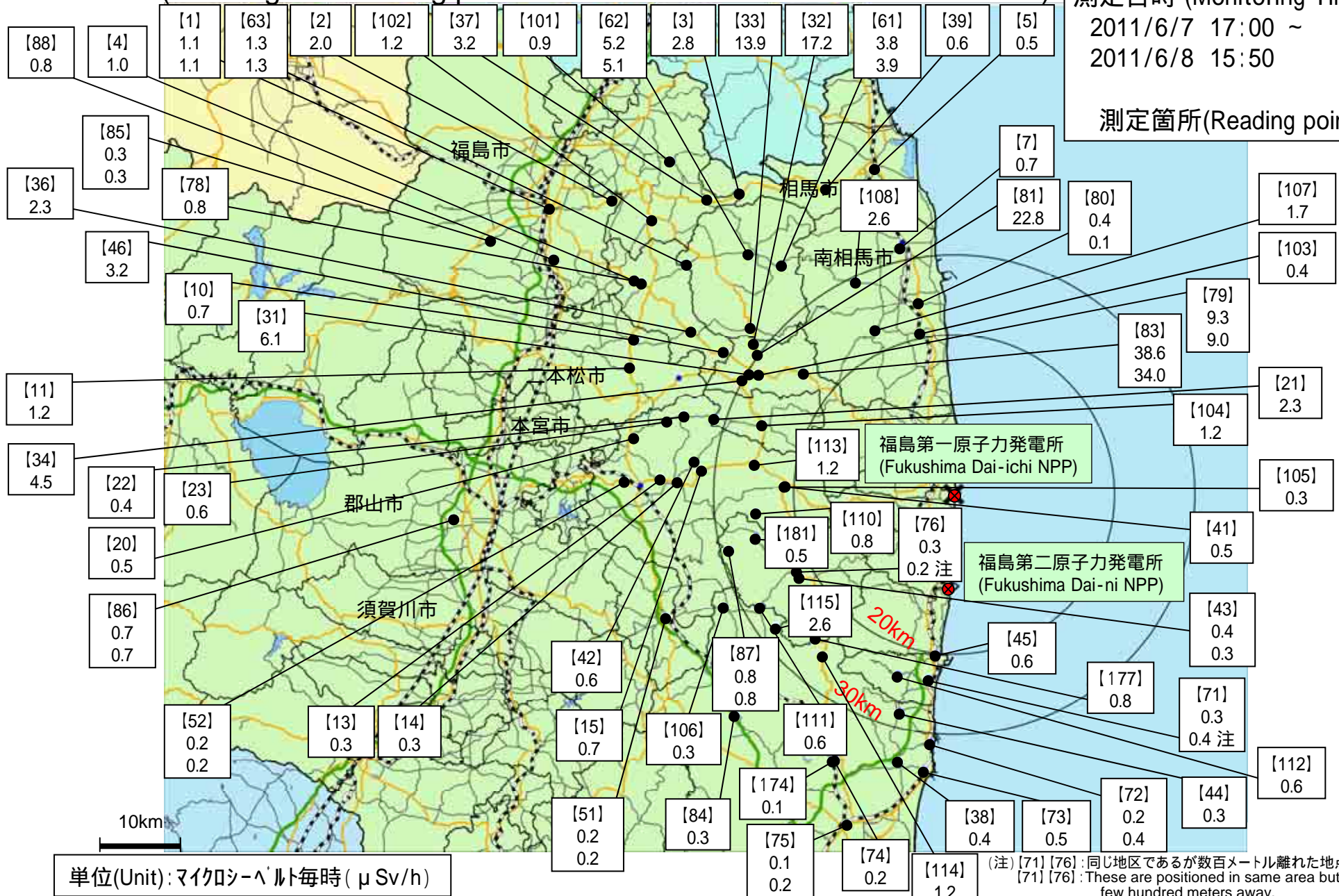
* [71] [76] : These are positioned in same area but a few hundred meters away.

東京電力株式会社福島第一原子力発電所周辺のモニタリング結果

(Readings at Reading point out of TEPCO Fukushima Dai-ichi NPP)

測定日時 (Monitoring Time)
 2011/6/7 17:00 ~
 2011/6/8 15:50

測定箇所(Reading point)

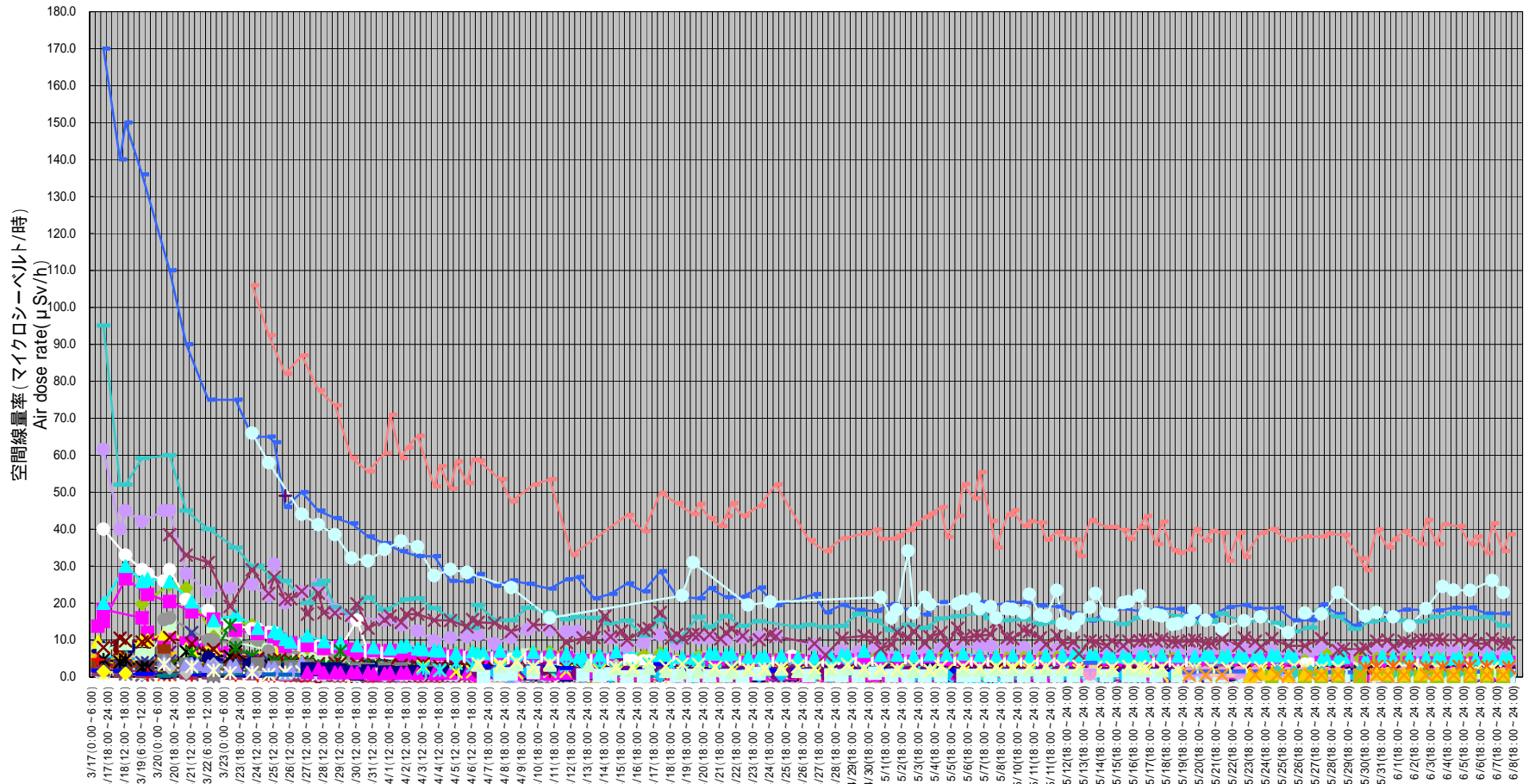


単位(Unit): マイクロシーベルト毎時 (μSv/h)

円は範囲の概略を示す (Circles indicate approximate range.)

(注) [71] [76]: 同じ地区であるが数百メートル離れた地点である。
 [71] [76]: These are positioned in same area but a few hundred meters away.
 TEPCO: Tokyo Electric Power Company

福島第一原子力発電所の20km以遠のモニタリング結果の推移 (Readings at Reading point out of 20 km Zone of Fukushima Dai-ichi NPP)



注: 測定データが区分された6時間内に複数ある場合は、最大値をプロットしている。
Note: The maximum data is plotted if there are more than one data in 6 hours.

測定日時 (日時)
Monitoring Time [Date (time)]

注) 文部科学省、日本原子力研究開発機構、原子力安全技術センターによる測定結果を記載
Note: Data from MEXT, Japan Atomic Energy Agency, and, NUCLEAR Safety Technology

注) 太字下線データが今回追加分

* Boldface and underlined readings are new.

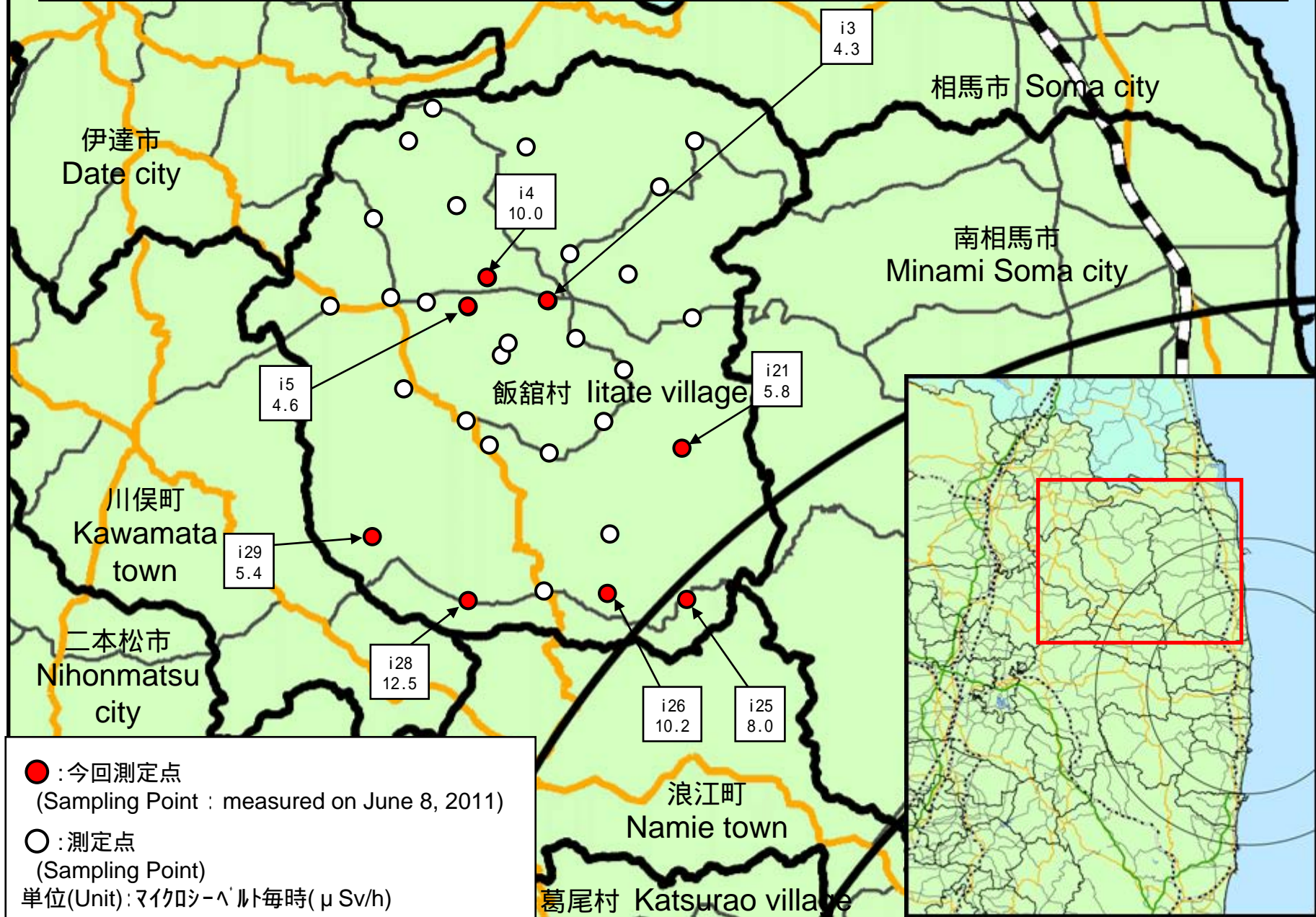
相馬郡飯館村 (平成23年6月8日測定)

Soma county litate village (measured on June 8, 2011)

* NaI (ヨウ化ナトリウム) シンチレータによる値 (measured by NaI scintillator detector)

測定場所 (福島第一発電所からの距離) Reading Post (length from NPP)		測定日時 Monitoring Time	数値 (マイクロシーベルト/時) * Reading (unit : μ Sv / h)	天候 Weather	実施者 Reading by
測定エリア Reading Point	i3 相馬郡飯館村草野(39km北西) Soma county litate village Kusano (39KmNorth/West)	2011/6/8 13:42	4.3	降雨なし No Rain	文部科学省 MEXT
測定エリア Reading Point	相馬郡飯館村深谷(41km北西) <u>Soma county litate village Hukaya</u> <u>(41KmNorth/West)</u>	<u>2011/6/8 13:54</u>	<u>10.0</u>	<u>降雨なし</u> <u>No Rain</u>	<u>文部科学省</u> <u>MEXT</u>
測定エリア Reading Point	相馬郡飯館村深谷(40km北西) <u>Soma county litate village Hukaya</u> <u>(40KmNorth/West)</u>	<u>2011/6/8 13:58</u>	<u>4.6</u>	<u>降雨なし</u> <u>No Rain</u>	<u>文部科学省</u> <u>MEXT</u>
測定エリア Reading Point	相馬郡飯館村小宮野手神 (33km北西) Soma county litate village Komiya Nodegami (33kmNorth/West)	2011/6/8 13:18	5.8	降雨なし No Rain	文部科学省 MEXT
測定エリア Reading Point	相馬郡飯館村蕨平 (29km北西) Soma county litate village Warabidaira (29km North/West)	2011/6/8 10:24	8.0	降雨なし No Rain	文部科学省 MEXT
測定エリア Reading Point	相馬郡飯館村長泥 (31km北西) Soma county litate village Nagadoro (31kmNorth/West)	2011/6/8 10:46	10.2	降雨なし No Rain	文部科学省 MEXT
測定エリア Reading Point	相馬郡飯館村比叢 (34km北西) Soma county litate village Hiso (34kmNorth/West)	2011/6/8 9:54	12.5	降雨なし No Rain	文部科学省 MEXT
測定エリア Reading Point	相馬郡飯館村比叢 (38km北西) Soma county litate village Hiso (38kmNorth/West)	2011/6/8 9:36	5.4	降雨なし No Rain	文部科学省 MEXT

【飯館村(平成23年6月8日測定)】
 [Iitate village (measured on June 8, 2011)]

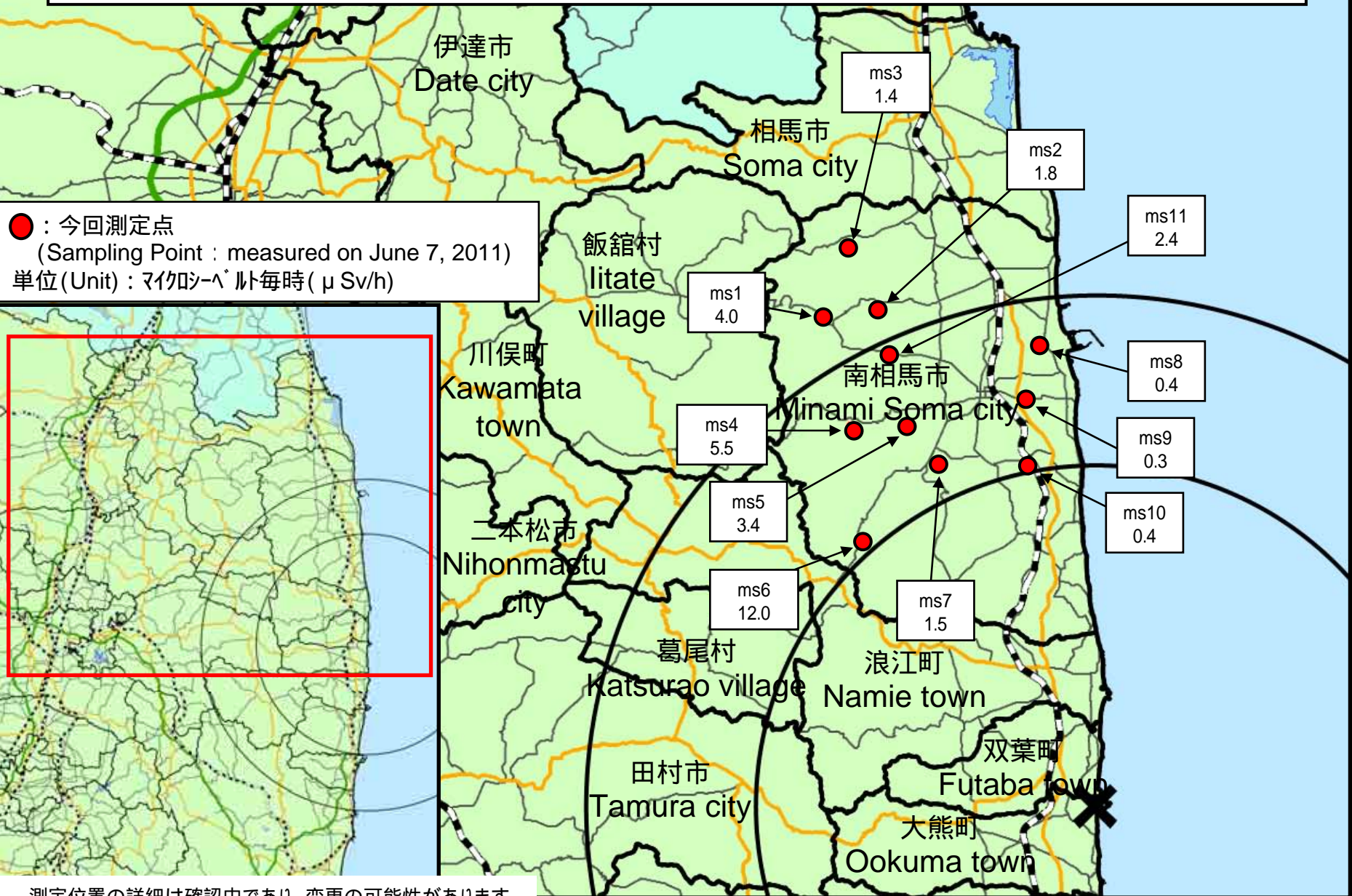


南相馬市(平成23年6月7日測定)
Minami Soma city (measured on June 7, 2011)

* NaI(ヨウ化ナトリウム)シンチレータによる値
(measured by NaI scintillator detector)

測定場所(福島第一発電所からの距離) Reading Post(length from NPP)		測定日時 Monitoring Time	数値(マイクロシーベルト/時)* Reading(unit : μ Sv / h)	天候 Weather	実施者 Reading by
測定エリア Reading Point	ms1 南相馬市原町区大原 (33km北北西) Minami Soma city Haramachi ward Ohara (33kmNorth/North/West)	2011/6/7 10:40	4.0	降雨なし No Rain	福島県 Fukushima Prefecture
測定エリア Reading Point	ms2 南相馬市鹿島区檀原前田地内 (32km北北西) Minai Soma city Kashima ward Jisabara Maedachinai (32kmNorth/North/West)	2011/6/7 11:22	1.8	降雨なし No Rain	福島県 Fukushima Prefecture
測定エリア Reading Point	ms3 南相馬市鹿島区上栃窪 (36km北北西) Minami Soma city Kashima ward Kamitochikubo (36kmNorth/North/West)	2011/6/7 11:45	1.4	降雨なし No Rain	福島県 Fukushima Prefecture
測定エリア Reading Point	ms4 南相馬市原町区高倉 (27km北北西) Minami Soma city Haramachi ward Takanokura (25kmNorth/North/West)	2011/6/7 14:38	5.5	降雨なし No Rain	福島県 Fukushima Prefecture
測定エリア Reading Point	ms5 南相馬市原町区高倉 (25km北北西) Minami Soma city Haramachi ward Takanokura (25kmNorth/North/West)	2011/6/7 14:54	3.4	降雨なし No Rain	福島県 Fukushima Prefecture
測定エリア Reading Point	ms6 南相馬市原町区馬場 (21km北北西) Minami Soma city Haramachi ward Baba (21kmNorth/West)	2011/6/7 14:03	12.0	降雨なし No Rain	福島県 Fukushima Prefecture
測定エリア Reading Point	ms7 南相馬市原町区馬場 (22km北北西) Minami Soma city Haramachi ward Baba (22kmNorth/North/West)	2011/6/7 14:20	1.5	降雨なし No Rain	福島県 Fukushima Prefecture
測定エリア Reading Point	ms8 南相馬市原町区金沢 (27km北) Minami Soma city Haramachi ward Kanezawa (27kmNorth)	2011/6/7 13:05	0.4	降雨なし No Rain	福島県 Fukushima Prefecture
測定エリア Reading Point	ms9 南相馬市原町区高見町 (24km北) Minami Soma city Haramachi ward Takami town (24kmNorth)	2011/6/7 13:17	0.3	降雨なし No Rain	福島県 Fukushima Prefecture
測定エリア Reading Point	ms10 南相馬市原町区高 (21km北) Minami Soma city Haramachi ward Taka (21kmNorth)	2011/6/7 13:35	0.4	降雨なし No Rain	福島県 Fukushima Prefecture
測定エリア Reading Point	ms11 南相馬市原町区大原 (29km北北西) Minami Soma city Haramachi ward Ohara (29kmNorth/North/West)	2011/6/7 11:05	2.4	降雨なし No Rain	福島県 Fukushima Prefecture

【南相馬市(平成23年6月7日測定)】
 【Minami Soma city (measured on June 7, 2011)】



測定位置の詳細は確認中であり、変更の可能性があります。

注) 太字下線データが今回追加分
 * Boldface and underlined readings are new.

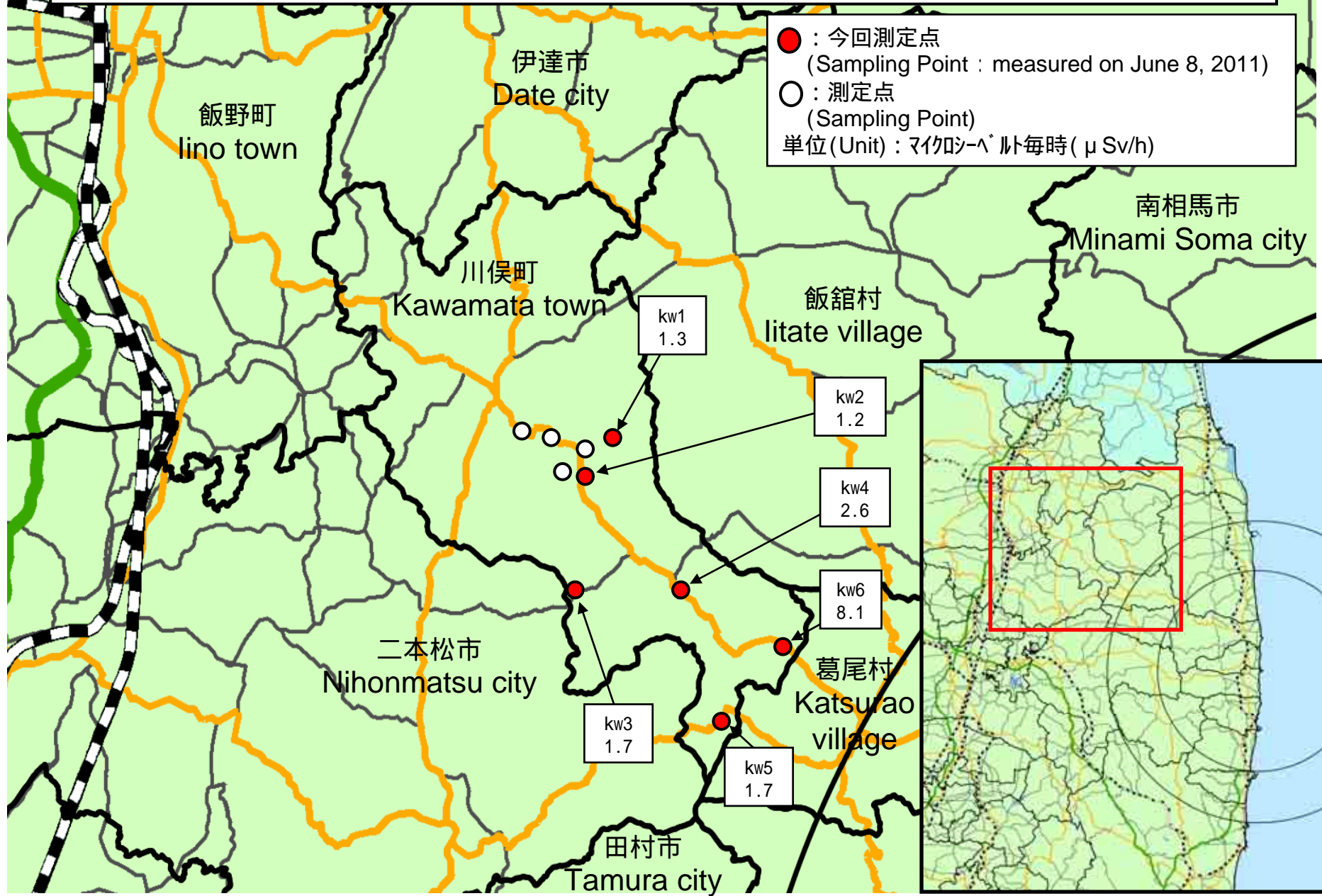
伊達郡川俣町(平成23年6月8測定)
 Date county Kawamata town (measured on June 8, 2011)

* NaI(ヨウ化ナトリウム)シンチレータによる値
 (measured by NaI scintillator detector)

測定場所(福島第一発電所からの距離) Reading Post(length from NPP)		測定日時 Monitoring Time	数値(マイクロシーベルト/時)* Reading(unit: μ Sv/h)	天候 Weather	実施者 Reading by
測定エリア Reading Point	kw1 <u>伊達郡川俣町小綱木字後沢(42km北西)</u> <u>Date county Kawamata town Kotsunagi</u> <u>aza Ushirozawa (42kmNorth/West)</u>	<u>2011/6/8 10:05</u>	<u>1.3</u>	<u>降雨なし</u> No Rain	<u>福島県</u> <u>Fukushima Prefecture</u>
測定エリア Reading Point	kw2 <u>伊達郡川俣町小綱木字上羽金(42km北西)</u> <u>Date county Kawamata town Kotsunagi</u> <u>aza Kamihagane (42kmNorth/West)</u>	<u>2011/6/8 10:22</u>	<u>1.2</u>	<u>降雨なし</u> No Rain	<u>福島県</u> <u>Fukushima Prefecture</u>
測定エリア Reading Point	kw3 <u>伊達郡川俣町山木屋字下長橋(40km西北西)</u> <u>Date county Kawamata town Yamakiya</u> <u>aza Shimonagahashi</u> <u>(40kmWest/North/West)</u>	<u>2011/6/8 10:54</u>	<u>1.7</u>	<u>降雨なし</u> No Rain	<u>福島県</u> <u>Fukushima Prefecture</u>
測定エリア Reading Point	kw4 <u>伊達郡川俣町山木屋字房由(37km北西)</u> <u>Date county Kawamata town Yamakiya</u> <u>aza Bouyoshi (37kmNorth/West)</u>	<u>2011/6/8 11:03</u>	<u>2.6</u>	<u>降雨なし</u> No Rain	<u>福島県</u> <u>Fukushima Prefecture</u>
測定エリア Reading Point	kw5 <u>伊達郡川俣町山木屋一舩立山</u> <u>(34km西北西)</u> <u>Date county Kawamata town Yamakiya</u> <u>Isshoutatsuyama (34kmWest/North/West)</u>	<u>2011/6/8 11:25</u>	<u>1.7</u>	<u>降雨なし</u> No Rain	<u>福島県</u> <u>Fukushima Prefecture</u>
測定エリア Reading Point	kw6 <u>伊達郡川俣町山木屋広久保山</u> <u>(33km北西)</u> <u>Date county Kawamata town Yamakiya</u> <u>Hirokuboyama (33kmNorth/West)</u>	<u>2011/6/8 11:40</u>	<u>8.1</u>	<u>降雨なし</u> No Rain	<u>福島県</u> <u>Fukushima Prefecture</u>

【伊達郡川俣町(平成23年6月8日測定)】
【 Date county Kawamata town (measured on June 8, 2011) 】

● : 今回測定点
(Sampling Point : measured on June 8, 2011)
○ : 測定点
(Sampling Point)
単位(Unit) : マイクロシーベルト毎時 (μSv/h)



注) 太字下線データが今回追加分
* Boldface and underlined readings are new.

二本松市 (平成23年6月8日測定)
Nihonmatsu city(measured on June 8, 2011)

* NaI(ヨウ化ナトリウム)シンチレータによる値
(measured by NaI scintillator detector)

測定場所 (福島第一発電所からの距離) Reading Post(length from NPP)		測定日時 Monitoring Time	数値(マイクロシーベルト/時)* Reading(unit : μ Sv / h)	天候 Weather	実施者 Reading by	
測定エリア Reading Point	<u>ni2</u>	<u>二本松市田沢下曲山</u> <u>(36km西北西)</u> <u>Nihonmatsu city Tazawa</u> <u>Shimomagariyama</u> <u>(36kmWest/North/West)</u>	<u>2011/6/8 12:00</u>	<u>0.8</u>	<u>降雨なし</u> <u>No Rain</u>	<u>福島県</u> <u>Fukushima Prefecture</u>

【二本松市、本宮市、郡山市(平成23年6月8日測定)】

【 Nihonmatsu city, Motomiya city, Koriyama city (measured on June 8, 2011) 】



《 日常生活と放射線 》



※ Sv【シーベルト】=放射線の種類による生物効果の定数(※) × Gy【グレイ】

※ X線、γ線では 1

Radiation in Daily-life

※Unit : μSv



※ Sv [Sievert] = Constant of organism effect by kind of radiation (※) \times Gy [gray]

※ It is 1 in case of X ray and γ ray.